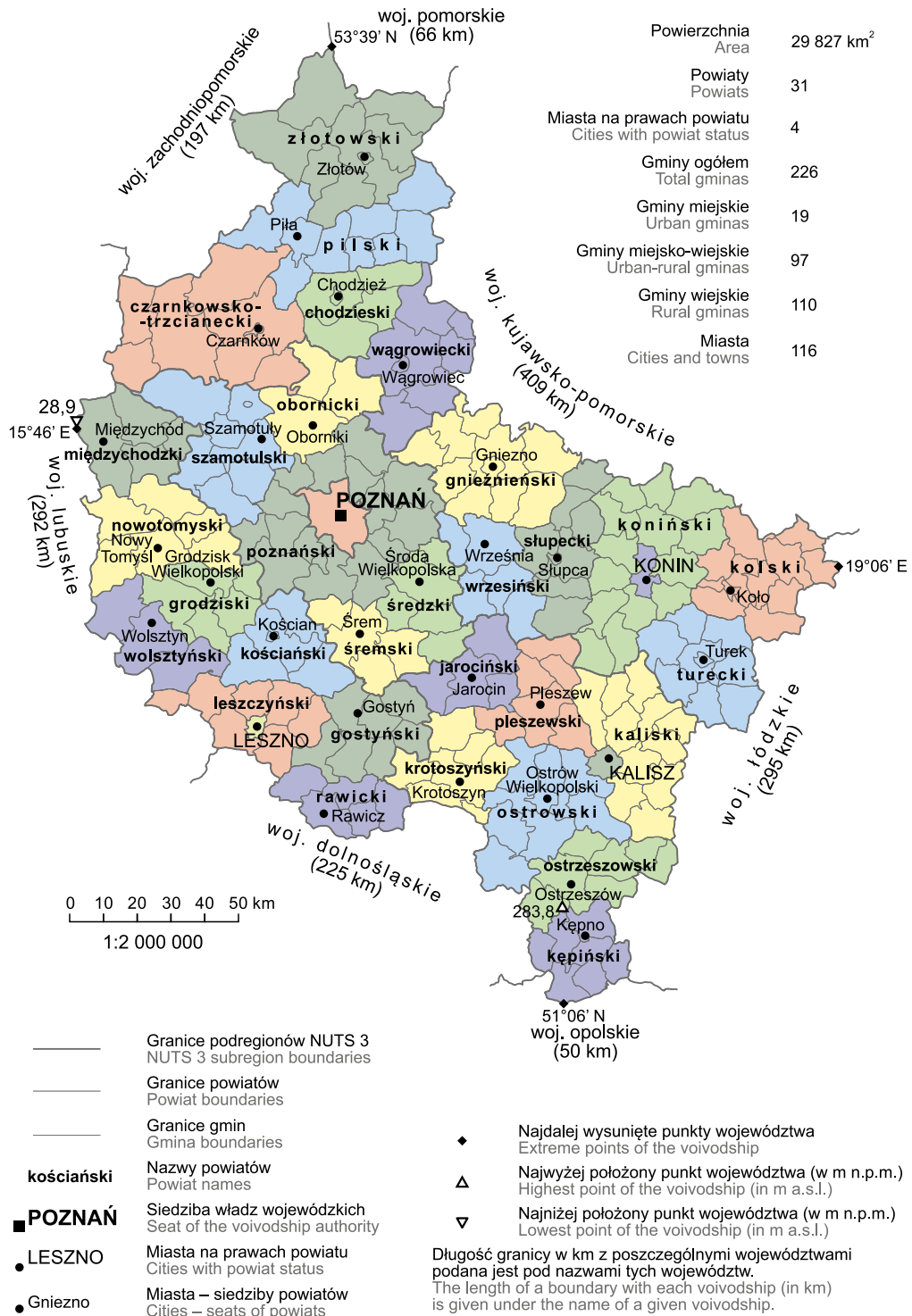
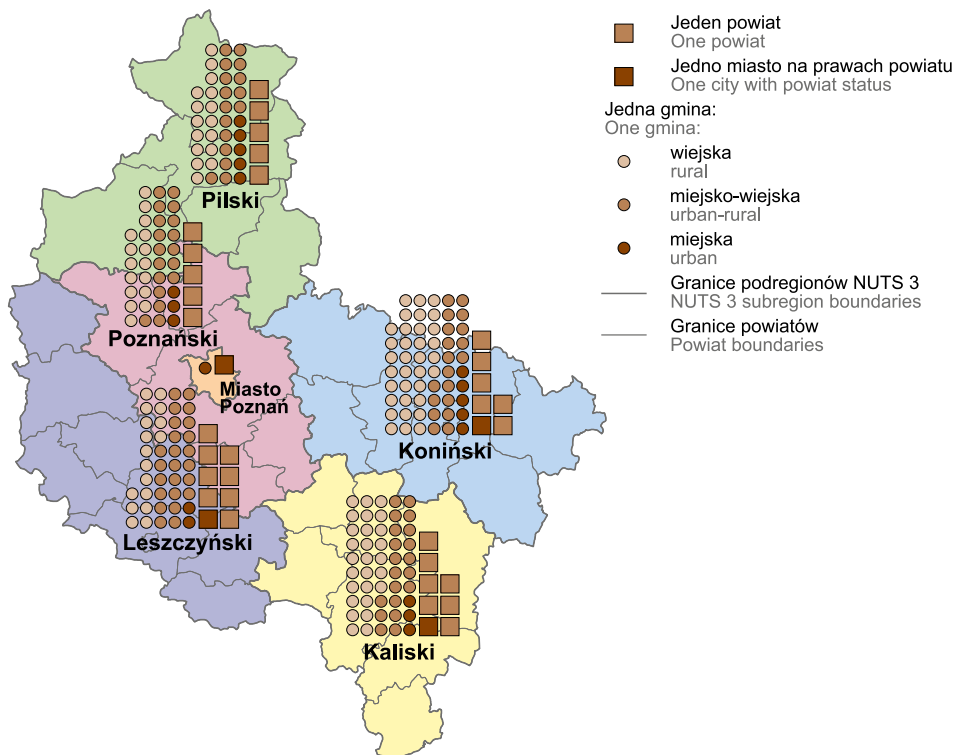


**PODZIAŁ ADMINISTRACYJNY W 2022 R.**  
ADMINISTRATIVE DIVISION IN 2022



**PODZIAŁ WOJEWÓDZTWA WIELKOPOLSKIEGO WEDŁUG KLASYFIKACJI JEDNOSTEK TERYTORIALNYCH DO CELÓW STATYSTYCZNYCH (NUTS) W 2022 R.**  
**DIVISION OF WIELKOPOLSKIE VOIVODSHIP ACCORDING TO THE CLASSIFICATION OF TERRITORIAL UNITS FOR STATISTICS (NUTS) IN 2022**



**PODREGIONY (NUTS 3)**  
**SUBREGIONS (NUTS 3)**

**PL411 – Piłski**

Powiaty	
Powiaty	
chodzieski	(5)
czarnkowsko-trzcianecki	(8)
piłski	(9)
wągrowiecki	(7)
złotowski	(8)

**PL414 – Koniński**

Powiaty	
Powiaty	
gnieźniński	(10)
kolski	(11)
koniński	(14)
śłupecki	(8)
turecki	(9)
wrzesiński	(5)
Miasto na prawach powiatu	
City with powiat status	
Konin	(1)

**PL415 – Miasto Poznań**

Miasto na prawach powiatu	
City with powiat status	
Poznań	(1)

**PL416 – Kaliski**

Powiaty	
Powiaty	
jarociński	(4)
kaliski	(11)
kępiniński	(7)
krotoszyński	(6)
ostrowski	(8)
ostrzeszowski	(7)
pleszewski	(6)
Miasto na prawach powiatu	
City with powiat status	
Kalisz	(1)

**PL417 – Leszczyński**

Powiaty	
Powiaty	
gostyński	(7)
grodziski	(5)
kościański	(5)
leszczyński	(7)
międzychodzki	(4)
nowotomyski	(6)
rawicki	(5)
wolsztyński	(3)
Miasto na prawach powiatu	
City with powiat status	
Leszno	(1)

**PL418 – Poznański**

Powiaty	
Powiaty	
obornicki	(3)
poznański	(17)
szamotulski	(8)
średzki	(5)
śremski	(4)

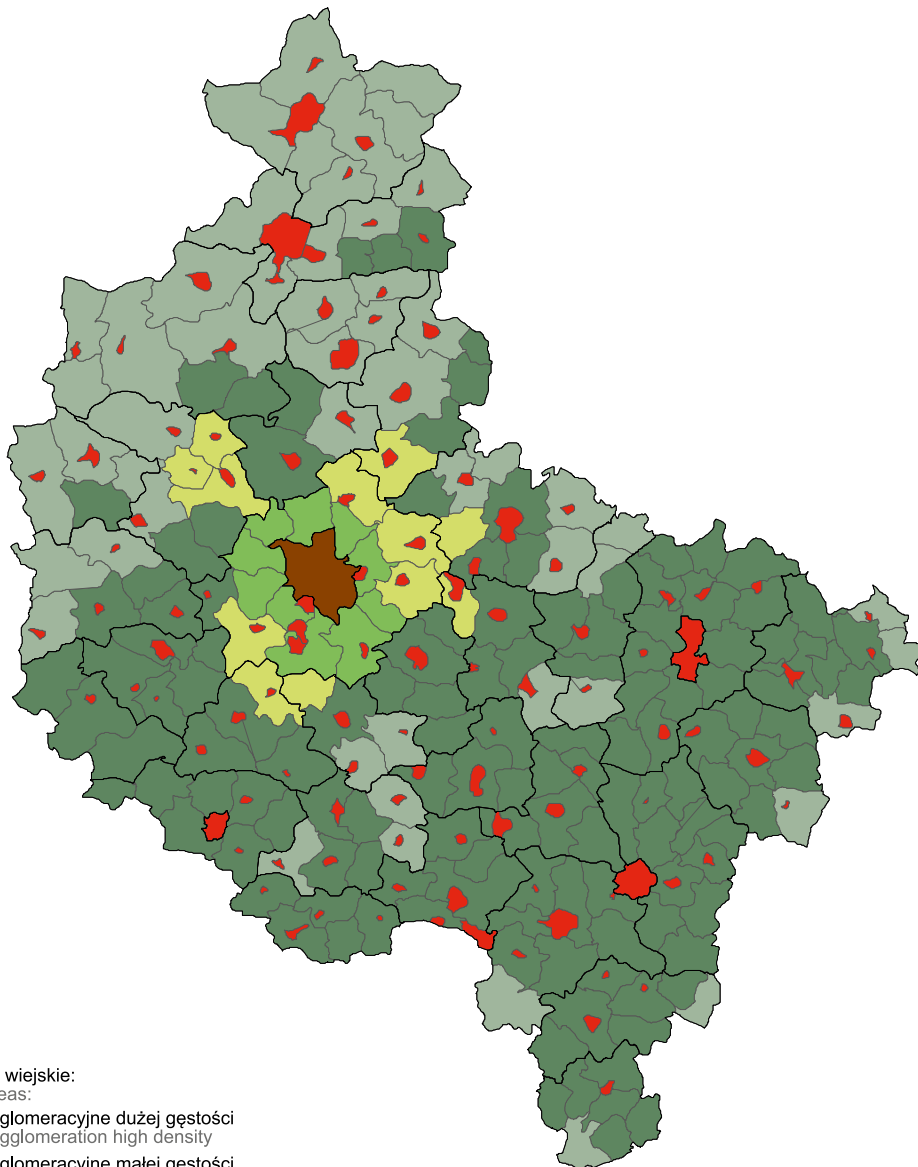
W nawiasach podano liczbę gmin.  
 Number of gminas is given in parentheses.

## DELIMITACJA OBSZARÓW WIEJSKICH (DOW)

Stan w dniu 1 stycznia 2022 r.

DELIMITATION OF RURAL AREAS

As of 1 January 2022



### Obszary wiejskie:

Rural areas:

- aglomeracyjne dużej gęstości  
agglomeration high density
- aglomeracyjne małej gęstości  
agglomeration low density
- pozaaglomeracyjne dużej gęstości  
non-agglomeration high density
- pozaaglomeracyjne małej gęstości  
non-agglomeration low density

### Miasta:

Urban areas:

- duże miasta i miasta wojewódzkie  
great cities and seats of voivodships
- pozostałe miasta  
other cities