

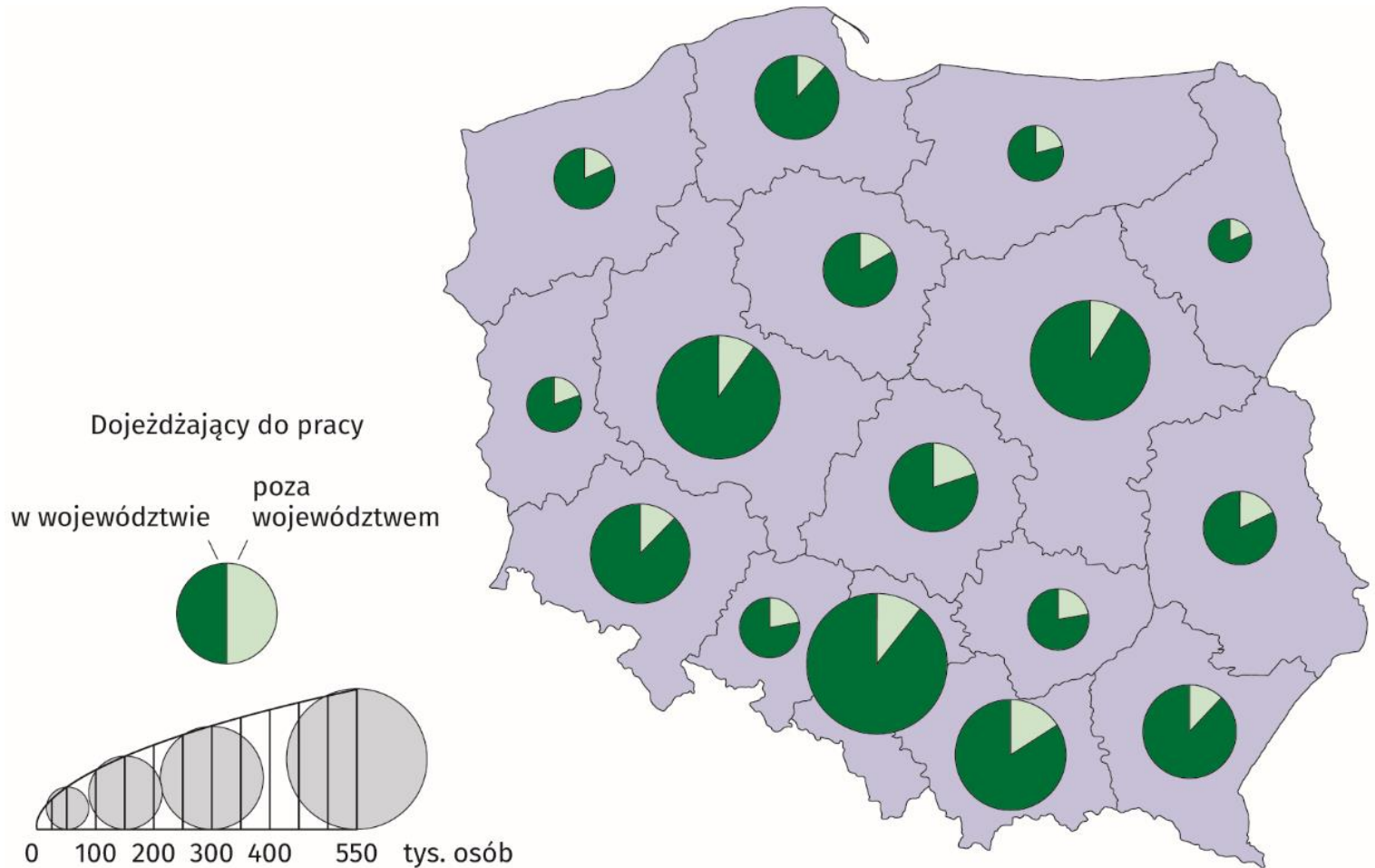
Wyniki badania „Przeptywy ludności związane z zatrudnieniem w 2016 r.”

Województwo wielkopolskie

Arleta Olbrot-Brzezińska

**Wielkopolski Ośrodek Badań
Regionalnych**

Dojeżdżający do pracy według województw



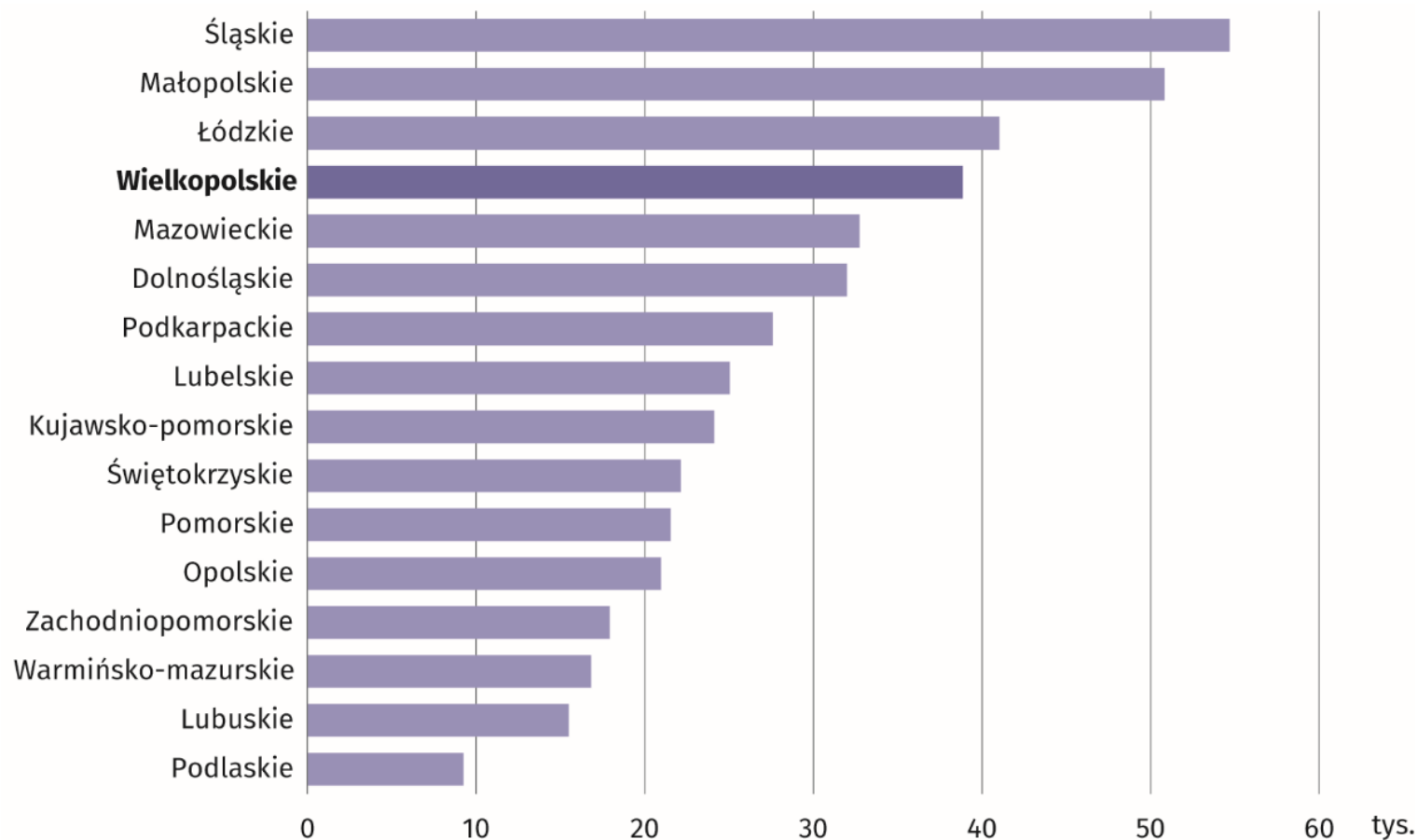
Dojeżdżający do pracy w województwie wielkopolskim według lokalizacji miejsca pracy, płci i miejsca zamieszkania

Wyszczególnienie	Dojeżdżający do pracy		
	ogółem	wewnątrz województwa	poza granice województwa
Ogółem	398047	359188	38859
mężczyźni	233646	208718	24928
kobiety	164401	150470	13931
Miasta	161558	142825	18733
Wieś	236489	216363	20126

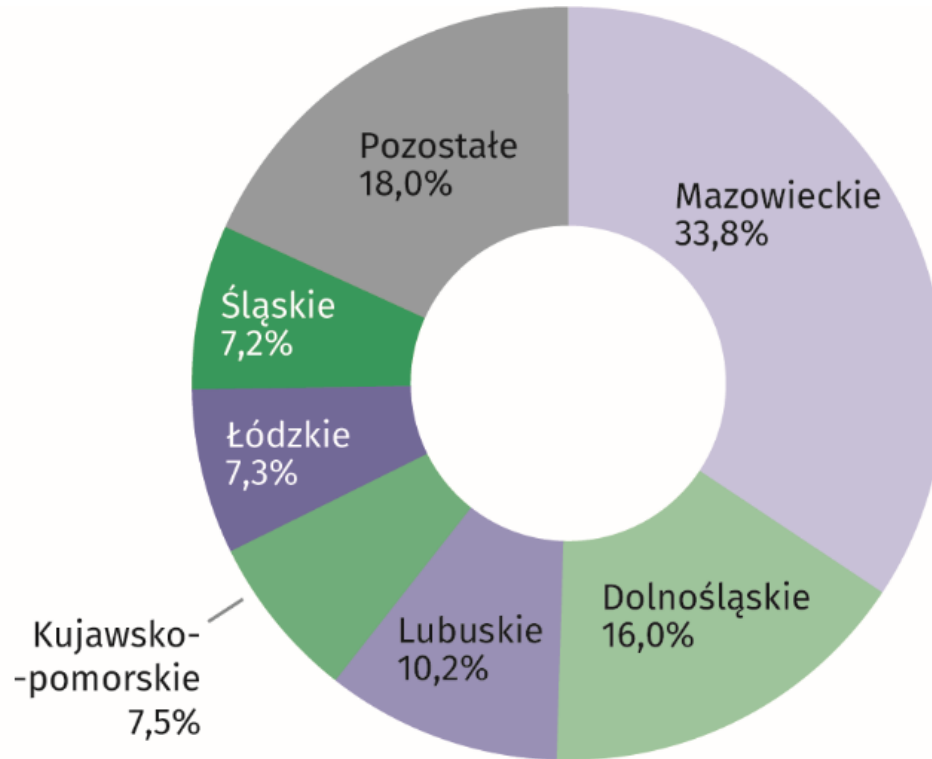
Dojeżdżający do pracy w województwie wielkopolskim według płci i grup wieku

Grupy wieku	Ogółem	Mężczyźni	Kobiety
Ogółem	398047	233646	164401
	W % ogółem		
24 lata i mniej	9,4	9,8	8,8
25–34	28,9	29,1	28,5
35–44	29,2	28,0	30,9
45–54	20,1	19,0	21,6
55–64	11,4	12,7	9,7
65 lat i więcej	1,0	1,3	0,5

Wyjeżdżający do pracy z województw



Kierunki wyjazdów do pracy z województwa wielkopolskiego



Wyjeżdżający do pracy poza granice województwa wielkopolskiego według płci i wieku

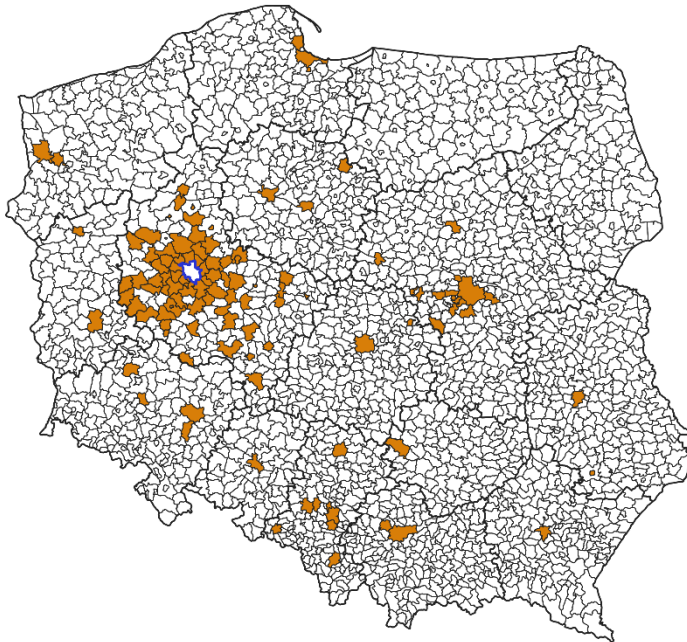
Grupy wieku	Ogółem	Mężczyźni	Kobiety
Ogółem	38859	24928	13931
	W % ogółem		
24 lata i mniej	10,2	9,2	12,0
25-34	33,0	31,4	35,9
35-44	28,6	28,5	28,8
45-54	17,5	18,3	16,3
55-64	9,9	11,6	6,8
65 lat i więcej	0,8	1,1	0,3

Gminy województwa wielkopolskiego z największą liczbą wyjeżdżających do pracy

Lokata	Gmina zamieszkania	Rodzaj gminy	Wyjeżdżający do pracy	
			ogółem	w % ogółu wyjeżdżających do pracy z gmin województwa wielkopolskiego
1.	Poznań	miejska	27368	6,9
2.	Luboń	miejska	5758	1,4
3.	Swarzędz – miasto	miejsko-wiejska	5668	1,4
4.	Czerwonak	wiejska	5328	1,3
5.	Gniezno	miejska	5145	1,3
6.	Komorniki	wiejska	4878	1,2
7.	Ostrów Wielkopolski	miejska	4773	1,2
8.	Kalisz	miejska	4696	1,2
9.	Dopiewo	wiejska	4259	1,1
10.	Śrem – miasto	miejsko-wiejska	4065	1,0

Kierunki wyjazdów gmin o największej liczbie wyjeżdżających

Poznań



Luboń



Kierunki wyjazdów gmin o największej liczbie wyjeżdżających

Swarzędz



Czerwonak

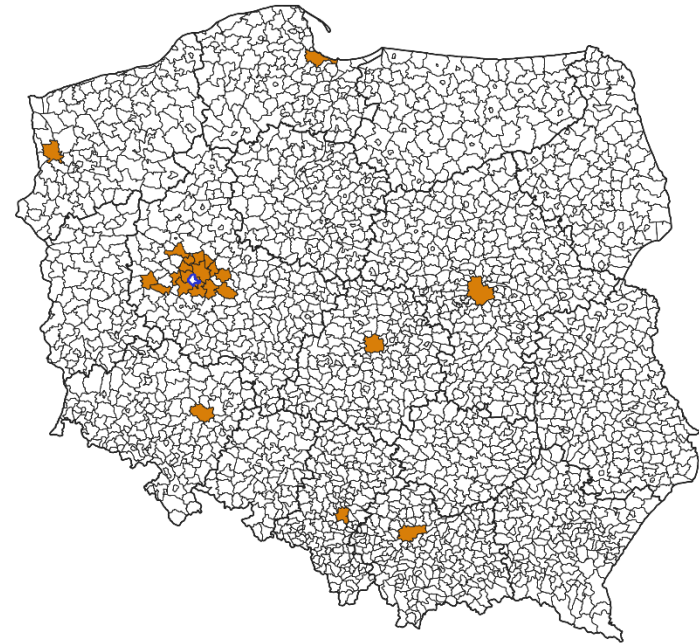


Kierunki wyjazdów gmin o największej liczbie wyjeżdżających

Gniezno

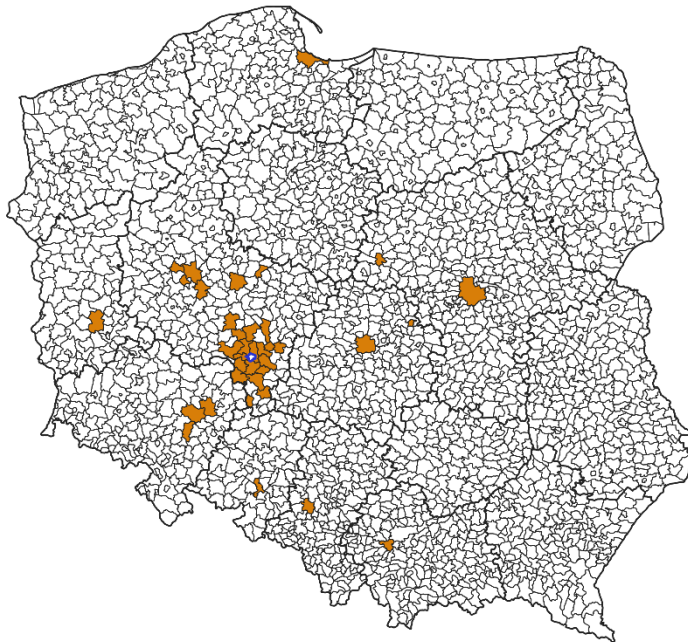


Komorniki



Kierunki wyjazdów gmin o największej liczbie wyjeżdżających

Ostrów Wlkp.



Kalisz



Kierunki wyjazdów gmin o największej liczbie wyjeżdżających

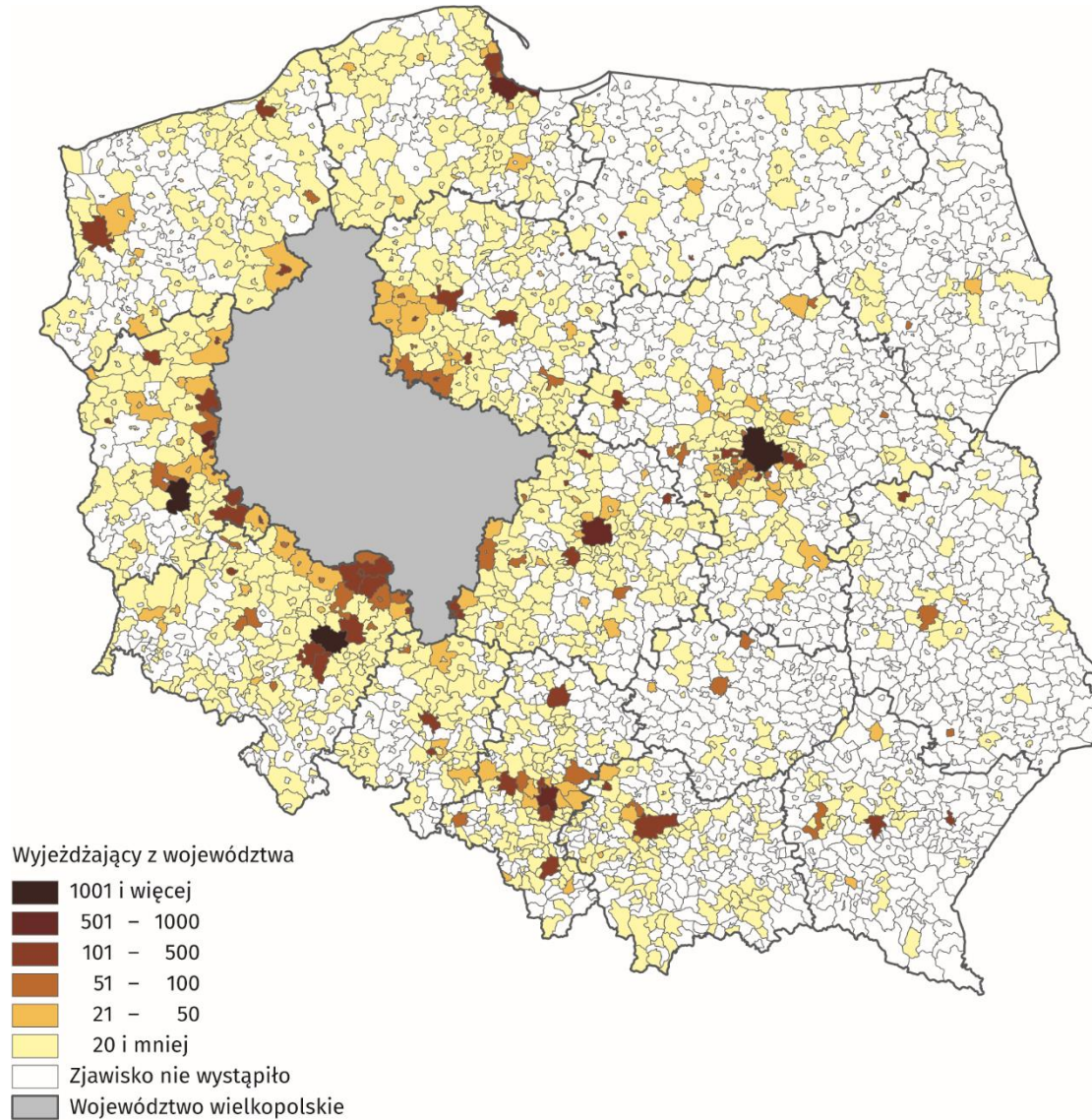
Dopiewo



Śrem



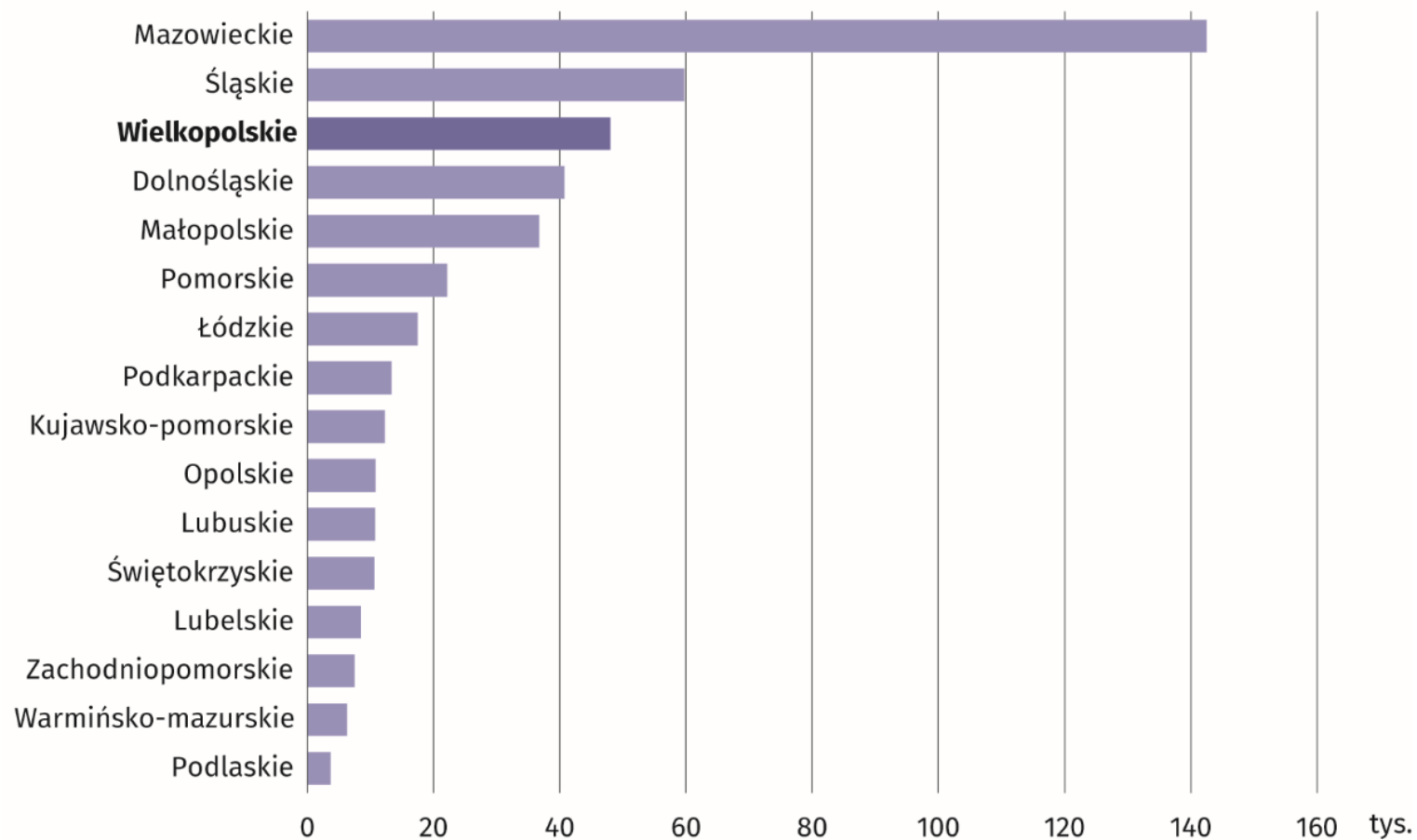
Wyjeżdżający do pracy z województwa wg gmin



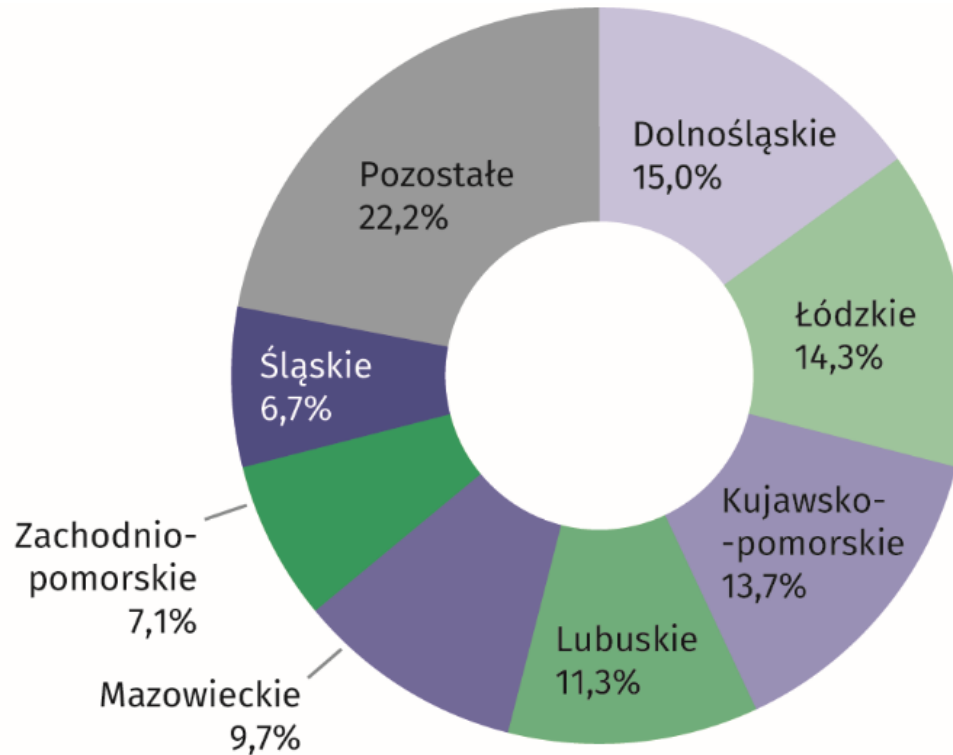
Gminy z największą liczbą przyjeżdżających do pracy z województwa wielkopolskiego

Lokata	Gmina pracy	Rodzaj gminy	Województwo pracy	Liczba przyjeżdżających do pracy z gmin województwa wielkopolskiego	W % ogółu wyjeżdżających do pracy z województwa wielkopolskiego
1.	Warszawa	miejska	Mazowieckie	10784	27,8
2.	Wrocław	miejska	Dolnośląskie	2476	6,4
3.	Zielona Góra	miejska	Lubuskie	1097	2,8
4.	Katowice	miejska	Śląskie	922	2,4
5.	Łódź	miejska	Łódzkie	769	2,0
6.	Gdańsk	miejska	Pomorskie	568	1,5
7.	Zbąszynek – obszar wiejski	miejsko-wiejska	Lubuskie	516	1,3
8.	Szczecin	miejska	Zachodniopomorskie	495	1,3
9.	Bydgoszcz	miejska	Kujawsko-pomorskie	487	1,3
10.	Kraków	miejska	Małopolskie	487	1,3

Przyjeżdżający do pracy do województw



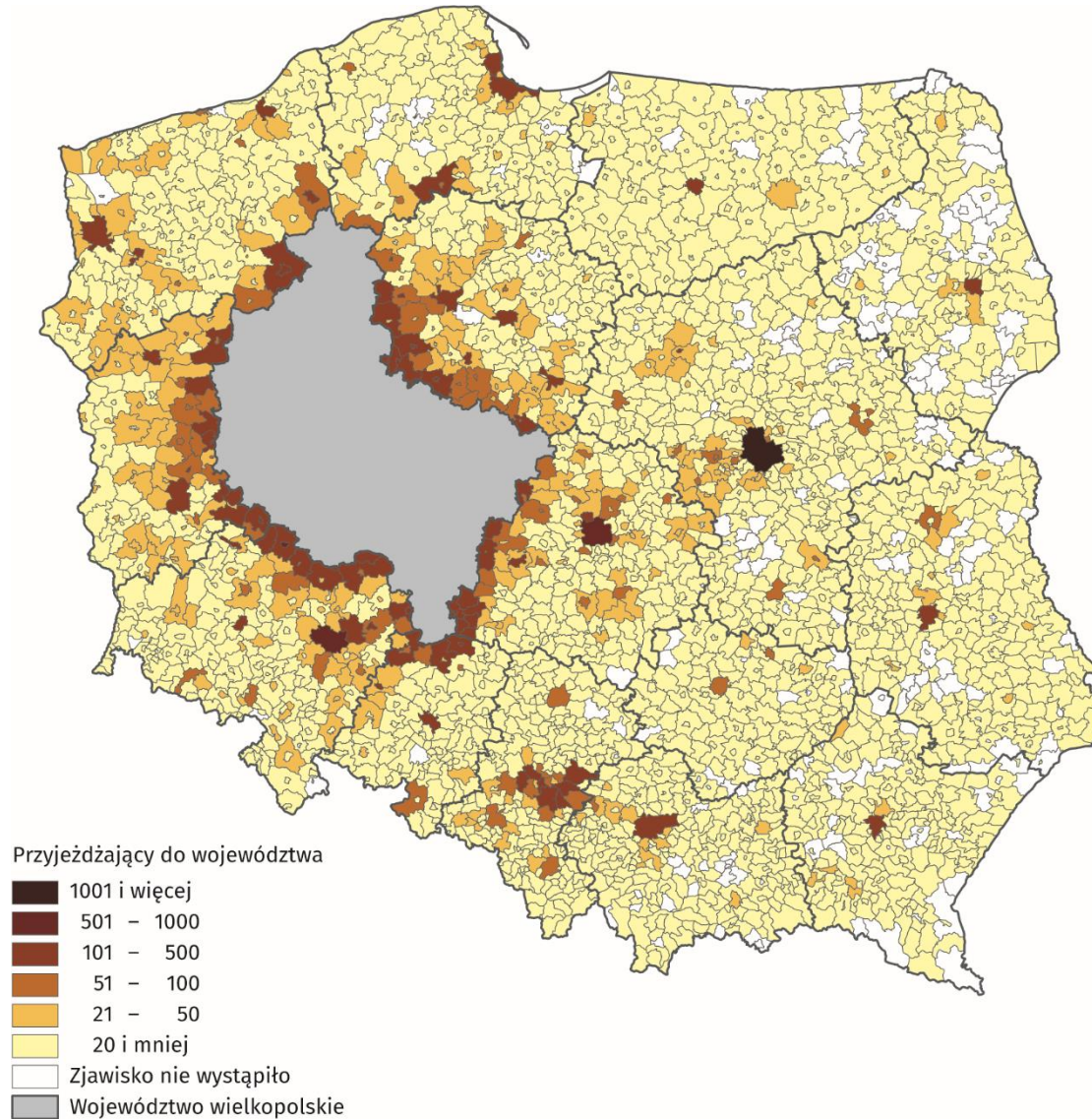
Kierunki przyjazdów do pracy do województwa wielkopolskiego



Przyjeżdżający do pracy spoza województwa według płci i wieku

Grupy wieku	Ogółem	Mężczyźni	Kobiety
Ogółem	47965	31704	16261
	W % ogółem		
24 lata i mniej	9,6	9,1	10,4
25–34	33,2	32,3	35,0
35–44	28,5	28,6	28,2
45–54	18,4	18,1	18,9
55–64	9,7	11,1	7,2
65 lat i więcej	0,6	0,8	0,3

Przyjeżdżający do pracy do województwa wg gmin



Gminy z największą liczbą wyjeżdżających do pracy do województwa wielkopolskiego

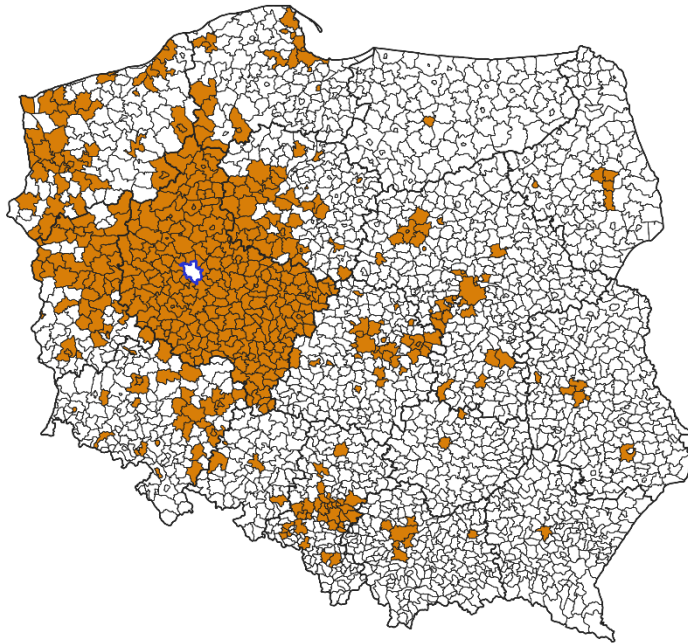
Lokata	Gmina zamieszkania	Rodzaj gminy	Województwo zamieszkania	Liczba wyjeżdżających do pracy na terenie województwa wielkopolskiego	W % ogółu przyjeżdżających spoza województwa wielkopolskiego
1.	Warszawa	miejska	Mazowieckie	1329	2,8
2.	Wrocław	miejska	Dolnośląskie	888	1,9
3.	Łódź	miejska	Łódzkie	631	1,3
4.	Góra – miasto	miejsko-wiejska	Dolnośląskie	524	1,1
5.	Góra – obszar wiejski	miejsko-wiejska	Dolnośląskie	493	1,0
6.	Bydgoszcz	miejska	Kujawsko-pomorskie	491	1,0
7.	Błaszki – obszar wiejski	miejsko-wiejska	Łódzkie	489	1,0
8.	Kraków	miejska	Małopolskie	488	1,0
9.	Zielona Góra	miejska	Lubuskie	421	0,9
10.	Wschowa – miasto	miejsko-wiejska	Lubuskie	391	0,8

Gminy województwa wielkopolskiego z największą liczbą przyjeżdżających do pracy

Lokata	Gmina pracy	Rodzaj gminy	Przyjeżdżający do pracy	
			ogółem	w % ogółu przyjeżdżających do pracy w gminach województwa wielkopolskiego
1.	Poznań	miejska	85896	21,1
2.	Tarnowo Podgórne	wiejska	16869	4,1
3.	Komorniki	wiejska	10402	2,6
4.	Kalisz	miejska	9584	2,4
5.	Leszno	miejska	8102	2,0
6.	Konin	miejska	7932	1,9
7.	Ostrów Wielkopolski	miejska	7897	1,9
8.	Kórnik – obszar wiejski	miejsko-wiejska	7652	1,9
9.	Swarzędz – obszar wiejski	miejsko-wiejska	5936	1,5
10.	Krotoszyn – miasto	miejsko-wiejska	5888	1,4

Kierunki przyjazdów gmin o największej liczbie przyjeżdżających

Poznań

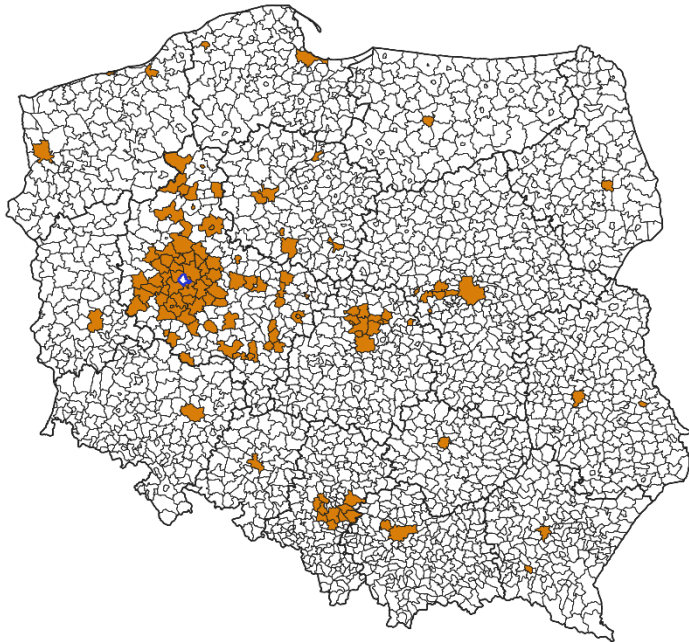


Tarnowo Podgórne

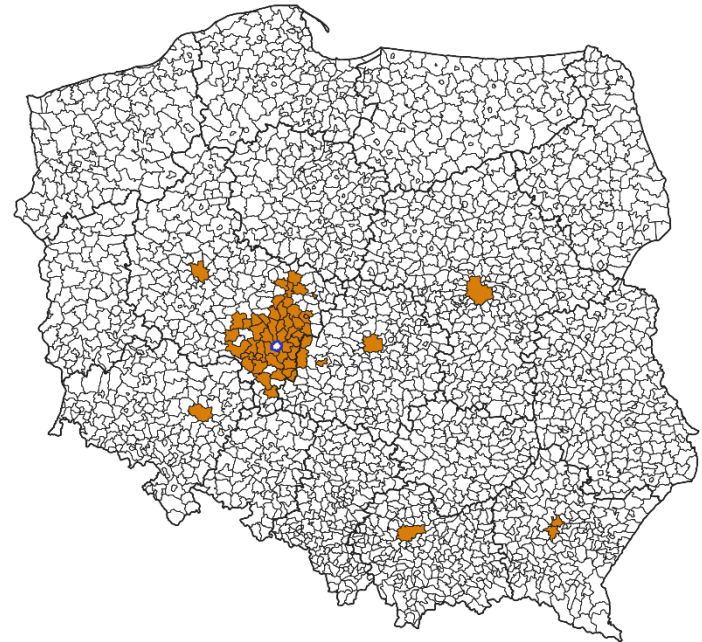


Kierunki przyjazdów gmin o największej liczbie przyjeżdżających

Komorniki

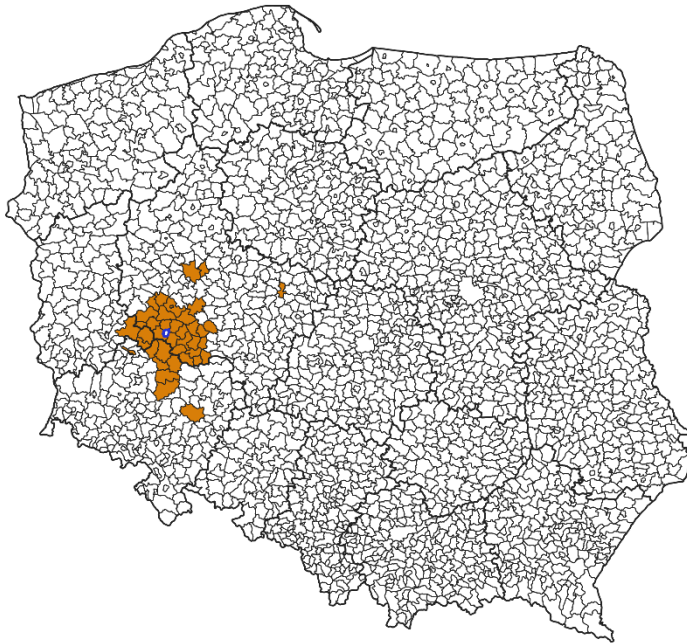


Kalisz



Kierunki przyjazdów gmin o największej liczbie przyjeżdżających

Leszno

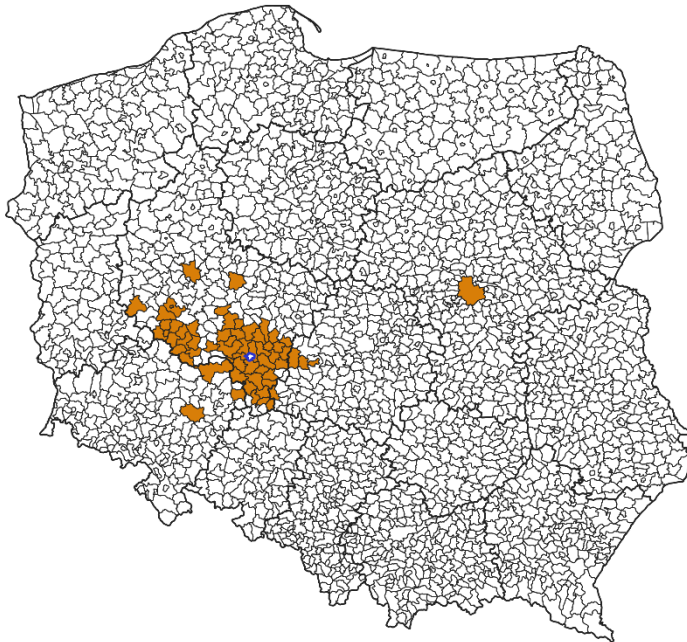


Konin

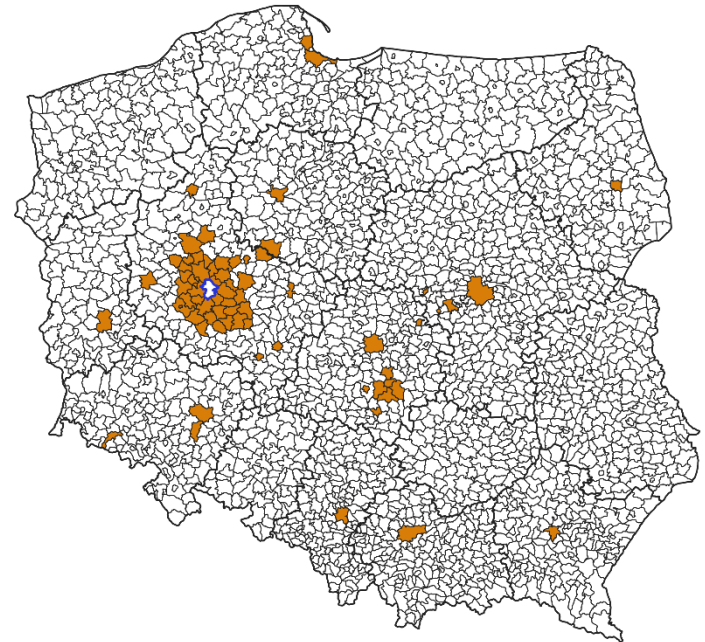


Kierunki przyjazdów gmin o największej liczbie przyjeżdżających

Ostrów Wielkopolski



Kórnik

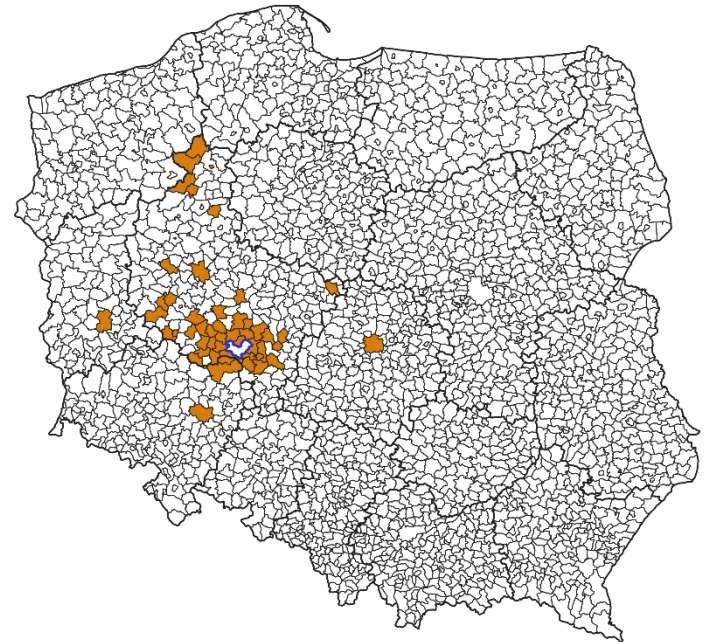


Kierunki przyjazdów gmin o największej liczbie przyjeżdżających

Swarzędz



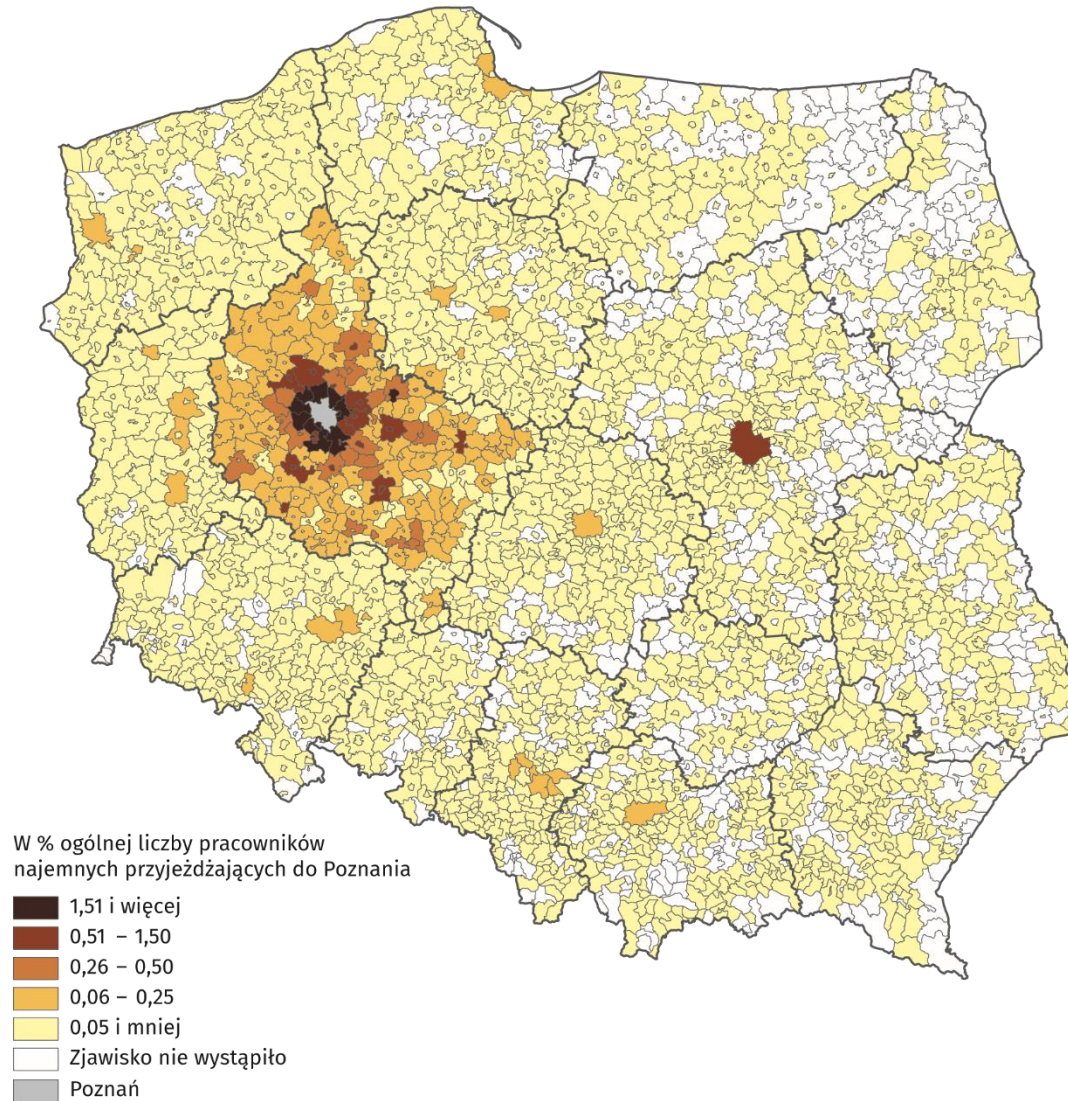
Krotoszyn



Gminy z największą liczbą przyjeżdżających do pracy z Poznania

Lokata	Gmina pracy	Rodzaj gminy	Województwo pracy	Liczba przyjeżdżających do pracy z Poznania	W % ogółu wyjeżdżających z Poznania
1.	Tarnowo Podgórne	wiejska	Wielkopolskie	5437	19,9
2.	Warszawa	miejska	Mazowieckie	2517	9,2
3.	Komorniki	wiejska	Wielkopolskie	2384	8,7
4.	Suchy Las	wiejska	Wielkopolskie	2123	7,8
5.	Swarzędz – obszar wiejski	miejsko-wiejska	Wielkopolskie	1377	5,0
6.	Kórnik – obszar wiejski	miejsko-wiejska	Wielkopolskie	1305	4,8
7.	Czerwonak	wiejska	Wielkopolskie	1139	4,2
8.	Dopiewo	wiejska	Wielkopolskie	1088	4,0
9.	Swarzędz – miasto	miejsko-wiejska	Wielkopolskie	908	3,3
10.	Luboń	miejska	Wielkopolskie	898	3,3

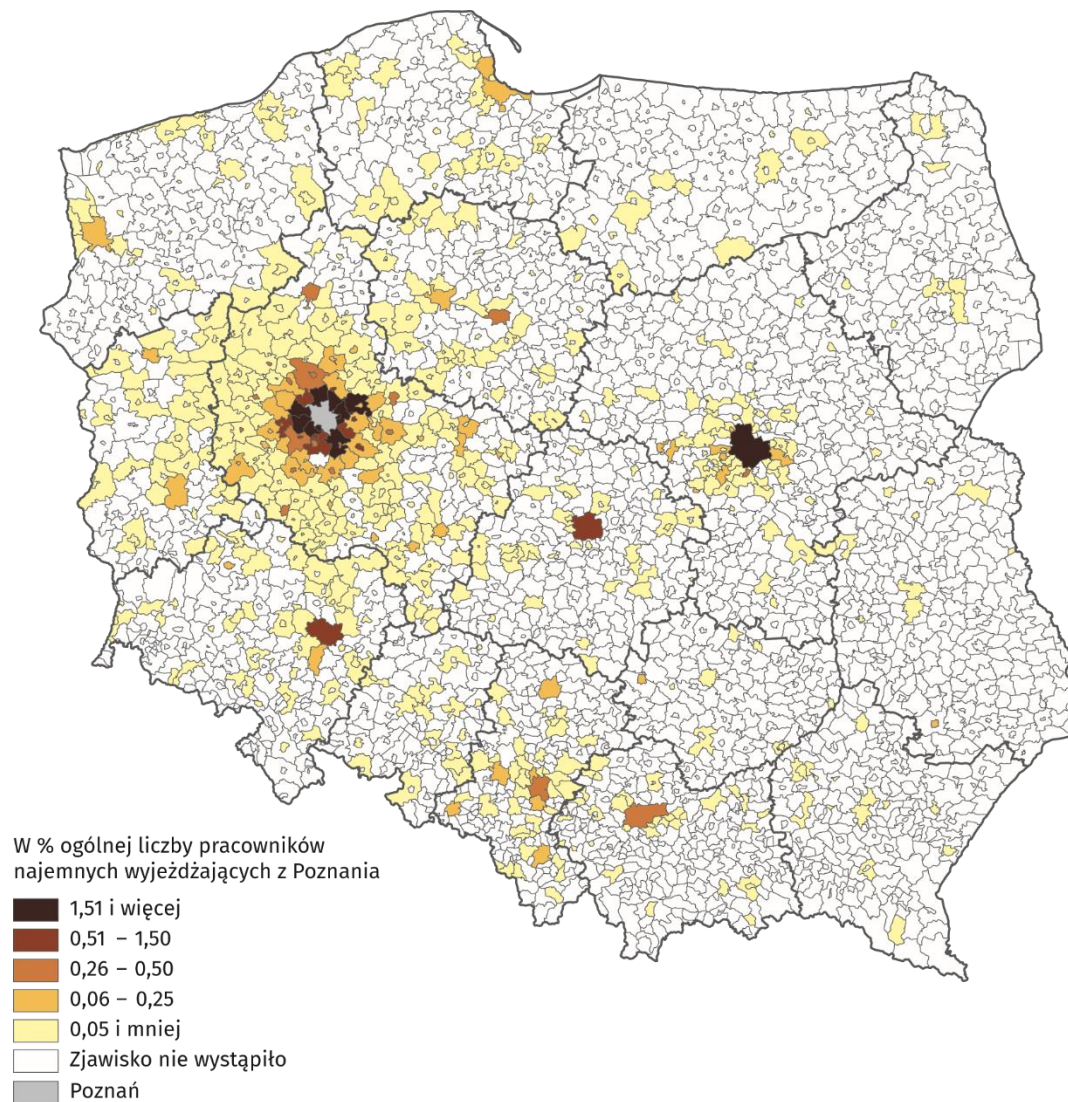
Przyjeżdżający do pracy do Poznania wg gmin



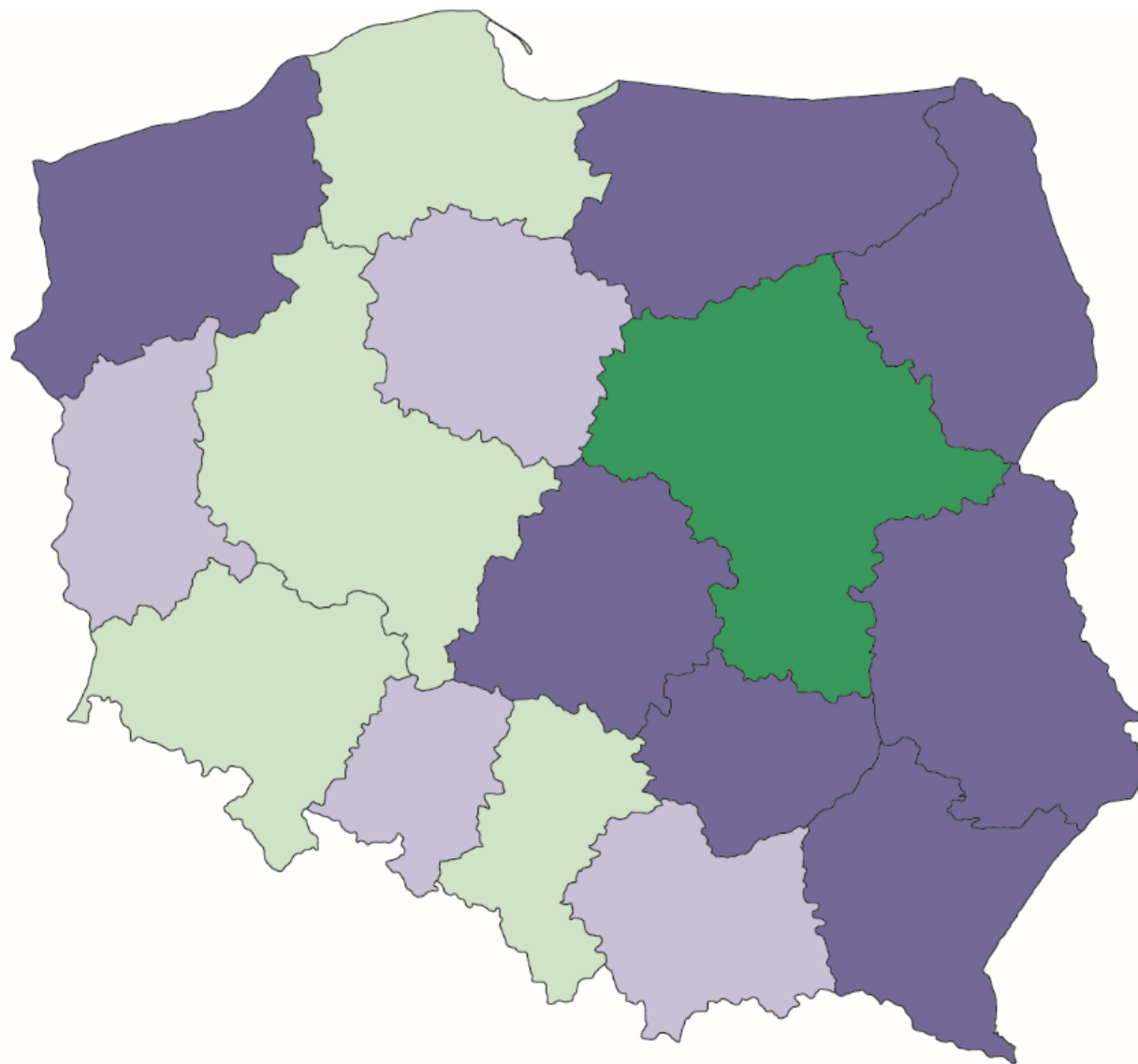
Gminy spoza województwa wielkopolskiego z największą liczbą wyjeżdżających do pracy do Poznania

Lokata	Gmina zamieszkania	Rodzaj gminy	Województwo zamieszkania	Liczba wyjeżdżających do pracy do Poznania	W % ogółu przyjeżdżających do Poznania spoza województwa wielkopolskiego
1.	Warszawa	miejska	Mazowieckie	534	3,9
2.	Wrocław	miejska	Dolnośląskie	201	1,5
3.	Zielona Góra	miejska	Lubuskie	175	1,3
4.	Stargard	miejska	Zachodniopomorskie	156	1,1
5.	Oleśnica	miejska	Dolnośląskie	128	0,9
6.	Bydgoszcz	miejska	Kujawsko-pomorskie	124	0,9
7.	Łódź	miejska	Łódzkie	123	0,9
8.	Gorzów Wielkopolski	miejska	Lubuskie	102	0,7
9.	Głinojeck – miasto	miejsko-wiejska	Mazowieckie	101	0,7
10.	Szczecin	miejska	Zachodniopomorskie	98	0,7

Wyjeżdżający do pracy z Poznania wg gmin



Iloraz przepływów wg województw



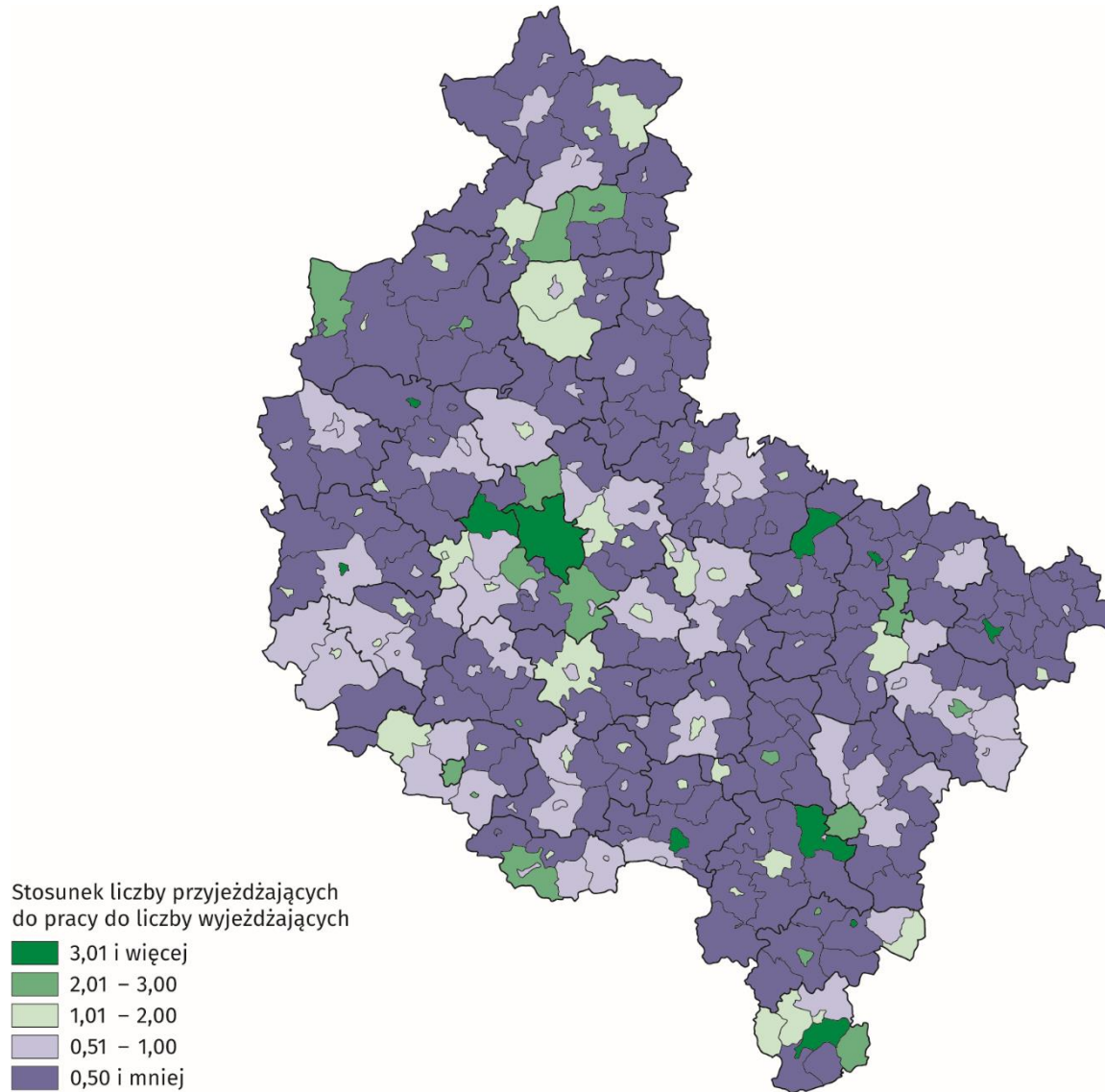
Stosunek liczby przyjeżdżających do pracy do liczby wyjeżdżających

- 1,51 i więcej
- 1,01 – 1,50
- 0,51 – 1,00
- 0,50 i mniej

Gminy województwa wielkopolskiego z największą przewagą liczby przyjeżdżających do pracy nad liczbą wyjeżdżających do pracy

Lokata	Gmina	Rodzaj gminy	Powiat	Iloraz przepływów
1.	Tarnowo Podgórne	wiejska	Poznański	5,53
2.	Powidz	wiejska	Słupecki	5,43
3.	Nowe Skalmierzyce – obszar wiejski	miejsko-wiejska	Ostrowski	4,68
4.	Wronki – miasto	miejsko-wiejska	Szamotulski	4,53
5.	Koło	miejska	Kolski	4,40
6.	Kleczew – miasto	miejsko-wiejska	Koniński	3,72
7.	Krotoszyn – miasto	miejsko-wiejska	Krotoszyński	3,63
8.	Baranów	wiejska	Kępiński	3,58
9.	Nowy Tomyśl – miasto	miejsko-wiejska	Nowotomyski	3,31
10.	Poznań	miejska	M. Poznań	3,14

Iloraz przeptywów według gmin



Gminy województwa wielkopolskiego z największą przewagą liczby wyjeżdżających do pracy nad liczbą przyjeżdżających do pracy

Lokata	Gmina	Rodzaj gminy	Powiat	Iloraz przepływów
1.	Ostroróg – obszar wiejski	miejsko-wiejska	Szamotulski	0,04
2.	Rzgów	wiejska	Koniński	0,06
3.	Sośnie	wiejska	Ostrowski	0,07
4.	Pogorzela – obszar wiejski	miejsko-wiejska	Gostyński	0,07
5.	Babiak	wiejska	Kolski	0,07
6.	Gołańcz – obszar wiejski	miejsko-wiejska	Wągrowiecki	0,08
7.	Olszówka	wiejska	Kolski	0,10
8.	Jastrowie – obszar wiejski	miejsko-wiejska	Złotowski	0,10
9.	Borek Wielkopolski – obszar wiejski	miejsko-wiejska	Gostyński	0,11
10.	Szczytniki	wiejska	Kaliski	0,11

