



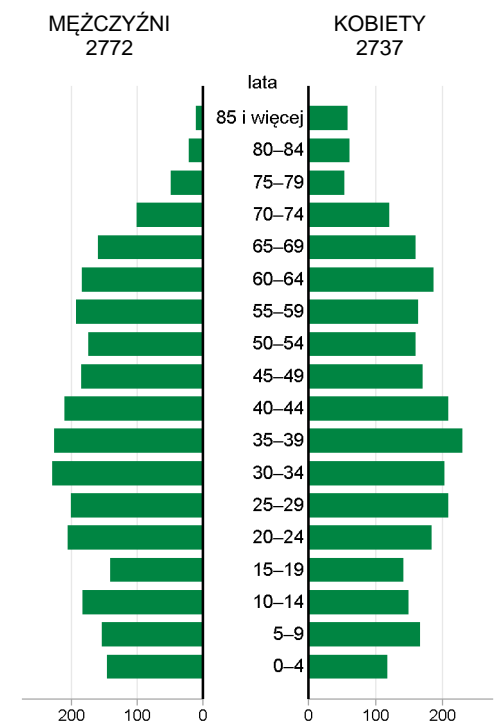
# GMINA WIEJSKA LIPKA POWIAT ZŁOTOWSKI

2019	Liczba	miejsowości	20
		sołectw	19
	Powierzchnia w km <sup>2</sup>		191

Wybrane dane statystyczne	2017	2018	2019	Powiat 2019
Ludność	5601	5565	5509	69433
Ludność na 1 km <sup>2</sup>	29	29	29	42
Kobiety na 100 mężczyzn	98	99	99	102
Ludność w wieku nieprodukcyjnym na 100 osób w wieku produkcyjnym	58,4	58,5	59,0	62,1
Dochody ogółem budżetu gminy na 1 mieszkańca w zł	4102	4344	5111	4895
Wydatki ogółem budżetu gminy na 1 mieszkańca w zł	4118	4661	4779	4806
Turystyczne obiekty noclegowe <sup>a</sup>	1	1	1	10
Mieszkania oddane do użytkowania na 10 tys. ludności	25	14	54	48
Pracujący <sup>b</sup> na 1000 ludności	94	103	105	314
Udział bezrobotnych zarejestrowanych w liczbie ludności w wieku produkcyjnym (w %)	6,5	5,4	4,3	4,3
Ludność – w % ogółu ludności – korzystająca z instalacji:				
wodociągowej	90,2	90,2	90,3	90,5
kanalizacyjnej	39,6	39,6	39,3	71,3
gazowej	0,1	0,1	1,3	13,4
Podmioty gospodarki narodowej w rejestrze REGON na 10 tys. ludności w wieku produkcyjnym	928	942	1048	1313

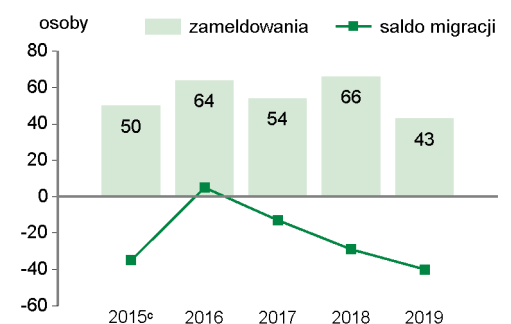
## LUDNOŚĆ

Ludność według płci i grup wieku w 2019 r.



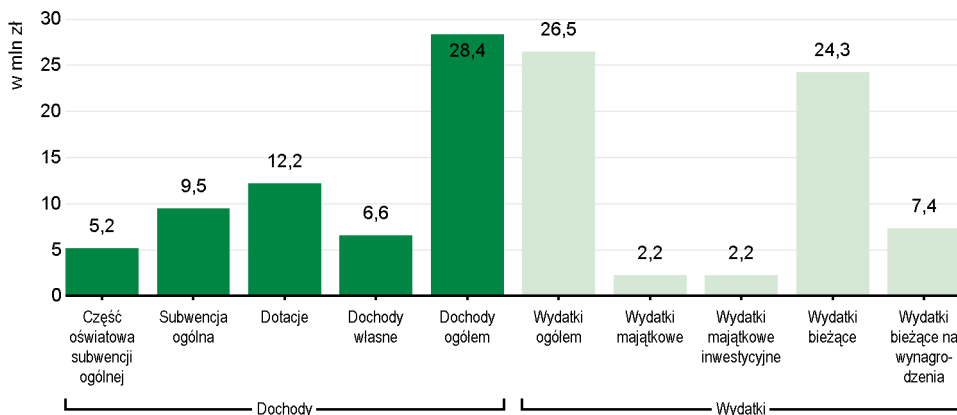
Wybrane dane demograficzne w 2019 r.	Powiat	Gmina	Powiat=100
Ludność	69433	5509	7,9
w tym kobiety	35024	2737	7,8
Urodzenia żywe	677	53	7,8
Zgony	653	55	8,4
Przyrost naturalny	24	-2	.
Saldo migracji ogółem	-266	-40	.
Ludność w wieku:			
przedprodukcyjnym	13282	1064	8,0
produkcyjnym	42844	3465	8,1
poprodukcyjnym	13307	980	7,4

## Migracje ludności na pobyt stały



a Dane dotyczą obiektów posiadających 10 i więcej miejsc noclegowych. Stan w dniu 31 lipca. b Bez podmiotów gospodarczych o liczbie pracujących do 9 osób oraz gospodarstw indywidualnych w rolnictwie. c W przypadku migracji zagranicznych dane dotyczą 2014 r.

## Dochody i wydatki budżetu gminy według rodzajów w 2019 r.



## Środki w dochodach budżetu gminy na finansowanie i współfinansowanie programów i projektów unijnych w 2019 r.

**1,9  
mln zł**

W 2019 r. wydatki w dziale "Oświata i wychowanie" wyniosły **8624** tys. zł

Struktura dochodów budżetu gminy według działów	2017	2018	2019
<b>O G Ó Ł E M</b>	<b>100,0</b>	<b>100,0</b>	<b>100,0</b>
Rolnictwo i łowiectwo	4,0	4,3	3,9
Transport i łączność	0,3	0,0	4,6
Gospodarka mieszkaniowa	2,0	2,7	0,9
Administracja publiczna	0,4	0,6	0,4
Bezpieczeństwo publiczne i ochrona przeciwpożarowa	0,0	0,1	0,0
Różne rozliczenia	35,1	35,2	33,9
Oświata i wychowanie	2,4	3,6	4,2
Pomoc społeczna	3,0	2,5	2,0
Pozostałe zadania w zakresie polityki społecznej	-	-	-
Edukacyjna opieka wychowawcza	0,2	0,2	0,1
Rodzina	30,7	28,1	29,0
Gospodarka komunalna i ochrona środowiska	0,1	0,1	0,1
Kultura i ochrona dziedzictwa narodowego	0,1	0,1	0,0
Kultura fizyczna	0,0	0,0	0,2
Dochody od osób prawnych, od osób fizycznych i od innych jednostek nieposiadających osobowości prawnej	21,4	22,3	20,5
Pozostałe	0,3	0,2	0,2

Struktura wydatków budżetu gminy według działów	2017	2018	2019
<b>O G Ó Ł E M</b>	<b>100,0</b>	<b>100,0</b>	<b>100,0</b>
Rolnictwo i łowiectwo	4,1	3,5	4,5
Transport i łączność	5,1	11,8	2,6
Gospodarka mieszkaniowa	0,9	0,9	1,2
Administracja publiczna	8,8	8,1	9,1
Bezpieczeństwo publiczne i ochrona przeciwpożarowa	0,6	0,9	1,1
Różne rozliczenia	-	-	-
Oświata i wychowanie	33,1	32,9	32,5
Pomoc społeczna	6,6	5,9	5,3
Pozostałe zadania w zakresie polityki społecznej	-	-	0,1
Edukacyjna opieka wychowawcza	0,3	0,2	0,2
Rodzina	31,0	26,5	32,5
Gospodarka komunalna i ochrona środowiska	2,5	1,9	2,3
Kultura i ochrona dziedzictwa narodowego	5,1	5,3	5,5
Kultura fizyczna	0,5	0,5	1,5
Działalność usługowa	0,1	0,2	0,2
Ochrona zdrowia	0,4	0,4	0,3
Pozostałe	0,9	1,0	1,1

## REGON

Podmioty gospodarki narodowej w rejestrze REGON w 2019 r.	Powiat	Gmina
<b>O G Ó Ł E M</b>	<b>5625</b>	<b>363</b>
w tym w sektorze: rolniczym	258	34
przemysłowym	537	37
budowlanym	943	77
na 10 tys. ludności	810	659
Osoby fizyczne prowadzące działalność gospodarczą na 10 tys. ludności	596	496

## MIESZKANIA

Mieszkania oddane do użytkowania	2018	2019
<b>O G Ó Ł E M</b>	<b>8</b>	<b>30</b>
w tym: indywidualne <sup>a</sup>	8	10
przeznaczone na sprzedaż lub wynajem <sup>b</sup>	-	20

<sup>a</sup> Przeznaczone na użytek własny inwestora. <sup>b</sup> Łącznie z budownictwem indywidualnym przeznaczonym na sprzedaż lub wynajem.

Zasoby mieszkaniowe	2018	2019
Mieszkania <sup>a</sup>	1671	1698
Przeciętna powierzchnia użytkowa <sup>a</sup> 1 mieszkania w m <sup>2</sup>	82	82
Liczba wypłaconych dodatków mieszkaniowych	525	533
Zaległości w opłatach za mieszkanie w zasobach gminnych w tys. zł	-	.
Liczba lokali socjalnych <sup>c</sup>	6	6

<sup>a</sup> Na podstawie bilansów zasobów mieszkaniowych. <sup>c</sup> W 2018 r. - stan w dniu 31 grudnia; w 2019 r. - stan w dniu 20 kwietnia.

Długość ścieżek rowerowych w 2019 r.: - km

Udział powierzchni objętej obowiązującymi miejscowymi planami zagospodarowania przestrzennego w powierzchni ogółem w 2019 r. wyniósł **0,4%**

## WYCHOWANIE I EDUKACJA

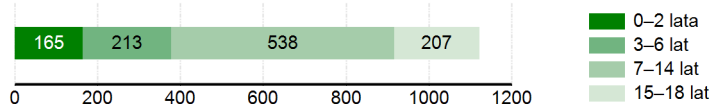
Żłobki	2017	2018	2019
--------	------	------	------

Żłobki i kluby dziecięce	-	-	-
Dzieci przebywające w żłobkach i klubach dziecięcych (w ciągu roku)	-	-	-

Edukacja	2017/18	2018/19	2019/20
----------	---------	---------	---------

Placówki wychowania przedszkolnego	2	2	2
w tym przedszkola	1	1	1
Miejsca w przedszkolach	114	155	150
Dzieci w placówkach wychowania przedszkolnego	162	153	174
w tym w przedszkolach	126	121	143
Szkoły podstawowe	2	2	2
Uczniowie szkół podstawowych	389	456	459
Gimnazja	-	-	-
Uczniowie szkół gimnazjalnych	96	51	-
Liczba uczniów przypadająca na 1 oddział w szkołach:			
podstawowych	17	18	17
gimnazjalnych	16	17	-

### Ludność według wybranych grup wieku w 2019 r.



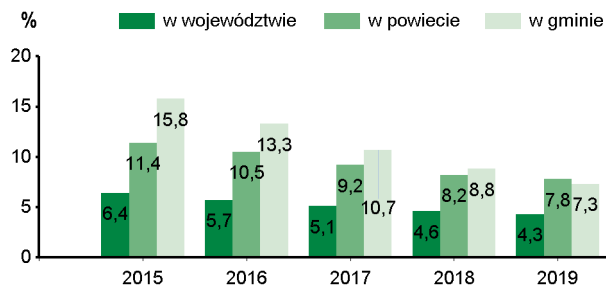
## OCHRONA ZDROWIA I POMOC SPOŁECZNA

2019	Powiat	Gmina
------	--------	-------

Przychodnie	33	3
Liczba osób przypadających na 1 przychodnię	2104	1836
Porady podstawowej opieki zdrowotnej udzielone na 1 mieszkańca	5,0	4,0

W 2019 r. wydatki w działach "Pomoc społeczna" i "Pozostałe zadania w zakresie polityki społecznej" wyniosły **1417,0** tys. zł

### Udział osób korzystających ze środowiskowej pomocy społecznej w ludności ogółem



Świadczenie wychowawcze RODZINA 500+ w 2019 r.	Powiat	Gmina
--	--------	-------

Przeciętna miesięczna liczba : rodzin pobierających świadczenie <sup>a</sup> dzieci, na które rodziny pobierają świadczenie:	4463	372
od 1 stycznia do 30 czerwca	7264	599
od 1 lipca do 31 grudnia	10775	826
Wyплаты świadczeń w tys. zł	57168,7	4517,6

a Dane dotyczą okresu od 1 stycznia do 30 czerwca.

W 2019 r. wydatki na przeciwdziałanie alkoholizmowi wyniosły **83** tys. zł

## KULTURA, SPORT

Biblioteki w 2019 r.	Powiat	Gmina
----------------------	--------	-------

Biblioteki i filie	14	2
Czytelnice w bibliotekach publicznych	8468	704
Wypożyczenia księgozbioru na 1 czytelnika w wol.	17	15

Instytucje kultury <sup>a</sup> w 2019 r.	Powiat	Gmina
---	--------	-------

Placówki	12	2
Imprezy	487	106
Uczestnicy imprez	73603	10460
Grupy artystyczne	48	8
Członkowie grup artystycznych	604	130
Koła/kluby/sekcje	42	9
Członkowie kół/klubów/sekcji	772	246

a Centra, domy i ośrodki kultury, kluby i świetlice.

Kluby sportowe w 2018 r.	Powiat	Gmina
--------------------------	--------	-------

Kluby	25	3
Członkowie	1642	157
Ćwiczący	1499	150
Trenerzy	40	1
Instruktorzy sportowi	26	1

## RYNEK PRACY

2019	Powiat	Gmina
------	--------	-------

Pracujący <sup>a</sup>	21830	580
Bezrobotni zarejestrowani	1861	149
w tym kobiety w %	57,5	59,7
Udział bezrobotnych zarejestrowanych w liczbie ludności w wieku produkcyjnym w %	4,3	4,3
Udział zarejestrowanych bezrobotnych kobiet w liczbie kobiet w wieku produkcyjnym w %	5,4	5,6

a Bez podmiotów gospodarczych o liczbie pracujących do 9 osób oraz gospodarstw indywidualnych w rolnictwie.

## ŚRODOWISKO

Leśnictwo w 2019 r.	
---------------------	--

Powierzchnia lasów ogółem w ha	6363
w tym lasy publiczne	5677
w tym własność gminy	8
Lesistość w %	33,3

Gospodarka ściekowa i odpady w 2019 r.	
--	--

Oczyszczalnia ścieków	1
Ludność korzystająca z oczyszczalni ścieków	2852
Gromadzenie i wywóz nieczystości ciekłych:	
nieczystości ciekłe bytowe odebrane w m <sup>3</sup> (w ciągu roku)	4515,8
zbiorniki bezodpływowe	485
oczyszczalnie przydomowe	147
Odpady komunalne zebrane w t (w ciągu roku)	1152
w tym z gospodarstw domowych	1036

Emisja zanieczyszczeń powietrza z zakładów szczególnie uciążliwych w 2019 r.	
--	--

Pyłowych w t	-
Gazowych w t	-

# GMINA WIEJSKA LIPKA NA TLE GMIN POWIATU I WOJEWÓDZTWA W 2019 R.

Lokata gminy w powiecie

1

10

Lokata gminy w województwie

WYSZCZEGÓLNIENIE	Ludność na 1 km <sup>2</sup>	Kobiety na 100 mężczyzn <sup>a</sup>	Saldo migracji na 1000 ludności	Dochody własne budżetu gminy <sup>b</sup>		Środki w dochodach budżetu gminy na finansowanie i współfinansowanie programów i projektów unijnych <sup>b</sup>		Wydatki budżetu gminy <sup>b</sup>		Dzieci w przedszkolach na 100 miejsc <sup>a</sup>	Przeciętna powierzchnia użytkowa 1 mieszkania w zasobach mieszkaniowych	Odsetek ludności korzystającej z instalacji			Podmioty gospodarki narodowej w rejestrze REGON na 10 tys. ludności									
				na 1 mieszkańca		wodociągowej	kanalizacyjnej	gazowej																
<b>LIPKA (GM.WIEJSKA)</b>	<b>6</b>	<b>220</b>	<b>4</b>	<b>36</b>	<b>5</b>	<b>201</b>	<b>8</b>	<b>216</b>	<b>3</b>	<b>40</b>	<b>3</b>	<b>161</b>	<b>3</b>	<b>98</b>	<b>5</b>	<b>183</b>	<b>5</b>	<b>198</b>	<b>8</b>	<b>173</b>	<b>5</b>	<b>163</b>	<b>7</b>	<b>213</b>
JASTROWIE (GM.MIEJSKO-WIEJSKA)	4	217	5	95	4	194	2	131	7	183	5	168	4	122	7	214	4	197	6	103	2	103	2	170
KRAJENKA (GM.MIEJSKO-WIEJSKA)	2	205	7	123	2	63	3	141	2	39	2	118	2	57	3	151	7	219	2	30	1	79	3	176
OKONEK (GM.MIEJSKO-WIEJSKA)	7	224	5	95	7	217	4	146	8	187	4	162	1	3	6	208	8	226	5	100	3	113	6	209
TARNÓWKA (GM.WIEJSKA)	8	225	1	4	6	216	5	173	1	24	8	208	5	131	4	152	6	212	3	65	8	176	5	205
ZAKRZEWO (GM.WIEJSKA)	5	219	3	24	8	222	7	199	6	152	6	186	7	213	1	69	2	164	4	83	7	173	4	196
ZŁOTÓW (GM.MIEJSKA)	1	8	8	213	1	59	1	92	5	145	7	194	6	158	8	215	1	15	1	4	4	118	1	63
ZŁOTÓW (GM.WIEJSKA)	3	215	1	4	3	129	6	184	4	44	1	77	-	-	2	137	3	178	7	115	6	164	8	221



WIĘCEJ DANYCH: [Bank Danych Lokalnych bdl.stat.gov.pl](http://BankDanychLokalnych.bdl.stat.gov.pl)

a Najmniejsza wartość została oznaczona jako lokata 1, natomiast największa – jako ostatnia lokata spośród zestawionych jednostek.  
b Bez gmin mających również status miasta na prawach powiatu.