

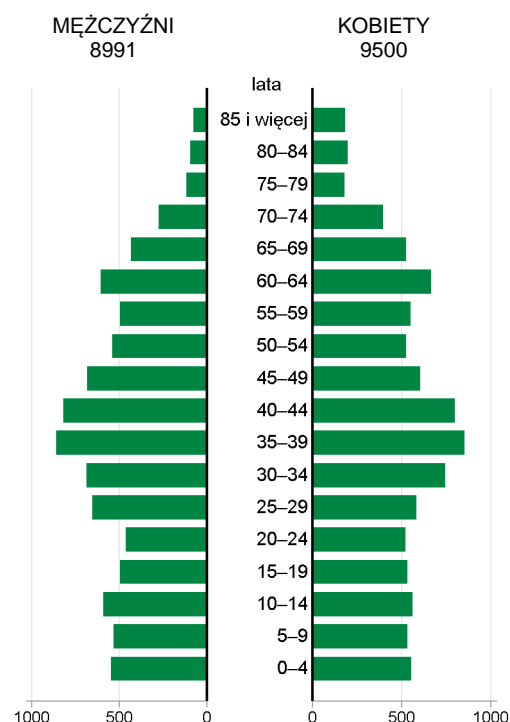
# GMINA MIEJSKO-WIEJSKA KOSTRZYN POWIAT POZNAŃSKI

|      |                                |             |     |
|------|--------------------------------|-------------|-----|
| 2019 | Liczba                         | miejsowości | 34  |
|      |                                | sołectw     | 21  |
|      | Powierzchnia w km <sup>2</sup> |             | 155 |

| Wybrane dane statystyczne  | 2017  | 2018  | 2019  | Powiat 2019 |
|--|-------|-------|-------|-------------|
| Ludność  | 18095 | 18261 | 18491 | 399272      |
| Ludność na 1 km <sup>2</sup>   | 117   | 118   | 119   | 210         |
| Kobiety na 100 mężczyzn  | 105   | 105   | 106   | 105         |
| Ludność w wieku nieprodukcyjnym na 100 osób w wieku produkcyjnym                         | 59,2  | 60,6  | 62,1  | 64,8        |
| Dochody ogółem budżetu gminy na 1 mieszkańca w zł  | 3838  | 4765  | 4926  | 6100        |
| Wydatki ogółem budżetu gminy na 1 mieszkańca w zł  | 4212  | 5419  | 5083  | 6172        |
| Turystyczne obiekty noclegowe <sup>a</sup>   | 2     | 2     | 1     | 75          |
| Mieszkania oddane do użytkowania na 10 tys. ludności                                     | 67    | 92    | 84    | 124         |
| Pracujący <sup>b</sup> na 1000 ludności  | 200   | 208   | 227   | 331         |
| Udział bezrobotnych zarejestrowanych w liczbie ludności w wieku produkcyjnym (w %)       | 1,9   | 1,4   | 1,1   | 0,9         |
| Ludność – w % ogółu ludności – korzystająca z instalacji:                                |       |       |       |             |
| wodociągowej   | 100,0 | 100,0 | 100,0 | 96,1        |
| kanalizacyjnej   | 82,7  | 82,6  | 82,5  | 77,8        |
| gazowej  | 53,3  | 54,8  | 58,2  | 76,5        |
| Podmioty gospodarki narodowej w rejestrze REGON na 10 tys. ludności w wieku produkcyjnym | 1867  | 1957  | 2016  | 2683        |

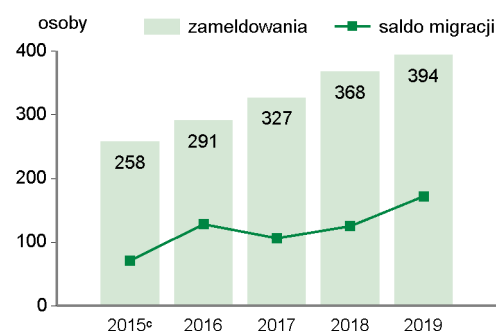
## LUDNOŚĆ

Ludność według płci i grup wieku w 2019 r.



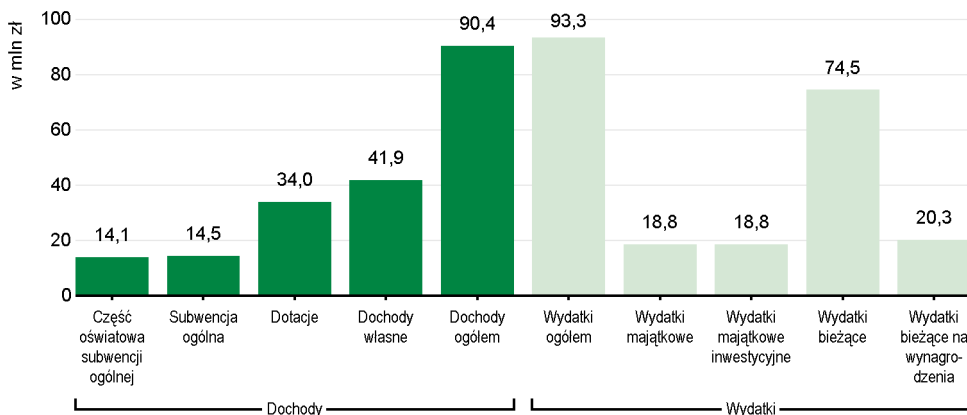
| Wybrane dane demograficzne w 2019 r. | Powiat | Gmina | Powiat=100 |
|--------------------------------------|--------|-------|------------|
| Ludność                              | 399272 | 18491 | 4,6        |
| w tym kobiety                        | 204812 | 9500  | 4,6        |
| Urodzenia żywe                       | 5014   | 204   | 4,1        |
| Zgony                                | 2949   | 151   | 5,1        |
| Przyrost naturalny                   | 2065   | 53    | .          |
| Saldo migracji ogółem                | 7088   | 172   | .          |
| Ludność w wieku:                     |        |       |            |
| przedprodukcyjnym                    | 91689  | 3936  | 4,3        |
| produkcyjnym                         | 242339 | 11406 | 4,7        |
| poprodukcyjnym                       | 65244  | 3149  | 4,8        |

## Migracje ludności na pobyt stały



<sup>a</sup> Dane dotyczą obiektów posiadających 10 i więcej miejsc noclegowych. Stan w dniu 31 lipca. <sup>b</sup> Bez podmiotów gospodarczych o liczbie pracujących do 9 osób oraz gospodarstw indywidualnych w rolnictwie. <sup>c</sup> W przypadku migracji zagranicznych dane dotyczą 2014 r.

## Dochody i wydatki budżetu gminy według rodzajów w 2019 r.



## Środki w dochodach budżetu gminy na finansowanie i współfinansowanie programów i projektów unijnych w 2019 r.

**2,8  
mln zł**

W 2019 r. wydatki w dziale "Oświata i wychowanie" wyniosły **25489** tys. zł

| Struktura dochodów budżetu gminy według działów  | 2017         | 2018         | 2019         |
|--|--------------|--------------|--------------|
| <b>O G Ó Ł E M</b>   | <b>100,0</b> | <b>100,0</b> | <b>100,0</b> |
| Rolnictwo i łowiectwo  | 1,2          | 1,0          | 1,1          |
| Transport i łączność   | 0,6          | 10,9         | 7,4          |
| Gospodarka mieszkaniowa  | 1,1          | 7,7          | 0,4          |
| Administracja publiczna  | 0,5          | 0,4          | 0,2          |
| Bezpieczeństwo publiczne i ochrona przeciwpożarowa   | 0,0          | 0,1          | 0,0          |
| Różne rozliczenia  | 19,5         | 15,9         | 16,3         |
| Oświata i wychowanie   | 5,0          | 3,7          | 4,0          |
| Pomoc społeczna  | 0,7          | 0,5          | 0,5          |
| Pozostałe zadania w zakresie polityki społecznej   | -            | 0,3          | 0,2          |
| Edukacyjna opieka wychowawcza  | 0,0          | 0,0          | 0,0          |
| Rodzina  | 24,3         | 19,7         | 25,6         |
| Gospodarka komunalna i ochrona środowiska  | 0,1          | 0,1          | 0,4          |
| Kultura i ochrona dziedzictwa narodowego   | 0,7          | 0,6          | 0,0          |
| Kultura fizyczna   | -            | 0,3          | 0,6          |
| Dochody od osób prawnych, od osób fizycznych i od innych jednostek nieposiadających osobowości prawnej | 46,1         | 38,6         | 43,0         |
| Pozostałe  | 0,2          | 0,2          | 0,3          |

| Struktura wydatków budżetu gminy według działów    | 2017         | 2018         | 2019         |
|--|--------------|--------------|--------------|
| <b>O G Ó Ł E M</b>                                 | <b>100,0</b> | <b>100,0</b> | <b>100,0</b> |
| Rolnictwo i łowiectwo                              | 1,5          | 1,6          | 2,5          |
| Transport i łączność                               | 10,2         | 28,7         | 21,3         |
| Gospodarka mieszkaniowa                            | 1,4          | 0,7          | 1,1          |
| Administracja publiczna                            | 8,1          | 6,0          | 6,6          |
| Bezpieczeństwo publiczne i ochrona przeciwpożarowa | 0,6          | 0,6          | 0,9          |
| Różne rozliczenia                                  | 0,0          | -            | -            |
| Oświata i wychowanie                               | 39,5         | 30,7         | 27,3         |
| Pomoc społeczna                                    | 4,2          | 3,4          | 3,6          |
| Pozostałe zadania w zakresie polityki społecznej   | -            | 0,0          | 0,4          |
| Edukacyjna opieka wychowawcza                      | 0,5          | 0,5          | 0,7          |
| Rodzina  | 22,4         | 17,6         | 25,0         |
| Gospodarka komunalna i ochrona środowiska          | 3,2          | 3,9          | 4,5          |
| Kultura i ochrona dziedzictwa narodowego           | 5,9          | 2,6          | 2,5          |
| Kultura fizyczna                                   | 1,4          | 2,1          | 1,5          |
| Działalność usługowa                               | 0,3          | 0,3          | 0,5          |
| Ochrona zdrowia                                    | 0,3          | 0,4          | 0,4          |
| Pozostałe  | 0,5          | 0,9          | 1,2          |

## REGON

| Podmioty gospodarki narodowej w rejestrze REGON w 2019 r.             | Powiat       | Gmina       |
|---|--------------|-------------|
| <b>O G Ó Ł E M</b>  | <b>65028</b> | <b>2299</b> |
| w tym w sektorze: rolniczym   | 754          | 54          |
| przemysłowym  | 6985         | 250         |
| budowlanym  | 8637         | 404         |
| na 10 tys. ludności   | 1629         | 1243        |
| Osoby fizyczne prowadzące działalność gospodarczą na 10 tys. ludności | 1251         | 914         |

## MIESZKANIA

| Mieszkania oddane do użytkowania                  | 2018       | 2019       |
|---|------------|------------|
| <b>O G Ó Ł E M</b>                                | <b>167</b> | <b>154</b> |
| w tym: indywidualne <sup>a</sup>                  | 77         | 84         |
| przeznaczone na sprzedaż lub wynajem <sup>b</sup> | 90         | 70         |

<sup>a</sup> Przeznaczone na użytek własny inwestora. <sup>b</sup> Łącznie z budownictwem indywidualnym przeznaczonym na sprzedaż lub wynajem.

| Zasoby mieszkaniowe   | 2018               | 2019 |
|---|--------------------|------|
| Mieszkania <sup>a</sup>   | 5455               | 5588 |
| Przeciętna powierzchnia użytkowa <sup>a</sup> 1 mieszkania w m <sup>2</sup> | 95                 | 95   |
| Liczba wypłaconych dodatków mieszkaniowych                                  | 840                | 696  |
| Zaległości w opłatach za mieszkanie w zasobach gminnych w tys. zł           | 223,0 <sup>b</sup> | .    |
| Liczba lokali socjalnych <sup>c</sup>                                       | 2                  | 2    |

<sup>a</sup> Na podstawie bilansów zasobów mieszkaniowych. <sup>b</sup> Dane za okres od początku powstania zaległości do końca okresu sprawozdawczego. <sup>c</sup> W 2018 r. - stan w dniu 31 grudnia; w 2019 r. - stan w dniu 20 kwietnia.

Długość ścieżek rowerowych w 2019 r.: **6,4** km

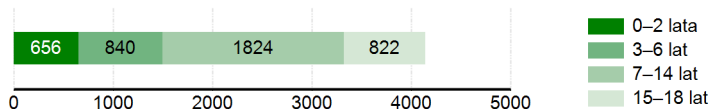
Udział powierzchni objętej obowiązującymi miejscowymi planami zagospodarowania przestrzennego w powierzchni ogółem w 2019 r. wyniósł **5,1%**

## WYCHOWANIE I EDUKACJA

| Żłobki  | 2017 | 2018 | 2019 |
|---|------|------|------|
| Żłobki i kluby dziecięce  | 4    | 3    | 4    |
| Dzieci przebywające w żłobkach i klubach dziecięcych (w ciągu roku) | 52   | 48   | 55   |

| Edukacja   | 2017/18 | 2018/19 | 2019/20 |
|--|---------|---------|---------|
| Placówki wychowania przedszkolnego                   | 11      | 11      | 11      |
| w tym przedszkola                                    | 6       | 6       | 6       |
| Miejsca w przedszkolach                              | 714     | 754     | 675     |
| Dzieci w placówkach wychowania przedszkolnego        | 668     | 700     | 725     |
| w tym w przedszkolach                                | 577     | 614     | 633     |
| Szkoły podstawowe                                    | 7       | 7       | 7       |
| Uczniowie szkół podstawowych                         | 1430    | 1646    | 1677    |
| Gimnazja   | -       | -       | -       |
| Uczniowie szkół gimnazjalnych                        | 369     | 183     | -       |
| Liczba uczniów przypadająca na 1 oddział w szkołach: |         |         |         |
| podstawowych   | 19      | 18      | 18      |
| gimnazjalnych  | 19      | 18      | -       |

### Ludność według wybranych grup wieku w 2019 r.

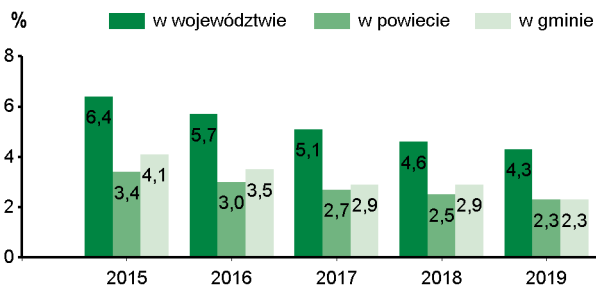


## OCHRONA ZDROWIA I POMOC SPOŁECZNA

| 2019   | Powiat | Gmina |
|--|--------|-------|
| Przychodnie  | 211    | 5     |
| Liczba osób przypadających na 1 przychodnię                    | 1892   | 3698  |
| Porady podstawowej opieki zdrowotnej udzielone na 1 mieszkańca | 4,5    | 4,0   |

W 2019 r. wydatki w działach "Pomoc społeczna" i "Pozostałe zadania w zakresie polityki społecznej" wyniosły **3718,2** tys. zł

### Udział osób korzystających ze środowiskowej pomocy społecznej w ludności ogółem



| Świadczenie wychowawcze RODZINA 500+ w 2019 r.   | Powiat   | Gmina   |
|--|----------|---------|
| Przeciętna miesięczna liczba : rodzin pobierających świadczenie <sup>a</sup> dzieci, na które rodziny pobierają świadczenie: | 31887    | 1370    |
| od 1 stycznia do 30 czerwca  | 43127    | 1912    |
| od 1 lipca do 31 grudnia   | 86261    | 3836    |
| Wyплаты świadczeń w tys. zł  | 407917,0 | 17467,7 |

a Dane dotyczą okresu od 1 stycznia do 30 czerwca.

W 2019 r. wydatki na przeciwdziałanie alkoholizmowi wyniosły **311** tys. zł

## KULTURA, SPORT

| Biblioteki w 2019 r.                             | Powiat | Gmina |
|--|--------|-------|
| Biblioteki i filie                               | 64     | 5     |
| Czytelnice w bibliotekach publicznych            | 69511  | 3022  |
| Wypożyczenia księgozbioru na 1 czytelnika w wol. | 18     | 26    |

| Instytucje kultury <sup>a</sup> w 2019 r. | Powiat | Gmina |
|---|--------|-------|
| Placówki                                  | 28     | 1     |
| Imprezy                                   | 1629   | 25    |
| Uczestnicy imprez                         | 322489 | 11720 |
| Grupy artystyczne                         | 124    | 8     |
| Członkowie grup artystycznych             | 2278   | 118   |
| Koła/kluby/sekcje                         | 292    | 4     |
| Członkowie kół/klubów/sekcji              | 6772   | 56    |

a Centra, domy i ośrodki kultury, kluby i świetlice.

| Kluby sportowe w 2018 r. | Powiat | Gmina |
|--------------------------|--------|-------|
| Kluby                    | 140    | 12    |
| Członkowie               | 10252  | 713   |
| Ćwiczący                 | 11050  | 694   |
| Trenerzy                 | 331    | 16    |
| Instruktorzy sportowi    | 229    | 15    |

## RYNEK PRACY

| 2019  | Powiat | Gmina |
|---|--------|-------|
| Pracujący <sup>a</sup>  | 132088 | 4193  |
| Bezrobotni zarejestrowani   | 2152   | 120   |
| w tym kobiety w %   | 61,4   | 60,8  |
| Udział bezrobotnych zarejestrowanych w liczbie ludności w wieku produkcyjnym w %      | 0,9    | 1,1   |
| Udział zarejestrowanych bezrobotnych kobiet w liczbie kobiet w wieku produkcyjnym w % | 1,1    | 1,4   |

a Bez podmiotów gospodarczych o liczbie pracujących do 9 osób oraz gospodarstw indywidualnych w rolnictwie.

## ŚRODOWISKO

| Leśnictwo w 2019 r.            |      |
|--------------------------------|------|
| Powierzchnia lasów ogółem w ha | 2032 |
| w tym lasy publiczne           | 1994 |
| w tym własność gminy           | 20   |
| Lesistość w %                  | 13,1 |

| Gospodarka ściekowa i odpady w 2019 r.                              |          |
|---|----------|
| Oczyszczalnia ścieków   | 3        |
| Ludność korzystająca z oczyszczalni ścieków                         | 11417    |
| Gromadzenie i wywóz nieczystości ciekłych:                          |          |
| nieczystości ciekłe bytowe odebrane w m <sup>3</sup> (w ciągu roku) | 148200,1 |
| zbiorniki bezodpływowe  | 1641     |
| oczyszczalnia przydomowe  | 39       |
| Odpady komunalne zebrane w t (w ciągu roku)                         | 7104     |
| w tym z gospodarstw domowych  | 3883     |

| Emisja zanieczyszczeń powietrza z zakładów szczególnie uciążliwych w 2019 r. |   |
|--|---|
| Pyłowych w t   | - |
| Gazowych w t   | - |

# GMINA MIEJSKO - WIEJSKA KOSTRZYN NA TLE GMIN POWIATU I WOJEWÓDZTWA W 2019 R.

Lokata gminy w powiecie

1

10

Lokata gminy w województwie

| WYSZCZEGÓLNIENIE                      | Ludność na 1 km <sup>2</sup> |           | Kobiety na 100 mężczyzn <sup>a</sup> |            | Saldo migracji na 1000 ludności |           | Dochody własne budżetu gminy <sup>b</sup> |           |           |            | Wydatki budżetu gminy <sup>b</sup> |            |          |           | Dzieci w przedszkolach na 100 miejsc <sup>a</sup> |           | Przeciętna powierzchnia użytkowa 1 mieszkania w zasobach mieszkaniowych |          | Odsetek ludności korzystającej z instalacji |           |                |           |           |           | Podmioty gospodarki narodowej w rejestrze REGON na 10 tys. ludności |
|---------------------------------------|------------------------------|-----------|--------------------------------------|------------|---------------------------------|-----------|---|-----------|-----------|------------|------------------------------------|------------|----------|-----------|---|-----------|---|----------|---|-----------|----------------|-----------|-----------|-----------|---|
|                                       |                              |           |                                      |            |                                 |           |   |           |           |            |                                    |            |          |           |   |           |   |          | wodociągowej                                |           | kanalizacyjnej |           | gazowej   |           |   |
|                                       |                              |           |                                      |            |                                 |           | na 1 mieszkańca                           |           |           |            |                                    |            |          |           |   |           |   |          |   |           |                |           |           |           |   |
| <b>KOSTRZYN (GM.MIEJSKO-WIEJSKA)</b>  | <b>13</b>                    | <b>46</b> | <b>11</b>                            | <b>194</b> | <b>11</b>                       | <b>21</b> | <b>17</b>                                 | <b>81</b> | <b>11</b> | <b>104</b> | <b>12</b>                          | <b>110</b> | <b>5</b> | <b>84</b> | <b>13</b>   | <b>99</b> | <b>1</b>  | <b>1</b> | <b>5</b>                                    | <b>35</b> | <b>14</b>      | <b>48</b> | <b>17</b> | <b>32</b> |   |
| BUK (GM.MIEJSKO-WIEJSKA)              | 12                           | 40        | 11                                   | 194        | 14                              | 58        | 12  | 40        | 12        | 106        | 13                                 | 123        | 6        | 87        | 12  | 91        | 11  | 136      | 15  | 97        | 15             | 52        | 10        | 11        |   |
| CZERWONAK (GM.WIEJSKA)                | 5                            | 21        | 11                                   | 194        | 16                              | 67        | 8   | 22        | 4         | 52         | 9                                  | 46         | 3        | 50        | 16  | 176       | 10  | 126      | 9   | 45        | 12             | 34        | 15        | 24        |   |
| DOPIEWO (GM.WIEJSKA)                  | 7                            | 23        | 3                                    | 164        | 1                               | 1         | 7   | 14        | 14        | 120        | 6                                  | 22         | 14       | 182       | 3   | 8         | 3   | 49       | 2   | 21        | 4              | 7         | 5         | 6         |   |
| KLESZCZEWO (GM.WIEJSKA)               | 13                           | 46        | 3                                    | 164        | 2                               | 2         | 14  | 52        | 15        | 150        | 5                                  | 16         | 4        | 54        | 7   | 49        | 7   | 102      | 14  | 96        | 10             | 21        | 16        | 27        |   |
| KOMORNIKI (GM.WIEJSKA)                | 4                            | 20        | 9                                    | 183        | 6                               | 6         | 4   | 9         | 17        | 211        | 3                                  | 11         | 10       | 123       | 10  | 78        | 8   | 122      | 8   | 39        | 1              | 1         | 4         | 5         |   |
| KÓRNIK (GM.MIEJSKO-WIEJSKA)           | 10                           | 34        | 2                                    | 148        | 4                               | 4         | 3   | 4         | 13        | 108        | 4                                  | 13         | 2        | 45        | 6   | 34        | 13  | 147      | 16  | 121       | 5              | 8         | 8         | 9         |   |
| LUBOŃ (GM.MIEJSKA)                    | 1                            | 2         | 16                                   | 218        | 13                              | 53        | 10  | 35        | 2         | 33         | 11                                 | 71         | 9        | 106       | 17  | 197       | 15  | 164      | 7   | 37        | 3              | 6         | 7         | 8         |   |
| MOSINA (GM.MIEJSKO-WIEJSKA)           | 9                            | 31        | 9                                    | 183        | 10                              | 20        | 13  | 42        | 8         | 89         | 14                                 | 140        | 6        | 87        | 9   | 75        | 16  | 195      | 10  | 53        | 17             | 58        | 11        | 12        |   |
| MUROWANA GOŚLINA (GM.MIEJSKO-WIEJSKA) | 16                           | 57        | 1                                    | 123        | 17                              | 71        | 15  | 54        | 10        | 100        | 17                                 | 211        | 15       | 188       | 15  | 173       | 5   | 86       | 12  | 66        | 16             | 57        | 12        | 13        |   |
| POBIEDZISKA (GM.MIEJSKO-WIEJSKA)      | 15                           | 52        | 3                                    | 164        | 9                               | 19        | 11  | 36        | 3         | 50         | 15                                 | 155        | 16       | 191       | 11  | 86        | 14  | 159      | 17  | 140       | 9              | 20        | 13        | 15        |   |
| PUSZCZYKOWO (GM.MIEJSKA)              | 2                            | 18        | 17                                   | 220        | 15                              | 63        | 5   | 10        | 7         | 74         | 8                                  | 37         | 12       | 166       | 2   | 2         | 17  | 214      | 4   | 28        | 11             | 29        | 3         | 4         |   |
| ROKIETNICA (GM.WIEJSKA)               | 8                            | 24        | 3                                    | 164        | 3                               | 3         | 9   | 31        | 9         | 92         | 10                                 | 65         | 17       | 194       | 5   | 22        | 5   | 86       | 11  | 56        | 6              | 12        | 6         | 7         |   |
| STĘSZEW (GM.MIEJSKO-WIEJSKA)          | 17                           | 74        | 3                                    | 164        | 12                              | 34        | 16  | 56        | 16        | 174        | 16                                 | 210        | 1        | 6         | 8   | 70        | 4   | 75       | 6   | 36        | 13             | 35        | 14        | 22        |   |
| SUCHY LAS (GM.WIEJSKA)                | 11                           | 37        | 3                                    | 164        | 7                               | 8         | 2   | 2         | 6         | 71         | 1                                  | 1          | 13       | 179       | 4   | 10        | 12  | 146      | 13  | 69        | 8              | 18        | 1         | 1         |   |
| SWARZĘDZ (GM.MIEJSKO-WIEJSKA)         | 3                            | 19        | 11                                   | 194        | 8                               | 14        | 6   | 12        | 5         | 66         | 7                                  | 28         | 8        | 98        | 14  | 153       | 9   | 124      | 3   | 23        | 7              | 17        | 9         | 10        |   |
| TARNOWO PODGÓRNE (GM.WIEJSKA)         | 6                            | 22        | 11                                   | 194        | 5                               | 5         | 1   | 1         | 1         | 21         | 2                                  | 2          | 11       | 163       | 1   | 1         | 2   | 15       | 1   | 1         | 2              | 5         | 2         | 2         |   |



WIĘCEJ DANYCH: [Bank Danych Lokalnych bdl.stat.gov.pl](http://BankDanychLokalnych.bdl.stat.gov.pl)

a Najmniejsza wartość została oznaczona jako lokata 1, natomiast największa – jako ostatnia lokata spośród zestawionych jednostek.  
b Bez gmin mających również status miasta na prawach powiatu.