



# GMINA WIEJSKA SOŚNIE POWIAT OSTROWSKI

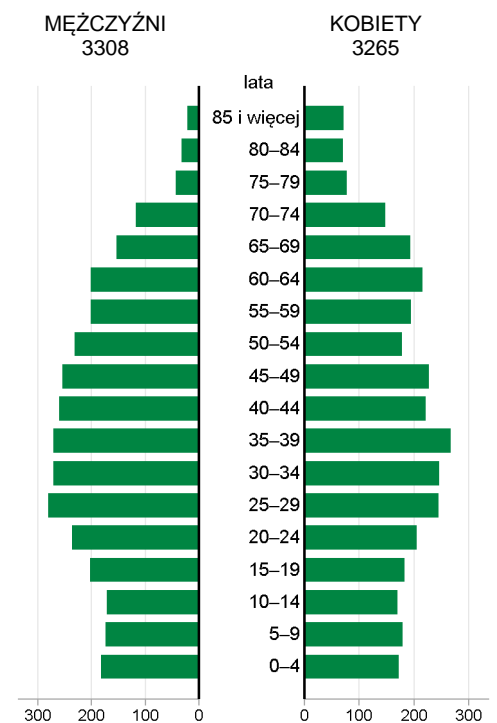
2019	Liczba	miejsowości	27
		sołectw	17
	Powierzchnia w km <sup>2</sup>		188

Wybrane dane statystyczne	2017	2018	2019	Powiat 2019
Ludność	6582	6579	6573	161581
Ludność na 1 km <sup>2</sup>	35	35	35	139
Kobiety na 100 mężczyzn	98	99	99	105
Ludność w wieku nieprodukcyjnym na 100 osób w wieku produkcyjnym	57,1	57,7	58,4	65,4
Dochody ogółem budżetu gminy na 1 mieszkańca w zł	4270	4424	4928	5054
Wydatki ogółem budżetu gminy na 1 mieszkańca w zł	4118	4612	5241	5123
Turystyczne obiekty noclegowe <sup>a</sup>	-	-	-	17
Mieszkania oddane do użytkowania na 10 tys. ludności	21	24	21	49
Pracujący <sup>b</sup> na 1000 ludności	62	63	64	269
Udział bezrobotnych zarejestrowanych w liczbie ludności w wieku produkcyjnym (w %)	3,3	2,5	2,6	1,9
Ludność – w % ogółu ludności – korzystająca z instalacji:				
wodociągowej	89,0	89,2	89,3	97,9
kanalizacyjnej	10,4	11,8	11,8	65,4
gazowej	10,9	11,1	11,2	46,7
Podmioty gospodarki narodowej w rejestrze REGON na 10 tys. ludności w wieku produkcyjnym	1024	1093	1190	1816

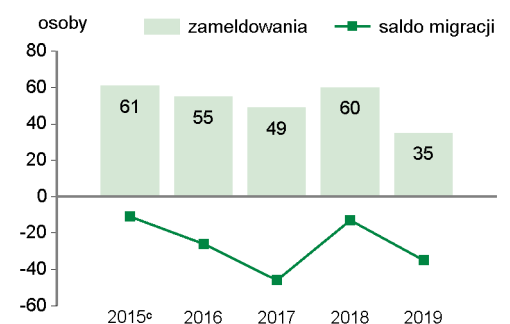
Wybrane dane demograficzne w 2019 r.	Powiat	Gmina	Powiat=100
Ludność	161581	6573	4,1
w tym kobiety	82591	3265	4,0
Urodzenia żywe	1624	65	4,0
Zgony	1540	50	3,2
Przyrost naturalny	84	15	.
Saldo migracji ogółem	-108	-35	.
Ludność w wieku:			
przedprodukcyjnym	30202	1281	4,2
produkcyjnym	97667	4150	4,2
poprodukcyjnym	33712	1142	3,4

## LUDNOŚĆ

Ludność według płci i grup wieku w 2019 r.

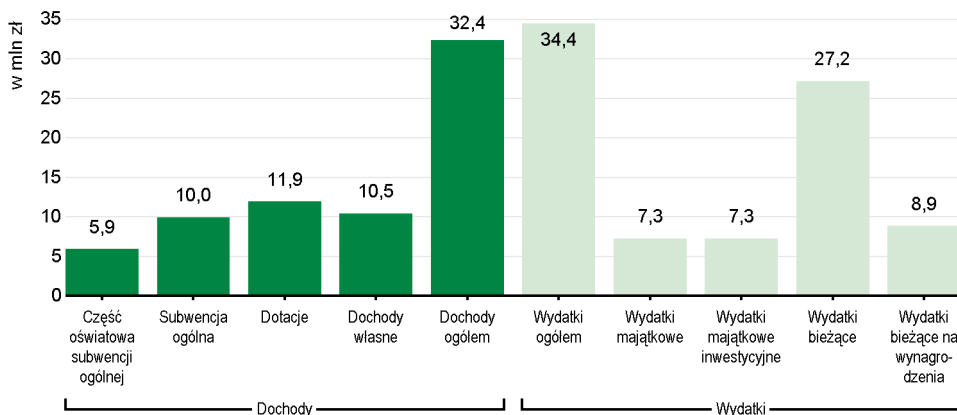


## Migracje ludności na pobyt stały



<sup>a</sup> Dane dotyczą obiektów posiadających 10 i więcej miejsc noclegowych. Stan w dniu 31 lipca. <sup>b</sup> Bez podmiotów gospodarczych o liczbie pracujących do 9 osób oraz gospodarstw indywidualnych w rolnictwie. <sup>c</sup> W przypadku migracji zagranicznych dane dotyczą 2014 r.

## Dochody i wydatki budżetu gminy według rodzajów w 2019 r.



## Środki w dochodach budżetu gminy na finansowanie i współfinansowanie programów i projektów unijnych w 2019 r.

1,0  
mln zł

W 2019 r. wydatki w dziale "Oświata i wychowanie" wyniosły 9672 tys. zł

Struktura dochodów budżetu gminy według działów	2017	2018	2019
<b>O G Ó Ł E M</b>	<b>100,0</b>	<b>100,0</b>	<b>100,0</b>
Rolnictwo i łowiectwo	1,4	1,4	1,4
Transport i łączność	1,2	1,3	1,2
Gospodarka mieszkaniowa	1,0	0,7	1,4
Administracja publiczna	0,2	0,2	0,2
Bezpieczeństwo publiczne i ochrona przeciwpożarowa	-	0,2	0,0
Różne rozliczenia	35,2	32,9	31,0
Oświata i wychowanie	2,1	1,9	2,8
Pomoc społeczna	2,0	1,8	1,6
Pozostałe zadania w zakresie polityki społecznej	-	-	-
Edukacyjna opieka wychowawcza	0,3	0,3	0,3
Rodzina	28,9	27,3	30,2
Gospodarka komunalna i ochrona środowiska	2,9	2,7	3,2
Kultura i ochrona dziedzictwa narodowego	-	3,4	1,0
Kultura fizyczna	-	0,2	-
Dochody od osób prawnych, od osób fizycznych i od innych jednostek nieposiadających osobowości prawnej	21,8	22,7	22,7
Pozostałe	3,0	3,0	3,0

Struktura wydatków budżetu gminy według działów	2017	2018	2019
<b>O G Ó Ł E M</b>	<b>100,0</b>	<b>100,0</b>	<b>100,0</b>
Rolnictwo i łowiectwo	1,9	1,8	1,2
Transport i łączność	8,8	8,7	6,6
Gospodarka mieszkaniowa	0,6	0,1	0,3
Administracja publiczna	11,1	10,6	9,5
Bezpieczeństwo publiczne i ochrona przeciwpożarowa	0,7	0,8	0,9
Różne rozliczenia	-	1,9	-
Oświata i wychowanie	32,5	29,0	28,1
Pomoc społeczna	4,9	3,9	3,8
Pozostałe zadania w zakresie polityki społecznej	-	-	-
Edukacyjna opieka wychowawcza	0,8	0,7	0,8
Rodzina	30,1	26,3	29,5
Gospodarka komunalna i ochrona środowiska	5,4	5,0	12,3
Kultura i ochrona dziedzictwa narodowego	1,8	9,2	2,0
Kultura fizyczna	0,3	0,7	3,3
Działalność usługowa	0,1	0,1	0,2
Ochrona zdrowia	0,3	0,3	0,2
Pozostałe	0,7	0,9	1,3

## REGON

Podmioty gospodarki narodowej w rejestrze REGON w 2019 r.	Powiat	Gmina
<b>O G Ó Ł E M</b>	<b>17735</b>	<b>494</b>
w tym w sektorze: rolniczym	604	26
przemysłowym	2049	70
budowlanym	2748	105
na 10 tys. ludności	1098	752
Osoby fizyczne prowadzące działalność gospodarczą na 10 tys. ludności	854	590

## MIESZKANIA

Mieszkania oddane do użytkowania	2018	2019
<b>O G Ó Ł E M</b>	<b>16</b>	<b>14</b>
w tym: indywidualne <sup>a</sup>	16	14
przeznaczone na sprzedaż lub wynajem <sup>b</sup>	-	-

<sup>a</sup> Przeznaczone na użytek własny inwestora. <sup>b</sup> Łącznie z budownictwem indywidualnym przeznaczonym na sprzedaż lub wynajem.

Zasoby mieszkaniowe	2018	2019
Mieszkania <sup>a</sup>	1855	1869
Przeciętna powierzchnia użytkowa <sup>a</sup> 1 mieszkania w m <sup>2</sup>	93	94
Liczba wypłaconych dodatków mieszkaniowych	42	44
Zaległości w opłatach za mieszkanie w zasobach gminnych w tys. zł	41,0 <sup>b</sup>	.
Liczba lokali socjalnych <sup>c</sup>	7	7

<sup>a</sup> Na podstawie bilansów zasobów mieszkaniowych. <sup>b</sup> Dane za okres od początku powstania zaległości do końca okresu sprawozdawczego. <sup>c</sup> W 2018 r. - stan w dniu 31 grudnia; w 2019 r. - stan w dniu 20 kwietnia.

Długość ścieżek rowerowych w 2019 r.: - km

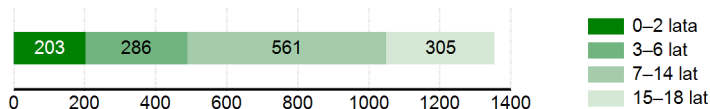
Udział powierzchni objętej obowiązującymi miejscowymi planami zagospodarowania przestrzennego w powierzchni ogółem w 2019 r. wyniósł **0,1%**

## WYCHOWANIE I EDUKACJA

Żłobki	2017	2018	2019
Żłobki i kluby dziecięce	-	-	-
Dzieci przebywające w żłobkach i klubach dziecięcych (w ciągu roku)	-	-	-

Edukacja	2017/18	2018/19	2019/20
Placówki wychowania przedszkolnego	5	5	5
w tym przedszkola	4	4	4
Miejsca w przedszkolach	217	225	225
Dzieci w placówkach wychowania przedszkolnego	232	246	238
w tym w przedszkolach	212	222	220
Szkoły podstawowe	5	5	5
Uczniowie szkół podstawowych	464	509	500
Gimnazja	-	-	-
Uczniowie szkół gimnazjalnych	140	70	-
Liczba uczniów przypadająca na 1 oddział w szkołach:			
podstawowych	14	14	14
gimnazjalnych	23	23	-

### Ludność według wybranych grup wieku w 2019 r.

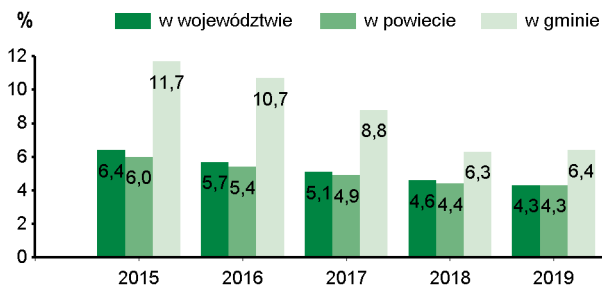


## OCHRONA ZDROWIA I POMOC SPOŁECZNA

2019	Powiat	Gmina
Przychodnie	65	1
Liczba osób przypadających na 1 przychodnię	2486	6573
Porady podstawowej opieki zdrowotnej udzielone na 1 mieszkańca	4,8	3,7

W 2019 r. wydatki w działach "Pomoc społeczna" i "Pozostałe zadania w zakresie polityki społecznej" wyniosły **1305,2** tys. zł

### Udział osób korzystających ze środowiskowej pomocy społecznej w ludności ogółem



Świadczenie wychowawcze RODZINA 500+ w 2019 r.	Powiat	Gmina
Przeciętna miesięczna liczba : rodzin pobierających świadczenie <sup>a</sup> dzieci, na które rodziny pobierają świadczenie:	10859	485
od 1 stycznia do 30 czerwca	16234	763
od 1 lipca do 31 grudnia	26919	1104
Wyплаты świadczeń w tys. zł	134501,3	5750,5

<sup>a</sup> Dane dotyczą okresu od 1 stycznia do 30 czerwca.

W 2019 r. wydatki na przeciwdziałanie alkoholizmowi wyniosły **78** tys. zł

## KULTURA, SPORT

Biblioteki w 2019 r.	Powiat	Gmina
Biblioteki i filie	40	4
Czytelnice w bibliotekach publicznych	22518	1351
Wypożyczenia księgozbioru na 1 czytelnika w wol.	19	30

Instytucje kultury <sup>a</sup> w 2019 r.	Powiat	Gmina
Placówki	8	1
Imprezy	433	43
Uczestnicy imprez	146402	1280
Grupy artystyczne	95	5
Członkowie grup artystycznych	1669	102
Koła/kluby/sekcje	55	3
Członkowie kół/klubów/sekcji	1098	67

<sup>a</sup> Centra, domy i ośrodki kultury, kluby i świetlice.

Kluby sportowe w 2018 r.	Powiat	Gmina
Kluby	88	3
Członkowie	3907	110
Ćwiczący	4103	150
Trenerzy	120	2
Instruktorzy sportowi	77	2

## RYNEK PRACY

2019	Powiat	Gmina
Pracujący <sup>a</sup>	43520	422
Bezrobotni zarejestrowani	1854	106
w tym kobiety w %	55,3	64,2
Udział bezrobotnych zarejestrowanych w liczbie ludności w wieku produkcyjnym w %	1,9	2,6
Udział zarejestrowanych bezrobotnych kobiet w liczbie kobiet w wieku produkcyjnym w %	2,3	3,7

<sup>a</sup> Bez podmiotów gospodarczych o liczbie pracujących do 9 osób oraz gospodarstw indywidualnych w rolnictwie.

## ŚRODOWISKO

Leśnictwo w 2019 r.	
Powierzchnia lasów ogółem w ha	10187
w tym lasy publiczne	9555
w tym własność gminy	21
Lesistość w %	54,3

Gospodarka ściekowa i odpady w 2019 r.	
Oczyszczalnie ścieków	1
Ludność korzystająca z oczyszczalni ścieków	1157
Gromadzenie i wywóz nieczystości ciekłych:	
nieczystości ciekłe bytowe odebrane w m <sup>3</sup> (w ciągu roku)	5112,0
zbiorniki bezodpływowe	1186
oczyszczalnie przydomowe	79
Odpady komunalne zebrane w t (w ciągu roku)	1522
w tym z gospodarstw domowych	1479

Emisja zanieczyszczeń powietrza z zakładów szczególnie uciążliwych w 2019 r.	
Pyłowych w t	-
Gazowych w t	-

# GMINA WIEJSKA SOŚNIE NA TLE GMIN POWIATU I WOJEWÓDZTWA W 2019 R.

Lokata gminy w powiecie

1

10

Lokata gminy w województwie

WYSZCZEGÓLNIENIE	Ludność na 1 km <sup>2</sup>	Kobiety na 100 mężczyzn <sup>a</sup>		Saldo migracji na 1000 ludności	Dochody własne budżetu gminy <sup>b</sup>		Środki w dochodach budżetu gminy na finansowanie i współfinansowanie programów i projektów unijnych <sup>b</sup>				Wydatki budżetu gminy <sup>b</sup>		Dzieci w przedszkolach na 100 miejsc <sup>a</sup>	Przeciętna powierzchnia użytkowa 1 mieszkania w zasobach mieszkaniowych	Odsetek ludności korzystającej z instalacji						Podmioty gospodarki narodowej w rejestrze REGON na 10 tys. ludności			
															wodociągowej	kanalizacyjnej	gazowej							
na 1 mieszkańca																								
<b>SOŚNIE (GM.WIEJSKA)</b>	<b>8</b>	<b>211</b>	<b>2</b>	<b>36</b>	<b>7</b>	<b>168</b>	<b>7</b>	<b>177</b>	<b>5</b>	<b>102</b>	<b>4</b>	<b>81</b>	<b>5</b>	<b>121</b>	<b>7</b>	<b>114</b>	<b>8</b>	<b>206</b>	<b>8</b>	<b>223</b>	<b>6</b>	<b>123</b>	<b>8</b>	<b>191</b>
NOWE SKALMIERZYCE (GM.MIEJSKO-WIEJSKA)	2	43	7	123	1	42	1	15	4	91	1	34	8	176	6	101	6	119	2	109	4	84	7	160
ODOLANÓW (GM.MIEJSKO-WIEJSKA)	3	49	3	62	5	121	2	47	3	57	3	45	6	131	4	38	1	15	4	157	2	37	6	142
OSTRÓW WIELKOPOLSKI (GM.MIEJSKA)	1	5	8	218	4	102	3	50	2	43	6	141	7	165	8	203	4	75	1	16	1	28	1	21
OSTRÓW WIELKOPOLSKI (GM.WIEJSKA)	4	61	5	95	3	70	5	127	7	203	5	112	1	31	3	26	5	94	3	123	5	119	2	76
PRZYGODZICE (GM.WIEJSKA)	6	94	5	95	2	54	4	120	1	10	2	38	3	89	1	16	7	137	6	173	3	67	3	78
RASZKÓW (GM.MIEJSKO-WIEJSKA)	5	70	3	62	8	177	6	156	8	205	7	181	2	63	2	25	2	44	5	162	7	138	4	92
SIEROSZEWICE (GM.WIEJSKA)	7	145	1	24	6	126	8	201	6	129	8	203	4	91	5	41	3	60	7	198	8	176	5	136



WIĘCEJ DANYCH: Bank Danych Lokalnych  
bdl.stat.gov.pl

a Najmniejsza wartość została oznaczona jako lokata 1, natomiast największa – jako ostatnia lokata spośród zestawionych jednostek.  
b Bez gmin mających również status miasta na prawach powiatu.