



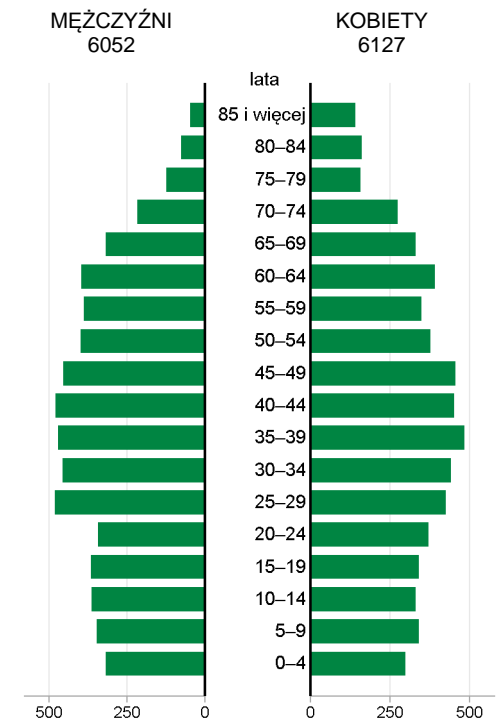
# GMINA WIEJSKA PRZYGODZICE POWIAT OSTROWSKI

2019	Liczba	miejsowości	27
		sołectw	14
	Powierzchnia w km <sup>2</sup>		163

Wybrane dane statystyczne	2017	2018	2019	Powiat 2019
Ludność	12096	12123	12179	161581
Ludność na 1 km <sup>2</sup>	74	74	75	139
Kobiety na 100 mężczyzn	101	101	101	105
Ludność w wieku nieprodukcyjnym na 100 osób w wieku produkcyjnym	59,5	60,8	62,6	65,4
Dochody ogółem budżetu gminy na 1 mieszkańca w zł	4018	4915	5582	5054
Wydatki ogółem budżetu gminy na 1 mieszkańca w zł	4239	5555	5707	5123
Turystyczne obiekty noclegowe <sup>a</sup>	4	3	3	17
Mieszkania oddane do użytkowania na 10 tys. ludności	32	42	41	49
Pracujący <sup>b</sup> na 1000 ludności	82	85	95	269
Udział bezrobotnych zarejestrowanych w liczbie ludności w wieku produkcyjnym (w %)	2,1	1,8	1,4	1,9
Ludność – w % ogółu ludności – korzystająca z instalacji:				
wodociągowej	95,6	95,7	95,8	97,9
kanalizacyjnej	35,9	36,7	39,3	65,4
gazowej	40,7	41,8	43,5	46,7
Podmioty gospodarki narodowej w rejestrze REGON na 10 tys. ludności w wieku produkcyjnym	1455	1577	1669	1816

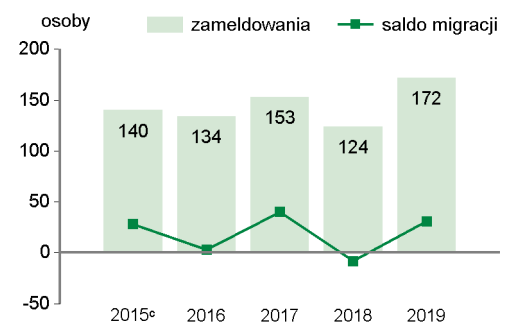
## LUDNOŚĆ

Ludność według płci i grup wieku w 2019 r.



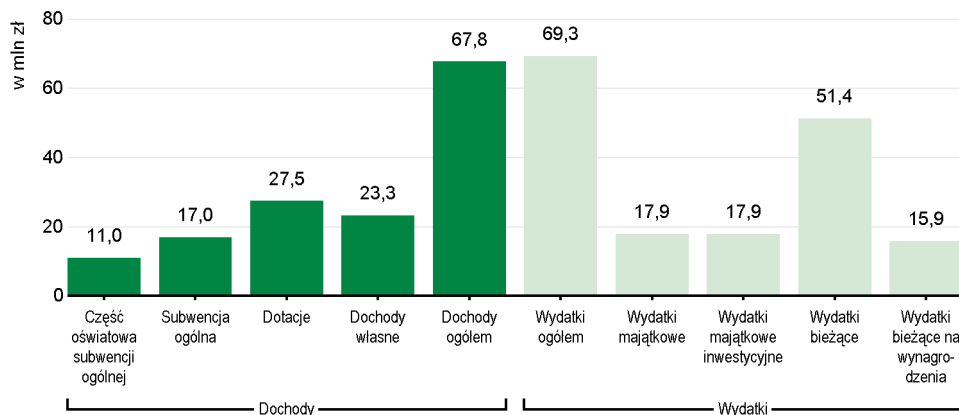
Wybrane dane demograficzne w 2019 r.	Powiat	Gmina	Powiat=100
Ludność	161581	12179	7,5
w tym kobiety	82591	6127	7,4
Urodzenia żywe	1624	119	7,3
Zgony	1540	95	6,2
Przyrost naturalny	84	24	.
Saldo migracji ogółem	-108	31	.
Ludność w wieku:			
przedprodukcyjnym	30202	2448	8,1
produkcyjnym	97667	7491	7,7
poprodukcyjnym	33712	2240	6,6

## Migracje ludności na pobyt stały



a Dane dotyczą obiektów posiadających 10 i więcej miejsc noclegowych. Stan w dniu 31 lipca. b Bez podmiotów gospodarczych o liczbie pracujących do 9 osób oraz gospodarstw indywidualnych w rolnictwie. c W przypadku migracji zagranicznych dane dotyczą 2014 r.

## Dochody i wydatki budżetu gminy według rodzajów w 2019 r.



## Środki w dochodach budżetu gminy na finansowanie i współfinansowanie programów i projektów unijnych w 2019 r.

**10,2  
mln zł**

W 2019 r. wydatki w dziale "Oświata i wychowanie" wyniosły **20323** tys. zł

Struktura dochodów budżetu gminy według działów	2017	2018	2019
<b>O G Ó Ł E M</b>	<b>100,0</b>	<b>100,0</b>	<b>100,0</b>
Rolnictwo i łowiectwo	1,8	3,5	4,3
Transport i łączność	0,4	4,8	1,6
Gospodarka mieszkaniowa	0,4	0,3	0,5
Administracja publiczna	0,4	0,2	0,2
Bezpieczeństwo publiczne i ochrona przeciwpożarowa	0,0	0,1	0,0
Różne rozliczenia	32,9	27,2	25,2
Oświata i wychowanie	3,4	6,3	3,2
Pomoc społeczna	1,2	0,8	0,8
Pozostałe zadania w zakresie polityki społecznej	0,0	2,4	0,0
Edukacyjna opieka wychowawcza	0,1	0,1	0,1
Rodzina	26,6	22,1	23,5
Gospodarka komunalna i ochrona środowiska	3,4	3,3	10,4
Kultura i ochrona dziedzictwa narodowego	0,4	3,2	4,3
Kultura fizyczna	-	-	-
Dochody od osób prawnych, od osób fizycznych i od innych jednostek nieposiadających osobowości prawnej	28,8	25,4	25,2
Pozostałe	0,2	0,3	0,7

Struktura wydatków budżetu gminy według działów	2017	2018	2019
<b>O G Ó Ł E M</b>	<b>100,0</b>	<b>100,0</b>	<b>100,0</b>
Rolnictwo i łowiectwo	9,5	8,9	3,2
Transport i łączność	6,7	10,1	6,0
Gospodarka mieszkaniowa	1,2	0,2	0,4
Administracja publiczna	10,3	8,1	8,3
Bezpieczeństwo publiczne i ochrona przeciwpożarowa	0,8	0,7	1,0
Różne rozliczenia	-	-	0,0
Oświata i wychowanie	31,7	29,0	29,3
Pomoc społeczna	4,1	2,6	2,6
Pozostałe zadania w zakresie polityki społecznej	0,0	0,6	1,2
Edukacyjna opieka wychowawcza	0,5	0,4	0,3
Rodzina	25,3	19,6	23,1
Gospodarka komunalna i ochrona środowiska	4,4	3,6	15,9
Kultura i ochrona dziedzictwa narodowego	3,7	14,3	4,8
Kultura fizyczna	0,6	0,5	0,5
Działalność usługowa	0,1	0,1	0,2
Ochrona zdrowia	0,2	0,2	0,2
Pozostałe	0,9	1,1	3,0

## REGON

Podmioty gospodarki narodowej w rejestrze REGON w 2019 r.	Powiat	Gmina
<b>O G Ó Ł E M</b>	<b>17735</b>	<b>1250</b>
w tym w sektorze: rolniczym	604	84
przemysłowym	2049	123
budowlanym	2748	261
na 10 tys. ludności	1098	1026
Osoby fizyczne prowadzące działalność gospodarczą na 10 tys. ludności	854	858

## MIESZKANIA

Mieszkania oddane do użytkowania	2018	2019
<b>O G Ó Ł E M</b>	<b>51</b>	<b>50</b>
w tym: indywidualne <sup>a</sup>	45	38
przeznaczone na sprzedaż lub wynajem <sup>b</sup>	6	12

<sup>a</sup> Przeznaczone na użytek własny inwestora. <sup>b</sup> Łącznie z budownictwem indywidualnym przeznaczonym na sprzedaż lub wynajem.

Zasoby mieszkaniowe	2018	2019
Mieszkania <sup>a</sup>	3306	3355
Przeciętna powierzchnia użytkowa <sup>a</sup> 1 mieszkania w m <sup>2</sup>	110	111
Liczba wypłaconych dodatków mieszkaniowych	127	110
Zaległości w opłatach za mieszkanie w zasobach gminnych w tys. zł	4,4 <sup>b</sup>	.
Liczba lokali socjalnych <sup>c</sup>	8	8

<sup>a</sup> Na podstawie bilansów zasobów mieszkaniowych. <sup>b</sup> Dane za okres od początku powstania zaległości do końca okresu sprawozdawczego. <sup>c</sup> W 2018 r. - stan w dniu 31 grudnia; w 2019 r. - stan w dniu 20 kwietnia.

Długość ścieżek rowerowych w 2019 r.: **2,9** km

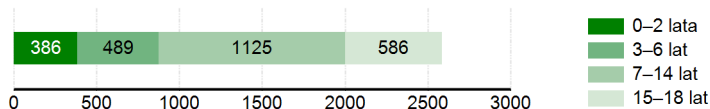
Udział powierzchni objętej obowiązującymi miejscowymi planami zagospodarowania przestrzennego w powierzchni ogółem w 2019 r. wyniósł **2,1%**

## WYCHOWANIE I EDUKACJA

Żłobki	2017	2018	2019
Żłobki i kluby dziecięce	-	-	-
Dzieci przebywające w żłobkach i klubach dziecięcych (w ciągu roku)	-	-	-

Edukacja	2017/18	2018/19	2019/20
Placówki wychowania przedszkolnego	10	10	10
w tym przedszkola	4	4	4
Miejsca w przedszkolach	275	275	275
Dzieci w placówkach wychowania przedszkolnego	404	392	411
w tym w przedszkolach	258	262	260
Szkoły podstawowe	7	7	7
Uczniowie szkół podstawowych	861	997	983
Gimnazja	-	-	-
Uczniowie szkół gimnazjalnych	270	128	-
Liczba uczniów przypadająca na 1 oddział w szkołach:			
podstawowych	17	17	16
gimnazjalnych	21	21	-

### Ludność według wybranych grup wieku w 2019 r.

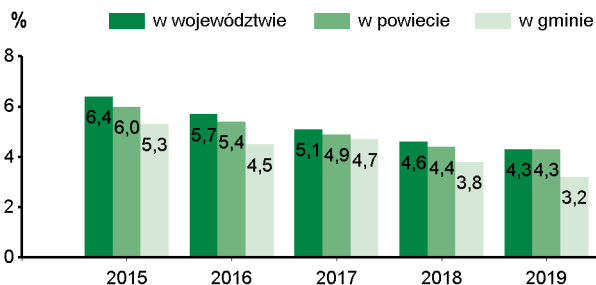


## OCHRONA ZDROWIA I POMOC SPOŁECZNA

2019	Powiat	Gmina
Przychodnie	65	3
Liczba osób przypadających na 1 przychodnię	2486	4060
Porady podstawowej opieki zdrowotnej udzielone na 1 mieszkańca	4,8	3,5

W 2019 r. wydatki w działach "Pomoc społeczna" i "Pozostałe zadania w zakresie polityki społecznej" wyniosły **2628,2** tys. zł

### Udział osób korzystających ze środowiskowej pomocy społecznej w ludności ogółem



Świadczenie wychowawcze RODZINA 500+ w 2019 r.	Powiat	Gmina
Przeciętna miesięczna liczba : rodzin pobierających świadczenie <sup>a</sup> dzieci, na które rodziny pobierają świadczenie:	10859	869
od 1 stycznia do 30 czerwca	16234	1290
od 1 lipca do 31 grudnia	26919	2012
Wyплаты świadczeń w tys. zł	134501,3	10635,3

a Dane dotyczą okresu od 1 stycznia do 30 czerwca.

W 2019 r. wydatki na przeciwdziałanie alkoholizmowi wyniosły **154** tys. zł

## KULTURA, SPORT

Biblioteki w 2019 r.	Powiat	Gmina
Biblioteki i filie	40	6
Czytelnice w bibliotekach publicznych	22518	1797
Wypożyczenia księgozbioru na 1 czytelnika w wol.	19	20

Instytucje kultury <sup>a</sup> w 2019 r.	Powiat	Gmina
Placówki	8	1
Imprezy	433	18
Uczestnicy imprez	146402	3000
Grupy artystyczne	95	7
Członkowie grup artystycznych	1669	233
Koła/kluby/sekcje	55	16
Członkowie kół/klubów/sekcji	1098	386

a Centra, domy i ośrodki kultury, kluby i świetlice.

Kluby sportowe w 2018 r.	Powiat	Gmina
Kluby	88	11
Członkowie	3907	325
Ćwiczący	4103	391
Trenerzy	120	12
Instruktorzy sportowi	77	10

## RYNEK PRACY

2019	Powiat	Gmina
Pracujący <sup>a</sup>	43520	1161
Bezrobotni zarejestrowani	1854	107
w tym kobiety w %	55,3	55,1
Udział bezrobotnych zarejestrowanych w liczbie ludności w wieku produkcyjnym w %	1,9	1,4
Udział zarejestrowanych bezrobotnych kobiet w liczbie kobiet w wieku produkcyjnym w %	2,3	1,7

a Bez podmiotów gospodarczych o liczbie pracujących do 9 osób oraz gospodarstw indywidualnych w rolnictwie.

## ŚRODOWISKO

Leśnictwo w 2019 r.	
Powierzchnia lasów ogółem w ha	7405
w tym lasy publiczne	7171
w tym własność gminy	12
Lesistość w %	45,3

Gospodarka ściekowa i odpady w 2019 r.	
Oczyszczalnia ścieków	1
Ludność korzystająca z oczyszczalni ścieków	3921
Gromadzenie i wywóz nieczystości ciekłych:	
nieczystości ciekłe bytowe odebrane w m <sup>3</sup> (w ciągu roku)	8178,0
zbiorniki bezodpływowe	1518
oczyszczalnie przydomowe	564
Odpady komunalne zebrane w t (w ciągu roku)	4778
w tym z gospodarstw domowych	3920

Emisja zanieczyszczeń powietrza z zakładów szczególnie uciążliwych w 2019 r.	
Pyłowych w t	-
Gazowych w t	-

# GMINA WIEJSKA PRZYGODZICE NA TLE GMIN POWIATU I WOJEWÓDZTWA W 2019 R.

Lokata gminy w powiecie

1

10

Lokata gminy w województwie

WYSZCZEGÓLNIENIE	Ludność na 1 km <sup>2</sup>		Kobiety na 100 mężczyzn <sup>a</sup>		Saldo migracji na 1000 ludności		Dochody własne budżetu gminy <sup>b</sup>		Środki w dochodach budżetu gminy na finansowanie i współfinansowanie programów i projektów unijnych <sup>b</sup>		Wydatki budżetu gminy <sup>b</sup>		Dzieci w przedszkolach na 100 miejsc <sup>a</sup>		Przeciętna powierzchnia użytkowa 1 mieszkania w zasobach mieszkaniowych		Odsetek ludności korzystającej z instalacji			Podmioty gospodarki narodowej w rejestrze REGON na 10 tys. ludności				
																	wodociągowej	kanalizacyjnej	gazowej					
na 1 mieszkańca																								
<b>PRZYGODZICE (GM.WIEJSKA)</b>	<b>6</b>	<b>94</b>	<b>5</b>	<b>95</b>	<b>2</b>	<b>54</b>	<b>4</b>	<b>120</b>	<b>1</b>	<b>10</b>	<b>2</b>	<b>38</b>	<b>3</b>	<b>89</b>	<b>1</b>	<b>16</b>	<b>7</b>	<b>137</b>	<b>6</b>	<b>173</b>	<b>3</b>	<b>67</b>	<b>3</b>	<b>78</b>
NOWE SKALMIERZYCE (GM.MIEJSKO-WIEJSKA)	2	43	7	123	1	42	1	15	4	91	1	34	8	176	6	101	6	119	2	109	4	84	7	160
ODOLANÓW (GM.MIEJSKO-WIEJSKA)	3	49	3	62	5	121	2	47	3	57	3	45	6	131	4	38	1	15	4	157	2	37	6	142
OSTRÓW WIELKOPOLSKI (GM.MIEJSKA)	1	5	8	218	4	102	3	50	2	43	6	141	7	165	8	203	4	75	1	16	1	28	1	21
OSTRÓW WIELKOPOLSKI (GM.WIEJSKA)	4	61	5	95	3	70	5	127	7	203	5	112	1	31	3	26	5	94	3	123	5	119	2	76
RASZKÓW (GM.MIEJSKO-WIEJSKA)	5	70	3	62	8	177	6	156	8	205	7	181	2	63	2	25	2	44	5	162	7	138	4	92
SIEROSZEWICE (GM.WIEJSKA)	7	145	1	24	6	126	8	201	6	129	8	203	4	91	5	41	3	60	7	198	8	176	5	136
SOŚNIE (GM.WIEJSKA)	8	211	2	36	7	168	7	177	5	102	4	81	5	121	7	114	8	206	8	223	6	123	8	191



WIĘCEJ DANYCH: [Bank Danych Lokalnych bdl.stat.gov.pl](http://bdl.stat.gov.pl)

a Najmniejsza wartość została oznaczona jako lokata 1, natomiast największa – jako ostatnia lokata spośród zestawionych jednostek.  
b Bez gmin mających również status miasta na prawach powiatu.