

# GMINA MIEJSKA OSTRÓW WIELKOPOLSKI POWIAT OSTROWSKI

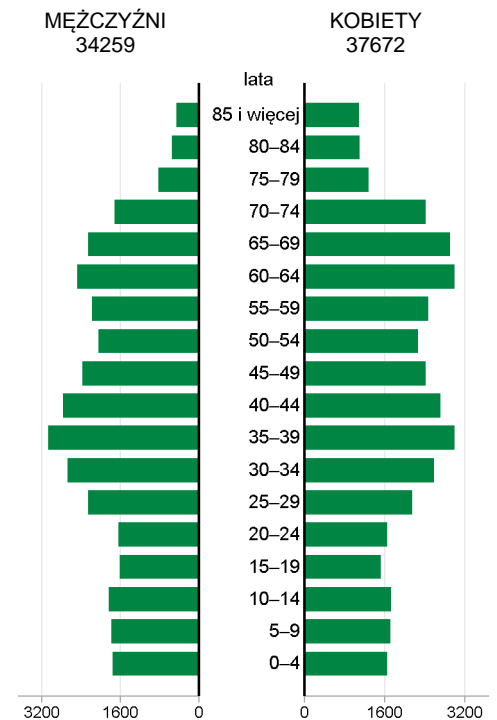
2019	Liczba	mięscowości	1
		sołectw	-
	Powierzchnia w km <sup>2</sup>		42

Wybrane dane statystyczne	2017	2018	2019	Powiat 2019
Ludność	72364	72050	71931	161581
Ludność na 1 km <sup>2</sup>	1727	1720	1717	139
Kobiety na 100 mężczyzn	110	110	110	105
Ludność w wieku nieprodukcyjnym na 100 osób w wieku produkcyjnym	66,7	68,6	71,1	65,4
Dochody ogółem budżetu gminy na 1 mieszkańca w zł	3886	4130	4927	5054
Wydatki ogółem budżetu gminy na 1 mieszkańca w zł	3888	4162	4929	5123
Turystyczne obiekty noclegowe <sup>a</sup>	7	7	7	17
Mieszkania oddane do użytkowania na 10 tys. ludności	50	61	60	49
Pracujący <sup>b</sup> na 1000 ludności	330	335	341	269
Udział bezrobotnych zarejestrowanych w liczbie ludności w wieku produkcyjnym (w %)	2,3	2,3	2,1	1,9
Ludność – w % ogółu ludności – korzystająca z instalacji:				
wodociągowej	98,4	98,5	98,5	97,9
kanalizacyjnej	91,8	92,0	92,1	65,4
gazowej	72,2	73,2	72,1	46,7
Podmioty gospodarki narodowej w rejestrze REGON na 10 tys. ludności w wieku produkcyjnym	2100	2164	2256	1816

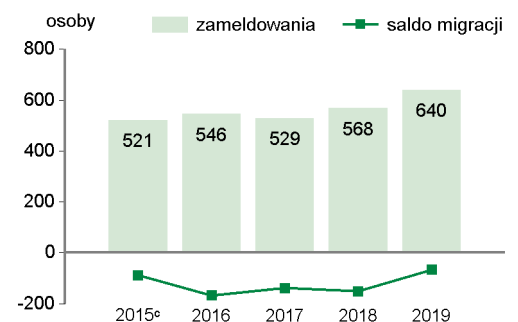
Wybrane dane demograficzne w 2019 r.	Powiat	Gmina	Powiat=100
Ludność	161581	71931	44,5
w tym kobiety	82591	37672	45,6
Urodzenia żywe	1624	635	39,1
Zgony	1540	756	49,1
Przyrost naturalny	84	-121	.
Saldo migracji ogółem	-108	-67	.
Ludność w wieku:			
przedprodukcyjnym	30202	12309	40,8
produkcyjnym	97667	42034	43,0
poprodukcyjnym	33712	17588	52,2

## LUDNOŚĆ

Ludność według płci i grup wieku w 2019 r.

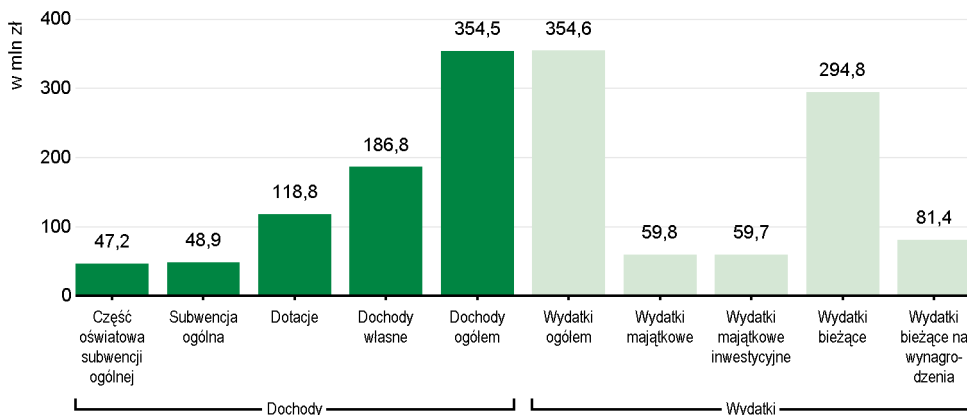


## Migracje ludności na pobyt stały



<sup>a</sup> Dane dotyczą obiektów posiadających 10 i więcej miejsc noclegowych. Stan w dniu 31 lipca. <sup>b</sup> Bez podmiotów gospodarczych o liczbie pracujących do 9 osób oraz gospodarstw indywidualnych w rolnictwie. <sup>c</sup> W przypadku migracji zagranicznych dane dotyczą 2014 r.

## Dochody i wydatki budżetu gminy według rodzajów w 2019 r.



## Środki w dochodach budżetu gminy na finansowanie i współfinansowanie programów i projektów unijnych w 2019 r.

**24,1  
mln zł**

W 2019 r. wydatki w dziale "Oświata i wychowanie" wyniosły **96291** tys. zł

Struktura dochodów budżetu gminy według działów	2017	2018	2019
<b>O G Ó Ł E M</b>	<b>100,0</b>	<b>100,0</b>	<b>100,0</b>
Rolnictwo i łowiectwo	0,0	0,0	0,0
Transport i łączność	1,1	1,4	6,2
Gospodarka mieszkaniowa	3,1	1,6	2,0
Administracja publiczna	0,9	0,9	1,8
Bezpieczeństwo publiczne i ochrona przeciwpożarowa	0,0	0,0	0,0
Różne rozliczenia	16,6	16,5	13,9
Oświata i wychowanie	3,4	3,6	2,9
Pomoc społeczna	1,9	1,8	1,6
Pozostałe zadania w zakresie polityki społecznej	0,2	0,3	0,3
Edukacyjna opieka wychowawcza	0,1	0,1	0,0
Rodzina	21,9	21,3	23,0
Gospodarka komunalna i ochrona środowiska	3,6	3,6	4,9
Kultura i ochrona dziedzictwa narodowego	0,6	1,2	0,1
Kultura fizyczna	0,5	0,4	0,3
Dochody od osób prawnych, od osób fizycznych i od innych jednostek nieposiadających osobowości prawnej	46,1	47,2	42,8
Pozostałe	-	0,1	0,2

Struktura wydatków budżetu gminy według działów	2017	2018	2019
<b>O G Ó Ł E M</b>	<b>100,0</b>	<b>100,0</b>	<b>100,0</b>
Rolnictwo i łowiectwo	0,0	0,0	0,0
Transport i łączność	12,4	13,7	11,6
Gospodarka mieszkaniowa	1,6	1,7	1,5
Administracja publiczna	7,4	6,8	8,5
Bezpieczeństwo publiczne i ochrona przeciwpożarowa	0,6	0,7	0,5
Różne rozliczenia	-	-	-
Oświata i wychowanie	30,8	32,1	27,2
Pomoc społeczna	6,8	6,7	6,4
Pozostałe zadania w zakresie polityki społecznej	0,2	0,3	0,2
Edukacyjna opieka wychowawcza	0,9	0,9	0,9
Rodzina	23,0	22,3	23,9
Gospodarka komunalna i ochrona środowiska	7,3	8,2	8,3
Kultura i ochrona dziedzictwa narodowego	3,9	2,4	2,0
Kultura fizyczna	3,4	2,5	7,6
Działalność usługowa	0,1	0,1	0,0
Ochrona zdrowia	0,8	0,9	0,7
Pozostałe	0,8	0,7	0,7

## REGON

Podmioty gospodarki narodowej w rejestrze REGON w 2019 r.	Powiat	Gmina
<b>O G Ó Ł E M</b>	<b>17735</b>	<b>9482</b>
w tym w sektorze: rolniczym	604	139
przemysłowym	2049	983
budowlanym	2748	1163
na 10 tys. ludności	1098	1318
Osoby fizyczne prowadzące działalność gospodarczą na 10 tys. ludności	854	988

## MIESZKANIA

Mieszkania oddane do użytkowania	2018	2019
<b>O G Ó Ł E M</b>	<b>443</b>	<b>435</b>
w tym: indywidualne <sup>a</sup>	82	64
przeznaczone na sprzedaż lub wynajem <sup>b</sup>	361	371

<sup>a</sup> Przeznaczone na użytek własny inwestora. <sup>b</sup> Łącznie z budownictwem indywidualnym przeznaczonym na sprzedaż lub wynajem.

Zasoby mieszkaniowe	2018	2019
Mieszkania <sup>a</sup>	27973	28403
Przeciętna powierzchnia użytkowa <sup>a</sup> 1 mieszkania w m <sup>2</sup>	76	76
Liczba wypłaconych dodatków mieszkaniowych	11797	11250
Zaległości w opłatach za mieszkanie w zasobach gminnych w tys. zł	-	-
Liczba lokali socjalnych <sup>c</sup>	356	349

<sup>a</sup> Na podstawie bilansów zasobów mieszkaniowych. <sup>c</sup> W 2018 r. - stan w dniu 31 grudnia; w 2019 r. - stan w dniu 20 kwietnia.

Długość ścieżek rowerowych w 2019 r.: **45,6** km

Udział powierzchni objętej obowiązującymi miejscowymi planami zagospodarowania przestrzennego w powierzchni ogółem w 2019 r. wyniósł **36,6%**

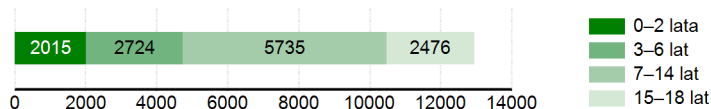
## WYCHOWANIE I EDUKACJA

Żłobki	2017	2018	2019
Żłobki i kluby dziecięce	7 <sup>a</sup>	5	6
Dzieci przebywające w żłobkach i klubach dziecięcych (w ciągu roku)	408 <sup>a</sup>	532	639

a W tym oddziały żłobkowe.

Edukacja	2017/18	2018/19	2019/20
Placówki wychowania przedszkolnego	24	25	23
w tym przedszkola	20	20	20
Miejsca w przedszkolach	2773	2851	2605
Dzieci w placówkach wychowania przedszkolnego	2722	2798	2789
w tym w przedszkolach	2643	2697	2727
Szkoły podstawowe	16	16	18
Uczniowie szkół podstawowych	5319	6093	6166
Gimnazja	1	1	-
Uczniowie szkół gimnazjalnych	1432	678	-
Liczba uczniów przypadająca na 1 oddział w szkołach:			
podstawowych	21	21	19
gimnazjalnych	26	25	-

### Ludność według wybranych grup wieku w 2019 r.

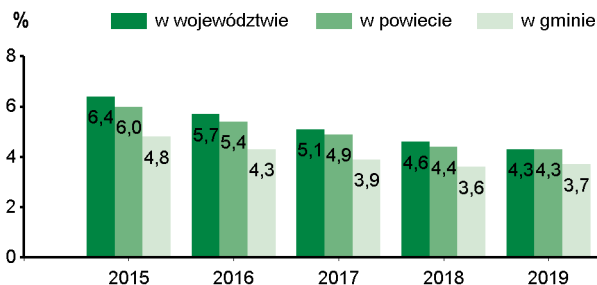


## OCHRONA ZDROWIA I POMOC SPOŁECZNA

2019	Powiat	Gmina
Przychodnie	65	42
Liczba osób przypadających na 1 przychodnię	2486	1713
Porady podstawowej opieki zdrowotnej udzielone na 1 mieszkańca	4,8	6,4

W 2019 r. wydatki w działach "Pomoc społeczna" i "Pozostałe zadania w zakresie polityki społecznej" wyniosły **23445,8** tys. zł

### Udział osób korzystających ze środowiskowej pomocy społecznej w ludności ogółem



Świadczenie wychowawcze RODZINA 500+ w 2019 r.	Powiat	Gmina
Przeciętna miesięczna liczba : rodzin pobierających świadczenie <sup>a</sup> dzieci, na które rodziny pobierają świadczenie:	10859	4259
od 1 stycznia do 30 czerwca	16234	6053
od 1 lipca do 31 grudnia	26919	10929
Wyплаты świadczeń w tys. zł	134501,3	53112,5

a Dane dotyczą okresu od 1 stycznia do 30 czerwca.

W 2019 r. wydatki na przeciwdziałanie alkoholizmowi wyniosły **1801** tys. zł

## KULTURA, SPORT

Biblioteki w 2019 r.	Powiat	Gmina
Biblioteki i filie	40	7
Czytelnice w bibliotekach publicznych	22518	10384
Wypożyczenia księgozbioru na 1 czytelnika w wol.	19	16

Instytucje kultury <sup>a</sup> w 2019 r.	Powiat	Gmina
Placówki	8	1
Imprezy	433	192
Uczestnicy imprez	146402	23165
Grupy artystyczne	95	9
Członkowie grup artystycznych	1669	178
Koła/kluby/sekcje	55	9
Członkowie kół/klubów/sekcji	1098	134

a Centra, domy i ośrodki kultury, kluby i świetlice.

Kluby sportowe w 2018 r.	Powiat	Gmina
Kluby	88	30
Członkowie	3907	1494
Ćwiczący	4103	1636
Trenerzy	120	57
Instruktorzy sportowi	77	25

## RYNEK PRACY

2019	Powiat	Gmina
Pracujący <sup>a</sup>	43520	24515
Bezrobotni zarejestrowani	1854	894
w tym kobiety w %	55,3	52,0
Udział bezrobotnych zarejestrowanych w liczbie ludności w wieku produkcyjnym w %	1,9	2,1
Udział zarejestrowanych bezrobotnych kobiet w liczbie kobiet w wieku produkcyjnym w %	2,3	2,3

a Bez podmiotów gospodarczych o liczbie pracujących do 9 osób oraz gospodarstw indywidualnych w rolnictwie.

## ŚRODOWISKO

Leśnictwo w 2019 r.	
Powierzchnia lasów ogółem w ha	358
w tym lasy publiczne	351
w tym własność gminy	13
Lesistość w %	8,5

Gospodarka ściekowa i odpady w 2019 r.	
Oczyszczalnie ścieków	-
Ludność korzystająca z oczyszczalni ścieków	68598
Gromadzenie i wywóz nieczystości ciekłych:	
nieczystości ciekłe bytowe odebrane w m <sup>3</sup> (w ciągu roku)	10832,0
zbiorniki bezodpływowe	1388
oczyszczalnie przydomowe	133
Odpady komunalne zebrane w t (w ciągu roku)	32876
w tym z gospodarstw domowych	27168

Emisja zanieczyszczeń powietrza z zakładów szczególnie uciążliwych w 2019 r.	
Pyłowych w t	15
Gazowych w t	88140

# GMINA MIEJSKA OSTRÓW WIELKOPOLSKI NA TLE GMIN POWIATU I WOJEWÓDZTWA W 2019 R.

Lokata gminy w powiecie

1

10

Lokata gminy w województwie

WYSZCZEGÓLNIENIE	Ludność na 1 km <sup>2</sup>	Kobiety na 100 mężczyzn <sup>a</sup>		Saldo migracji na 1000 ludności		Dochody własne budżetu gminy <sup>b</sup>		Środki w dochodach budżetu gminy na finansowanie i współfinansowanie programów i projektów unijnych <sup>b</sup>		Wydatki budżetu gminy <sup>b</sup>		Dzieci w przedszkolach na 100 miejsc <sup>a</sup>		Przeciętna powierzchnia użytkowa 1 mieszkania w zasobach mieszkaniowych		Odsetek ludności korzystającej z instalacji			Podmioty gospodarki narodowej w rejestrze REGON na 10 tys. ludności					
																wodociągowej	kanalizacyjnej	gazowej						
na 1 mieszkańca																								
<b>OSTRÓW WIELKOPOLSKI (GM.MIEJSKA)</b>	<b>1</b>	<b>5</b>	<b>8</b>	<b>218</b>	<b>4</b>	<b>102</b>	<b>3</b>	<b>50</b>	<b>2</b>	<b>43</b>	<b>6</b>	<b>141</b>	<b>7</b>	<b>165</b>	<b>8</b>	<b>203</b>	<b>4</b>	<b>75</b>	<b>1</b>	<b>16</b>	<b>1</b>	<b>28</b>	<b>1</b>	<b>21</b>
NOWE SKALMIERZYCE (GM.MIEJSKO-WIEJSKA)	2	43	7	123	1	42	1	15	4	91	1	34	8	176	6	101	6	119	2	109	4	84	7	160
ODOLANÓW (GM.MIEJSKO-WIEJSKA)	3	49	3	62	5	121	2	47	3	57	3	45	6	131	4	38	1	15	4	157	2	37	6	142
OSTRÓW WIELKOPOLSKI (GM.WIEJSKA)	4	61	5	95	3	70	5	127	7	203	5	112	1	31	3	26	5	94	3	123	5	119	2	76
PRZYGDZICE (GM.WIEJSKA)	6	94	5	95	2	54	4	120	1	10	2	38	3	89	1	16	7	137	6	173	3	67	3	78
RASZKÓW (GM.MIEJSKO-WIEJSKA)	5	70	3	62	8	177	6	156	8	205	7	181	2	63	2	25	2	44	5	162	7	138	4	92
SIEROSZEWICE (GM.WIEJSKA)	7	145	1	24	6	126	8	201	6	129	8	203	4	91	5	41	3	60	7	198	8	176	5	136
SOŚNIE (GM.WIEJSKA)	8	211	2	36	7	168	7	177	5	102	4	81	5	121	7	114	8	206	8	223	6	123	8	191



WIĘCEJ DANYCH: [Bank Danych Lokalnych bdl.stat.gov.pl](http://BankDanychLokalnych.bdl.stat.gov.pl)

a Najmniejsza wartość została oznaczona jako lokata 1, natomiast największa – jako ostatnia lokata spośród zestawionych jednostek.  
b Bez gmin mających również status miasta na prawach powiatu.