

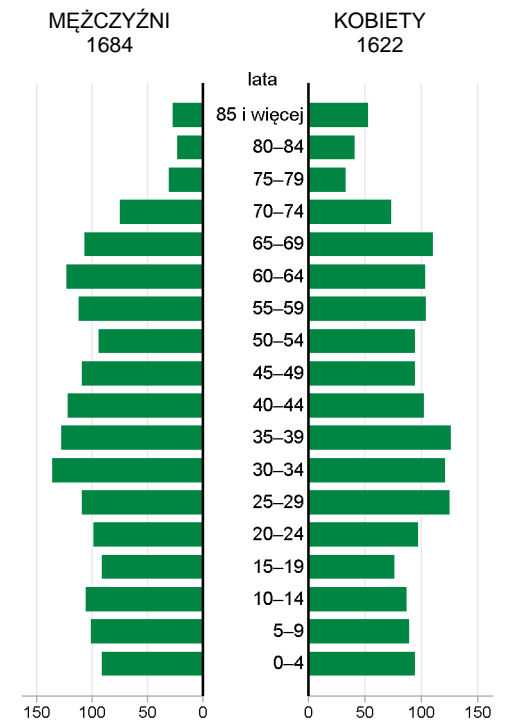
GMINA WIEJSKA CHRZYPSKO WIELKIE POWIAT MIĘDZYCHODZKI

2019	Liczba	miejsowości	15
		sołectw	13
	Powierzchnia w km ²		85

Wybrane dane statystyczne	2017	2018	2019	Powiat 2019
Ludność	3344	3347	3306	36751
Ludność na 1 km ²	40	40	39	50
Kobiety na 100 mężczyzn	98	98	96	101
Ludność w wieku nieprodukcyjnym na 100 osób w wieku produkcyjnym	67,2	67,6	67,7	65,6
Dochody ogółem budżetu gminy na 1 mieszkańca w zł	4982	5278	5829	5472
Wydatki ogółem budżetu gminy na 1 mieszkańca w zł	5458	5186	5789	5140
Turystyczne obiekty noclegowe ^a	3	3	3	22
Mieszkania oddane do użytkowania na 10 tys. ludności	24	36	42	48
Pracujący ^b na 1000 ludności	117	122	131	183
Udział bezrobotnych zarejestrowanych w liczbie ludności w wieku produkcyjnym (w %)	2,5	2,6	2,4	2,5
Ludność – w % ogółu ludności – korzystająca z instalacji:				
wodociągowej	96,0	96,0	96,1	92,1
kanalizacyjnej	22,8	27,2	27,3	66,2
gazowej	-	-	-	34,3
Podmioty gospodarki narodowej w rejestrze REGON na 10 tys. ludności w wieku produkcyjnym	1135	1172	1273	1691

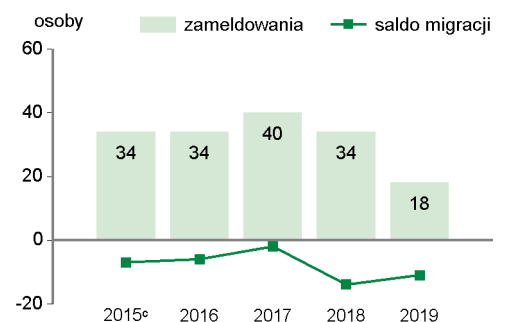
LUDNOŚĆ

Ludność według płci i grup wieku w 2019 r.



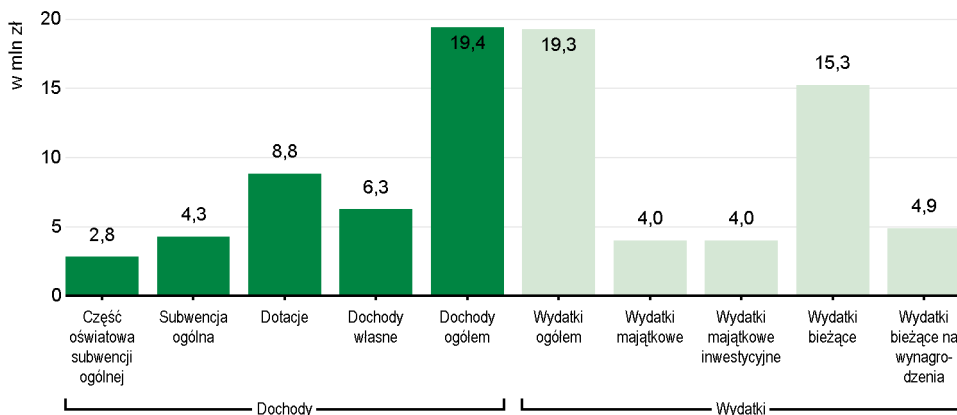
Wybrane dane demograficzne w 2019 r.	Powiat	Gmina	Powiat=100
Ludność	36751	3306	9,0
w tym kobiety	18504	1622	8,8
Urodzenia żywe	350	32	9,1
Zgony	419	42	10,0
Przyrost naturalny	-69	-10	.
Saldo migracji ogółem	-72	-11	.
Ludność w wieku:			
przedprodukcyjnym	7055	659	9,3
produkcyjnym	22199	1971	8,9
poprodukcyjnym	7497	676	9,0

Migracje ludności na pobyt stały



^a Dane dotyczą obiektów posiadających 10 i więcej miejsc noclegowych. Stan w dniu 31 lipca. ^b Bez podmiotów gospodarczych o liczbie pracujących do 9 osób oraz gospodarstw indywidualnych w rolnictwie. ^c W przypadku migracji zagranicznych dane dotyczą 2014 r.

Dochody i wydatki budżetu gminy według rodzajów w 2019 r.



Środki w dochodach budżetu gminy na finansowanie i współfinansowanie programów i projektów unijnych w 2019 r.

**0,4
mln zł**

W 2019 r. wydatki w dziale "Oświata i wychowanie" wyniosły **4682** tys. zł

Struktura dochodów budżetu gminy według działów	2017	2018	2019
O G Ó Ł E M	100,0	100,0	100,0
Rolnictwo i łowiectwo	2,6	6,7	2,4
Transport i łączność	3,8	3,0	4,6
Gospodarka mieszkaniowa	1,1	1,4	2,1
Administracja publiczna	1,6	2,8	1,0
Bezpieczeństwo publiczne i ochrona przeciwpożarowa	0,3	0,3	-
Różne rozliczenia	26,3	21,4	22,5
Oświata i wychowanie	1,1	1,9	0,9
Pomoc społeczna	4,5	4,9	5,1
Pozostałe zadania w zakresie polityki społecznej	-	0,2	0,0
Edukacyjna opieka wychowawcza	0,1	0,1	0,1
Rodzina	26,5	24,5	26,2
Gospodarka komunalna i ochrona środowiska	1,9	1,7	1,8
Kultura i ochrona dziedzictwa narodowego	0,2	0,2	0,2
Kultura fizyczna	3,6	6,6	8,0
Dochody od osób prawnych, od osób fizycznych i od innych jednostek nieposiadających osobowości prawnej	26,2	24,1	25,0
Pozostałe	0,2	0,2	0,1

Struktura wydatków budżetu gminy według działów	2017	2018	2019
O G Ó Ł E M	100,0	100,0	100,0
Rolnictwo i łowiectwo	12,7	2,8	2,5
Transport i łączność	7,5	4,3	5,0
Gospodarka mieszkaniowa	0,6	4,1	0,5
Administracja publiczna	9,0	10,0	10,3
Bezpieczeństwo publiczne i ochrona przeciwpożarowa	1,4	1,1	2,3
Różne rozliczenia	-	-	-
Oświata i wychowanie	24,2	25,3	24,3
Pomoc społeczna	7,2	8,4	7,9
Pozostałe zadania w zakresie polityki społecznej	-	-	0,2
Edukacyjna opieka wychowawcza	0,2	0,1	0,1
Rodzina	24,4	25,2	26,7
Gospodarka komunalna i ochrona środowiska	2,8	2,9	2,8
Kultura i ochrona dziedzictwa narodowego	3,2	3,8	3,4
Kultura fizyczna	5,9	10,8	12,9
Działalność usługowa	0,2	0,2	0,2
Ochrona zdrowia	0,4	0,4	0,3
Pozostałe	0,3	0,6	0,6

REGON

Podmioty gospodarki narodowej w rejestrze REGON w 2019 r.	Powiat	Gmina
O G Ó Ł E M	3753	251
w tym w sektorze: rolniczym	152	13
przemysłowym	335	31
budowlanym	558	55
na 10 tys. ludności	1021	759
Osoby fizyczne prowadzące działalność gospodarczą na 10 tys. ludności	739	526

MIESZKANIA

Mieszkania oddane do użytkowania	2018	2019
O G Ó Ł E M	12	14
w tym: indywidualne ^a	12	14
przeznaczone na sprzedaż lub wynajem ^b	-	-

^a Przeznaczone na użytek własny inwestora. ^b Łącznie z budownictwem indywidualnym przeznaczonym na sprzedaż lub wynajem.

Zasoby mieszkaniowe	2018	2019
Mieszkania ^a	1004	1017
Przeciętna powierzchnia użytkowa ^a 1 mieszkania w m ²	92	93
Liczba wypłaconych dodatków mieszkaniowych	228	185
Zaległości w opłatach za mieszkanie w zasobach gminnych w tys. zł	-	.

^a Na podstawie bilansów zasobów mieszkaniowych.

Długość ścieżek rowerowych w 2019 r.: **0,3** km

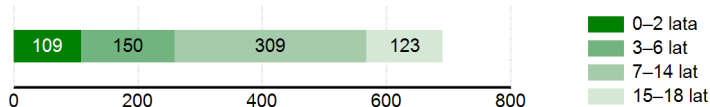
Udział powierzchni objętej obowiązującymi miejscowymi planami zagospodarowania przestrzennego w powierzchni ogółem w 2019 r. wyniósł **3,3%**

WYCHOWANIE I EDUKACJA

Żłobki	2017	2018	2019
Żłobki i kluby dziecięce	-	-	-
Dzieci przebywające w żłobkach i klubach dziecięcych (w ciągu roku)	-	-	-

Edukacja	2017/18	2018/19	2019/20
Placówki wychowania przedszkolnego	1	1	1
w tym przedszkola	1	1	1
Miejsca w przedszkolach	113	118	126
Dzieci w placówkach wychowania przedszkolnego	113	118	125
w tym w przedszkolach	113	118	125
Szkoły podstawowe	1	1	1
Uczniowie szkół podstawowych	244	272	257
Gimnazja	1	1	-
Uczniowie szkół gimnazjalnych	77	38	-
Liczba uczniów przypadająca na 1 oddział w szkołach:			
podstawowych	19	18	18
gimnazjalnych	19	19	-

Ludność według wybranych grup wieku w 2019 r.

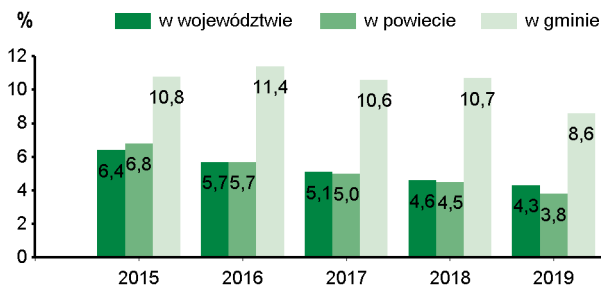


OCHRONA ZDROWIA I POMOC SPOŁECZNA

2019	Powiat	Gmina
Przychodnie	13	2
Liczba osób przypadających na 1 przychodnię	2827	1653
Porady podstawowej opieki zdrowotnej udzielone na 1 mieszkańca	3,3	2,7

W 2019 r. wydatki w działach "Pomoc społeczna" i "Pozostałe zadania w zakresie polityki społecznej" wyniosły **1563,5** tys. zł

Udział osób korzystających ze środowiskowej pomocy społecznej w ludności ogółem



Świadczenie wychowawcze RODZINA 500+ w 2019 r.	Powiat	Gmina
Przeciętna miesięczna liczba : rodzin pobierających świadczenie ^a dzieci, na które rodziny pobierają świadczenie:	2537	252
od 1 stycznia do 30 czerwca	3973	404
od 1 lipca do 31 grudnia	6050	600
Wyплаты świadczeń w tys. zł	31852,1	3121,0

^a Dane dotyczą okresu od 1 stycznia do 30 czerwca.

W 2019 r. wydatki na przeciwdziałanie alkoholizmowi wyniosły **52** tys. zł

KULTURA, SPORT

Biblioteki w 2019 r.	Powiat	Gmina
Biblioteki i filie	10	1
Czytelnice w bibliotekach publicznych	4123	441
Wypożyczenia księgozbioru na 1 czytelnika w wol.	18	26

Instytucje kultury ^a w 2019 r.	Powiat	Gmina
Placówki	4	1
Imprezy	400	41
Uczestnicy imprez	25885	3520
Grupy artystyczne	26	-
Członkowie grup artystycznych	574	-
Koła/kluby/sekcje	36	9
Członkowie kół/klubów/sekcji	705	145

^a Centra, domy i ośrodki kultury, kluby i świetlice.

Kluby sportowe w 2018 r.	Powiat	Gmina
Kluby	22	2
Członkowie	860	56
Ćwiczący	1033	150
Trenerzy	31	5
Instruktorzy sportowi	39	6

RYNEK PRACY

2019	Powiat	Gmina
Pracujący ^a	6712	434
Bezrobotni zarejestrowani	552	48
w tym kobiety w %	68,1	62,5
Udział bezrobotnych zarejestrowanych w liczbie ludności w wieku produkcyjnym w %	2,5	2,4
Udział zarejestrowanych bezrobotnych kobiet w liczbie kobiet w wieku produkcyjnym w %	3,7	3,3

^a Bez podmiotów gospodarczych o liczbie pracujących do 9 osób oraz gospodarstw indywidualnych w rolnictwie.

ŚRODOWISKO

Leśnictwo w 2019 r.	
Powierzchnia lasów ogółem w ha	1390
w tym lasy publiczne	1119
w tym własność gminy	13
Lesistość w %	16,4

Gospodarka ściekowa i odpady w 2019 r.	
Oczyszczalnia ścieków	1
Ludność korzystająca z oczyszczalni ścieków	2100
Gromadzenie i wywóz nieczystości ciekłych:	
nieczystości ciekłe bytowe odebrane w m ³ (w ciągu roku)	21585,7
zbiorniki bezodpływowe	536
oczyszczalnia przydomowe	58
Odpady komunalne zebrane w t (w ciągu roku)	663
w tym z gospodarstw domowych	583

Emisja zanieczyszczeń powietrza z zakładów szczególnie uciążliwych w 2019 r.	
Pyłowych w t	-
Gazowych w t	-

GMINA WIEJSKA CHRZYPKO WIELKIE NA TLE GMIN POWIATU I WOJEWÓDZTWA W 2019 R.

Lokata gminy w powiecie

1

10

Lokata gminy w województwie

WYSZCZEGÓLNIENIE	Ludność na 1 km ²		Kobiety na 100 mężczyzn ^a		Saldo migracji na 1000 ludności		Dochody własne budżetu gminy ^b		Środki w dochodach budżetu gminy na finansowanie i współfinansowanie programów i projektów unijnych ^b		Wydatki budżetu gminy ^b		Dzieci w przedszkolach na 100 miejsc ^a		Przeciętna powierzchnia użytkowa 1 mieszkania w zasobach mieszkaniowych		Odsetek ludności korzystającej z instalacji			Podmioty gospodarki narodowej w rejestrze REGON na 10 tys. ludności				
																	wodociągowej	kanalizacyjnej	gazowej					
na 1 mieszkańca																								
CHRZYPKO WIELKIE (GM.WIEJSKA)	4	205	1	4	3	142	4	130	1	123	1	33	4	137	1	120	1	133	4	200	4	176	4	187
KWILCZ (GM.WIEJSKA)	2	192	2	36	1	89	3	122	4	193	4	163	2	76	2	169	4	206	3	112	2	131	3	129
MIĘDZYCHÓD (GM.MIEJSKO-WIEJSKA)	1	142	3	148	2	112	2	28	3	166	3	106	1	51	4	191	2	180	1	55	1	43	1	48
SIERAKÓW (GM.MIEJSKO-WIEJSKA)	3	198	3	148	4	151	1	19	2	156	2	79	3	126	3	180	3	183	2	67	3	134	2	118



WIĘCEJ DANYCH: [Bank Danych Lokalnych
bdl.stat.gov.pl](http://BankDanychLokalnych.bdl.stat.gov.pl)

a Najmniejsza wartość została oznaczona jako lokata 1, natomiast największa – jako ostatnia lokata spośród zestawionych jednostek.
b Bez gmin mających również status miasta na prawach powiatu.