

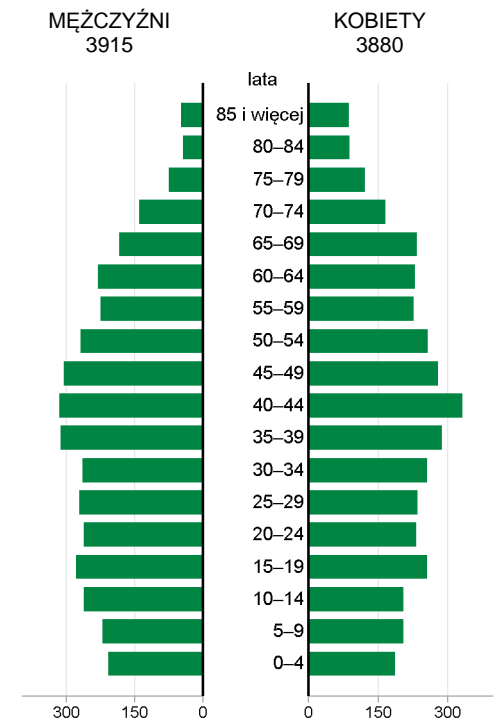
# GMINA WIEJSKA KOŁO POWIAT KOLSKI

2019	Liczba	miejsowości	31
		sołectw	24
	Powierzchnia w km <sup>2</sup>		103

Wybrane dane statystyczne	2017	2018	2019	Powiat 2019
Ludność	7728	7725	7795	86727
Ludność na 1 km <sup>2</sup>	75	75	76	86
Kobiety na 100 mężczyzn	99	99	99	104
Ludność w wieku nieprodukcyjnym na 100 osób w wieku produkcyjnym	61,8	61,8	63,5	65,5
Dochody ogółem budżetu gminy na 1 mieszkańca w zł	3862	4065	4695	4953
Wydatki ogółem budżetu gminy na 1 mieszkańca w zł	3607	4496	4642	4898
Turystyczne obiekty noclegowe <sup>a</sup>	1	1	1	11
Mieszkania oddane do użytkowania na 10 tys. ludności	35	35	45	22
Pracujący <sup>b</sup> na 1000 ludności	68	73	80	172
Udział bezrobotnych zarejestrowanych w liczbie ludności w wieku produkcyjnym (w %)	3,2	2,5	2,5	2,4
Ludność – w % ogółu ludności – korzystająca z instalacji:				
wodociągowej	97,3	97,3	97,4	93,7
kanalizacyjnej	18,0	18,6	18,8	45,7
gazowej	1,9	2,1	2,6	3,8
Podmioty gospodarki narodowej w rejestrze REGON na 10 tys. ludności w wieku produkcyjnym	1191	1261	1328	1355

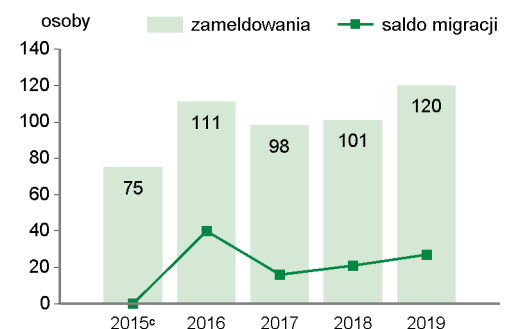
## LUDNOŚĆ

Ludność według płci i grup wieku w 2019 r.



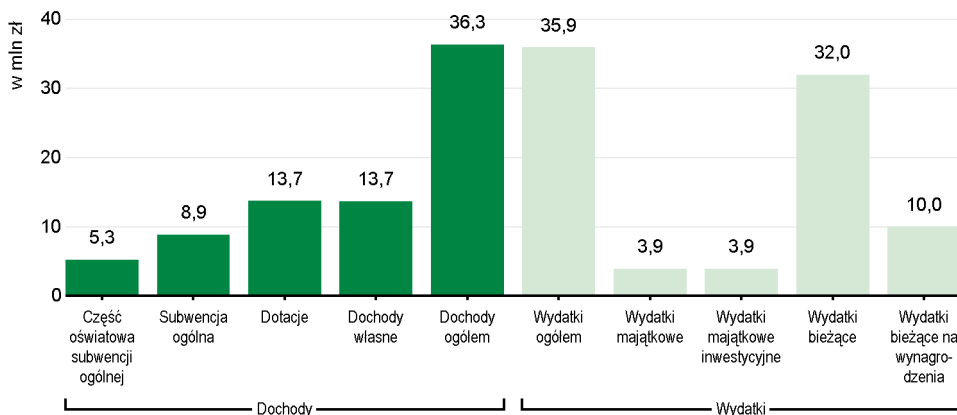
Wybrane dane demograficzne w 2019 r.	Powiat	Gmina	Powiat=100
Ludność	86727	7795	9,0
w tym kobiety	44213	3880	8,8
Urodzenia żywe	805	82	10,2
Zgony	946	50	5,3
Przyrost naturalny	-141	32	.
Saldo migracji ogółem	-394	27	.
Ludność w wieku:			
przedprodukcyjnym	15599	1611	10,3
produkcyjnym	52408	4767	9,1
poprodukcyjnym	18720	1417	7,6

## Migracje ludności na pobyt stały



<sup>a</sup> Dane dotyczą obiektów posiadających 10 i więcej miejsc noclegowych. Stan w dniu 31 lipca. <sup>b</sup> Bez podmiotów gospodarczych o liczbie pracujących do 9 osób oraz gospodarstw indywidualnych w rolnictwie. <sup>c</sup> W przypadku migracji zagranicznych dane dotyczą 2014 r.

## Dochody i wydatki budżetu gminy według rodzajów w 2019 r.



## Środki w dochodach budżetu gminy na finansowanie i współfinansowanie programów i projektów unijnych w 2019 r.

**1,5  
mln zł**

W 2019 r. wydatki w dziale "Oświata i wychowanie" wyniosły **11625** tys. zł

Struktura dochodów budżetu gminy według działów	2017	2018	2019
<b>O G Ó Ł E M</b>	<b>100,0</b>	<b>100,0</b>	<b>100,0</b>
Rolnictwo i łowiectwo	2,4	2,3	2,8
Transport i łączność	0,4	0,4	0,0
Gospodarka mieszkaniowa	0,8	0,8	0,6
Administracja publiczna	0,4	0,2	0,1
Bezpieczeństwo publiczne i ochrona przeciwpożarowa	-	0,2	0,0
Różne rozliczenia	27,9	26,6	25,5
Oświata i wychowanie	1,9	2,4	1,8
Pomoc społeczna	1,5	1,3	1,2
Pozostałe zadania w zakresie polityki społecznej	-	-	-
Edukacyjna opieka wychowawcza	0,2	0,1	0,2
Rodzina	28,2	27,4	28,9
Gospodarka komunalna i ochrona środowiska	2,6	2,7	2,3
Kultura i ochrona dziedzictwa narodowego	-	-	-
Kultura fizyczna	-	0,2	0,4
Dochody od osób prawnych, od osób fizycznych i od innych jednostek nieposiadających osobowości prawnej	29,4	30,9	28,7
Pozostałe	4,3	4,5	7,5

Struktura wydatków budżetu gminy według działów	2017	2018	2019
<b>O G Ó Ł E M</b>	<b>100,0</b>	<b>100,0</b>	<b>100,0</b>
Rolnictwo i łowiectwo	2,9	3,4	2,8
Transport i łączność	4,7	7,4	9,7
Gospodarka mieszkaniowa	0,7	0,8	0,4
Administracja publiczna	11,6	9,8	10,1
Bezpieczeństwo publiczne i ochrona przeciwpożarowa	0,6	1,4	0,9
Różne rozliczenia	-	-	-
Oświata i wychowanie	33,2	29,7	32,3
Pomoc społeczna	4,6	3,7	3,8
Pozostałe zadania w zakresie polityki społecznej	0,0	-	-
Edukacyjna opieka wychowawcza	0,8	0,8	0,5
Rodzina	30,5	25,1	29,6
Gospodarka komunalna i ochrona środowiska	5,8	4,0	4,5
Kultura i ochrona dziedzictwa narodowego	0,8	1,0	1,3
Kultura fizyczna	0,6	0,7	0,7
Działalność usługowa	0,2	0,2	0,1
Ochrona zdrowia	0,3	0,2	0,2
Pozostałe	2,7	11,8	3,1

## REGON

Podmioty gospodarki narodowej w rejestrze REGON w 2019 r.	Powiat	Gmina
<b>O G Ó Ł E M</b>	<b>7100</b>	<b>633</b>
w tym w sektorze: rolniczym	126	13
przemysłowym	640	65
budowlanym	1062	92
na 10 tys. ludności	819	812
Osoby fizyczne prowadzące działalność gospodarczą na 10 tys. ludności	653	715

## MIESZKANIA

Mieszkania oddane do użytkowania	2018	2019
<b>O G Ó Ł E M</b>	<b>27</b>	<b>35</b>
w tym: indywidualne <sup>a</sup>	27	29
przeznaczone na sprzedaż lub wynajem <sup>b</sup>	-	6

<sup>a</sup> Przeznaczone na użytek własny inwestora. <sup>b</sup> Łącznie z budownictwem indywidualnym przeznaczonym na sprzedaż lub wynajem.

Zasoby mieszkaniowe	2018	2019
Mieszkania <sup>a</sup>	2353	2386
Przeciętna powierzchnia użytkowa <sup>a</sup> 1 mieszkania w m <sup>2</sup>	101	101
Liczba wypłaconych dodatków mieszkaniowych	24	42
Zaległości w opłatach za mieszkanie w zasobach gminnych w tys. zł	1,6 <sup>b</sup>	.

<sup>a</sup> Na podstawie bilansów zasobów mieszkaniowych. <sup>b</sup> Dane za okres od początku powstania zaległości do końca okresu sprawozdawczego.

Długość ścieżek rowerowych w 2019 r.: **1,0** km

Udział powierzchni objętej obowiązującymi miejscowymi planami zagospodarowania przestrzennego w powierzchni ogółem w 2019 r. wyniósł **0,8%**

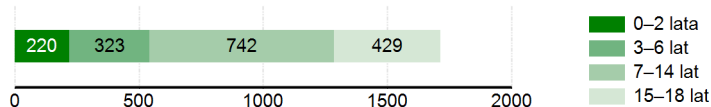
## WYCHOWANIE I EDUKACJA

Żłobki	2017	2018	2019
Żłobki i kluby dziecięce	1 <sup>a</sup>	1	1
Dzieci przebywające w żłobkach i klubach dziecięcych (w ciągu roku)	25 <sup>a</sup>	20	18

a W tym oddziały żłobkowe.

Edukacja	2017/18	2018/19	2019/20
Placówki wychowania przedszkolnego	4	4	5
w tym przedszkola	2	3	3
Miejsca w przedszkolach	190	245	247
Dzieci w placówkach wychowania przedszkolnego	220	223	239
w tym w przedszkolach	180	198	189
Szkoły podstawowe	4	4	4
Uczniowie szkół podstawowych	437	504	517
Gimnazja	-	-	-
Uczniowie szkół gimnazjalnych	107	48	-
Liczba uczniów przypadająca na 1 oddział w szkołach:			
podstawowych	16	16	15
gimnazjalnych	18	16	-

### Ludność według wybranych grup wieku w 2019 r.

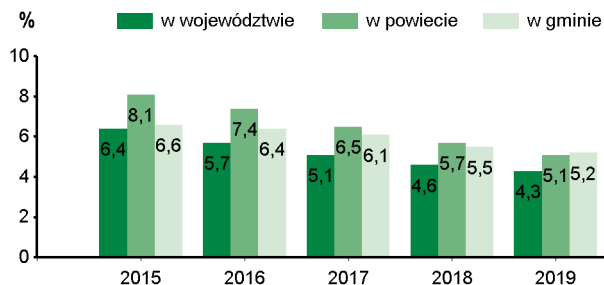


## OCHRONA ZDROWIA I POMOC SPOŁECZNA

2019	Powiat	Gmina
Przychodnie	40	1
Liczba osób przypadających na 1 przychodnię	2168	7795
Porady podstawowej opieki zdrowotnej udzielone na 1 mieszkańca	4,7	1,5

W 2019 r. wydatki w działach "Pomoc społeczna" i "Pozostałe zadania w zakresie polityki społecznej" wyniosły **1354,4** tys. zł

### Udział osób korzystających ze środowiskowej pomocy społecznej w ludności ogółem



Świadczenie wychowawcze RODZINA 500+ w 2019 r.	Powiat	Gmina
Przeciętna miesięczna liczba : rodzin pobierających świadczenie <sup>a</sup> dzieci, na które rodziny pobierają świadczenie:	5655	573
od 1 stycznia do 30 czerwca	8739	857
od 1 lipca do 31 grudnia	13466	1374
Wyплаты świadczeń w tys. zł	68839,8	6980,2

a Dane dotyczą okresu od 1 stycznia do 30 czerwca.

W 2019 r. wydatki na przeciwdziałanie alkoholizmowi wyniosły **64** tys. zł

## KULTURA, SPORT

Biblioteki w 2019 r.	Powiat	Gmina
Biblioteki i filie	24	2
Czytelnice w bibliotekach publicznych	9854	526
Wypożyczenia księgozbioru na 1 czytelnika w wol.	20	22

Instytucje kultury <sup>a</sup> w 2019 r.	Powiat	Gmina
Placówki	5	-
Imprezy	443	-
Uczestnicy imprez	73153	-
Grupy artystyczne	22	-
Członkowie grup artystycznych	492	-
Koła/kluby/sekcje	30	-
Członkowie kół/klubów/sekcji	2459	-

a Centra, domy i ośrodki kultury, kluby i świetlice.

Kluby sportowe w 2018 r.	Powiat	Gmina
Kluby	30	-
Członkowie	1589	-
Ćwiczący	1942	-
Trenerzy	39	-
Instruktorzy sportowi	27	-

## RYNEK PRACY

2019	Powiat	Gmina
Pracujący <sup>a</sup>	14912	627
Bezrobotni zarejestrowani	1283	117
w tym kobiety w %	64,4	71,8
Udział bezrobotnych zarejestrowanych w liczbie ludności w wieku produkcyjnym w %	2,4	2,5
Udział zarejestrowanych bezrobotnych kobiet w liczbie kobiet w wieku produkcyjnym w %	3,4	3,8

a Bez podmiotów gospodarczych o liczbie pracujących do 9 osób oraz gospodarstw indywidualnych w rolnictwie.

## ŚRODOWISKO

Leśnictwo w 2019 r.	
Powierzchnia lasów ogółem w ha	457
w tym lasy publiczne	235
w tym własność gminy	3
Lesistość w %	4,5

Gospodarka ściekowa i odpady w 2019 r.	
Oczyszczalnia ścieków	1
Ludność korzystająca z oczyszczalni ścieków	1401
Gromadzenie i wywóz nieczystości ciekłych:	
nieczystości ciekłe bytowe odebrane w m <sup>3</sup> (w ciągu roku)	7062,0
zbiorniki bezodpływowe	1741
oczyszczalnia przydomowe	101
Odpady komunalne zebrane w t (w ciągu roku)	1422
w tym z gospodarstw domowych	1225

Emisja zanieczyszczeń powietrza z zakładów szczególnie uciążliwych w 2019 r.	
Pyłowych w t	-
Gazowych w t	-

# GMINA WIEJSKA KOŁO NA TLE GMIN POWIATU I WOJEWÓDZTWA W 2019 R.

Lokata gminy w powiecie

1

10

Lokata gminy w województwie

WYSZCZEGÓLNIENIE	Ludność na 1 km <sup>2</sup>		Kobiety na 100 mężczyzn <sup>a</sup>		Saldo migracji na 1000 ludności		Dochody własne budżetu gminy <sup>b</sup>				Wydatki budżetu gminy <sup>b</sup>				Dzieci w przedszkolach na 100 miejsc <sup>a</sup>		Przeciętna powierzchnia użytkowa 1 mieszkania w zasobach mieszkaniowych		Odsetek ludności korzystającej z instalacji			Podmioty gospodarki narodowej w rejestrze REGON na 10 tys. ludności		
							na 1 mieszkańca				wodociągowej			kanalizacyjnej					gazowej					
<b>KOŁO (GM.WIEJSKA)</b>	<b>4</b>	<b>90</b>	<b>2</b>	<b>36</b>	<b>1</b>	<b>46</b>	<b>4</b>	<b>153</b>	<b>5</b>	<b>82</b>	<b>9</b>	<b>190</b>	<b>1</b>	<b>9</b>	<b>1</b>	<b>62</b>	<b>2</b>	<b>102</b>	<b>10</b>	<b>215</b>	<b>5</b>	<b>154</b>	<b>3</b>	<b>164</b>
BABIAK (GM.WIEJSKA)	7	145	5	95	9	186	6	203	8	162	8	165	2	11	6	134	5	144	4	163	2	141	9	220
CHODÓW (GM.WIEJSKA)	11	205	1	24	11	225	11	221	2	26	10	215	-	-	9	196	6	159	11	220	6	176	11	226
DĄBIE (GM.MIEJSKO-WIEJSKA)	10	183	5	95	7	175	9	218	4	65	1	51	6	143	10	204	11	218	7	204	6	176	7	217
GRZEGORZEW (GM.WIEJSKA)	3	87	9	148	3	97	7	210	3	46	7	158	4	69	4	112	9	205	6	197	6	176	6	206
KŁODAWA (GM.MIEJSKO-WIEJSKA)	2	56	10	164	7	175	3	143	6	85	11	219	8	187	8	195	7	195	3	158	6	176	5	201
KOŁO (GM.MIEJSKA)	1	9	11	224	10	215	1	24	10	210	2	99	3	55	11	223	3	126	1	26	1	130	1	42
KOŚCIELEC (GM.WIEJSKA)	6	119	2	36	2	51	5	187	1	23	5	121	9	215	3	94	4	133	9	213	3	148	2	162
OLSZÓWKA (GM.WIEJSKA)	8	159	5	95	3	97	8	212	7	96	6	125	-	-	5	128	8	198	8	211	6	176	10	223
OSIEK MAŁY (GM.WIEJSKA)	5	107	4	62	6	153	2	55	-	-	3	101	6	143	2	92	1	15	2	149	4	149	4	185
PRZEDECZ (GM.MIEJSKO-WIEJSKA)	9	160	8	123	5	105	10	219	9	170	4	119	5	113	7	185	10	214	5	186	6	176	8	219



WIĘCEJ DANYCH: [Bank Danych Lokalnych bdl.stat.gov.pl](http://BankDanychLokalnych.bdl.stat.gov.pl)

a Najmniejsza wartość została oznaczona jako lokata 1, natomiast największa – jako ostatnia lokata spośród zestawionych jednostek.  
b Bez gmin mających również status miasta na prawach powiatu.