



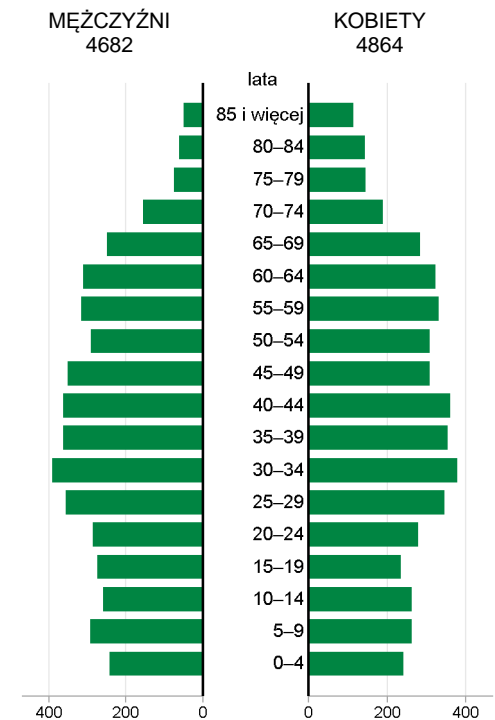
# GMINA WIEJSKA ŻELAZKÓW POWIAT KALISKI

2019	Liczba	miejsowości	34
		sołectw	25
	Powierzchnia w km <sup>2</sup>		114

Wybrane dane statystyczne	2017	2018	2019	Powiat 2019
Ludność	9439	9472	9546	83026
Ludność na 1 km <sup>2</sup>	83	83	84	72
Kobiety na 100 mężczyzn	104	104	104	103
Ludność w wieku nieprodukcyjnym na 100 osób w wieku produkcyjnym	59,5	60,4	61,7	62,9
Dochody ogółem budżetu gminy na 1 mieszkańca w zł	3923	4351	4874	5236
Wydatki ogółem budżetu gminy na 1 mieszkańca w zł	3819	4495	5014	5191
Turystyczne obiekty noclegowe <sup>a</sup>	2	2	2	11
Mieszkania oddane do użytkowania na 10 tys. ludności	31	39	42	27
Pracujący <sup>b</sup> na 1000 ludności	141	151	165	127
Udział bezrobotnych zarejestrowanych w liczbie ludności w wieku produkcyjnym (w %)	1,8	1,3	1,4	1,4
Ludność – w % ogółu ludności – korzystająca z instalacji:				
wodociągowej	100,0	100,0	100,0	95,1
kanalizacyjnej	49,3	49,3	48,0	34,8
gazowej	18,0	18,3	20,4	14,0
Podmioty gospodarki narodowej w rejestrze REGON na 10 tys. ludności w wieku produkcyjnym	1511	1611	1661	1423

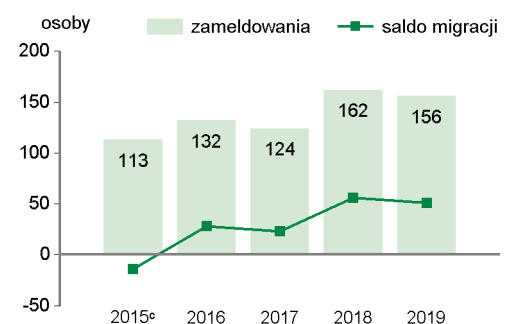
## LUDNOŚĆ

Ludność według płci i grup wieku w 2019 r.



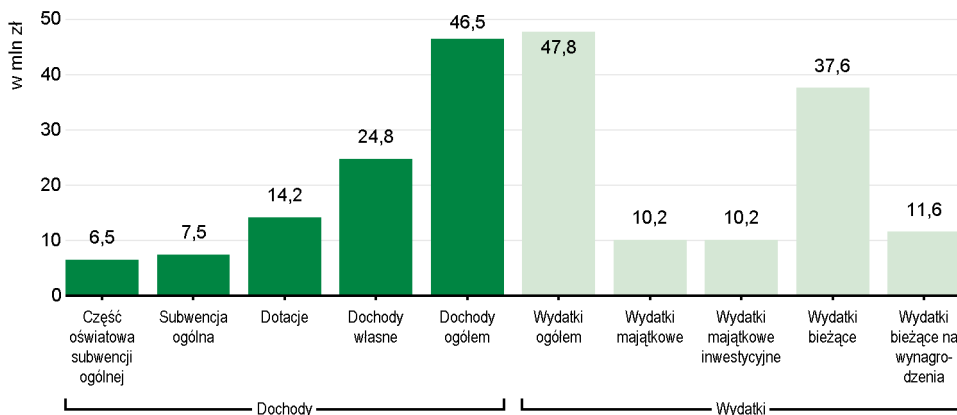
Wybrane dane demograficzne w 2019 r.	Powiat	Gmina	Powiat=100
Ludność	83026	9546	11,5
w tym kobiety	42175	4864	11,5
Urodzenia żywe	886	102	11,5
Zgony	838	88	10,5
Przyrost naturalny	48	14	.
Saldo migracji ogółem	-17	51	.
Ludność w wieku:			
przedprodukcyjnym	15899	1851	11,6
produkcyjnym	50968	5905	11,6
poprodukcyjnym	16159	1790	11,1

## Migracje ludności na pobyt stały



a Dane dotyczą obiektów posiadających 10 i więcej miejsc noclegowych. Stan w dniu 31 lipca. b Bez podmiotów gospodarczych o liczbie pracujących do 9 osób oraz gospodarstw indywidualnych w rolnictwie. c W przypadku migracji zagranicznych dane dotyczą 2014 r.

## Dochody i wydatki budżetu gminy według rodzajów w 2019 r.



## Środki w dochodach budżetu gminy na finansowanie i współfinansowanie programów i projektów unijnych w 2019 r.

**0,2  
mln zł**

W 2019 r. wydatki w dziale "Oświata i wychowanie" wyniosły **16011** tys. zł

Struktura dochodów budżetu gminy według działów	2017	2018	2019
<b>O G Ó Ł E M</b>	<b>100,0</b>	<b>100,0</b>	<b>100,0</b>
Rolnictwo i łowiectwo	1,7	1,6	1,6
Transport i łączność	0,5	0,5	1,6
Gospodarka mieszkaniowa	0,7	0,6	0,5
Administracja publiczna	0,7	0,7	0,5
Bezpieczeństwo publiczne i ochrona przeciwpożarowa	0,0	0,2	0,0
Różne rozliczenia	19,0	18,3	16,9
Oświata i wychowanie	2,1	2,6	1,8
Pomoc społeczna	0,8	1,3	0,9
Pozostałe zadania w zakresie polityki społecznej	-	-	-
Edukacyjna opieka wychowawcza	0,1	0,0	0,0
Rodzina	27,8	24,6	25,9
Gospodarka komunalna i ochrona środowiska	3,6	3,0	3,2
Kultura i ochrona dziedzictwa narodowego	0,0	0,0	0,0
Kultura fizyczna	-	0,0	0,2
Dochody od osób prawnych, od osób fizycznych i od innych jednostek nieposiadających osobowości prawnej	43,1	46,3	46,5
Pozostałe	0,0	0,3	0,4

Struktura wydatków budżetu gminy według działów	2017	2018	2019
<b>O G Ó Ł E M</b>	<b>100,0</b>	<b>100,0</b>	<b>100,0</b>
Rolnictwo i łowiectwo	2,9	2,6	2,8
Transport i łączność	10,7	14,6	13,2
Gospodarka mieszkaniowa	0,2	0,1	0,1
Administracja publiczna	7,4	6,5	6,6
Bezpieczeństwo publiczne i ochrona przeciwpożarowa	0,7	0,8	0,5
Różne rozliczenia	-	-	-
Oświata i wychowanie	32,1	35,2	33,5
Pomoc społeczna	3,0	5,0	3,1
Pozostałe zadania w zakresie polityki społecznej	-	-	-
Edukacyjna opieka wychowawcza	0,4	0,4	0,3
Rodzina	28,6	24,0	25,4
Gospodarka komunalna i ochrona środowiska	7,3	4,6	5,3
Kultura i ochrona dziedzictwa narodowego	4,0	4,0	6,8
Kultura fizyczna	0,8	1,2	1,7
Działalność usługowa	0,4	0,1	0,3
Ochrona zdrowia	1,4	0,8	0,2
Pozostałe	0,1	0,1	0,2

## REGON

Podmioty gospodarki narodowej w rejestrze REGON w 2019 r.	Powiat	Gmina
<b>O G Ó Ł E M</b>	<b>7253</b>	<b>981</b>
w tym w sektorze: rolniczym	447	90
przemysłowym	863	119
budowlanym	1037	79
na 10 tys. ludności	874	1028
Osoby fizyczne prowadzące działalność gospodarczą na 10 tys. ludności	698	795

## MIESZKANIA

Mieszkania oddane do użytkowania	2018	2019
<b>O G Ó Ł E M</b>	<b>37</b>	<b>40</b>
w tym: indywidualne <sup>a</sup>	37	38
przeznaczone na sprzedaż lub wynajem <sup>b</sup>	-	2

<sup>a</sup> Przeznaczone na użytek własny inwestora. <sup>b</sup> Łącznie z budownictwem indywidualnym przeznaczonym na sprzedaż lub wynajem.

Zasoby mieszkaniowe	2018	2019
Mieszkania <sup>a</sup>	2636	2673
Przeciętna powierzchnia użytkowa <sup>a</sup> 1 mieszkania w m <sup>2</sup>	115	116
Liczba wypłaconych dodatków mieszkaniowych	28	11
Zaległości w opłatach za mieszkanie w zasobach gminnych w tys. zł	47,7 <sup>b</sup>	.
Liczba lokali socjalnych <sup>c</sup>	4	4

<sup>a</sup> Na podstawie bilansów zasobów mieszkaniowych. <sup>b</sup> Dane za okres od początku powstania zaległości do końca okresu sprawozdawczego. <sup>c</sup> W 2018 r. - stan w dniu 31 grudnia; w 2019 r. - stan w dniu 20 kwietnia.

Długość ścieżek rowerowych w 2019 r.: - km


Udział powierzchni objętej obowiązującymi miejscowymi planami zagospodarowania przestrzennego w powierzchni ogółem w 2019 r. wyniósł **1,9%**

## WYCHOWANIE I EDUKACJA

Żłobki	2017	2018	2019
Żłobki i kluby dziecięce	-	1	1
Dzieci przebywające w żłobkach i klubach dziecięcych (w ciągu roku)	-	16	44

Edukacja	2017/18	2018/19	2019/20
Placówki wychowania przedszkolnego	10	11	11
w tym przedszkola	4	5	5
Miejsca w przedszkolach	199	283	289
Dzieci w placówkach wychowania przedszkolnego	299	297	317
w tym w przedszkolach	190	208	218
Szkoły podstawowe	7	7	7
Uczniowie szkół podstawowych	493	584	596
Gimnazja	-	-	-
Uczniowie szkół gimnazjalnych	138	74	-
Liczba uczniów przypadająca na 1 oddział w szkołach:			
podstawowych	11	11	11
gimnazjalnych	15	15	-

### Ludność według wybranych grup wieku w 2019 r.

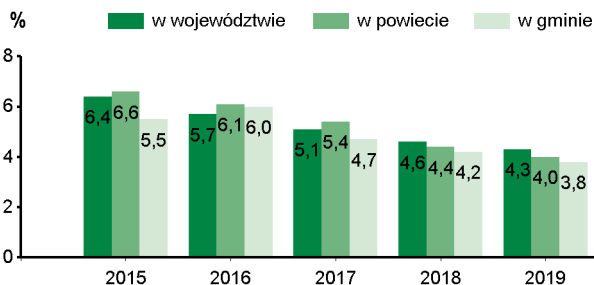


## OCHRONA ZDROWIA I POMOC SPOŁECZNA

2019	Powiat	Gmina
Przychodnie	24	1
Liczba osób przypadających na 1 przychodnię	3459	9546
Porady podstawowej opieki zdrowotnej udzielone na 1 mieszkańca	3,7	1,6

W 2019 r. wydatki w działach "Pomoc społeczna" i "Pozostałe zadania w zakresie polityki społecznej" wyniosły **1461,4** tys. zł

### Udział osób korzystających ze środowiskowej pomocy społecznej w ludności ogółem



Świadczenie wychowawcze RODZINA 500+ w 2019 r.	Powiat	Gmina
Przeciętna miesięczna liczba : rodzin pobierających świadczenie <sup>a</sup> dzieci, na które rodziny pobierają świadczenie:	6387	729
od 1 stycznia do 30 czerwca	9920	1101
od 1 lipca do 31 grudnia	14217	1751
Wyплаты świadczeń w tys. zł	75526,2	8706,4

a Dane dotyczą okresu od 1 stycznia do 30 czerwca.

W 2019 r. wydatki na przeciwdziałanie alkoholizmowi wyniosły **98** tys. zł

## KULTURA, SPORT

Biblioteki w 2019 r.	Powiat	Gmina
Biblioteki i filie	27	5
Czytelnice w bibliotekach publicznych	10968	1918
Wypożyczenia księgozbioru na 1 czytelnika w wol.	18	14

Instytucje kultury <sup>a</sup> w 2019 r.	Powiat	Gmina
Placówki	7	1
Imprezy	128	7
Uczestnicy imprez	29442	2000
Grupy artystyczne	39	1
Członkowie grup artystycznych	660	20
Koła/kluby/sekcje	43	-
Członkowie kół/klubów/sekcji	845	-

a Centra, domy i ośrodki kultury, kluby i świetlice.

Kluby sportowe w 2018 r.	Powiat	Gmina
Kluby	32	2
Członkowie	1432	150
Ćwiczący	1560	105
Trenerzy	45	4
Instruktorzy sportowi	15	1

## RYNEK PRACY

2019	Powiat	Gmina
Pracujący <sup>a</sup>	10565	1573
Bezrobotni zarejestrowani	691	81
w tym kobiety w %	62,4	54,3
Udział bezrobotnych zarejestrowanych w liczbie ludności w wieku produkcyjnym w %	1,4	1,4
Udział zarejestrowanych bezrobotnych kobiet w liczbie kobiet w wieku produkcyjnym w %	1,8	1,6

a Bez podmiotów gospodarczych o liczbie pracujących do 9 osób oraz gospodarstw indywidualnych w rolnictwie.

## ŚRODOWISKO

Leśnictwo w 2019 r.	
Powierzchnia lasów ogółem w ha	880
w tym lasy publiczne	821
w tym własność gminy	4
Lesistość w %	7,7

Gospodarka ściekowa i odpady w 2019 r.	
Oczyszczalnia ścieków	4
Ludność korzystająca z oczyszczalni ścieków	3796
Gromadzenie i wywóz nieczystości ciekłych:	
nieczystości ciekłe bytowe odebrane w m <sup>3</sup> (w ciągu roku)	5482,9
zbiorniki bezodpływowe	1316
oczyszczalnia przydomowe	247
Odpady komunalne zebrane w t (w ciągu roku)	1920
w tym z gospodarstw domowych	1689

Emisja zanieczyszczeń powietrza z zakładów szczególnie uciążliwych w 2019 r.	
Pyłowych w t	-
Gazowych w t	-

# GMINA WIEJSKA ŻELAZKÓW NA TLE GMIN POWIATU I WOJEWÓDZTWA W 2019 R.

Lokata gminy w powiecie

1

10

Lokata gminy w województwie

WYSZCZEGÓLNIENIE	Ludność na 1 km <sup>2</sup>		Kobiety na 100 mężczyzn <sup>a</sup>		Saldo migracji na 1000 ludności		Dochody własne budżetu gminy <sup>b</sup>				Wydatki budżetu gminy <sup>b</sup>				Dzieci w przedszkolach na 100 miejsc <sup>a</sup>		Przeciętna powierzchnia użytkowa 1 mieszkania w zasobach mieszkaniowych		Odsetek ludności korzystającej z instalacji			Podmioty gospodarki narodowej w rejestrze REGON na 10 tys. ludności		
							na 1 mieszkańca				wodociągowej			kanalizacyjnej					gazowej					
<b>ŻELAZKÓW (GM.WIEJSKA)</b>	<b>5</b>	<b>79</b>	<b>7</b>	<b>164</b>	<b>1</b>	<b>31</b>	<b>2</b>	<b>48</b>	<b>11</b>	<b>191</b>	<b>9</b>	<b>124</b>	<b>1</b>	<b>7</b>	<b>1</b>	<b>7</b>	<b>1</b>	<b>1</b>	<b>2</b>	<b>145</b>	<b>3</b>	<b>102</b>	<b>2</b>	<b>77</b>
BLIZANÓW (GM.WIEJSKA)	8	131	9	183	3	52	6	134	9	107	11	166	2	12	3	21	4	64	4	170	2	96	4	117
BRZEZINY (GM.WIEJSKA)	10	190	5	148	10	177	11	217	4	22	1	44	5	76	5	57	3	47	8	196	8	176	5	139
CEKÓW-KOLONIA (GM.WIEJSKA)	9	160	5	148	11	189	1	27	5	31	4	59	6	81	7	65	5	71	1	138	5	122	3	111
GODZIESZE WIELKIE (GM.WIEJSKA)	2	62	4	123	1	31	5	133	3	20	2	53	4	31	2	18	10	198	7	194	6	146	7	152
KOŹMINEK (GM.WIEJSKA)	4	76	2	62	4	83	7	167	8	83	5	88	10	143	8	73	2	15	6	190	7	157	6	150
LISKÓW (GM.WIEJSKA)	7	112	10	205	7	134	3	60	1	16	3	56	10	143	6	58	8	176	9	199	4	121	9	203
MYCIELIN (GM.WIEJSKA)	11	194	1	36	5	88	10	211	10	153	8	107	3	17	10	113	6	99	11	221	8	176	11	213
OPATÓWEK (GM.MIEJSKO-WIEJSKA)	1	52	7	164	6	92	4	63	2	19	7	102	9	128	4	24	9	186	5	176	1	56	1	56
STAWISZYN (GM.MIEJSKO-WIEJSKA)	2	62	10	205	8	136	8	176	7	73	10	157	8	116	11	142	7	155	3	148	8	176	8	166
SZCZYTNIKI (GM.WIEJSKA)	6	103	2	62	9	169	9	208	6	37	6	92	6	81	9	95	11	217	10	217	8	176	10	207



WIĘCEJ DANYCH: [Bank Danych Lokalnych bdl.stat.gov.pl](http://BankDanychLokalnych.bdl.stat.gov.pl)

a Najmniejsza wartość została oznaczona jako lokata 1, natomiast największa – jako ostatnia lokata spośród zestawionych jednostek.  
b Bez gmin mających również status miasta na prawach powiatu.