

# GMINA MIEJSKO-WIEJSKA CZERNIEJEWO POWIAT GNIEŹNIEŃSKI

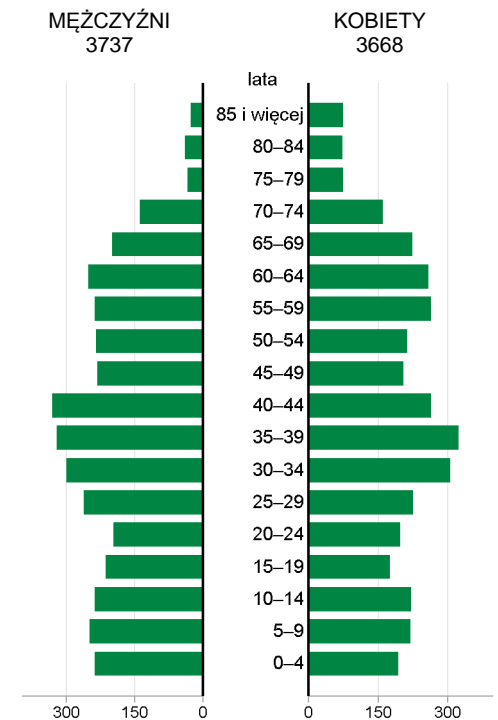
2019	Liczba	miejsowości	27
		sołectw	16
	Powierzchnia w km <sup>2</sup>		112

Wybrane dane statystyczne	2017	2018	2019	Powiat 2019
Ludność	7310	7359	7405	145418
Ludność na 1 km <sup>2</sup>	65	66	66	116
Kobiety na 100 mężczyzn	98	99	98	104
Ludność w wieku nieprodukcyjnym na 100 osób w wieku produkcyjnym	60,3	61,6	64,2	67,2
Dochody ogółem budżetu gminy na 1 mieszkańca w zł	4885	4833	5665	5103
Wydatki ogółem budżetu gminy na 1 mieszkańca w zł	5144	5175	5342	5139
Turystyczne obiekty noclegowe <sup>a</sup>	-	-	-	49
Mieszkania oddane do użytkowania na 10 tys. ludności	46	34	56	57
Pracujący <sup>b</sup> na 1000 ludności	139	156	148	198
Udział bezrobotnych zarejestrowanych w liczbie ludności w wieku produkcyjnym (w %)	2,9	2,2	1,6	2,1
Ludność – w % ogółu ludności – korzystająca z instalacji:				
wodociągowej	93,3	93,4	95,2	97,3
kanalizacyjnej	75,4	75,7	75,6	75,7
gazowej	7,2	8,7	10,3	51,5
Podmioty gospodarki narodowej w rejestrze REGON na 10 tys. ludności w wieku produkcyjnym	1382	1432	1479	1867

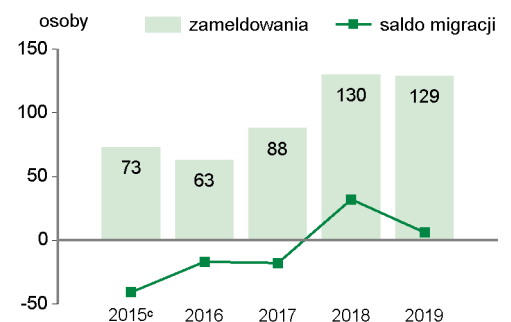
Wybrane dane demograficzne w 2019 r.	Powiat	Gmina	Powiat=100
Ludność	145418	7405	5,1
w tym kobiety	74258	3668	4,9
Urodzenia żywe	1600	92	5,8
Zgony	1398	67	4,8
Przyrost naturalny	202	25	.
Saldo migracji ogółem	-113	6	.
Ludność w wieku:			
przedprodukcyjnym	28953	1595	5,5
produkcyjnym	86950	4510	5,2
poprodukcyjnym	29515	1300	4,4

## LUDNOŚĆ

Ludność według płci i grup wieku w 2019 r.

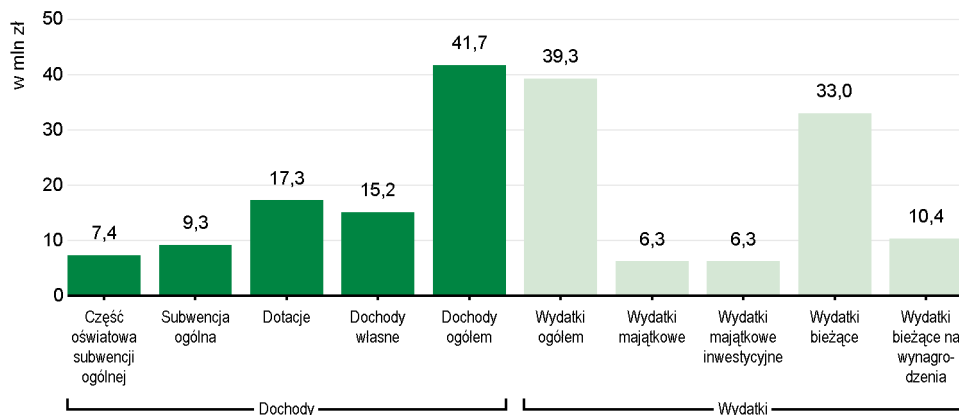


## Migracje ludności na pobyt stały



a Dane dotyczą obiektów posiadających 10 i więcej miejsc noclegowych. Stan w dniu 31 lipca. b Bez podmiotów gospodarczych o liczbie pracujących do 9 osób oraz gospodarstw indywidualnych w rolnictwie. c W przypadku migracji zagranicznych dane dotyczą 2014 r.

## Dochody i wydatki budżetu gminy według rodzajów w 2019 r.



## Środki w dochodach budżetu gminy na finansowanie i współfinansowanie programów i projektów unijnych w 2019 r.

**2,4  
mln zł**

W 2019 r. wydatki w dziale "Oświata i wychowanie" wyniosły **10459** tys. zł

Struktura dochodów budżetu gminy według działów	2017	2018	2019
<b>O G Ó Ł E M</b>	<b>100,0</b>	<b>100,0</b>	<b>100,0</b>
Rolnictwo i łowiectwo	1,5	1,4	1,4
Transport i łączność	2,1	0,1	2,7
Gospodarka mieszkaniowa	2,8	3,5	3,5
Administracja publiczna	0,8	0,5	0,4
Bezpieczeństwo publiczne i ochrona przeciwpożarowa	0,3	0,0	1,1
Różne rozliczenia	25,5	26,1	23,3
Oświata i wychowanie	3,4	2,9	4,1
Pomoc społeczna	8,2	1,8	1,2
Pozostałe zadania w zakresie polityki społecznej	-	-	-
Edukacyjna opieka wychowawcza	0,2	0,2	0,1
Rodzina	23,3	26,0	26,7
Gospodarka komunalna i ochrona środowiska	3,0	2,8	3,9
Kultura i ochrona dziedzictwa narodowego	0,1	0,1	0,1
Kultura fizyczna	-	6,9	5,0
Dochody od osób prawnych, od osób fizycznych i od innych jednostek nieposiadających osobowości prawnej	28,8	27,5	26,5
Pozostałe	-	0,2	0,0

Struktura wydatków budżetu gminy według działów	2017	2018	2019
<b>O G Ó Ł E M</b>	<b>100,0</b>	<b>100,0</b>	<b>100,0</b>
Rolnictwo i łowiectwo	1,4	1,4	1,6
Transport i łączność	4,9	10,8	2,7
Gospodarka mieszkaniowa	1,0	1,6	1,1
Administracja publiczna	9,6	10,0	9,0
Bezpieczeństwo publiczne i ochrona przeciwpożarowa	0,4	0,3	2,4
Różne rozliczenia	-	-	-
Oświata i wychowanie	26,1	27,4	26,6
Pomoc społeczna	10,4	5,1	3,9
Pozostałe zadania w zakresie polityki społecznej	-	-	-
Edukacyjna opieka wychowawcza	1,6	1,4	1,5
Rodzina	22,7	25,1	28,5
Gospodarka komunalna i ochrona środowiska	6,2	7,1	8,6
Kultura i ochrona dziedzictwa narodowego	2,7	2,7	3,4
Kultura fizyczna	12,2	6,0	9,8
Działalność usługowa	0,1	0,1	0,1
Ochrona zdrowia	0,2	0,4	0,2
Pozostałe	0,5	0,6	0,6

## REGON

Podmioty gospodarki narodowej w rejestrze REGON w 2019 r.	Powiat	Gmina
<b>O G Ó Ł E M</b>	<b>16231</b>	<b>667</b>
w tym w sektorze: rolniczym	326	38
przemysłowym	1487	64
budowlanym	2688	137
na 10 tys. ludności	1116	901
Osoby fizyczne prowadzące działalność gospodarczą na 10 tys. ludności	863	682

## MIESZKANIA

Mieszkania oddane do użytkowania	2018	2019
<b>O G Ó Ł E M</b>	<b>25</b>	<b>41</b>
w tym: indywidualne <sup>a</sup>	25	39
przeznaczone na sprzedaż lub wynajem <sup>b</sup>	-	2

<sup>a</sup> Przeznaczone na użytek własny inwestora. <sup>b</sup> Łącznie z budownictwem indywidualnym przeznaczonym na sprzedaż lub wynajem.

Zasoby mieszkaniowe	2018	2019
Mieszkania <sup>a</sup>	2257	2293
Przeciętna powierzchnia użytkowa <sup>a</sup> 1 mieszkania w m <sup>2</sup>	82	83
Liczba wypłaconych dodatków mieszkaniowych	517	445
Zaległości w opłatach za mieszkanie w zasobach gminnych w tys. zł	118,0 <sup>b</sup>	.
Liczba lokali socjalnych <sup>c</sup>	7	6

<sup>a</sup> Na podstawie bilansów zasobów mieszkaniowych. <sup>b</sup> Dane za okres od początku powstania zaległości do końca okresu sprawozdawczego. <sup>c</sup> W 2018 r. - stan w dniu 31 grudnia; w 2019 r. - stan w dniu 20 kwietnia.

Długość ścieżek rowerowych w 2019 r.: **15,1** km

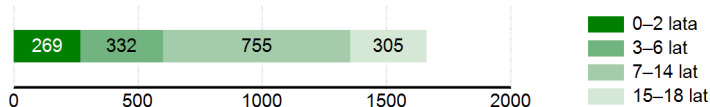
Udział powierzchni objętej obowiązującymi miejscowymi planami zagospodarowania przestrzennego w powierzchni ogółem w 2019 r. wyniósł **2,6%**

## WYCHOWANIE I EDUKACJA

Żłobki	2017	2018	2019
Żłobki i kluby dziecięce	-	1	1
Dzieci przebywające w żłobkach i klubach dziecięcych (w ciągu roku)	-	25	47

Edukacja	2017/18	2018/19	2019/20
Placówki wychowania przedszkolnego	2	2	2
w tym przedszkola	2	2	2
Miejsca w przedszkolach	305	310	309
Dzieci w placówkach wychowania przedszkolnego	283	295	300
w tym w przedszkolach	283	295	300
Szkoły podstawowe	2	2	2
Uczniowie szkół podstawowych	609	702	727
Gimnazja	-	-	-
Uczniowie szkół gimnazjalnych	134	60	-
Liczba uczniów przypadająca na 1 oddział w szkołach:			
podstawowych	20	21	21
gimnazjalnych	19	20	-

### Ludność według wybranych grup wieku w 2019 r.

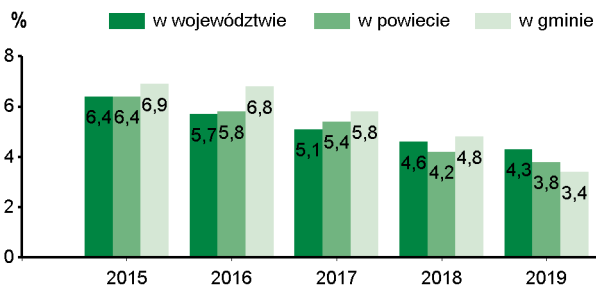


## OCHRONA ZDROWIA I POMOC SPOŁECZNA

2019	Powiat	Gmina
Przychodnie	62	4
Liczba osób przypadających na 1 przychodnię	2345	1851
Porady podstawowej opieki zdrowotnej udzielone na 1 mieszkańca	4,7	4,0

W 2019 r. wydatki w działach "Pomoc społeczna" i "Pozostałe zadania w zakresie polityki społecznej" wyniosły **1546,4** tys. zł

### Udział osób korzystających ze środowiskowej pomocy społecznej w ludności ogółem



Świadczenie wychowawcze RODZINA 500+ w 2019 r.	Powiat	Gmina
Przeciętna miesięczna liczba : rodzin pobierających świadczenie <sup>a</sup> dzieci, na które rodziny pobierają świadczenie:	10561	583
od 1 stycznia do 30 czerwca	15966	880
od 1 lipca do 31 grudnia	26402	1458
Wyплаты świadczeń w tys. zł	130105,2	7137,5

a Dane dotyczą okresu od 1 stycznia do 30 czerwca.

W 2019 r. wydatki na przeciwdziałanie alkoholizmowi wyniosły **63** tys. zł

## KULTURA, SPORT

Biblioteki w 2019 r.	Powiat	Gmina
Biblioteki i filie	19	2
Czytelnice w bibliotekach publicznych	19925	739
Wypożyczenia księgozbioru na 1 czytelnika w wol.	27	28

Instytucje kultury <sup>a</sup> w 2019 r.	Powiat	Gmina
Placówki	11	-
Imprezy	946	-
Uczestnicy imprez	80031	-
Grupy artystyczne	62	-
Członkowie grup artystycznych	742	-
Koła/kluby/sekcje	64	-
Członkowie kół/klubów/sekcji	1224	-

a Centra, domy i ośrodki kultury, kluby i świetlice.

Kluby sportowe w 2018 r.	Powiat	Gmina
Kluby	68	3
Członkowie	3539	188
Ćwiczący	3965	166
Trenerzy	111	4
Instruktorzy sportowi	71	2

## RYNEK PRACY

2019	Powiat	Gmina
Pracujący <sup>a</sup>	28784	1096
Bezrobotni zarejestrowani	1802	72
w tym kobiety w %	59,7	59,7
Udział bezrobotnych zarejestrowanych w liczbie ludności w wieku produkcyjnym w %	2,1	1,6
Udział zarejestrowanych bezrobotnych kobiet w liczbie kobiet w wieku produkcyjnym w %	2,7	2,1

a Bez podmiotów gospodarczych o liczbie pracujących do 9 osób oraz gospodarstw indywidualnych w rolnictwie.

## ŚRODOWISKO

Leśnictwo w 2019 r.	
Powierzchnia lasów ogółem w ha	3459
w tym lasy publiczne	3335
w tym własność gminy	0
Lesistość w %	30,9

Gospodarka ściekowa i odpady w 2019 r.	
Oczyszczalnia ścieków	1
Ludność korzystająca z oczyszczalni ścieków	5600
Gromadzenie i wywóz nieczystości ciekłych:	
nieczystości ciekłe bytowe odebrane w m <sup>3</sup> (w ciągu roku)	74739,6
zbiorniki bezodpływowe	485
oczyszczalnia przydomowe	76
Odpady komunalne zebrane w t (w ciągu roku)	2030
w tym z gospodarstw domowych	1683

Emisja zanieczyszczeń powietrza z zakładów szczególnie uciążliwych w 2019 r.	
Pyłowych w t	-
Gazowych w t	-

# GMINA MIEJSKO - WIEJSKA CZERNIEJEWO NA TLE GMIN POWIATU I WOJEWÓDZTWA W 2019 R.

Lokata gminy w powiecie

1

10

Lokata gminy w województwie

WYSZCZEGÓLNIENIE	Ludność na 1 km <sup>2</sup>		Kobiety na 100 mężczyzn <sup>a</sup>		Saldo migracji na 1000 ludności		Dochody własne budżetu gminy <sup>b</sup>				Wydatki budżetu gminy <sup>b</sup>		Dzieci w przedszkolach na 100 miejsc <sup>a</sup>		Przeciętna powierzchnia użytkowa 1 mieszkania w zasobach mieszkaniowych		Odsetek ludności korzystającej z instalacji			Podmioty gospodarki narodowej w rejestrze REGON na 10 tys. ludności				
							na 1 mieszkańca										wodociągowej	kanalizacyjnej	gazowej					
<b>CZERNIEJEWO (GM.MIEJSKO-WIEJSKA)</b>	<b>5</b>	<b>119</b>	<b>1</b>	<b>24</b>	<b>4</b>	<b>71</b>	<b>7</b>	<b>104</b>	<b>3</b>	<b>45</b>	<b>4</b>	<b>69</b>	<b>6</b>	<b>113</b>	<b>7</b>	<b>180</b>	<b>9</b>	<b>141</b>	<b>5</b>	<b>49</b>	<b>6</b>	<b>126</b>	<b>6</b>	<b>121</b>
GNIEZNO (GM.MIEJSKA)	1	6	10	213	7	145	3	78	5	60	5	96	10	169	10	225	7	93	2	27	1	9	1	26
GNIEZNO (GM.WIEJSKA)	4	112	5	95	1	9	2	74	6	88	3	66	5	112	1	54	10	211	10	212	3	62	2	37
KISZKOWO (GM.WIEJSKA)	9	183	2	62	5	97	5	95	7	124	7	105	8	117	5	165	2	15	3	31	5	117	7	127
KŁECKO (GM.MIEJSKO-WIEJSKA)	8	156	2	62	9	210	8	132	1	13	1	36	3	106	6	178	6	66	6	63	9	147	4	98
ŁUBOWO (GM.WIEJSKA)	6	145	8	123	2	16	1	70	2	17	2	47	7	115	2	63	2	15	1	8	2	32	3	75
MIELESZYN (GM.WIEJSKA)	10	201	8	123	8	164	10	181	9	142	9	172	1	14	4	127	2	15	8	110	10	160	9	152
NIECHANOWO (GM.WIEJSKA)	7	154	5	95	3	47	9	138	10	212	6	97	4	111	3	82	1	1	9	153	4	116	8	142
TRZEMESZNO (GM.MIEJSKO-WIEJSKA)	2	80	2	62	6	111	4	93	4	56	8	135	2	84	9	213	8	122	7	73	7	133	10	158
WITKOWO (GM.MIEJSKO-WIEJSKA)	3	97	5	95	10	213	6	103	8	141	10	209	9	153	8	205	5	49	4	41	8	144	5	103



WIĘCEJ DANYCH: [Bank Danych Lokalnych bdl.stat.gov.pl](http://bank.danych.gov.pl)

a Najmniejsza wartość została oznaczona jako lokata 1, natomiast największa – jako ostatnia lokata spośród zestawionych jednostek.  
b Bez gmin mających również status miasta na prawach powiatu.