

Dział XV. Transport Chapter XV. Transport

TABLE 1 (122). **SIĘĆ KOMUNIKACYJNA**
Stan w dniu 31 grudnia
TRANSPORT INFRASTRUCTURE
As of 31 December

WYSZCZEGÓLNIENIE	2015	2019	2020	2022	SPECIFICATION
	w km		in km		
Linie kolejowe eksploatowane ^a	1888	1889	1892	1892	Railways lines operated ^a
w tym zelektryfikowane	1262	1260	1266	1264	of which electrified
jednotorowe	734	730	733	735	single track
dwu- i więcej torowe	1154	1159	1159	1157	double and more track
na 100 km ² powierzchni ogólnej	6,3	6,3	6,3	6,3	per 100 km ² of total area
Drogi publiczne o twardej nawierzchni	28463,5	30211,0	30728,0	31444,6	Hard surface public roads
miejskie	5121,4	5416,0	5447,2	5961,6	urban
zamiejskie	23342,1	24795,0	25280,8	25483,0	non urban
w tym: ekspresowe	150,2	267,7	267,7	274,7	of which: expressways
autostrady	210,5	210,5	210,5	210,5	motorways
na 100 km ² powierzchni ogólnej	95,4	101,3	103,0	105,4	per 100 km ² of total area
Drogi rowerowe	1268,9	1963,8	2163,2	2531,4	Cycle tracks
na 100 km ² powierzchni ogólnej	4,25	6,58	7,25	8,49	per 100 km ² of total area

a Dane dotyczą sieci Polskie Koleje Państwowe (PKP) oraz innych podmiotów, będących zarządcami infrastruktury kolejowej.

Źródło: w zakresie dróg publicznych – dane Generalnej Dyrekcji Dróg Krajowych i Autostrad.

a Data concern rail network of Polskie Koleje Państwowe (PKP) as well as other entities which are managers of railway infrastructure.

Source: in regard to public roads – data of the General Directorate for National Roads and Motorways.

WYKRES 1 (80). **DROGI PUBLICZNE O TWARDEJ NAWIERZCHNI**
CHART 1 (80). **HARD SURFACE PUBLIC ROADS**

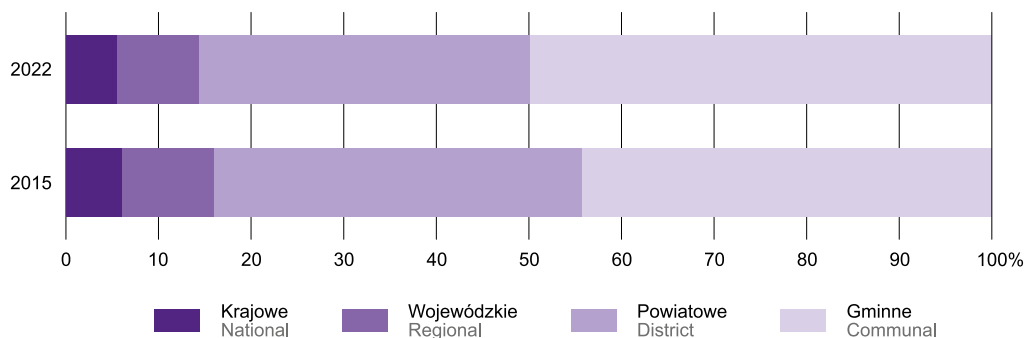


TABLE 2 (123). **POJAZDY SAMOCHODOWE I CIĄGNIKI ZAREJESTROWANE^{ab}**
Stan w dniu 31 grudnia
REGISTERED ROAD MOTOR VEHICLES AND TRACTORS^{ab}
As of 31 December

WYSZCZEGÓLNIENIE	2015	2019	2020	2022	SPECIFICATION
OGÓŁEM	2782183	3228239	3327748	3511051	TOTAL
w tym:					of which:
Samochody osobowe	2084773	2432709	2506177	2631565	Passenger cars
Autobusy	8135	9078	9249	9557	Buses
Samochody ciężarowe ^c	337790	359200	370047	390642	Lorries ^c
Ciągniki samochodowe i rolnicze	220652	245030	250434	267333	Road and agricultural tractors
Motocykle	133375	165056	173441	190956	Motorcycles

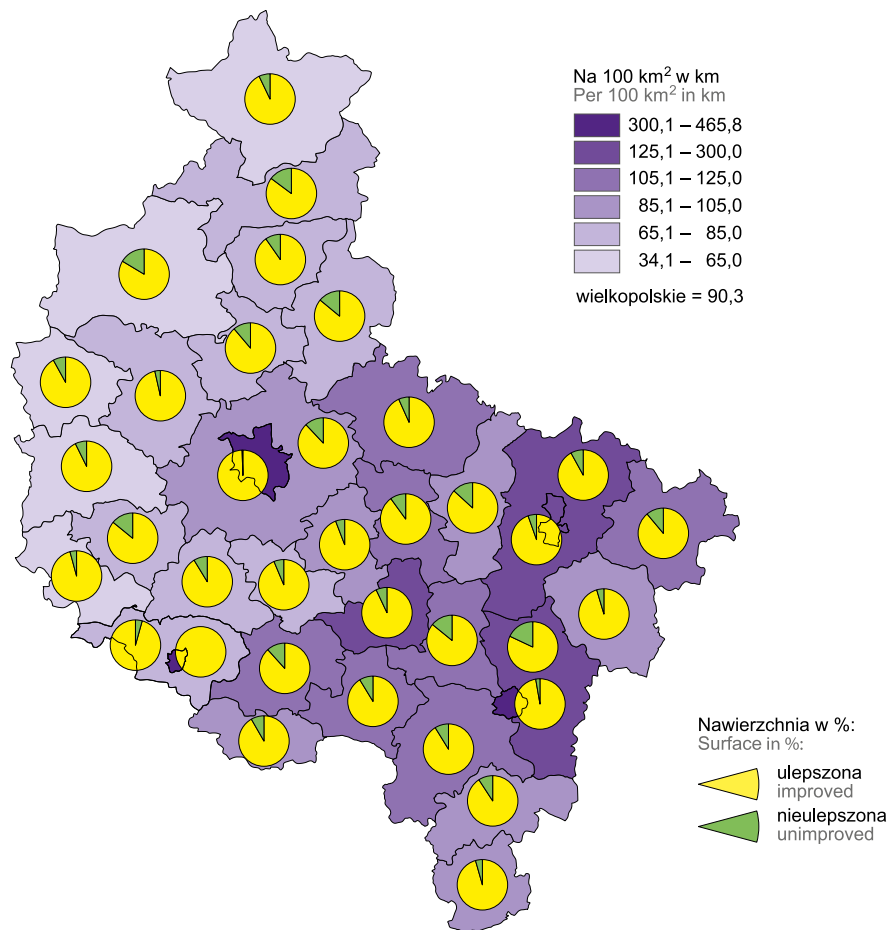
a Pojazdy zarejestrowane według Centralnej Ewidencji Pojazdów i Kierowców. b Łącznie z pojazdami posiadającymi pozwolenia czasowe (na okres 30 dni) wydane w końcu danego roku. c Łącznie z samochodami ciężarowo-osobowymi.

Źródło: dane Kancelarii Prezesa Rady Ministrów.

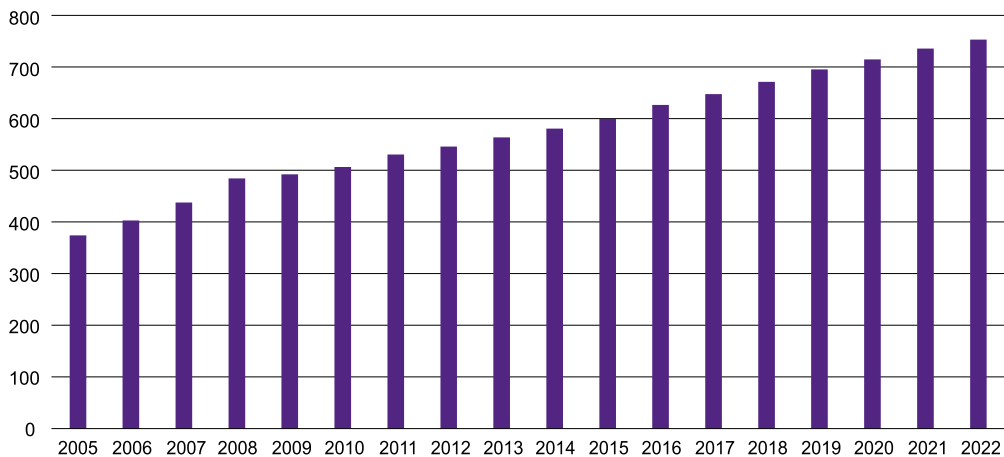
a Vehicles registered according to the Central Register of Vehicles and Drivers. b Including vehicles with temporary permission (for the period of 30 days) issued at the end of the given year. c Including vans.

Source: data of the Chancellery of the Prime Minister.

MAPA 1 (32). **DROGI GMINNE I POWIATOWE O TWARDEJ NAWIERZCHNI W 2022 R.**
 MAP 1 (32). **HARD SURFACE COMMUNAL AND DISTRICT ROADS IN 2022**



Samochody osobowe na 1000 ludności
 Passenger cars per 1000 population



TABL. 3 (124). LINIE REGULARNEJ KOMUNIKACJI AUTOBUSOWEJ^a

Stan w dniu 31 grudnia
REGULAR BUS TRANSPORT LINES^a
As of 31 December

WYSZCZEGÓLNIENIE	2015	2019	2020	2022	SPECIFICATION
Krajowe: liczba	1187	909	916	970	National: number
długość w km	50650	32319	32326	35110	length in km
dalekobieżne: liczba	21	3	2	–	regional: number
długość w km	6529	685	490	–	length in km
regionalne: liczba	158	85	99	113	regional: number
długość w km	12797	5541	5722	7766	length in km
podmiejskie: liczba	1002	821	815	857	suburban: number
długość w km	31262	26093	26114	27344	length in km
miejskie: liczba	6	–	–	–	urban: number
długość w km	62	–	–	–	length in km
Międzynarodowe: liczba	1	–	–	–	International: number
długość w km	995	–	–	–	length in km

a Przedsiębiorstwa o liczbie pracujących powyżej 9 osób prowadzące regularną komunikację w ruchu krajowym i międzynarodowym; bez przedsiębiorstw komunikacji miejskiej.

a Enterprises employing more than 9 persons, providing regular national and international transport; excluding urban transport services.

TABL. 4 (125). TRANSPORT SAMOCHODOWY ZAROBKOWY^a

ROAD TRANSPORT FOR HIRE OR REWARD^a

WYSZCZEGÓLNIENIE	2015	2019	2020	2022	SPECIFICATION
Komunikacja krajowa:					National transport:
Przewozy pasażerów ^b w tys. osób	32145,6	23651,3	11987,5	18213,3	Transport of passengers ^b in thousands
Średnia odległość przewozu 1 pasażera w km	34,3	29,2	29,2	28,7	Average transport distance per passenger in km
Komunikacja międzynarodowa:					International transport:
Przewozy pasażerów ^b w tys. osób	53,0	35,7	3,0	11,1	Transport of passengers ^b in thousands
Średnia odległość przewozu 1 pasażera w km	2143,6	1871,6	1421,9	1799,2	Average transport distance per passenger in km

a Dane dotyczą przedsiębiorstw o liczbie pracujących powyżej 9 osób. b Bez przewozów taborem komunikacji miejskiej (w tym taksówkami).

a Data concern enterprises employing more than 9 persons. b Excluding transports by urban road transport fleet (also by taxis).

TABL. 5 (126). KOMUNIKACJA MIEJSKA^a

Stan w dniu 31 grudnia
URBAN TRANSPORT^a
As of 31 December

WYSZCZEGÓLNIENIE	2015	2019	2020	2022	SPECIFICATION
Sieć komunikacyjna – linie w km	6025,7	7308	6885,0	6203,8	Transport network – lines in km
autobusowe	5782,0	7088	6689,7	6047,7	bus
tramwajowe	243,7	219	195,3	156,1	tram
Tabor:					Fleet of:
autobusy: w sztukach	849	987	977	977	buses: in units
liczba miejsc w tys.	87,6	99,5	97,4	95,4	number of seats in thousands
tramwaje: w sztukach	314	277	226	228	trams: in units
liczba miejsc w tys.	49,1	50,1	49,8	50,2	number of seats in thousands
Przewozy pasażerów ^b (w ciągu roku) w mln	279,8	309,2	200,2	269,7	Transport of passengers ^b (during the year) in millions

a Dane dotyczą przedsiębiorstw i zakładów komunikacji miejskiej, w których liczba pracujących przekracza 9 osób. b Dane szacunkowe.

a Data concern urban transport enterprises and companies, employing more than 9 persons. b Estimated data.

TABL. 6 (127). RUCH PASAŻERÓW W PORCIE LOTNICZYM IM. HENRYKA WIENIAWSKIEGO W POZNANIU
PASSENGER TRAFFIC AT POZNAŃ HENRYK WIENIAWSKI AIRPORT

WYSZCZEGÓLNIENIE	2015	2019	2020	2022	SPECIFICATION
	w tys. in thousands				
Pasażerowie przybyli ^a z portów:					Passengers arrivals ^a from airports:
krajowych	46,9	99,3	30,8	60,5	domestic
zagranicznych	685,0	1082,1	316,2	1033,9	foreign
Pasażerowie odprawieni ^b do portów:					Passengers departures ^b to airports:
krajowych	46,1	101,6	31,4	62,6	domestic
zagranicznych	705,8	1089,1	299,9	1045,4	foreign

a, b Pasażerowie, dla których port Poznań jest: a – portem zakończenia podróży rozpoczętej w porcie krajowym lub zagranicznym, b – portem rozpoczęcia podróży kończącej się w porcie krajowym lub zagranicznym.

a, b Passengers for whom the Poznań airport is: a – the final destination of a journey begun at a domestic or foreign airport, b – the port of departure for a journey terminating at a domestic or foreign airport.

TABL. 7 (128). PRZEŁADUNEK^a ŁADUNKÓW W PORCIE LOTNICZYM IM. HENRYKA WIENIAWSKIEGO W POZNANIU
CARGO LOADED AND UNLOADED^a AT POZNAŃ HENRYK WIENIAWSKI AIRPORT

WYSZCZEGÓLNIENIE	2015	2019	2020	2022	SPECIFICATION
	w tonach in tonnes				
Ładunki wyładowane z samolotów przybywających z portów:					Cargo unloaded from aircraft arriving from airports:
krajowych	202	20	9	13	domestic
zagranicznych	33	1119	1227	1145	foreign
Ładunki załadowane do samolotów odlatających do portów:					Cargo loaded into aircraft departing to airports:
krajowych	231	46	21	7	domestic
zagranicznych	21	1222	1381	1434	foreign

a W handlowych usługach lotniczych (przewozach lotniczych).

a In commercial air service (air transport).

TABL. 8 (129). WYPADKI DROGOWE^a I ICH OFIARY
ROAD TRAFFIC ACCIDENTS^a AND THEIR CASUALTIES

WYSZCZEGÓLNIENIE	2015	2019 ^b	2020 ^c	2022 ^d	SPECIFICATION
Wypadki	2196	3894	2822	2299	Accidents
Na 10 tys. pojazdów samochodowych i ciągników zarejestrowanych ^e	7,9	12,1	8,5	6,5	Per 10 thousand registered road motor vehicles and tractors ^e
Ofiary wypadków	2768	4845	3451	2831	Road traffic casualties
Śmiertelne	245	279	217	214	Fatalities
na 100 tys. ludności	7,1	8,0	6,2	6,1	per 100 thousand population
Ranni	2523	4566	3234	2617	Injured
na 100 tys. ludności	72,6	130,6	92,1	74,9	per 100 thousand population

a Zarejestrowane przez Policję. b–d Dane z Systemu Ewidencji Wypadków i Kolizji (SEWIK) według stanu na: b – 16 lutego 2020 r., c – 14 lutego 2021 r., d – 16 lutego 2023 r. e Pojazdy według stanu w dniu 31 grudnia; łącznie z pojazdami posiadającymi pozwolenia czasowe (na okres 30 dni) wydane w końcu roku.

Źródło: dane Komendy Głównej Policji.

a Registered by the Police. b–d Data from the Accident and Collision Register System as of: b – 16 February 2020, c – 14 February 2021, d – 16 February 2023. e Vehicles as of 31 December; including road vehicles with a temporary permission (for a period of 30 days) issued at the end of the year.

Source: data of the National Police Headquarters.

WYKRES 2 (81). WYPADKI DROGOWE I ICH OFIARY
CHART 2 (81). ROAD TRAFFIC ACCIDENTS AND THEIR CASUALTIES

