

Dział XIII. Leśnictwo i łowiectwo Chapter XIII. Forestry and hunting

TABL. 1 (107). **POWIERZCHNIA GRUNTÓW LEŚNYCH**

Stan w dniu 31 grudnia

FOREST LAND

As of 31 December

WYSZCZEGÓLNIENIE	2015	2019	2020	2022	SPECIFICATION
O G Ó Ł E M w ha	787933	789319	788846	788882	T O T A L in ha
Lasy	767846	769499	769021	769391	Forests
Publiczne	683700	684313	684731	686265	Public
własność Skarbu Państwa	670848	671309	671762	673222	owned by the State Treasury
w tym:					of which:
w zarządzie Lasów Państwowych	662006	662147	662567	664030	managed by the State Forests
parki narodowe	5130	5123	5125	5123	national parks
własność gmin	5718	5767	5722	5844	gmina owned
pozostałe	7135	7236	7247	7199	others
Prywatne	84146	85187	84290	83125	Private
Grunty związane z gospodarką leśną	20087	19820	19825	19491	Land connected with silviculture
LESISTOŚĆ w %	25,7	25,8	25,8	25,8	FOREST COVER in %
UDZIAŁ POWIERZCHNI GRUNTÓW LEŚNYCH W POWIERZCHNI ŁĄDOWEJ WOJEWÓDZTWA w %	26,8	26,9	26,8	26,9	SHARE OF FOREST LAND IN LAND AREA OF THE VOIVODSHIP in %

Uwaga do wykresów 1 i 2

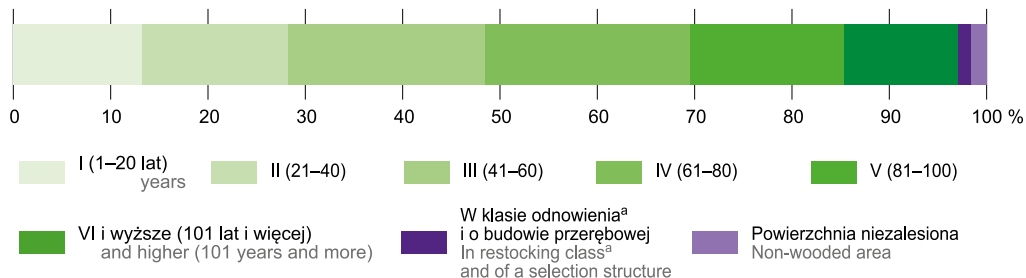
Dane opracowano na podstawie Wielkoobszarowej Inwentaryzacji Stanu Lasów przeprowadzonej w latach 2018–2022 przez Biuro Urządzania Lasu i Geodezji Leśnej.

Note to charts 1 and 2

Data prepared on the basis of the National Forest Inventory conducted in 2018–2022 by the Bureau for Forest Management and Geodesy.

WYKRES 1 (73). **POWIERZCHNIA LASÓW WEDŁUG KLAS WIEKU DRZEWOSTANÓW**

CHART 1 (73). **FOREST AREA BY AGE CLASSES OF TREE STANDS**

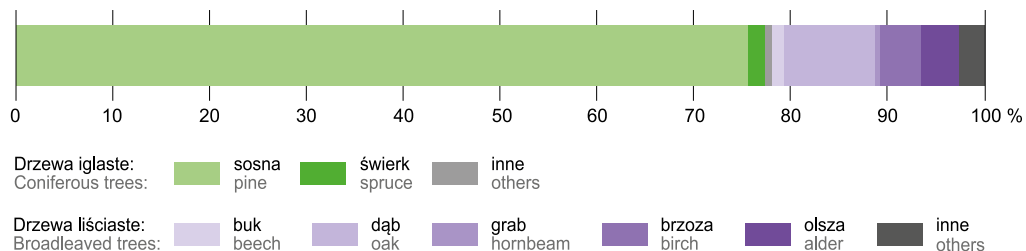


^a Łącznie z klasą do odnowienia.

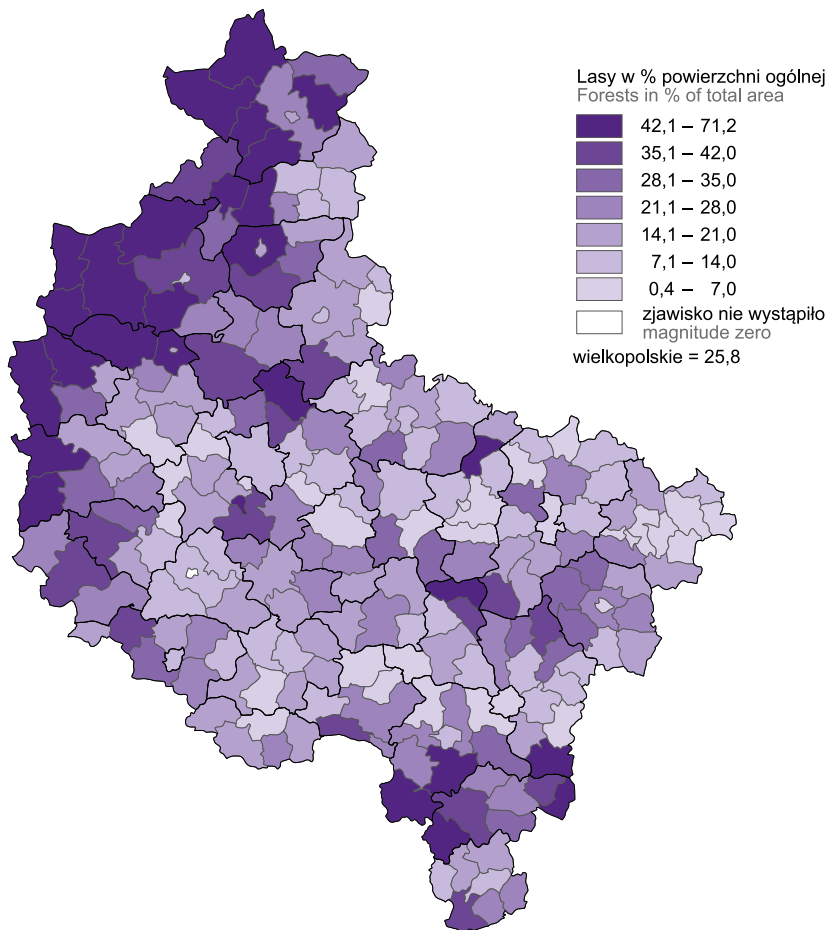
^a Including class for restocking.

WYKRES 2 (74). **POWIERZCHNIA LASÓW WEDŁUG GATUNKÓW PANUJĄCYCH (przeważających) W DRZEWOSTANIE**

CHART 2 (74). **FOREST AREA BY DOMINANT (prevailing) SPECIES IN TREE STANDS**

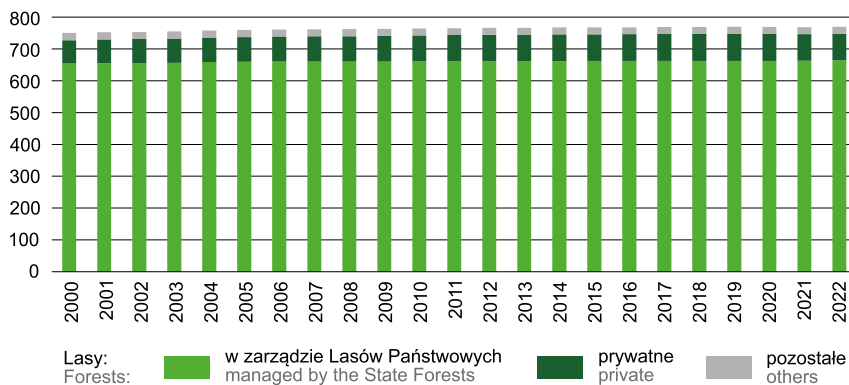


MAPA 1 (31). **LESISTOŚĆ W 2022 R.**
 MAP 1 (31). **FORESTS COVER IN 2022**



Powierzchnia lasów
 Forest area

tys. ha
 thousand ha



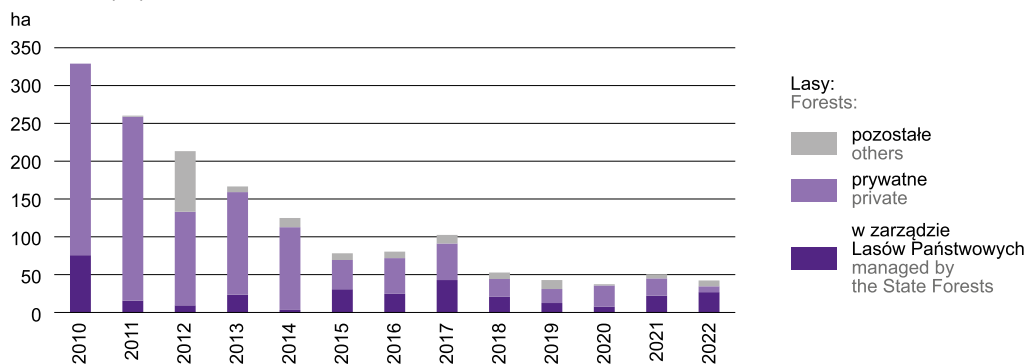
TABL. 2 (108). **ODNOWIENIA, ZALESIENIA I INNE PRACE HODOWLANE**
RENEWALS, AFFORESTATION AND OTHER SILVICULTURE OPERATIONS

WYSZCZEGÓLNIENIE	2015	2019	2020	2022				SPECIFICATION
				ogółem grand total	lasy publiczne public forests		lasy prywatne ^a private forests ^a	
					razem total	w tym własność Skarbu Państwa of which owned by the State Treasury		
w ha in ha								
Odnowienia i zalesienia	6104	6553	6754	6449	6355	6274	94	Renewals and afforestation
odnowienia	6026	6510	6716	6407	6321	6247	86	renewals
szuczne ^b	5372	5988	6089	5634	5551	5478	82	artificial ^b
naturalne	654	523	628	773	770	770	3	natural
zalesienia ^c	78	43	37	42	34	27	8	afforestation ^c
Poprawki i uzupełnienia	556	658	1220	617	592	573	25	Replantings and refillings
Pielęgnowanie lasu	31200	27840	27903	30789	29728	29290	1061	Forest tending
Powierzchnia objęta trzebieżami	47438	44168	38786	42919	39378	38713	3541	Area under thinning operations

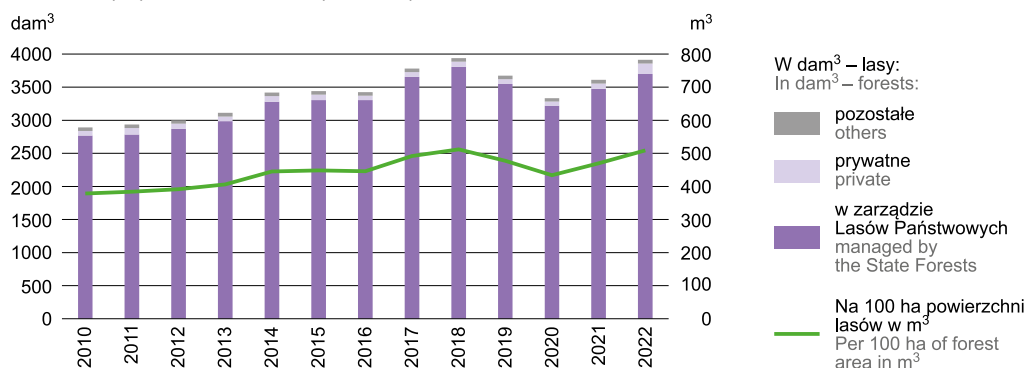
a Dane szacunkowe. b Łącznie z odnowieniami pod osłoną drzewostanów. c Użytków rolnych nieprzydatnych do produkcji rolnej i nieużytków określonych w miejscowym planie zagospodarowania przestrzennego lub decyzji o warunkach zabudowy i zagospodarowania terenu.

a Estimated data. b Including renewals under tree stand cover. c Agricultural land not suitable for agricultural production and wasteland designated for afforestation in a land development plan or a decision on building conditions and area development.

WYKRES 3 (75). **ZALESIENIA GRUNTÓW NIELEŚNYCH**
CHART 3 (75). AFFORESTATION OF NON-FOREST LAND



WYKRES 4 (76). **POZYSKANIE DREWNA (grubizny)^a**
CHART 4 (76). REMOVALS (of timber)^a



a Bez pozyskania drewna (grubizny) z zadrzewień; z wyłączeniem karpiny.

a Excluding (timber) removals from afforested areas; excluding stump wood.

TABL. 3 (109). **POZYSKANIE DREWNA^a**
REMOVALS^a

WYSZCZEGÓLNIENIE	2015	2019	2020	2022				SPECIFICATION
				ogółem grand total	lasy publiczne public forests		lasy prywatne private forests	
					razem total	w tym własność Skarbu Państwa of which owned by the State Treasury		
O G Ó Ł E M w dam³	3706,5	3966,3	3576,9	4221,5	4066,2	4007,8	155,3	T O T A L in dam³
Grubizna	3441,5	3672,4	3334,0	3913,7	3758,4	3707,1	155,3	Timber
Grubizna iglasta	2856,9	3090,8	2767,5	3342,9	3205,6	3163,4	137,3	Coniferous
w tym drewno wielkowymiarowe	917,8	977,6	910,0	1018,1	984,5	965,5	33,6	of which large-size wood
Grubizna liściasta	584,6	581,6	566,4	570,8	552,7	543,7	18,0	Non-coniferous
w tym drewno wielkowymiarowe	128,4	122,0	121,0	103,9	101,0	98,7	2,9	of which large-size wood
Drewno małowymia- rowe^b	265,0	293,9	242,9	307,8	307,8	300,7	-	Slash^b
Do przerobu przemy- słowego	69,3	62,7	44,6	35,2	35,2	35,2	-	Slash for industrial purposes
Opałowe	195,7	231,2	198,3	272,7	272,7	265,5	-	Firewood
GRUBIZNA NA 100 ha POWIERZCHNI LASÓW w m³	448,2	477,2	433,5	508,7	547,7	550,6	186,8	TIMBER PER 100 ha OF FOREST AREA in m³

a Bez pozyskania drewna (grubizny) z zadrzewień; z wyłączeniem karpiny. b Wyłącznie w lasach publicznych.

a Excluding removals (of timber) from afforested areas; excluding stump wood. b Solely in public forests.

TABL. 4 (110). **SKUP OWOCÓW I GRZYBÓW LEŚNYCH^a ORAZ ZWIERZNY ŁOWNEJ**
PROCUREMENT OF FOREST FRUITS AND MUSHROOMS^a AS WELL AS GAME
ANIMALS

WYSZCZEGÓLNIENIE	2015	2019	2020	2022		SPECIFICATION
	w tonach in tonnes			Polska=100 Poland=100		
Owoce leśne	198	475	1472	485	13,8	Forest fruit
Grzyby leśne	640	1064	549	991	28,3	Forest mushrooms
Zwierzyna łowna	1760	2331	1833	934	9,2	Game animals

a Dane dotyczą owoców i grzybów leśnych świeżych.

a Data concern fresh forest fruit and mushrooms.

TABL. 5 (111). **POŻARY W LASACH**
FOREST FIRES

WYSZCZEGÓLNIENIE	2015	2019	2020	2022	SPECIFICATION
Požary	837	753	463	913	Number of fires
w tym: podpalenia	215	193	139	221	of which: arson
nieostrożność dorosłych	398	353	187	425	negligence of adults
Powierzchnia lasów dotkniętych pożarami w ha	141,41	164,86	52,30	152,07	Area of forest burned in ha
w tym: podpalenia	34,90	66,78	21,04	37,64	of which: arson
nieostrożność dorosłych	60,54	63,02	18,30	64,10	negligence of adults
Przeciętna powierzchnia lasu objęta jednym pożarem w ha	0,17	0,22	0,11	0,17	Average forest area burned by fire in ha

Ź r ó d ł o: dane z Krajowego Systemu Informacji o Pożarach prowadzonego przez Instytut Badawczy Leśnictwa.

S o u r c e: data of the National Forest Fire Information System held by the Forest Research Institute.

TABL. 6 (112). KOŁA, CZŁONKOWIE ORAZ OBWODY ŁOWIECKIE POLSKIEGO ZWIĄZKU ŁOWIECKIEGO
Stan w dniu 31 marca
CLUBS, MEMBERS AND HUNTING DISTRICTS OF THE POLISH HUNTING ASSOCIATION
As of 31 March

WYSZCZEGÓLNIENIE	2015	2019	2020	2022	SPECIFICATION
Koła łowieckie:					Hunting clubs:
liczba ^a	255	259	273	278	number ^a
członkowie ^b	12114	12854	12947	13152	members ^b
Obwody łowieckie:					Hunting districts:
liczba	468	467	429	498	number
powierzchnia w tys. ha	2458,3	2463,2	2272,9	2961,2	area in thousand ha
w tym na gruntach leśnych	687,5	694,7	713,9	774,2	of which on forest land

a, b Dane grupowane według: a – siedziby koła łowieckiego, b – miejsca zamieszkania członka koła.

Źródło: dane Polskiego Związku Łowieckiego.

a, b Data grouped according to: a – the seat of a hunting club, b – a place of residence of a hunting club member.

Source: data of the Polish Hunting Association.

TABL. 7 (113). WYBRANE ZWIERZĘTA ŁOWNE^a
Stan w dniu 10 marca
SELECTED GAME SPECIES^a
As of 10 March

ZWIERZĘTA ŁOWNE	2015	2019	2020	2022	GAME SPECIES
W SZTUKACH IN HEADS					
Łosie	168	341	407	468	Moose
Daniele	8267	9515	9634	11222	Fallow deer
Muflony	275	578	677	728	Mouflons
W TYSIĄCACH SZTUK IN THOUSAND HEADS					
Jelenie	21,7	30,4	30,7	35,3	Deer
Sarny	96,3	95,3	98,0	108,1	Roe deer
Dziki	28,1	7,9	8,8	6,1	Wild boars
Lisy	20,2	19,7	19,9	21,3	Foxes
Zające	64,9	66,3	69,2	78,8	Hares
Bażanty	40,8	41,9	43,0	46,9	Pheasants
Kuropatwy	19,5	16,9	17,1	18,7	Partridges

a Dane szacunkowe.

Źródło: dane Dyrekcji Generalnej Lasów Państwowych, Polskiego Związku Łowieckiego oraz innych jednostek prowadzących ośrodki hodowli zwierzyzny.

a Estimated data.

Source: data of the General Directorate of the State Forests, the Polish Hunting Association and other units running game breeding centres.

TABL. 8 (114). ODSTRZAŁ WYBRANYCH ZWIERZĄT ŁOWNYCH^a
SHOOTING OF SELECTED GAME SPECIES^a

ZWIERZĘTA ŁOWNE	2015/16	2019/20	2020/21	2022/23	GAME SPECIES
	w szt. in heads				
Daniele	3235	3097	3812	4237	Fallow deer
Jelenie	9795	10560	11361	12862	Deer
Sarny	23581	19601	20157	21323	Roe deer
Dziki	37515	43004	31270	20086	Wild boars
Lisy	20989	19549	21413	20275	Foxes
Zające	617	402	96	396	Hares
Bażanty	14348	8030	5450	2879	Pheasants
Kuropatwy	60	152	266	105	Partridges

a W łowieckim roku gospodarczym liczonym od 1 kwietnia danego roku do 31 marca roku następnego.

Źródło: dane Dyrekcji Generalnej Lasów Państwowych, Polskiego Związku Łowieckiego oraz innych jednostek prowadzących ośrodki hodowli zwierzyzny.

a In a hunting economic year defined from 1 April of a given year to 31 March of the following year.

Source: data of the General Directorate of the State Forests, the Polish Hunting Association and other units running game breeding centres.