

# POWIAT POZNAŃSKI W 2021 R.

Wybrane dane statystyczne	2019	2020	2021
Powierzchnia w km <sup>2</sup>	1900	1900	1900
Ludność	399272	406590	436473
Ludność na 1 km <sup>2</sup>	210	214	230
Kobiety na 100 mężczyzn	105	105	105
Ludność w wieku:			
przedprodukcyjnym	91689	94256	102619
produkcyjnym	242339	244857	261947
poprodukcyjnym	65244	67477	71907
Urodzenia żywe	5014	4942	4786
Zgony	2949	3341	3760
Przyrost naturalny	2065	1601	1026
Pracujący <sup>a</sup>	132088	134395	141658
Bezrobotni zarejestrowani ogółem	2152	4012	3338
Mieszkania oddane do użytkowania	4888	4653	6201
Przeciętna powierzchnia użytkowa mieszkania oddanego do użytkowania w m <sup>2</sup>	103,3	99,8	101,4
Dochody ogółem budżetów jednostek samorządu terytorialnego na 1 mieszkańca w zł	6100	6724	6955
Wydatki ogółem budżetów jednostek samorządu terytorialnego na 1 mieszkańca w zł	6172	6565	6471



Powiat obejmuje  
**6,4%** powierzchni województwa.



Powiat zamieszkuje  
**12,5%** ludności województwa.



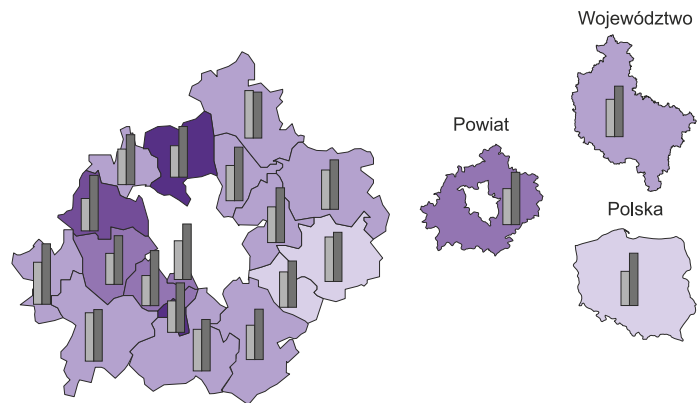
Pracujący<sup>a</sup> w powiecie stanowią  
**13,9%** pracujących w województwie,  
a zarejestrowani bezrobotni **6,7%**.



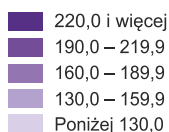
W powiecie oddano do użytkowania  
**22,9%** ogółu mieszkań  
w województwie.

Powiat na tle kraju oraz województwa w 2021 r.	Polska	Woje- wództwo	Powiat
Ludność na 1 km <sup>2</sup>	121	117	230
Ludność w wieku nieprodukcyjnym na 100 osób w wieku produkcyjnym	69,3	68,4	66,6
Przyrost naturalny na 1000 ludności	-4,9	-2,7	2,4
Liczba pracujących kobiet na 100 pracujących mężczyzn	101,0	94,9	77,2
Mieszkania w zasobach mieszkaniowych na 1000 ludności	402	375	342
Mieszkania oddane do użytkowania na 1000 ludności	6,2	7,7	14,3
Podmioty w rejestrze REGON na 10 tys. ludności w wieku produkcyjnym	1275,8	1364,1	1638,2

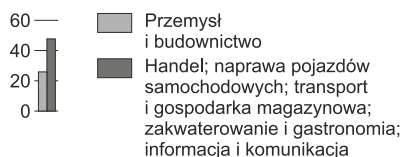
## PODMIOTY GOSPODARKI NARODOWEJ W REJESTRZE REGON W 2021 R.



Podmioty  
na 1000 ludności



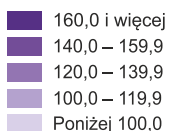
Podmioty według rodzaju działalności  
w % podmiotów ogółem



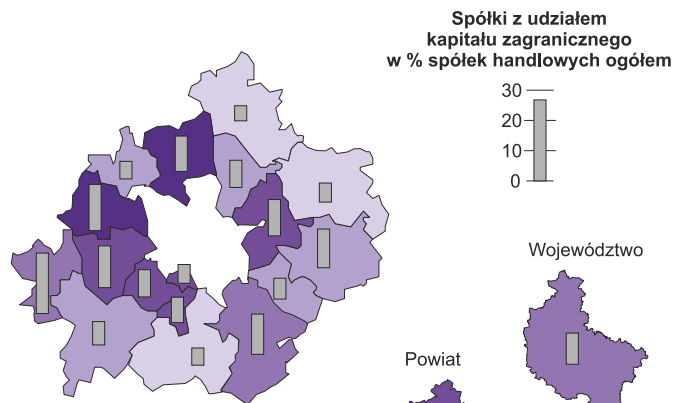
## OSOBY FIZYCZNE PROWADZĄCE DZIAŁALNOŚĆ GOSPODARCZĄ W 2021 R.



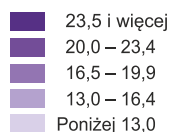
Na 1000 ludności



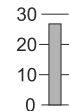
## SPÓŁKI HANDLOWE W 2021 R.



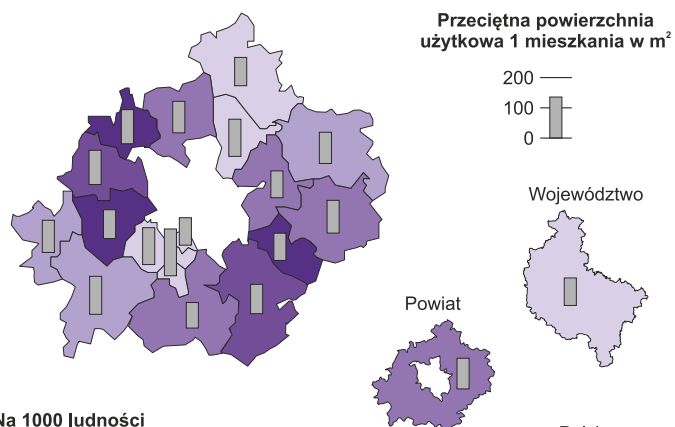
Spółki handlowe  
na 1000 ludności



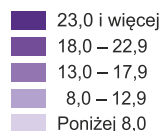
Spółki z udziałem  
kapitału zagranicznego  
w % spółek handlowych ogółem



## MIESZKANIA ODDANE DO UŻYTKOWANIA W 2021 R.



Na 1000 ludności




Przeciętna powierzchnia  
użytkowa 1 mieszkania w m<sup>2</sup>



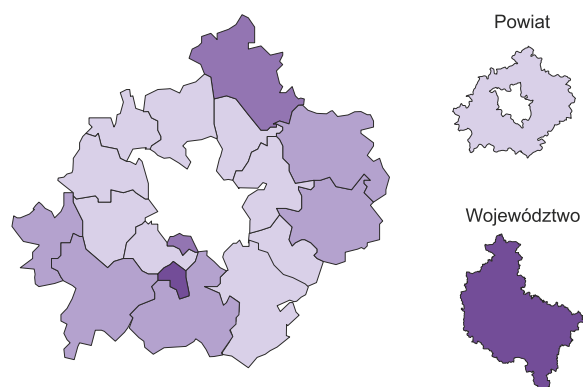
## PRACUJĄCY<sup>a</sup> W 2021 R.



Na 1000 ludności



## BEZROBOTNI ZAREJESTROWANI W 2021 R.

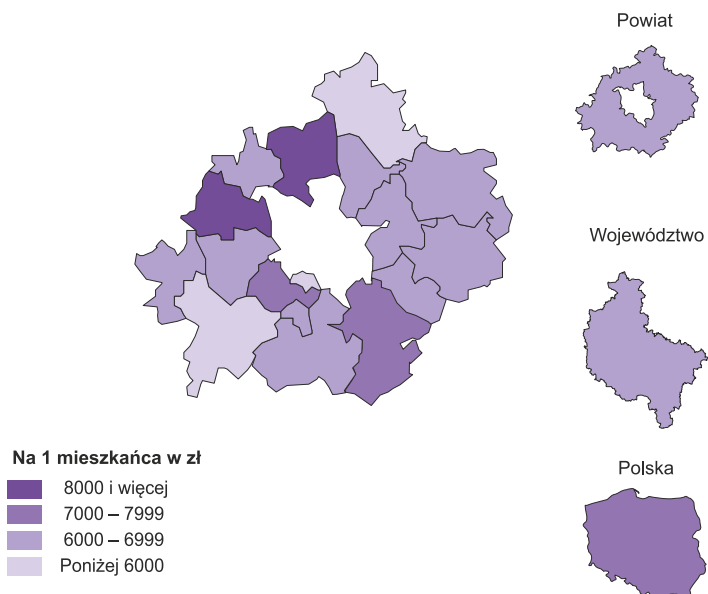


W % ludności w wieku  
produkcyjnym

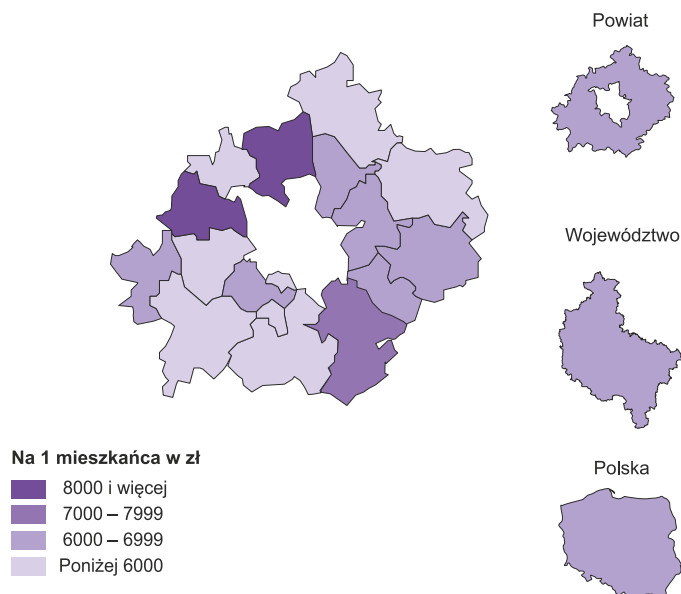


<sup>a</sup> Dane dotyczą podmiotów gospodarczych, w których liczba pracujących przekracza 9; bez pracujących w rolnictwie indywidualnym.

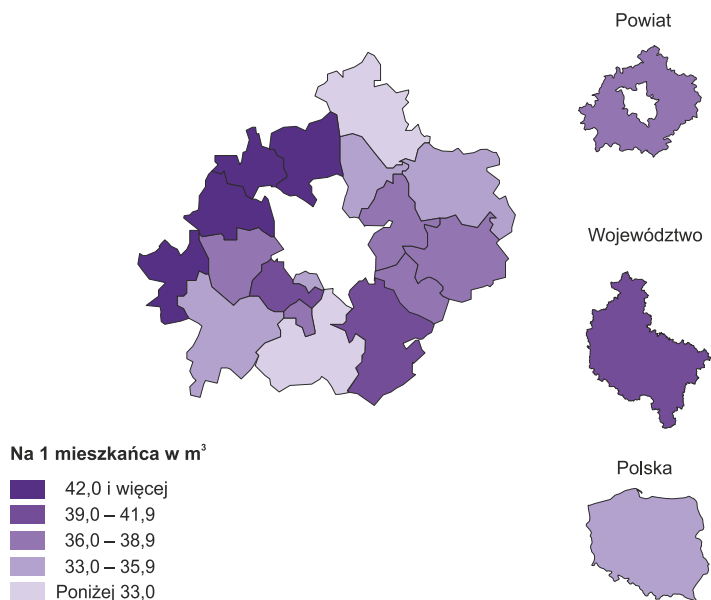
## DOCHODY BUDŻETÓW GMIN I MIAST NA PRAWACH POWIATU W 2021 R.



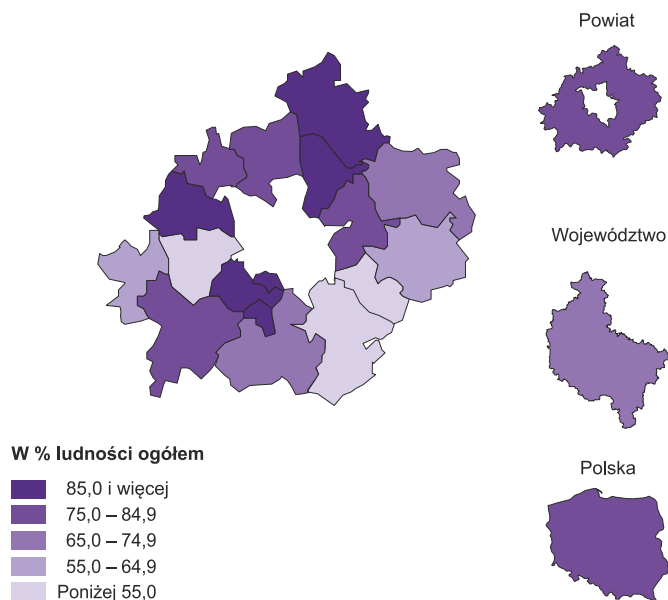
## WYDATKI BUDŻETÓW GMIN I MIAST NA PRAWACH POWIATU W 2021 R.



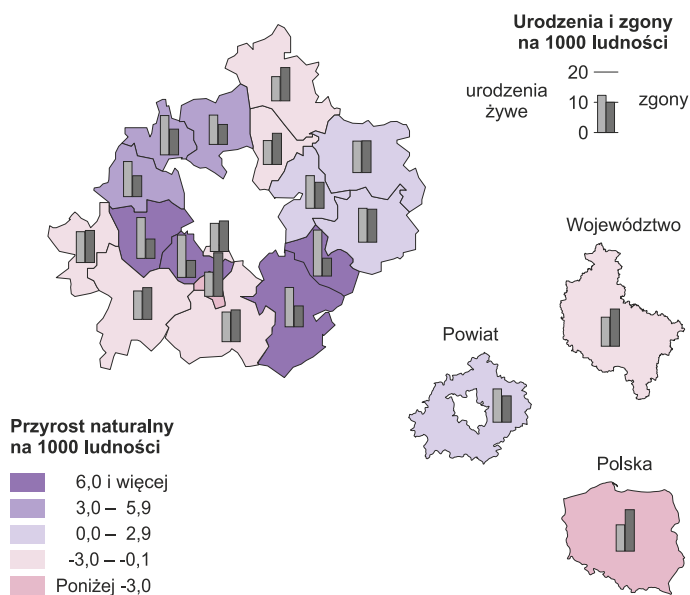
## ZUŻYCIE WODY Z WODOCIĄGÓW W GOSPODARSTWACH DOMOWYCH W 2021 R.



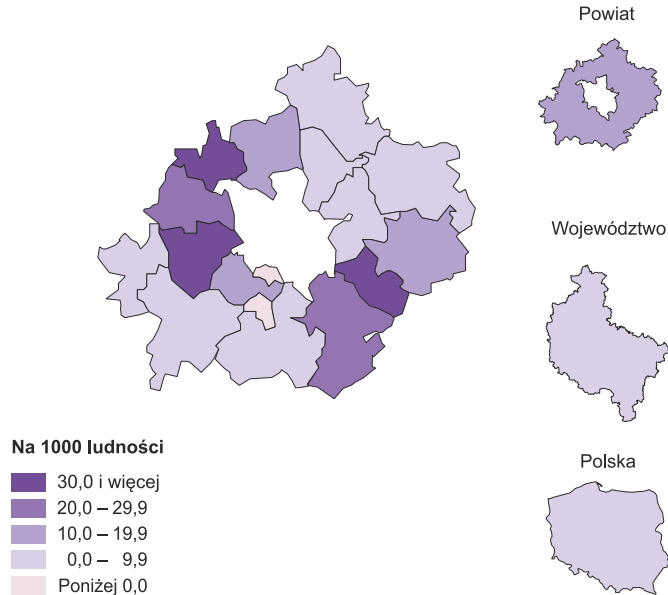
## LUDNOŚĆ OBSŁUGIWANA PRZEZ OCZYSZCZALNIE ŚCIEKÓW W 2021 R.



## RUCH NATURALNY LUDNOŚCI W 2021 R.



## SALDO MIGRACJI NA POBYT STAŁY W 2021 R.



## WYBRANE DANE O GMINACH POWIATU POZNAŃSKIEGO W 2021 R.

WYSZCZEGÓLNIENIE	Powierzchnia w km <sup>2</sup>	Ludność	Ludność na 1 km <sup>2</sup>	Przyrost naturalny na 1000 ludności	Saldo migracji na pobyt stały na 1000 ludności	Ludność w wieku nieprodukcyjnym na 100 osób w wieku produkcyjnym	Pracujący <sup>a</sup>	Bezrobotni zarejestrowani	Bezrobotni zarejestrowani w % ludności w wieku produkcyjnym	Podmioty gospodarki narodowej w rejestrze REGON	Budżety gmin i miast na 1 mieszkańca w zł		Ludność korzystająca z oczyszczalni ścieków w % ludności ogółem	Mieszkania oddane do użytkowania
											dochody	wydatki		
<b>Województwo wielkopolskie</b>	29827	3500030	117	-2,7	0,6	68,4	1015954	49850	2,4	477444	6897	6564	73,9	27095
<b>Powiat poznański</b>	1900	436473	230	2,4	13,3	66,6	141658	3338	1,3	71502	6955	6471	76,8	6201
Buk	91	12751	141	-0,5	6,6	66,7	3854	104	1,4	2015	6458	6974	59,8	115
Czerwonak	82	27863	338	-2,4	2,7	68,3	7709	222	1,3	3901	6441	6130	86,7	200
Dopiewo	108	33821	313	7,0	31,7	66,4	5442	196	1,0	5773	6648	5882	53,3	891
Kleszczewo	74	10880	146	9,2	37,2	62,2	1441	64	1,0	1347	6919	6326	47,1	314
Komorniki	66	35993	542	8,4	12,4	64,0	19488	213	1,0	6136	7342	6292	98,3	276
Kostrzyn	155	19586	127	0,3	12,7	65,6	4435	180	1,5	2470	6450	6002	62,3	270
Kórnik	186	34599	186	6,1	26,6	63,9	15703	234	1,1	5526	7938	7417	49,1	704
Luboń	14	32922	2437	-0,7	-3,0	65,4	4567	315	1,6	5581	5699	5325	89,5	194
Mosina	171	34942	204	-0,7	8,7	69,0	5330	316	1,5	5247	6053	5665	67,0	460
Murowana Goślina	172	16873	98	-3,0	2,3	63,5	3302	172	1,7	2553	5399	5114	95,5	131
Pobiedziska	190	21038	111	0,0	9,0	67,1	3758	187	1,5	2940	6489	5919	73,1	221
Puszczykowo	16	9408	574	-6,3	-0,5	80,4	1544	100	1,9	2142	6822	5768	93,2	28
Rokietnica	79	22821	288	4,5	32,1	64,6	2571	154	1,1	3511	6078	5788	78,5	521
Stęszew	175	15439	88	-1,2	5,3	66,0	4668	128	1,4	2117	5965	5190	78,8	152
Suchy Las	116	20108	173	3,1	10,3	71,1	9075	140	1,2	4666	9875	9122	78,3	335
Swarzędz	102	55612	546	2,1	7,7	65,7	17633	418	1,2	8752	6590	6549	83,6	739
Tarnowo Podgórne	102	31817	313	4,8	22,0	70,7	31138	195	1,0	6825	10164	9421	95,1	650

<sup>a</sup> Dane dotyczą podmiotów gospodarczych, w których liczba pracujących przekracza 9; bez pracujących w rolnictwie indywidualnym.

Ze względu na charakter publikacji pominięto wyjaśnienia, szczegółowe uwagi i notki dotyczące metodyki, źródeł informacji itp. zamieszczane w innych publikacjach Urzędu Statystycznego w Poznaniu.

Z uwagi na elektroniczną technikę przetwarzania danych, w niektórych przypadkach sumy składników mogą się różnić od podanych wielkości „ogółem”. Niektóre informacje za ostatni rok zostały podane na podstawie danych nieostatecznych i mogą ulec zmianie w następnych publikacjach.

**WIĘCEJ DANYCH**

Bank Danych Lokalnych: [bdl.stat.gov.pl](http://bdl.stat.gov.pl)



Urząd Statystyczny  
w Poznaniu

60-624 Poznań,  
ul. Wojska Polskiego 27/29



tel.: 61 279 82 00  
fax: 61 279 81 00



<https://poznan.stat.gov.pl>  
e-mail: [SekretariatUSPOZ@stat.gov.pl](mailto:SekretariatUSPOZ@stat.gov.pl)