



URZĄD STATYSTYCZNY W POZNANIU
STATISTICAL OFFICE IN POZNAŃ

**WOJEWÓDZTWO
WIELKOPOLSKIE**

**PODREGIONY
POWIATY
GMINY**

2016

**SUBREGIONS
POWIATS
GMINAS**

**WIELKOPOLSKIE
VOIVODSHIP**

POZNAŃ 2016

KOMITET REDAKCYJNY URZĘDU STATYSTYCZNEGO *EDITORIAL BOARD OF STATISTICAL OFFICE*
W POZNANIU *IN POZNAŃ*

PRZEWODNICZĄCY *PRESIDENT*
Jacek Kowalewski

REDAKTOR GŁÓWNY *EDITOR IN CHIEF*
Tomasz Klimanek

CZŁONKOWIE *MEMBERS*
Danuta Brzozowska, Małgorzata Gniot, Piotr Jastrzębski, Jolanta Konieczna, Ewa Kowalka,
Kazimierz Kruska, Arleta Olbrot-Brzezińska, Artur Owczarkowski, Dorota Stachowiak

SEKRETARZ *SECRETARY*
Emilia Bogacka

Publikacja przygotowana w Dziale Opracowań Zbiorczych *Publication was prepared in Division of Aggregate Studies*
w Wielkopolskim Ośrodku Badań Regionalnych *in Regional Surveys Centre of Wielkopolska*
przez Zespół w składzie: *by group consisting of:*
Agnieszka Bieniek, Emilia Bogacka, Hanna Cieślińska, Urszula Kędzior, Marta Kowalczyk,
Ewa Kowalka, Katarzyna Pięta, Maciej Pilarski, Ewelina Żelobowska

PROJEKT OKŁADKI *COVER DESIGN*
Lidia Motrenko-Makuch

Prosimy o podanie źródła przy publikowaniu danych Urzędu *When publishing data of Statistical Office*
Statystycznego *– please indicate source*

ISSN 1733-0572

Publikacja dostępna na CD *Publication available on CD-ROM*
oraz w Internecie – <http://poznan.stat.gov.pl> *and at website – http://poznan.stat.gov.pl*

DRUK *PRINTING*
Zakład Wydawnictw Statystycznych *Statistical Publishing Establishment*
Warszawa *Warsaw*
Nakład 170 egz. *Edition 170 copies*

PRZEDMOWA

Urząd Statystyczny w Poznaniu przekazuje Państwu najnowszą edycję publikacji *Województwo Wielkopolskie. Podregiony – Powiaty – Gminy*. Z liczbowej charakterystyki jednostek podziału terytorialnego tworzących województwo wielkopolskiego wyłania się obraz aktualnej sytuacji społeczno-gospodarczej regionu. W bieżącym, siedemnastym już wydaniu niniejszej publikacji, statystyczny opis wielkopolskich gmin, powiatów i podregionów dotyczy roku 2015.

Zarówno pod względem konstrukcji, jak i zawartości merytorycznej, tegoroczne wydanie nie różni się od poprzedniej edycji. Publikację otwierają tablice przeglądowe, które przedstawiają wybrane dane o województwie, dostarczają też informacji o pozycji, jaką w określonych dziedzinach zajmują poszczególne powiaty i podregiony. Zasadniczą część opracowania stanowią tablice dziedzinowe, zgrupowane w 16 działach tematycznych, prezentujące bieżące wyniki w możliwie najszerszym ujęciu przestrzennym.

Przekazując Państwu publikację *Województwo Wielkopolskie 2016. Podregiony – Powiaty – Gminy*, wierzę, że jak co roku stanie się ona źródłem wiedzy o wewnętrznym zróżnicowaniu województwa wielkopolskiego, o sytuacji społeczno-gospodarczej tworzących je gmin, powiatów i podregionów oraz wkładu poszczególnych jednostek w tworzenie wielowymiarowego obrazu tego regionu.

Dyrektor
Urzędu Statystycznego w Poznaniu



dr Jacek Kowalewski

PREFACE

The Statistical Office in Poznań presents the latest edition of the publication entitled Wielkopolskie Voivodship. Subregions – Powiats – Gminas. The figures and statistics relating to the territorial units which constitute the voivodship provide a quantitative picture of the current socio-economic situation of the region. The 17th edition of this publication contains statistics about the gminas, powiats and subregions of Wielkopolskie Voivodship for 2015.

In terms of structure and content, this edition does not differ from the previous one. It starts with tables presenting selected data about the voivodship, with information about how particular powiats and subregions rank in different categories. The main part of the publication consists of thematic tables, grouped into 16 areas, which show the spatial dimension of current statistics in the most comprehensive manner.

Recommending the statistical abstract Wielkopolskie Voivodship 2016. Subregions – Powiats – Gminas, I hope it will be a valuable source information about the internal variation within the voivodship, about the socio-economic situation of individual gminas, powiats and subregions and their specific contributions to the overall, multifaceted picture of this region.

Director
of the Statistical Office in Poznań



Jacek Kowalewski, PhD

SPIS RZECZY**CONTENTS**

		Str. Page
Przedmowa	Preface	3, 4
Spis tablic	List of tables	6–10
Spis wykresów	List of graphs	11
Objaśnienia znaków umownych	Symbols	12
Skróty	Abbreviations	12–13
Uwagi ogólne	General notes	14–17

TABLICE PRZEGLĄDOWE**REVIEW TABLES**

I. Ważniejsze dane o województwie.....	<i>Major data on voivodship</i>	18–35
II. Wybrane dane o podregionach (NTS 3) i powiatach (NTS 4).....	<i>Selected data by subregions (NUTS 3) and powiats (NUTS 4)</i>	36–59

DZIAŁY**CHAPTERS**

I. Stan i ochrona środowiska.....	<i>Environmental protection</i>	60–86
II. Podział administracyjny i samorząd terytorialny.....	<i>Administrative division and local government</i>	87–101
III. Bezpieczeństwo publiczne.....	<i>Public safety</i>	102–105
IV. Ludność.....	<i>Population</i>	106–159
V. Rynek pracy. Wynagrodzenia.....	<i>Labour market. Wages and salaries</i>	160–209
VI. Infrastruktura komunalna. Mieszkania.....	<i>Municipal infrastructure. Dwellings</i>	210–263
VII. Edukacja i wychowanie.....	<i>Education</i>	264–322
VIII. Ochrona zdrowia i pomoc społeczna.....	<i>Health care and social welfare</i>	323–336
IX. Kultura. Turystyka. Sport.....	<i>Culture. Tourism. Sport</i>	337–354
X. Leśnictwo.....	<i>Forestry</i>	355–390
XI. Transport.....	<i>Transport</i>	391–396
XII. Handel – targowiska.....	<i>Trade – marketplaces</i>	397–399
XIII. Finanse publiczne.....	<i>Public finance</i>	400–459
XIV. Inwestycje. Środki trwałe.....	<i>Investments. Fixed assets</i>	460–465
XV. Rachunki regionalne.....	<i>Regional accounts</i>	466–469
XVI. Podmioty gospodarki narodowej.....	<i>Entities of the national economy</i>	470–503

SPIS TABLIC

LIST OF TABLES

		Tabl. Table	Str. Page
DZIAŁ I. STAN I OCHRONA ŚRODOWISKA	CHAPTER I. ENVIRONMENTAL PROTECTION		
Uwagi ogólne	General notes	x	60
Pobór wody na potrzeby gospodarki narodowej i ludności w 2015 r.	Water withdrawal for needs of the national economy and population in 2015	1	65
Powierzchnia i pobór wody do nawodnień w rolnictwie i leśnictwie oraz napełniania stawów rybnych w 2015 r.	Area and water withdrawal for irrigation in agriculture and forestry as well as water for filling fish ponds in 2015	2	67
Zużycie wody na potrzeby gospodarki narodowej i ludności w 2015 r.	Water consumption for needs of the national economy and population in 2015	3	69
Ścieki przemysłowe i komunalne oraz ludność korzystająca z oczyszczalni ścieków w 2015 r.	Industrial and municipal wastewater and population connected to wastewater treatment plants in 2015	4	71
Oczyszczalnie ścieków w 2015 r.	Wastewater treatment plants in 2015	5	73
Emisja i redukcja zanieczyszczeń powietrza w 2015 r.	Emission and reduction of air pollutants in 2015	6	75
Ochrona przyrody i krajobrazu w 2015 r.	Nature and landscape protection in 2015	7	77
Odpady wytworzone i dotychczas składowane (nagromadzone) oraz tereny ich składowania w 2015 r.	Waste generated and landfilled up to now (accumulated) as well as their storage yards areas in 2015	8	79
Nakłady na środki trwałe służące ochronie środowiska i gospodarce wodnej według wybranych kierunków inwestowania w 2015 r. (ceny bieżące)	Outlays on fixed assets in environmental protection and water management by selected directions of investing in 2015 (current prices)	9	81
Nakłady na środki trwałe służące ochronie środowiska i gospodarce wodnej według źródeł finansowania w 2015 r. (ceny bieżące)	Outlays on fixed assets in environmental protection and water management by financing source in 2015 (current prices)	10	83
DZIAŁ II. PODZIAŁ ADMINISTRACYJNY I SAMORZĄD TERYTORIALNY	CHAPTER II. ADMINISTRATIVE DIVISION AND LOCAL GOVERNMENT		
Uwagi ogólne	General notes	x	87
Jednostki podziału terytorialnego w 2015 r.	Territorial division units in 2015	1 (11)	88
Radni rad gmin według płci, wieku i poziomu wykształcenia w 2015 r.	Councillors of gmina councils by sex, age and educational level in 2015	2 (12)	90
Radni rad powiatów i rad miast w miastach na prawach powiatu według płci, wieku i poziomu wykształcenia w 2015 r.	Councillors of powiat councils and city councils in cities with powiat status by sex, age and educational level in 2015	3 (13)	100
DZIAŁ III. BEZPIECZEŃSTWO PUBLICZNE	CHAPTER III. PUBLIC SAFETY		
Uwagi ogólne	General notes	x	102
Przestępstwa stwierdzone przez Policję w zakończonych postępowaniach przygotowawczych w 2015 r.	Ascertained crimes by the Police in completed preparatory proceedings in 2015	1 (14)	103
Wskaźniki wykrywalności sprawców przestępstw stwierdzonych przez Policję w 2015 r.	Rates of detectability of delinquents in ascertained crimes by the Police in 2015	2 (15)	105

		Tabl. Table	Str. Page
DZIAŁ IV. LUDNOŚĆ	CHAPTER IV. POPULATION		
Uwagi ogólne	General notes	x	106
Powierzchnia i ludność w 2015 r.	Area and population in 2015	1 (16)	108
Ludność według płci oraz biologicznych i edukacyjnych grup wieku w 2015 r.	Population by sex and biological and educational age groups in 2015	2 (17)	136
Ruch naturalny ludności w 2015 r.	Vital statistics in 2015	3 (18)	138
Małżeństwa, rozwody i separacje w 2015 r.	Marriages, divorces and separations in 2015	4 (19)	150
Zgony według wybranych przyczyn w 2014 r.	Deaths by selected causes in 2014	5 (20)	152
Migracje wewnętrzne i zagraniczne ludności na pobyt stały w 2015 r.	Internal and international migration of population for permanent residence in 2015	6 (21)	154
Migracje wewnętrzne ludności na pobyt stały w 2015 r.	Internal migration of population for permanent residence in 2015	7 (22)	156
DZIAŁ V. RYNEK PRACY. WYNAGRODZENIA	CHAPTER V. LABOUR MARKET. WAGES AND SALARIES		
Uwagi ogólne	General notes	x	160
Rynek pracy	Labour market		
Pracujący w 2015 r.	Employed persons in 2015	1 (23)	165
Przeciętne zatrudnienie w 2015 r.	Average paid employment in 2015	2 (24)	182
Bezrobotni zarejestrowani i stopa bezrobocia w 2015 r.	Registered unemployed persons and unemployment rate in 2015	3 (25)	184
Bezrobotni nowo zarejestrowani i wyrejestrowani oraz oferty pracy w 2015 r.	Newly registered unemployed persons and persons removed from unemployment rolls as well as job offers in 2015	4 (26)	186
Bezrobotni zarejestrowani według płci w 2015 r.	Registered unemployed persons by sex in 2015	5 (27)	188
Bezrobotni zarejestrowani według wieku i poziomu wykształcenia w 2015 r.	Registered unemployed persons by age and educational level in 2015	6 (28)	192
Bezrobotni zarejestrowani według czasu pozostawania bez pracy w 2015 r.	Registered unemployed persons by duration of unemployment in 2015	7 (29)	194
Bezrobotni zarejestrowani według stażu pracy w 2015 r.	Registered unemployed persons by work seniority in 2015	8 (30)	196
Bezrobotni zarejestrowani, będący w szczególnej sytuacji na rynku pracy w 2015 r.	Registered unemployed persons with a specific situation on the labour market in 2015	9 (31)	198
Poszkodowani w wypadkach przy pracy oraz liczba dni niezdolności do pracy spowodowanej tymi wypadkami w 2015 r.	Persons injured in accidents at work as well as the number of days of an inability to work caused by these accidents in 2015	10 (32)	200
Zatrudnieni w warunkach zagrożenia w 2015 r.	Persons working in hazardous conditions in 2015	11 (33)	202
Zatrudnieni w warunkach zagrożenia czynnikami szkodliwymi i niebezpiecznymi dla zdrowia w 2015 r.	Persons working in hazardous conditions to agents harmful and hazardous to health in 2015	12 (34)	204
Zatrudnieni na stanowiskach pracy, dla których dokonano oceny ryzyka zawodowego w 2015 r.	Paid employees on position for which evaluation of occupational risk was done in 2015	13 (35)	206
Wynagrodzenia	Wages and salaries		
Przeciętne miesięczne wynagrodzenia brutto w 2015 r.	Average monthly gross wages and salaries in 2015	14 (36)	208

		Tabl. Table	Str. Page
DZIAŁ VI. INFRASTRUKTURA KOMUNALNA.	CHAPTER VI. MUNICIPAL INFRASTRUCTURE.		
MIESZKANIA	DWELLINGS		
Uwagi ogólne	General notes	x	210
Infrastruktura komunalna	Municipal infrastructure		
Wodociągi i kanalizacja w 2015 r.	Water supply and sewage systems in 2015	1 (37)	212
Sieć gazowa oraz odbiorcy i zużycie gazu z sieci w gospodarstwach domowych w 2015 r.	Gas supply system as well as consumers and consumption of gas from gas supply system in households in 2015	2 (38)	225
Odbiorcy oraz zużycie energii elektrycznej w gospodarstwach domowych w 2015 r.	Consumers and consumption of electricity in households in 2015	3 (39)	227
Odpady komunalne zmieszane, nieczystości ciekłe i składowiska w 2015 r.	Mixed municipal waste, liquid waste and landfill sites in 2015 ..	4 (40)	229
Mieszkania	Dwellings		
Zasoby mieszkaniowe w 2015 r.	Dwelling stocks in 2015	5 (41)	231
Mieszkania w zasobach mieszkaniowych wyposażone w instalacje w 2015 r.	Dwellings in dwelling stocks fitted with installations in 2015	6 (42)	244
Budynki oddane do użytkowania w 2015 r.	Buildings completed in 2015	7 (43)	246
Mieszkania oddane do użytkowania w 2015 r.	Dwellings completed in 2015	8 (44)	248
Wybrane wskaźniki w zakresie mieszkań oddanych do użytkowania w 2015 r.	Selected indices of dwellings completed in 2015	9 (45)	260
Mieszkania oddane do użytkowania według form budownictwa w 2015 r.	Dwellings completed by forms of construction in 2015	10 (46)	262
DZIAŁ VII. EDUKACJA I WYCHOWANIE	CHAPTER VII. EDUCATION		
Uwagi ogólne	General notes	x	264
Szkoły podstawowe dla dzieci i młodzieży w roku szkolnym 2015/16	Primary schools for children and youth in 2015/16 school year	1 (47)	267
Gimnazja dla dzieci i młodzieży w roku szkolnym 2015/16	Lower secondary schools for children and youth in 2015/16 school year	2 (48)	279
Zasadnicze szkoły zawodowe dla młodzieży oraz szkoły specjalne przysposabiające do pracy w roku szkolnym 2015/16	Basic vocational schools for youth as well as special job-training schools in 2015/16 school year	3 (49)	291
Licea ogólnokształcące dla młodzieży w roku szkolnym 2015/16	General secondary schools for youth in 2015/16 school year ...	4 (50)	293
Technika oraz ogólnokształcące szkoły artystyczne dla młodzieży w roku szkolnym 2015/16	Technical secondary schools as well as general art schools for youth in 2015/16 school year	5 (51)	295
Szkoły policealne w roku szkolnym 2015/16	Post-secondary schools in 2015/16 school year	6 (52)	297
Uczący się języków obcych w szkołach podstawowych i gimnazjach dla dzieci i młodzieży w roku szkolnym 2015/16	Pupils and students studying foreign languages in primary schools and lower secondary schools for children and youth in 2015/16 school year	7 (53)	299
Uczący się języków obcych w szkołach ponadgimnazjalnych dla młodzieży oraz policealnych w roku szkolnym 2015/16	Students studying foreign languages in upper secondary schools for youth and in post-secondary schools in 2015/16 school year	8 (54)	303
Szkoły dla dorosłych w roku szkolnym 2015/16	Schools for adults in 2015/16 school year	9 (55)	307
Wychowanie przedszkolne w roku szkolnym 2015/16	Pre-primary education in 2015/16 school year	10 (56)	310

		Tabl. Table	Str. Page
dział VIII. OCHRONA ZDROWIA I POMOC społeczna	CHAPTER VIII. HEALTH CARE AND SOCIAL WELFARE		
Uwagi ogólne	General notes	x	323
Łóżka w szpitalach ogólnych, apteki ogólnodostępne i punkty apteczne w 2015 r.	Beds in general hospitals, generally available pharmacies and pharmaceutical outlets in 2015	1 (57)	326
Ambulatoryjna opieka zdrowotna w 2015 r.	Out-patient health care in 2015	2 (58)	327
Żłobki i kluby dziecięce w 2015 r.	Nurseries and children's clubs in 2015	3 (59)	329
Rodzinna piecza zastępcza w 2015 r.	Family foster care in 2015	4 (60)	331
Instytucjonalna piecza zastępcza w 2015 r.	Institutional foster care in 2015	5 (61)	333
Pomoc społeczna stacjonarna w 2015 r.	Stationary social welfare in 2015	6 (62)	336
dział IX. KULTURA. TURYSTYKA. SPORT	CHAPTER IX. CULTURE. TOURISM. SPORT		
Uwagi ogólne	General notes	x	337
Kultura	Culture		
Biblioteki publiczne (z filiami) w 2015 r.	Public libraries (with branches) in 2015	1 (63)	338
Muzea w 2015 r.	Museums in 2015	2 (64)	347
Kina stałe w 2015 r.	Fixed cinemas in 2015	3 (65)	349
Turystyka	Tourism		
Baza noclegowa turystyki w 2015 r.	Tourist accommodation establishments in 2015	4 (66)	351
Sport	Sport		
Kluby sportowe w 2014 r.	Sports clubs in 2014	5 (67)	353
dział X. LEŚNICTWO	CHAPTER X. FORESTRY		
Uwagi ogólne	General notes	x	355
Powierzchnia gruntów leśnych w 2015 r.	Forest land in 2015	1 (68)	356
Powierzchnia lasów w 2015 r.	Forest areas in 2015	2 (69)	370
Grunty nieleśne zalesione i przeznaczone do zalesienia w 2015 r.	Non-forest land afforested and designated for afforestation in 2015	3 (70)	384
Lasy prywatne i gminne w 2015 r.	Private and gmina forests in 2015	4 (71)	389
dział XI. TRANSPORT	CHAPTER XI. TRANSPORT		
Uwagi ogólne	General notes	x	391
Drogi publiczne w 2015 r.	Public roads in 2015	1 (72)	392
Pojazdy samochodowe i ciągniki zarejestrowane w 2015 r.	Road vehicles and tractors in vehicle register in 2015	2 (73)	394
Wypadki drogowe i ich ofiary w 2015 r.	Road traffic accidents and their casualties in 2015	3 (74)	396
dział XII. HANDEL – TARGOWISKA	CHAPTER XII. TRADE – MARKETPLACES		
Uwagi ogólne	General notes	x	397
Targowiska w 2015 r.	Marketplaces in 2015	1 (75)	398

		Tabl. Table	Str. Page
DZIAŁ XIII. FINANSE PUBLICZNE	CHAPTER XIII. PUBLIC FINANCE		
Uwagi ogólne	General notes	x	400
Dochody budżetów gmin według rodzajów w 2015 r.	Revenue of gminas budgets by type in 2015	1 (76)	402
Wydatki budżetów gmin według rodzajów w 2015 r.	Expenditure of gminas budgets by type in 2015	2 (77)	422
Wydatki budżetów gmin według działów w 2015 r.	Expenditure of gminas budgets by division in 2015	3 (78)	431
Dochody i wydatki budżetów gmin na 1 mieszkańca w 2015 r.	Revenue and expenditure of gminas budgets per capita in 2015	4 (79)	441
Dochody budżetów powiatów i miast na prawach powiatu według rodzajów w 2015 r.	Revenue of powiats budgets and cities with powiat status by type in 2015	5 (80)	450
Dochody budżetów powiatów i miast na prawach powiatu według działów w 2015 r.	Revenue of powiats budgets and cities with powiat status by division in 2015	6 (81)	452
Wydatki budżetów powiatów i miast na prawach powiatu według rodzajów w 2015 r.	Expenditure of powiats budgets and cities with powiat status by type in 2015	7 (82)	454
Wydatki budżetów powiatów i miast na prawach powiatu według działów w 2015 r.	Expenditure of powiats budgets and cities with powiat status by division in 2015	8 (83)	456
Dochody i wydatki budżetów powiatów i miast na prawach powiatu na 1 mieszkańca w 2015 r.	Revenue and expenditure of powiats budgets and cities with powiat status per capita in 2015	9 (84)	458
DZIAŁ XIV. INWESTYCJE. ŚRODKI TRWAŁE	CHAPTER XIV. INVESTMENTS. FIXED ASSETS		
Uwagi ogólne	General notes	x	460
Inwestycje	Investments		
Nakłady inwestycyjne w przedsiębiorstwach w 2015 r. (ceny bieżące)	Investment outlays in enterprises in 2015 (current prices)	1 (85)	462
Środki trwałe	Fixed assets		
Wartość brutto środków trwałych w przedsiębiorstwach w 2015 r. (bieżące ceny ewidencyjne)	Gross value of fixed assets in enterprises in 2015 (current book-keeping prices)	2 (86)	464
DZIAŁ XV. RACHUNKI REGIONALNE	CHAPTER XV. REGIONAL ACCOUNTS		
Uwagi ogólne	General notes	x	466
Produkt krajowy brutto (ceny bieżące)	Gross domestic product (current prices)	1 (87)	468
Wartość dodana brutto według rodzajów działalności (ceny bieżące)	Gross value added by kinds of activity (current prices)	2 (88)	469
DZIAŁ XVI. PODMIOTY GOSPODARKI NARODOWEJ	CHAPTER XVI. ENTITIES OF THE NATIONAL ECONOMY		
Uwagi ogólne	General notes	x	470
Podmioty gospodarki narodowej w rejestrze REGON w 2015 r.	Entities of the national economy in the REGON register in 2015	1 (89)	471
Podmioty gospodarki narodowej w rejestrze REGON według wybranych sekcji w 2015 r.	Entities of the national economy in the REGON register by selected sections in 2015	2 (90)	488
Spółki handlowe według form prawnych w 2015 r.	Commercial companies by legal status in 2015	3 (91)	502

SPIS WYKRESÓW**LIST OF CHARTS**

		Str. <u>Page</u>
Województwo wielkopolskie	<i>Wielkopolskie Voivodship</i>	80
Ludność w 2015 r.	<i>Population in 2015</i>	81
Ruch naturalny ludności w 2015 r.	<i>Vital statistics in 2015</i>	152
Saldo migracji wewnętrznych i zagranicznych na pobyt stały na 1000 ludności w 2015 r.	<i>Internal and international net migration for permanent residence per 1000 population in 2015</i>	153
Stopa bezrobocia rejestrowanego w 2015 r.	<i>Registered unemployment rate in 2015</i>	196
Wybrane kategorie bezrobotnych zarejestrowanych w % ogółem w 2015 r.	<i>Selected categories of registered unemployed persons in % of total in 2015</i>	197
Mieszkania oddane do użytkowania	<i>Dwellings completed</i>	230
Biblioteki publiczne w 2015 r.	<i>Public libraries in 2015</i>	231
Lesistość w 2015 r.	<i>Forest cover in 2015</i>	388
Dochody i wydatki budżetów gmin na 1 mieszkańca w 2015 r.	<i>Revenue and expenditure of budgets of gminas per capita in 2015</i>	389
Dochody, wydatki i wynik finansowy budżetów powiatów oraz miast na prawach powiatu w 2015 r.	<i>Revenue, expenditure and financial result of budgets of powiats and cities with powiat status in 2015</i>	430
Podmioty gospodarki narodowej na 1000 ludności w 2015 r.	<i>Entities of the national economy per 1000 population in 2015</i>	431

OBJAŚNIENIA ZNAKÓW UMOWNYCH

SYMBOLS

Kreska	(-)	-	zjawisko nie wystąpiło. <i>magnitude zero.</i>
Zero:	(0)	-	zjawisko istniało w wielkości mniejszej od 0,5; <i>magnitude not zero, but less than 0,5 of a unit;</i>
	(0,0)	-	zjawisko istniało w wielkości mniejszej od 0,05. <i>magnitude not zero, but less than 0,05 of a unit.</i>
Kropka	(.)	-	zupełny brak informacji albo brak informacji wiarygodnych. <i>data not available or not reliable.</i>
Znak	x	-	wypełnienie pozycji jest niemożliwe lub niecelowe. <i>not applicable.</i>
Znak	Δ	-	oznacza, że nazwy zostały skrócone w stosunku do obowiązującej klasyfikacji. <i>categories of applied classification are presented in abbreviated form.</i>
Znak	#	-	oznacza, że dane nie mogą być opublikowane ze względu na konieczność zachowania tajemnicy statystycznej w rozumieniu ustawy o statystyce publicznej. <i>data may not be published due to the necessity of maintaining statistical confidentiality in accordance with the Law on Public Statistics.</i>
„W tym” "Of which"		-	oznacza, że nie podaje się wszystkich składników sumy. <i>indicates that not all elements of the sum are given.</i>
Comma	(,)	-	used in figures presents decimal point.

SKRÓTY

ABBREVIATIONS

tys. <i>thous.</i>	=	tysiąc <i>thousand</i>	m ²	=	metr kwadratowy <i>square metre</i>
mln	=	million <i>million</i>	ha	=	hektar <i>hectare</i>
zł <i>zl</i>	=	złoty <i>zloty</i>	km ²	=	kilometr kwadratowy <i>square kilometre</i>
szt. <i>pcs</i>	=	sztuka <i>piece</i>	l	=	litr <i>litre</i>
wol. <i>vol.</i>	=	wolumin <i>volume</i>	hl	=	hektolitr <i>hectolitre</i>
kg	=	kilogram <i>kilogram</i>	m ³	=	metr sześcienny <i>cubic metre</i>
dt	=	decytona <i>deciton</i>	dam ³	=	dekametr sześcienny <i>cubic decametre</i>
t	=	tona <i>tonne</i>	hm ³	=	hektometr sześcienny <i>cubic hectometre</i>
km	=	kilometr <i>kilometre</i>	kWh	=	kilowatogodzina <i>kilowatt-hour</i>

GWh	=	gigawatogodzina <i>gigawatt-hour</i>	m.in. <i>i.a.</i>	=	między innymi <i>among others</i>
h	=	godzina <i>hour</i>	np. <i>e.g.</i>	=	na przykład <i>for example</i>
d 24 h	=	doła <i>24 hours</i>	tj. <i>i.e.</i>	=	to jest <i>that is</i>
r.	=	rok <i>year</i>	ozn. <i>i.e.</i>	=	to znaczy <i>that is</i>
art. <i>Art.</i>	=	artykuł <i>article</i>	zn. <i>so-called</i>	=	tak zwany <i>so-called</i>
cd. <i>cont.</i>	=	ciąg dalszy <i>continued</i>	ww.	=	wyżej wymieniony <i>mentioned above</i>
dok. <i>cont.</i>	=	dokończenie <i>continued</i>	PKP	=	Polskie Koleje Państwowe
Lp. <i>No.</i>	=	liczba porządkowa <i>ordinal number</i>	ESA	=	Europejski System Rachunków <i>European System of Accounts</i>
nr (Nr) <i>No.</i>	=	numer <i>number</i>	PKB <i>GDP</i>	=	produkt krajowy brutto <i>gross domestic product</i>
poz.	=	pozycja	NTS	=	Nomenklatura Jednostek Terytorialnych do Celów Statystycznych <i>Nomenclature of Territorial Units for Statistics</i>
pkt	=	punkt	EKG <i>ECE</i>	=	Europejska Komisja Gospodarcza <i>Economic Commission for Europe</i>
p.proc. <i>pp</i>	=	punkt procentowy <i>percentage point</i>	EUROSTAT	=	Urząd Statystyczny Unii Europejskiej <i>Statistical Office of the European Union</i>
tabl.	=	tablica <i>table</i>	OECD	=	Organizacja Współpracy Gospodarczej i Rozwoju <i>Organization for Economic Cooperation and Development</i>
ust.	=	ustęp	ONZ <i>UN</i>	=	Organizacja Narodów Zjednoczonych <i>United Nations</i>
Dz. U.	=	Dziennik Ustaw	UE <i>EU</i>	=	Unia Europejska <i>European Union</i>
Dz. Urz.	=	Dziennik Urzędowy	WHO	=	Światowa Organizacja Zdrowia <i>World Health Organization</i>
i in.	=	i inni	NSP	=	Narodowy Spis Powszechny Ludności i Mieszkań <i>Population and Housing Census</i>
itp. <i>etc.</i>	=	i tym podobne <i>and the like</i>			
m.	=	miasto <i>city</i>			

UWAGI OGÓLNE

1. Dane zamieszczone w publikacji – jeśli nie zaznaczono inaczej – podano w **każdorazowym podziale administracyjnym**. Przez „**miasta**” rozumie się gminy miejskie oraz miasta w gminach miejsko-wiejskich, przez „**wieś**” – gminy wiejskie oraz obszary wiejskie w gminach miejsko-wiejskich.

2. Dane prezentowane są w układzie **Nomenklatury Jednostek Terytorialnych do Celów Statystycznych (NTS)**, opracowanej na podstawie Nomenclature of Territorial Units for Statistics (NUTS), obowiązującej w krajach Unii Europejskiej, zgodnie z Rozporządzeniem (WE) Nr 1059/2003 Parlamentu Europejskiego i Rady z dnia 26 V 2003 r. (Dz. Urz. UE L 154 z 21 VI 2003 r. z późn. zm.). NTS obowiązująca od 1 I 2008 r. wprowadzona została rozporządzeniem Rady Ministrów z dnia 14 XI 2007 r. (Dz. U. Nr 214, poz. 1573 z późn. zm.).

Nomenklatura Jednostek Terytorialnych do Celów Statystycznych opracowana została w oparciu o istniejący zasadniczy trójstopniowy podział kraju na województwa, powiaty i gminy, przy pomocy którego wyodrębnione zostały także dwa dodatkowe nieadministracyjne poziomy, tj. regiony i podregiony. NTS dzieli Polskę na terytorialne, hierarchicznie powiązane jednostki na 5 poziomach, z czego:

- trzy określono jako poziomy regionalne, gdzie:
 - poziom 1 – **regiony** (6 jednostek) – grupują jednostki szczebla wojewódzkiego,
 - poziom 2 – **województwa** (16 jednostek),
 - poziom 3 – **podregiony** (72 jednostki) – grupują jednostki szczebla powiatowego,
- dwa określono jako poziomy lokalne, gdzie:
 - poziom 4 – **powiaty i miasta na prawach powiatu** (314 + 66 jednostek),
 - poziom 5 – **gminy** (2478 jednostek).

Województwo wielkopolskie jest podzielone na 6 podregionów, 31 powiatów, 4 miasta na prawach powiatu oraz 226 gmin, z tego 19 miejskich, 92 miejsko-wiejskie i 115 wiejskich.

3. Prezentowane dane – jeśli nie zaznaczono inaczej – dotyczą **całej gospodarki narodowej**.

4. Prezentowane informacje zostały przedstawione stosownie do zakresu prowadzonych badań, uwzględniających podmioty klasyfikowane według kryterium **liczby pracujących** i – jeśli nie zaznaczono inaczej – obejmują podmioty o liczbie pracujących:

- do 9,
- od 10 do 49,
- 50 i więcej.

GENERAL NOTES

1. Data in the publication – unless otherwise indicated – are presented according to **the administrative division in a given period**. The term “**urban area**” is understood as urban gminas and towns in urban-rural gminas, while a “**rural area**” is understood as rural gminas and rural area in urban-rural gminas.

2. Data are presented in accordance with **the Nomenclature of Territorial Units for Statistical Purposes (NTS)**, compiled on the basis of the Nomenclature of Territorial Units for Statistics (NUTS) obligatory in the countries of the European Union according to Regulation (EC) No. 1059/2003 of the European Parliament and of the Council of 26 V 2003 (Official Journal of the EU L 154, 21 VI 2003 with later amendments). NTS valid since 1 I 2008 was introduced by the decree of the Council of Ministers of 14 XI 2007 (Journal of Laws No. 214, item 1573 with later amendments).

The Nomenclature of Territorial Units for Statistical Purposes was developed based on the binding three-tier division of the country into voivodships, powiats and gminas, on the basis of which two additional non-administrative levels were established i.e., regions and subregions. NTS divides Poland into territorial units, hierarchically tied on 5 levels, of which:

- three levels were defined as regional, where:
 - level 1 – **regions** (6 units) – grouping together voivodships,
 - level 2 – **voivodships** (16 units),
 - level 3 – **subregions** (72 units) – grouping together powiats,
- two levels were defined as local, where:
 - level 4 – **powiats and cities with powiat status** (314 + 66 units),
 - level 5 – **gminas** (2478 units).

Wielkopolskie Voivodship is divided into 6 subregions, 31 powiats, 4 cities with the powiat status and 226 gminas, including 19 urban, 92 urban-rural and 115 rural ones.

3. Presented data – unless otherwise indicated – concern **the entire national economy**.

4. Information is presented in compliance with the scope of conducted surveys, considering entities classified according to the criterion of the **number of persons employed** and – unless otherwise indicated – include entities employing:

- up to 9 persons,
- from 10 to 49 persons,
- 50 persons and more.

5. Dane prezentuje się:

1) w układzie **Polskiej Klasyfikacji Działalności – PKD 2007**, opracowanej na podstawie Statystycznej Klasyfikacji Działalności Gospodarczej we Wspólnocie Europejskiej – Statistical Classification of Economic Activities in the European Community – NACE Rev. 2. PKD 2007 wprowadzona została z dniem 1 I 2008 r. rozporządzeniem Rady Ministrów z dnia 24 XII 2007 r. (Dz. U. Nr 251, poz. 1885 z późn. zm.).

W ramach PKD 2007 dokonano dodatkowego grupowania, ujmując pod pojęciem „**Przemysł**” sekcje: „Górnictwo i wydobywanie”, „Przetwórstwo przemysłowe”, „Wytwarzanie i zaopatrywanie w energię elektryczną, gaz, parę wodną, gorącą wodę i powietrze do układów klimatyzacyjnych” oraz „Dostawa wody; gospodarowanie ściekami i odpadami oraz działalność związana z rekultywacją”.

Pod pojęciem „**Pozostałe usługi**” ujęte są sekcje: „Działalność profesjonalna, naukowa i techniczna”, „Działalność z zakresu usług administrowania i działalność wspierająca”, „Administracja publiczna i obrona narodowa; obowiązkowe zabezpieczenia społeczne”, „Edukacja”, „Opieka zdrowotna i pomoc społeczna”, „Działalność związana z kulturą, rozrywką i rekreacją”, „Pozostała działalność usługowa” oraz „Gospodarstwa domowe zatrudniające pracowników; gospodarstwa domowe produkujące wyroby i świadczące usługi na własne potrzeby”;

2) według **sektorów własności**:

- sektor publiczny – grupujący własność państwową (Skarbu Państwa i państwowych osób prawnych), własność jednostek samorządu terytorialnego oraz „własność mieszaną” z przewagą kapitału (mienia) podmiotów sektora publicznego,
 - sektor prywatny – grupujący własność prywatną krajową (osób fizycznych i pozostałych jednostek prywatnych), własność zagraniczną (osób zagranicznych) oraz „własność mieszaną” z przewagą kapitału (mienia) podmiotów sektora prywatnego i brakiem przewagi sektorowej w kapitale (mieniu) podmiotu.
- „Własność mieszaną” określa jest głównie dla spółek i wyznaczana na podstawie struktury kapitału (mienia) deklarowanego we wniosku rejestracyjnym spółki.

6. Dane – jeśli nie zaznaczono inaczej – opracowano zgodnie z **każdorzowym stanem organizacyjnym gospodarki narodowej**.

7. Dane w podziale według sekcji PKD 2007 oraz w podziale terytorialnym opracowano – jeśli nie zaznaczono inaczej – tzw. metodą przedsiębiorstw.

Metoda przedsiębiorstw (podmiotowa) oznacza przyjmowanie całych podmiotów gospodarki narodowej za podstawę grupowania wszystkich danych charakteryzujących ich działalność według poszczególnych poziomów klasyfikacyjnych i podziałów terytorialnych.

5. Data are presented:

1) according to the **Polish Classification of Activities – PKD 2007**, compiled on the basis of the Statistical Classification of Economic Activities in the European Community – NACE Rev. 2. PKD 2007 was introduced on 1 I 2008 by the decree of the Council of Ministers, dated 24 XII 2007 (Journal of Laws No. 251, item 1885 with later amendments).

The item **“Industry”** was introduced, including NACE Rev. 2 sections: “Mining and quarrying”, “Manufacturing”, “Electricity, gas, steam and air conditioning supply” and “Water supply; sewerage, waste management and remediation activities”, as an additional grouping.

The item **“Other services”** was introduced including sections: “Professional, scientific and technical activities”, “Administrative and support service activities”, “Public administration and defence; compulsory social security”, “Education”, “Human health and social work activities”, “Arts, entertainment and recreation”, “Other service activities” as well as “Activities of households as employers; undifferentiated goods- and services-producing activities of households for own use”;

2) according to **ownership sectors**:

- public sector – grouping state ownership (of the State Treasury and state legal persons), the ownership of local government units as well as “mixed ownership” with a predominance of capital (property) of public sector entities,
- private sector – grouping private domestic ownership (of natural persons and other private entities), foreign ownership (of foreign persons) as well as “mixed ownership” with a predominance of capital (property) of private sector entities and lack of predominance of public or private sector in capital (property) of the entity.

“Mixed ownership” is defined mainly for companies and determined on the basis of the capital (property) structure as declared in a company’s registration application.

6. Data – unless otherwise indicated – are compiled in accordance with **the respective organizational status of units of the national economy**.

7. Data according to NACE Rev. 2 sections as well as according to territorial division are compiled – unless otherwise indicated – using the enterprise method.

In the **enterprise (entity) method**, the entire organizational unit of entities in the national economy is the basis for grouping all data describing their activity according to individual classification levels and territorial divisions.

8. Przez **podmioty gospodarki narodowej** rozumie się jednostki prawne, tj. osoby prawne, jednostki organizacyjne niemające osobowości prawnej oraz osoby fizyczne prowadzące działalność gospodarczą, zarejestrowane w Krajowym Rejestrze Urzędowym Podmiotów Gospodarki Narodowej (REGON).

Pod pojęciem **podmiotów gospodarczych** rozumie się podmioty prowadzące działalność gospodarczą (produkcyjną i usługową) na własny rachunek w celu osiągnięcia zysku.

Informacje w rejestrze REGON tworzone są na podstawie danych zgłaszanych bezpośrednio przez podmioty, na których ciąży obowiązek rejestracji oraz dokonywania zmian cech objętych wpisem. Dane te nie podlegają dodatkowej weryfikacji.

9. Dane w **cenach bieżących** odpowiadają uzyskanym dochodom, poniesionym wydatkom lub wartości wyrobów, usług itp. W tablicach i na wykresach, w których nie określono cen, dane liczbowe wyrażono w cenach bieżących.

10. **Liczby względne (wskaźniki, odsetki)** obliczono z reguły na podstawie danych bezwzględnych wyrażonych z większą dokładnością niż podano w tablicach.

11. Do przeliczeń danych według liczby ludności – jeśli nie zaznaczono inaczej – przyjęto liczbę ludności według krajowej definicji zamieszkania, opracowaną metodą bilansową.

Przy przeliczaniu na 1 mieszkańca (1000 ludności itp.) danych według stanu w końcu roku (np. łóżka w szpitalach, środki trwałe) przyjęto liczbę ludności według stanu w dniu 31 XII, a przy przeliczaniu danych charakteryzujących wielkość zjawiska w ciągu roku (np. produkcja, sprzedaż, nakłady inwestycyjne) – według stanu w dniu 30 VI.

Do przeliczeń przyjęto liczbę ludności opracowaną – jeśli nie zaznaczono inaczej – za lata 2000–2009 na bazie wyników Narodowego Spisu Powszechnego Ludności i Mieszkań 2002, przy czym dla lat 2000 i 2001 według podziału administracyjnego obowiązującego w dniu 31 XII 2002 r., od 2010 r. na bazie wyników Narodowego Spisu Powszechnego Ludności i Mieszkań 2011, przy czym dla 2010 r. według podziału administracyjnego obowiązującego w dniu 31 XII 2011 r.

12. Dane – jeśli nie zaznaczono inaczej – nie obejmują jednostek budżetowych prowadzących działalność w zakresie obrony narodowej i bezpieczeństwa publicznego.

13. Niektóre informacje zostały podane na podstawie danych nieostatecznych i mogą ulec zmianie w następnych publikacjach Urzędu Statystycznego.

14. Ze względu na zaokrąglenia danych, w niektórych przypadkach sumy składników mogą się nieznacznie różnić od podanych wielkości „ogółem”.

15. Informacje statystyczne pochodzące ze źródeł spoza Urzędu Statystycznego opatrzone odpowiednimi notami.

16. W publikacji zastosowano skróty nazw niektórych sekcji PKD; zestawienie zastosowanych skrótów i pełnych nazw podaje się poniżej:

8. *The term **entities of the national economy** is understood as legal entities, i.e. legal persons, organizational entities without legal personality as well as natural persons conducting economic activity, registered in the Country Official Register of the Units of the National Economy (REGON).*

*The term **economic entities** is understood as entities conducting economic activity (production and services) on their own-account in order to earn a profit.*

Information in REGON register is produced on the basis of data submitted directly by entities, which are obliged to register and report on changes in features required for the registration. The data are not further verified.

9. *Data in **current prices** correspond to obtained revenue, incurred expenditures or the value of products, services, etc. In tables and charts in which prices are not defined, data are expressed in current prices.*

10. ***Relative numbers (indices, percentages)** are, as a rule, calculated on the basis of absolute data expressed with higher precision than that presented in the tables.*

11. *For the purpose of calculating data by population number, unless otherwise indicated, the population number according to the national definition of residence, compiled using the balance method, was adopted.*

***When computing per capita data (1000 population, etc.)** as of the end of a year (e.g., beds in hospitals, fixed assets), the population as of 31 XII was adopted, whereas data describing the magnitude of a phenomenon within a year (e.g. production, sales, investment outlays) – as of 30 VI.*

For calculations, it was assumed to use the number of population calculated – unless otherwise indicated – for the years 2000–2009 on the basis of the results of the Population and Housing Census 2002, for 2000 and 2001 by the administrative division valid as of 31 XII 2002, and since 2010 on the basis of the results of the Population and Housing Census 2011, for 2010 by the administrative division valid as of 31 XII 2011.

12. *Data – unless otherwise indicated – do not include the budgetary units conducting activity within the scope of national defence and public safety.*

13. *Selected information presented on the basis of preliminary data and may change in subsequent publications of the Statistical Office.*

14. *Due to the rounding of data, in some cases sums of components may slightly differ from the amount given in the item “total”.*

15. *Statistical information originating from sources other than Statistical Office is indicated in the appropriate notes.*

16. *The names of some NACE sections used in the publication have been abbreviated; the list of abbreviations used and their full names are given below:*

skrót abbreviation	pełna nazwa full name
POLSKA KLASYFIKACJA DZIAŁALNOŚCI – PKD 2007 STATISTICAL CLASSIFICATION OF ECONOMIC ACTIVITIES IN THE EUROPEAN COMMUNITY – NACE Rev. 2	

Wytwarzanie i zaopatrywanie w energię elektryczną, gaz, parę wodną i gorącą wodę	Wytwarzanie i zaopatrywanie w energię elektryczną, gaz, parę wodną, gorącą wodę i powietrze do układów klimatyzacyjnych
Dostawa wody; gospodarowanie ściekami i odpadami; rekultywacja	Dostawa wody; gospodarowanie ściekami i odpadami oraz działalność związana z rekultywacją
Handel; naprawa pojazdów samochodowych <i>Trade; repair of motor vehicles</i>	Handel hurtowy i detaliczny; naprawa pojazdów samochodowych, włączając motocykle <i>Wholesale and retail trade; repair of motor vehicles and motorcycles</i>
Zakwaterowanie i gastronomia <i>Accommodation and catering</i>	Działalność związana z zakwaterowaniem i usługami gastronomicznymi <i>Accommodation and food service activities</i>
Obsługa rynku nieruchomości	Działalność związana z obsługą rynku nieruchomości

*
* *

Wyjaśnienia metodyczne dotyczące podstawowych pojęć i metod opracowania danych liczbowych zamieszczono w uwagach ogólnych do poszczególnych działów. Rozszerzone wyjaśnienia dotyczące poszczególnych dziedzin statystyki Czytelnik znajdzie w publikacjach tematycznych, w *Roczniku Statystycznym Województwa Wielkopolskiego* oraz na stronie internetowej GUS <http://stat.gov.pl>.

Methodological explanations concerning basic definitions and methods of compiling statistical data are enumerated in the general notes to individual chapters. More detailed information pertaining to particular fields of statistics can be found in subject matter publications, in the *Statistical Yearbook of Wielkopolskie Voivodship* as well as on the web page of the CSO <http://stat.gov.pl>.

I. WAŻNIEJSZE DANE O WOJEWÓDZTWIE
MAJOR DATA ON THE VOIVODSHIP

Lp.	WYSZCZEGÓLNIENIE	2000	2005	2010	2011
POWIERZ					
AR					
1	Powierzchnia w km ² (stan w dniu 31 XII).....	29826	29826	29826	29826
STAN I OCHRONA					
ENVIRONMENTAL					
2	Pobór wody – w % poboru ogółem – na cele: produkcyjne ^a (poza rolnictwem, leśnictwem, łowiectwem i rybactwem)	83,8	83,9	80,1	82,9
3	eksploatacji sieci wodociągowej ^b	10,7	10,8	12,7	11,0
4	Zużycie wody na potrzeby gospodarki narodowej i ludności na 1 km ² w dam ³	62,2	60,6	51,6	60,4
5	w tym do produkcji przemysłowej.....	53,3	52,1	42,5	51,2
Ścieki przemysłowe i komunalne ^c odprowadzone do wód lub do ziemi:					
6	oczyszczane w % wymagających oczyszczania.....	96,1	98,6	99,7	99,8
7	nieoczyszczane na 1 km ² w dam ³	0,3	0,1	0,0	0,0
8	Ludność korzystająca z oczyszczalni ścieków w % ogółu ludności ^d	52,7	59,7	62,5	63,3
Emisja zanieczyszczeń powietrza z zakładów szczególnie uciążliwych dla czystości powietrza w tys. t:					
9	pyłowych	13,2	9,7	5,6	5,2
10	gazowych (bez dwutlenku węgla)	176,1	191,7	79,1	86,1
Redukcja zanieczyszczeń powietrza z zakładów szczególnie uciążliwych dla czystości powietrza w % zanieczyszczeń wytworzonych:					
11	pyłowych	98,7	99,2	99,6	99,7
12	gazowych (bez dwutlenku węgla)	7,9	9,9	60,7	59,8
Powierzchnia o szczególnych walorach przyrodniczych prawnie chroniona (stan w dniu 31 XII):					
13	w % powierzchni ogólnej.....	31,3	31,0	31,8	31,8
14	na 1 mieszkańca w m ²	2788	2742	2752	2744
15	Odpady wytworzone (w ciągu roku; z wyłączeniem odpadów komunalnych) ^e na 1 km ² w t	122,4	174,2	173,4	195,5
16	Odpady komunalne zebrane ^f (w ciągu roku) na 1 mieszkańca w kg	315	256	266	269
Nakłady na środki trwałe (ceny bieżące) w % nakładów inwestycyjnych ogółem:					
17	służące ochronie środowiska	5,3	4,1	4,6	5,7
18	służące gospodarce wodnej.....	0,9	0,9	1,2	1,3
BEZPIECZEŃSTWO					
PUBLIC					
19	Przestępstwa stwierdzone przez Policję ^g w zakończonych postępowaniach przygotowawczych: w liczbach bezwzględnych	102395	115673	96929	101372
20	na 10 tys. ludności	306	343	282	294
21	Wskaźnik wykrywalności sprawców przestępstw stwierdzonych przez Policję ^g w %.....	47,1	65,9	73,3	75,2

^a Z ujęć własnych. ^b Pobór wody na ujęciach przed wtłoczeniem do sieci. ^c Od 2010 r. dane nieporównywalne z danymi za lata poprzednie ogółem – na podstawie bilansów. ^e Patrz uwagi ogólne do działu „Stan i ochrona środowiska”, ust. 5 na str. 62. ^f Dane szacunkowe; w 2000 r. okres 2012 r. – łącznie z prokuraturą; od 2014 r. bez czynów karalnych popełnionych przez nieletnich.

^a From own intakes. ^b Water withdrawal at intakes before entering the water network. ^c Since 2010 data are not comparable with data for total population – based on balances. ^e See general notes to the chapter “Environmental protection”, item 5 page 62. ^f Estimated data; in 2000 2012 – including prosecutor’s office; since 2014 excluding punishable acts committed by juveniles.

2012	2013	2014	2015	SPECIFICATION	No.
CHNIA					
EA					
29826	29826	29826	29826	Area in km ² (as of 31 XII)	1
ŚRODOWISKA					
PROTECTION					
				Water withdrawal – in % of total withdrawal – for purposes of:	
81,6	82,2	81,3	80,5	production ^a (excluding agriculture, forestry, hunting and fishing)	2
11,5	11,2	11,8	13,3	exploitation of water supply network ^b	3
				Consumption of water for needs of the national economy and population per 1 km ² in dam ³	4
56,9	57,8	55,8	50,5	of which for industrial production	5
47,6	48,6	46,5	41,7	Industrial and municipal ^c wastewater discharged into waters or into the ground:	
				treated in % of requiring treatment	6
99,7	99,6	99,8	99,9	untreated per 1 km ² in dam ³	7
0,0	0,0	0,0	0,0	Population connected to wastewater treatment plants in % of total population ^d	8
66,2	67,8	69,4	71,9	Emission of air pollutants from plants of significant nuisance to air quality in thous. t:	
				particulates	9
4,6	4,5	4,7	4,9	gases (excluding carbon dioxide)	10
84,4	79,7	77,6	76,5	Reduction of air pollutants from plants of significant nuisance to air quality in % of pollutants produced:	
				particulates	11
99,7	99,7	99,7	99,7	gases (excluding carbon dioxide)	12
61,3	64,4	64,6	63,4	Area of special nature value under legal protection (as of 31 XII):	
				in % of total area	13
31,8	31,6	31,6	31,7	per capita in m ²	14
2739	2722	2718	2716	Waste generated (during the year; excluding municipal waste) ^e	15
				per 1 km ² in t	
201,8	187,4	192,6	193,0	Municipal waste collected ^f (during the year) per capita in kg	16
270	274	301	308	Outlays on fixed assets (current prices) in % of total investment outlays:	
				in environmental protection	17
3,8	3,5	6,4	8,0	in water management	18
1,1	1,0	1,2	0,6		
PUBLICZNE					
SAFETY					
				Ascertained crimes by the Police ^g in completed preparatory proceedings:	
				in absolute numbers	19
96007	95917	76459	68804	per 10 thous. population	20
278	277	220	198	Rate of detectability of delinquents in ascertained crimes by the Police ^g in %	21
74,8	74,0	71,8	70,3		

ze względu na zmianę metodologii badania ścieków komunalnych. *d* Ludność korzystająca z oczyszczalni ścieków – dane szacunkowe, ludność lane jako odpady stałe wywiezione; od 2003 r. dane nieporównywalne z danymi za lata poprzednie ze względu na zmianę katalogu odpadów. *g* Do

previous years due change in the methodology of municipal wastewater. *d* Population connected to wastewater treatment plants – estimated data, defined as solid waste removed; since 2003 data are not comparable with data for previous years due to change in the catalogue of waste. *g* Until

I. WAŻNIEJSZE DANE O WOJEWÓDZTWIE (cd.)
MAJOR DATA ON THE VOIVODSHIP (cont.)

Lp.	WYSZCZEGÓLNIENIE	2000	2005	2010	2011
LUD					
POPUL					
1	Ludność (stan w dniu 31 XII)	3345316	3372417	3446745	3455477
2	miasta	1936125	1925481	1927523	1924014
3	wieś	1409191	1446936	1519222	1531463
4	w tym kobiety	1721655	1736294	1770127	1774892
5	Kobiety na 100 mężczyzn (stan w dniu 31 XII)	106,0	106,1	105,6	105,6
6	Ludność na 1 km ² powierzchni ogólnej (stan w dniu 31 XII)	112,2	113,1	115,6	115,9
Ludność w wieku (stan w dniu 31 XII):					
7	przedprodukcyjnym	850693	728791	684545	677781
8	produkcyjnym	2041805	2179176	2235446	2228465
9	poprodukcyjnym	452818	464450	526754	549231
10	Małżeństwa na 1000 ludności	5,8	5,6	6,2	5,6
11	Rozwody na 1000 ludności	1,1	1,4	1,4	1,6
12	Urodzenia żywe na 1000 ludności	10,5	10,5	11,9	11,0
13	Zgony ^b na 1000 ludności	9,5	9,0	9,0	8,9
14	Przyrost naturalny na 1000 ludności	1,0	1,5	2,9	2,1
15	Zgony niemowląt na 1000 urodzeń żywych	7,8	5,9	4,4	3,7
16	Saldo migracji wewnętrznych i zagranicznych na pobyt stały na 1000 ludności	0,4	0,7	0,4	0,4
Przeciętna liczba lat dalszego trwania życia w momencie urodzenia:					
17	mężczyźni	69,7	71,3	72,5	72,9
18	kobiety	77,5	79,2	80,5	80,9
RYNEK					
LABOUR					
Pracujący ^{de} (stan w dniu 31 XII):					
19	w tysiącach	1351,1	1223,7	1327,8	1350,2
20	w tym kobiety	631,3	548,7	599,6	610,8
21	na 1000 ludności	404	363	385	391
22	w sektorze prywatnym w %	77,4	78,1	80,3	80,8
według rodzajów działalności w %:					
23	rolnictwo, leśnictwo, łowiectwo i rybactwo	17,1	16,0	15,7
24	przemysł i budownictwo	32,5	31,8	31,8
25	handel; naprawa pojazdów samochodowych ^Δ ; transport i gospodarka magazynowa; zakwaterowanie i gastronomia ^Δ ; informacja i komunikacja	24,0	25,2	25,1
26	działalność finansowa i ubezpieczeniowa; obsługa rynku nieruchomości ^Δ	3,3	3,1	3,2
27	pozostałe usługi ^f	23,1	23,9	24,2

^a Patrz uwagi ogólne do działu „Ludność”, ust. 2 na str. 106. ^b Łącznie ze zgonami niemowląt. ^c Do obliczenia salda wykorzystano dane o migracji. ^e Dane opracowano z uwzględnieniem pracujących w gospodarstwach indywidualnych w rolnictwie wyszacowanych przy uwzględnieniu wyników: szczego Spisu Rolnego 2002, od 2010 r. – Powszechnego Spisu Rolnego 2010. ^f Patrz uwagi ogólne do publikacji, ust. 5, pkt 1 na str. 15.

^a See general notes to the chapter “Population”, item 2 on page 106. ^b Including infant deaths. ^c For calculating net migration, data on internal compiled considering employed persons on private farms in agriculture estimated using the results: in 2000 – of the Agricultural Census 1996, in ^f See general notes to the publication, item 5, point 1 on page 15.

2012	2013	2014	2015	SPECIFICATION	No.
NOŚĆ ^a					
ATYON ^a					
3462196	3467016	3472579	3475323	Population (as of 31 XII)	1
1920117	1913866	1912222	1906899	urban areas	2
1542079	1553150	1560357	1568424	rural areas	3
1778298	1780674	1783093	1784393	of which females	4
105,6	105,6	105,5	105,5	Females per 100 males (as of 31 XII)	5
116,1	116,2	116,4	116,5	Population per 1 km ² of total area (as of 31 XII)	6
Population of age (as of 31 XII):					
673307	669381	667176	665584	pre-working	7
2219016	2206381	2192156	2175703	working	8
569873	591254	613247	634036	post-working	9
5,5	4,8	5,0	5,1	Marriages per 1000 population	10
1,6	1,7	1,7	1,7	Divorces per 1000 population	11
10,9	10,6	10,7	10,6	Live births per 1000 population	12
9,1	9,3	9,0	9,6	Deaths ^b per 1000 population	13
1,8	1,2	1,7	1,0	Natural increase per 1000 population	14
4,5	4,5	4,3	4,5	Infant deaths per 1000 live births	15
Internal and international net migration for permanent residence					
0,2	0,0	0,0	-0,0 ^c	per 1000 population	16
Life expectancy at the moment of birth:					
73,2	73,5	74,0	73,7	males	17
80,8	80,6	81,2	81,2	females	18
PRACY					
MARKET					
Employed persons ^{de} (as of 31 XII):					
1358,0	1367,2	1412,7	1448,4	in thousands	19
619,9	630,4	652,0	668,5	of which women	20
392	394	407	417	per 1000 population	21
81,2	81,9	82,4	82,8	in private sector in %	22
by kind of activities in %:					
15,7	15,6	15,2	14,8	agriculture, forestry and fishing	23
31,3	30,8	30,9	31,1	industry and construction	24
trade; repair of motor vehicles ^Δ ; transportation and storage;					
accommodation and catering ^Δ ; information and communication					
25,4	25,4	25,5	25,9		25
3,2	3,2	3,1	3,1	financial and insurance activities; real estate activities	26
24,4	25,0	25,3	25,2	other services ^f	27

cyjach wewnętrznych za 2015 r. i migracjach zagranicznych za 2014 r. ^d Według faktycznego miejsca pracy i (od 2004 r.) rodzaju działalności. w 2000 r. – Powszechnego Spisu Rolnego 1996, w latach 2005–2009 – Narodowego Spisu Powszechnego Ludności i Mieszkań 2002 oraz Pow-

migration for 2015 and data on international migration for 2014 were used. ^d By actual workplace and (since 2004) kind of activity. ^e Data are 2005–2009 – of the Population and Housing Census 2002 as well as the Agricultural Census 2002, since 2010 – of the Agricultural Census 2010.

I. WAŻNIEJSZE DANE O WOJEWÓDZTWIE (cd.)
MAJOR DATA ON THE VOIVODSHIP (cont.)

Lp.	WYSZCZEGÓLNIENIE	2000	2005	2010	2011
RYNEK LABOUR					
	Przeciętne zatrudnienie:				
	w przemyśle:				
1	w tysiącach	307,1	314,8	323,4
2	na 1000 ludności	91,2	91,5	93,7
	w budownictwie:				
3	w tysiącach	49,7	68,6	68,8
4	na 1000 ludności	14,8	19,9	19,9
5	Bezrobotni zarejestrowani (stan w dniu 31 XII) w tys.	193,3	211,4	135,2	135,0
6	2000 = 100	100,0	109,4	69,9	69,8
	W % bezrobotnych zarejestrowanych (stan w dniu 31 XII):				
7	kobiety	57,7	57,7	56,0	58,1
8	w wieku 24 lata i mniej	34,9	25,6	25,3	24,2
9	pozostający bez pracy dłużej niż 1 rok	41,7	47,2	24,1	29,1
10	Bezrobotni zarejestrowani (stan w dniu 31 XII) na 1 ofertę pracy	318	144	61	72
11	Stopa bezrobocia rejestrowanego ^a (stan w dniu 31 XII) w %	12,5	14,6	9,2	9,1
WYNAGRODZENIA. ŚWIADCZENIA WAGES AND SALARIES.					
12	Przeciętne miesięczne wynagrodzenia brutto w zł	1772,00	2150,38	2947,27	3101,33
13	2000 = 100	100,0	121,4	166,3	175,0
14	w tym: w przemyśle	2132,34	3029,26	3217,84
15	w budownictwie	1829,15	2495,47	2601,61
16	Przeciętna liczba emerytów i rencistów w tys.	797,8	760,5	766,8	760,0
17	pobierających emerytury i renty wypłacane przez Zakład Ubezpieczeń Społecznych	634,1	615,6	640,6	636,9
18	rolników indywidualnych	163,7	144,9	126,2	123,0
	Przeciętna miesięczna emerytura i renta brutto w zł:				
19	wypłacana przez Zakład Ubezpieczeń Społecznych	793,00	1064,24	1514,25	1591,83
20	rolników indywidualnych ^b	604,00	759,69	946,32	975,62
INFRASTRUKTURA KOMU MUNICIPAL INFRASTRUC					
	Długość sieci rozdzielczej (stan w dniu 31 XII) w km:				
21	wodociągowej	25318,2	27538,9	29064,4	29660,3
22	kanalizacyjnej ^c	4279,4	7580,0	9520,8	10398,9
	Zużycie w gospodarstwach domowych:				
	wody z wodociągów:				
23	w hektometrach sześciennych	123,9	117,2	120,4	122,5
24	na 1 mieszkańca w m ³	37,1	34,8	35,0	35,5
	energii elektrycznej w miastach ^d :				
25	w gigawatogodzinach	1312,6	1358,1	1471,0	1441,6
26	na 1 mieszkańca w kWh	678,2	704,8	762,7	748,7

^a Do wyciszenia przyjęto liczbę pracujących uwzględniającą pracujących w gospodarstwach indywidualnych w rolnictwie wyszacowanych przy i Mieszkań 2002 oraz Powszechnego Spisu Rolnego 2002, od 2010 r. – Powszechnego Spisu Rolnego 2010. ^b Łącznie z wypłatami z pozarolniczego Emerytalno-Rentowego. ^c Łącznie z kolektorami. ^d W 2000 r. bez gospodarstw domowych, których głównym źródłem utrzymania był dochód z rolnictwa.

^a The number of employed persons, including estimated data of employed persons on private farms in agriculture was used for calculation, est Agricultural Census 2002, since 2010 – of the Agricultural Census 2010. ^b Including payments from non-agricultural social security system, in case whose the main source of maintenance was income from a private farm in agriculture.

2012	2013	2014	2015	SPECIFICATION	No.
PRACY (dok.)					
MARKET (cont.)					
				Average paid employment:	
				in industry:	
316,3	314,1	323,0	330,0	in thousands	1
91,4	90,7	93,1	95,0	per 1000 population	2
				in construction:	
65,8	58,3	57,4	58,4	in thousands	3
19,0	16,8	16,5	16,8	per 1000 population	4
147,9	144,8	116,4	93,3	Registered unemployed persons (as of 31 XII) in thous.	5
76,5	74,9	60,2	48,3	2000 = 100	6
				In % of registered unemployed (as of 31 XII):	
55,0	55,1	56,6	57,7	women	7
22,7	20,8	17,8	16,7	aged 24 years and less	8
29,0	32,9	37,0	34,0	out of work for longer than 1 year	9
73	45	29	21	Registered unemployed persons (as of 31 XII) per a job offer	10
9,8	9,6	7,6	6,1	Registered unemployment rate ^a (as of 31 XII) in %	11
Z UBEZPIECZEŃ SPOŁECZNYCH					
SOCIAL SECURITY BENEFITS					
3218,67	3335,93	3421,43	3543,24	Average monthly gross wages and salaries in zł	12
181,6	188,3	193,1	200,0	2000 = 100	13
3360,08	3513,20	3637,02	3722,24	of which: in industry	14
2645,27	2687,25	2826,37	2943,05	in construction	15
754,9	748,7	742,4	744,8	Average number of retirees and pensioners in thous.	16
				receiving retirement and other pension paid by the Social Insurance Institution	17
634,2	630,6	626,2	627,8	farmers	18
120,6	118,1	116,2	117,0	Average monthly gross retirement and other pension in zł:	
1678,94	1770,68	1836,25	1897,51	paid by the Social Insurance Institution	19
1041,54	1111,99	1134,87	1167,02	farmers ^b	20
NALNA. MIESZKANIA					
TURE. DWELLINGS					
				Distribution network (as of 31 XII) in km:	
29997,2	30372,1	31309,2	31889,4	water supply	21
11051,3	11549,3	12457,4	13114,9	sewage ^c	22
				Consumption in households:	
				water from water supply systems:	
122,4	121,4	123,4	128,2	in cubic hectometre	23
35,4	35,1	35,6	36,9	per capita in m ³	24
				electricity in urban areas ^d :	
1424,1	1412,1	1370,6	1350,1	in gigawatt-hour	25
741,0	737,0	715,8	706,4	per capita in kWh	26

uwzględnieniu wyników: w 2000 r. – Powszechnego Spisu Rolnego 1996, w latach 2005–2009 – Narodowego Spisu Powszechnego Ludności i go systemu ubezpieczeń społecznych, w przypadku łączenia uprawnień do świadczeń z tego systemu z uprawnieniami do świadczeń z Funduszu z użytkowanego gospodarstwa indywidualnego w rolnictwie.

ated using the results: in 2000 – of the Agricultural Census 1996, in 2005–2009 – of the Population and Housing Census 2002 as well as the of a simultaneous right to benefits from this system and to benefits from the Pension Fund. c Including collectors. d In 2000 excluding households,

I. WAŻNIEJSZE DANE O WOJEWÓDZTWIE (cd.)
MAJOR DATA ON THE VOIVODSHIP (cont.)

Lp.	WYSZCZEGÓLNIENIE	2000	2005	2010	2011
INFRASTRUKTURA KOMU MUNICIPAL INFRASTRUC					
	Zasoby mieszkaniowe ^a (w 2000 r. – zamieszkane; stan w dniu 31 XII):				
	mieszkania:				
1	w tysiącach	962,8	1042,1	1111,9	1124,1
2	na 1000 ludności	287,8	309,0	322,6	325,3
3	izby na 1000 ludności.....	1066,9	1217,3	1304,2	1316,2
	powierzchnia użytkowa mieszkań w m ² :				
4	na 1000 ludności	19282,3	23643,0	25654,6	25965,1
5	przeciętna 1 mieszkania.....	67,0	76,5	79,5	79,8
	Mieszkania oddane do użytkowania:				
	mieszkania:				
6	w tysiącach	7,3	11,9	13,5	13,8
7	na 1000 ludności	2,2	3,5	3,9	4,0
8	izby na 1000 ludności.....	8,2	16,1	17,6	17,4
	powierzchnia użytkowa mieszkań w m ² :				
9	na 1000 ludności	186,4	399,6	436,6	429,3
10	przeciętna 1 mieszkania.....	85,7	113,0	111,4	107,3
EDUKACJA ^b EDUCA					
	Uczniowie w szkołach ^c (stan na początku roku szkolnego) w tys.:				
11	podstawowych ^d	297,5	241,8	209,8	209,6
12	gimnazjach	109,8	149,1	119,1	114,8
13	zasadniczych zawodowych ^e	59,3	28,2	27,7	26,2
14	liceach ogólnokształcących ^f	75,0	60,2	52,8	50,9
15	liceach profilowanych	x	17,9	3,4	2,6
16	technikach ^f	83,9	52,4	51,1	48,9
17	artystycznych ogólnokształcących ^g	0,8	0,9	1,0	0,9
18	policealnych	17,5	30,0	25,0	26,6
	Absolwenci szkół ^c w tys.:				
19	podstawowych.....	111,6 ^h	46,2	37,3	36,1
20	gimnazjów	x	49,8	40,4	38,6
21	zasadniczych zawodowych ^e	20,8	9,9	9,7	9,6
22	liceach ogólnokształcących ⁱ	13,9	20,0	18,1	17,6
23	liceach profilowanych	x	6,7	1,7	1,3
24	technikach ⁱ	15,4	15,0	11,9	12,2
25	artystycznych ogólnokształcących ^g	0,2	0,2	0,2	0,2
26	policealnych	8,2	9,7	7,3	6,6
27	Absolwenci szkół zasadniczych zawodowych, liceów ogólnokształcących, techników oraz artystycznych ogólnokształcących dających uprawnienia zawodowe ^{ik} (bez szkół dla dorosłych) na 1000 ludności	15,0	15,4	12,0	11,8

^a Na podstawie bilansów. ^b Patrz uwagi ogólne do działu „Edukacja i wychowanie”, ust. 1 i 2 na str. 264. ^c Bez szkół dla dorosłych, z wyjątkiem roku szkolnego 2005/06 specjalnymi przysposabiającymi do pracy, ^f – w latach szkolnych 2005/06–2013/14 z uzupełniającymi odpowiednio: licea łącznie z uzupełniającymi odpowiednio: liceami ogólnokształcącymi i technikami. ^k Od roku szkolnego 2004/05 łącznie z liceami profilowanymi i szkołami specjalnymi. ^a Based on balances. ^b See general notes to the chapter “Education”, item 1 and 2 on page 264. ^c Excluding schools for adults, except post-special job-training schools. ^f – in the 2005/06–2013/14 school years supplementary schools: general secondary and technical secondary respectively. ^k Since 2004/05 school year including specialized secondary schools as well as

2012	2013	2014	2015	SPECIFICATION	No.
NALNA. MIESZKANIA (dok.)					
TURE. DWELLINGS (cont.)					
				<i>Dwelling stocks^a (in 2000 – inhabited; as of 31 XII):</i>	
				<i>dwellings:</i>	
1137,2	1149,5	1163,0	1178,1	<i>in thousands</i>	1
328,5	331,5	334,9	339,0	<i>per 1000 population</i>	2
1329,7	1343,2	1357,3	1374,1	<i>rooms per 1000 population</i>	3
				<i>useful floor area of dwellings in m²:</i>	
26314,1	26663,3	27016,0	27433,2	<i>per 1000 population</i>	4
80,1	80,4	80,7	80,9	<i>average per dwelling</i>	5
				<i>Dwellings completed:</i>	
				<i>dwellings:</i>	
14,8	13,6	14,6	16,1	<i>in thousands</i>	6
4,3	3,9	4,2	4,6	<i>per 1000 population</i>	7
18,6	17,5	17,9	19,3	<i>rooms per 1000 population</i>	8
				<i>useful floor area of dwellings in m²:</i>	
462,9	441,7	435,7	475,8	<i>per 1000 population</i>	9
108,1	112,6	103,3	102,9	<i>average per dwelling</i>	10
I WYCHOWANIE					
TION ^b					
				<i>Pupils and students in schools^c (as of beginning of the school year)</i>	
				<i>in thous.:</i>	
208,1	208,9	227,4	247,9	<i>primary^d</i>	11
111,2	108,2	105,6	104,2	<i>lower secondary</i>	12
24,8	23,6	25,1	24,0	<i>basic vocational^e</i>	13
48,5	46,4	45,1	43,3	<i>general secondary^f</i>	14
1,4	0,6	x	x	<i>specialized secondary</i>	15
47,5	46,6	46,3	46,2	<i>technical secondary^f</i>	16
0,9	0,9	0,9	0,9	<i>general art^g</i>	17
25,5	22,4	21,6	21,0	<i>post-secondary</i>	18
				<i>Graduates in schools^c in thous.:</i>	
34,4	34,5	33,5	33,5	<i>primary</i>	19
36,8	36,6	35,0	34,1	<i>lower secondary</i>	20
9,3	8,6	5,4	7,8	<i>basic vocational^e</i>	21
17,0	16,3	15,4	14,7	<i>general secondaryⁱ</i>	22
1,0	0,7	0,5	x	<i>specialized secondary</i>	23
11,8	11,2	10,5	10,5	<i>technical secondaryⁱ</i>	24
0,2	0,2	0,2	0,2	<i>general art^g</i>	25
7,3	7,3	6,7	6,4	<i>post-secondary</i>	26
				<i>Graduates of basic vocational, general and technical secondary as well as general art leading to professional certification schools^{ik} (excluding schools for adults) per 1000 population</i>	27
11,3	10,7	9,2	9,5		

szkół policealnych. *d* Bez dzieci w wieku 6 lat objętych edukacją w placówkach wychowania przedszkolnego. *e, f* Łącznie ze szkołami: *e* – od mi ogólnokształcącymi i technikami. *g* Dające uprawnienia zawodowe. *h* Dane obejmują absolwentów klasy VIII i VI. *i* Od roku szkolnego 2008/09 łami specjalnymi przysposabiającymi do pracy.

secondary schools. d Excluding children aged 6 attending pre-primary education establishments. *e, f* Including: *e* – since the 2005/06 school year vely. *g* Leading to professional certification. *h* Data include graduates of 8th and 6th grade. *i* Since 2008/09 school year including supplementary special job-training schools.

I. WAŻNIEJSZE DANE O WOJEWÓDZTWIE (cd.)
MAJOR DATA ON THE VOIVODSHIP (cont.)

Lp.	WYSZCZEGÓLNIENIE	2000	2005	2010	2011
EDUKACJA^a					
EDUCA					
1	Studenci szkół wyższych ^b (stan w dniu 30 XI) w tys.	126,1	177,4	171,0	165,7
2	Absolwenci szkół wyższych ^{bc} w tys.	20,2	34,4	47,5	47,9
3	Uczniowie szkół dla dorosłych (stan na początku roku szkolnego) w tys.	35,3	38,3	28,4	27,1
4	Absolwenci szkół dla dorosłych ^d w tys.	9,4	10,0	6,5	6,9
Wychowanie przedszkolne (stan na początku roku szkolnego):					
5	miejsca w przedszkolach w tys.	73,4	72,7	90,0	95,9
6	dzieci ^e w tys.	85,8	86,0	108,1	118,0
7	w przedszkolach.....	70,9	69,7	88,1	93,5
8	w oddziałach przedszkolnych przy szkołach podstawowych.....	14,9	16,3	19,2	23,3
9	Dzieci w przedszkolach (stan na początku roku szkolnego) na 1000 dzieci w wieku 3–6 lat ^f	440	493	589	589
OCHRONA ZDROWIA^g					
HEALTH CARE^g AND					
Pracownicy medyczni ^h (stan w dniu 31 XII):					
10	lekarze.....	6073	5662	4984	4882
11	lekarze dentyści.....	580	558	483	336
12	pielęgniarki ⁱ	13433	13918	13442	13354
13	Łóżka w szpitalach ogólnych ^k (stan w dniu 31 XII) na 10 tys. ludności.....	48	47	45	45
14	Leczeni w szpitalach ogólnych (bez międzyoddziałowego ruchu chorych) na 10 tys. ludności.....	1656	1802	2021	2080
15	Przychodnie ^m (stan w dniu 31 XII).....	814	960	1493	1783
16	Apteki ogólnodostępne (stan w dniu 31 XII).....	685	832	1027	1053
17	Liczba ludności (stan w dniu 31 XII) na 1 aptekę ogólnodostępną....	4884	4053	3356	3282
Porady udzielone w zakresie ambulatoryjnej opieki zdrowotnej na 1 mieszkańca:					
18	lekarskie.....	4,9	6,0	6,5	6,8
19	stomatologiczne.....	0,4	0,4	0,6	0,7
20	Dzieci w żłobkach ⁿ i klubach dziecięcych (stan w dniu 31 XII) na 1000 dzieci w wieku ^o do lat 3.....	15,3	16,2	18,6	23,5
KULTURA.					
CULTURE.					
21	Biblioteki publiczne (łącznie z filiami; stan w dniu 31 XII).....	761	736	714	709
22	Księgozbiór bibliotek publicznych (stan w dniu 31 XII) na 1000 ludności w wol.	3544	3535	3469	3461
23	Czytelniczy bibliotek publicznych na 1000 ludności.....	189	184	160	157
Wypożyczenia księgozbioru z bibliotek publicznych ^p w wol.:					
24	na 1000 ludności.....	3941	3860	3243	3245
25	na 1 czytelnika.....	20,9	21,0	20,3	20,7
26	Miejsca w teatrach i instytucjach muzycznych (stan w dniu 31 XII) na 1000 ludności.....	1,3	1,2	1,3	1,3
27	Widzowie i słuchacze w teatrach i instytucjach muzycznych ^r na 1000 ludności.....	211	169	246	176
28	Muzea i oddziały muzealne (stan w dniu 31 XII).....	74	79	86	86
29	Zwiedzający muzea i wystawy na 1000 ludności.....	345	324	327	441

^a Patrz uwagi ogólne do działu „Edukacja i wychowanie”, ust. 1 i 2 na str. 264. ^b Łącznie z filiami, zamiejscowymi podstawowymi jednostkami orga bez cudzoziemców. ^c Z poprzedniego roku akademickiego, a w 2000 r. – z roku kalendarzowego. ^d Z poprzedniego roku szkolnego. ^e Od 2008 r. 2010–2012 bez wychowania przedszkolnego w placówkach wykonujących działalność leczniczą. ^f W 2014 r. do przeliczeń wskaźnika użyto liczbę z danymi o placówkach podległych resortom obrony narodowej, spraw wewnętrznych i administracji oraz do 2011 r. Agencji Bezpieczeństwa lekarska i pielęgniarska. ⁱ Łącznie z magistrami pielęgniarstwa. ^k Bez miejsc dziennych na oddziałach szpitalnych; od 2008 r. łącznie z łózkami społeczną, ust. 4 na str. 323. ⁿ Łącznie z oddziałami żłobkowymi. ^o Do 2010 r. bez klubów dziecięcych. ^p W 2015 r. łącznie z wypożyczeniami nie ze zwiedzającymi Wielkopolski Park Narodowy.

^a See general notes to the chapter “Education”, item 1 and 2 on page 264. ^b Including branch sections, basic organizational units in another local and Administration; excluding foreigners. ^c From the previous academic year, and in 2000 – the calendar year. ^d From the previous school year. excluding pre-primary education in the units performing health care activities. ^f In 2014 the rate was calculated using the number of children aged subordinated to the Ministry of National Defence, the Ministry of the Interior and Administration as well as until 2011 the Internal Security Agency. ⁱ Including master nurses. ^k Excluding day places in hospital wards; since 2008 including beds and incubators for newborns. ^l Data do not include ^o Until 2010 excluding children’s clubs. ^p In 2015 including interlibrary lending. ^r Data concern activity performed in voivodship area, including

2012	2013	2014	2015	SPECIFICATION	No.
I WYCHOWANIE (dok.)					
<i>TION^a (cont.)</i>					
159,4	149,8	143,0	140,0	Students of higher education institutions ^b (as of 30 XI) in thous.	1
45,8	43,5	41,0	39,7	Graduates of higher education institutions ^{bc} in thous.	2
				Students of schools for adults (as of beginning of the school year) in thous.	3
26,0	23,1	20,2	17,0	Graduates of schools for adults ^d in thous.	4
6,8	6,7	5,6	6,8	Pre-primary education (as of beginning of the school year): places in nursery schools in thous.	5
101,3	107,2	109,9	110,4	children ^e in thous.	6
124,2	132,2	125,1	113,3	in nursery schools	7
99,2	103,9	101,9	96,3	in pre-primary sections in primary schools	8
23,6	26,5	21,6	15,7	Children in nursery schools (as of beginning of the school year) per 1000 children aged 3–6 ^f	9
602	617	692	752		
I POMOC SPOŁECZNA					
SOCIAL WELFARE					
				Medical personnel ^h (as of 31 XII):	
5007	5058	5503	5231	doctors	10
402	369	491	304	dentists	11
15132	14026	14367	13441	nurses ⁱ	12
47	42 ^j	45	45	Beds in general hospitals ^k (as of 31 XII) per 10 thous. population	13
				In-patients in general hospitals (excluding inter-ward patient transfer) per 10 thous. population	14
2101	2016 ^l	2062	2036	Out-patient departments ^m (as of 31 XII)	15
1801	1807	1817	1851	Generally available pharmacies (as of 31 XII)	16
1137	1155	1185	1234	Population (as of 31 XII) per generally available pharmacy	17
3045	3002	2930	2816	Consultations provided within the scope of out-patient health care per capita:	
				medical	18
6,8	6,9	7,1	7,2	dental	19
0,7	0,7	0,7	0,7	Children in nurserie ⁿ and children's clubs (as of 31 XII) per 1000 children up to age 3 ^o	20
30,9	39,2	54,4	61,2		
TURYSTYKA					
TOURISM					
704	693	694	689	Public libraries (including branches; as of 31 XII)	21
3446	3452	3437	3430	Public library collections (as of 31 XII) per 1000 population in vol.	22
155	155	152	153	Public library borrowers per 1000 population	23
				Public library loans ^p in vol.:	
				per 1000 population	24
3515	3142	3093	3053	per borrower	25
22,7	20,3	20,3	19,9	Seats in theatres and music institutions (as of 31 XII) per 1000 population	26
1,3	1,3	1,3	1,3		
190	185	213	184	Audience in theatres and music institutions ^r per 1000 population	27
83	88	90	91	Museums with branches (as of 31 XII)	28
632 ^s	303	320	350	Museum and exhibition visitors per 1000 population	29

nizacyjnymi oraz zamiejscowymi ośrodkami dydaktycznymi, bez szkół resortu obrony narodowej oraz resortu spraw wewnętrznych i administracji; łącznie z – nieuwzględnionymi w podziale według rodzaju placówek – zespolami wychowania przedszkolnego i punktami przedszkolnymi; w latach dzieci w grupie 3–6 w liczbie ludności w wieku 3–5 lat i połowie rocznika 6-latków, a w 2015 r. – w wieku 3–5 lat. *g* Od 2012 r. łącznie Wewnętrzny. *h* Od 2005 r. pracujący bezpośrednio z pacjentem; od 2006 r. łącznie z osobami, dla których głównym miejscem pracy jest praktyka i inkubatorami dla noworodków. *l* Dane nie obejmują 2 placówek (ok. 600 łóżek). *m* Patrz uwagi ogólne do działu „Ochrona zdrowia i pomoc międzybiblioteczni. *r* Dane dotyczą działalności prowadzonej na terenie województwa, łącznie z imprezami organizowanymi w plenerze. *s* Łącz-

tion as well as teaching centres in another locations, excluding academies of the Ministry of National Defence as well as of the Ministry of Interior *e* Since 2008 including, entities excluded in division according to type, pre-primary education groups and pre-primary points; in 2010–2012 3–6 in the population aged 3–5 and in half of the 6-year old population, and in 2015 – aged 3–5. *g* Since 2012 data include health care units *h* Since 2005 working directly with a patient; since 2006 including persons for whom the primary workplace is a medical and nurse practice. *l* 2 hospitals (about 600 beds). *m* See general notes to the chapter “Health care and social welfare”, item 4 on page 323. *n* Including nursery wards. *o* Including visitors of the National Park of Wielkopolska.

I. WAŻNIEJSZE DANE O WOJEWÓDZTWIE (cd.)
MAJOR DATA ON THE VOIVODSHIP (cont.)

Lp.	WYSZCZEGÓLNIENIE	2000	2005	2010	2011
KULTURA.					
CULTURE.					
1	Kina stałe (stan w dniu 31 XII)	56	46	38	44
2	Miejsca na widowni w kinach stałych (stan w dniu 31 XII) na 1000 ludności	5,2	6,9	7,1	7,4
3	Widzowie w kinach stałych na 1000 ludności	571	709	945	1039
Abonenci (stan w dniu 31 XII) na 1000 ludności:					
4	radiowi	261	258	197	195
5	telewizyjni	254	250	191	188
6	Obiekty noclegowe turystyki ^a (stan w dniu 31 VII)	615	530	625	692
7	w tym hotele	79	125	209	217
8	Miejsca noclegowe (stan w dniu 31 VII) na 10 tys. ludności	126,0	110,5	124,6	123,4
9	Korzystający z noclegów na 1000 ludności	336	364	465	482
ROLNICTWO ^b					
AGRICULTURE ^b					
10	Użytki rolne (stan w czerwcu) ^{cd} w tys. ha	1839,0	1760,6	1773,5	1781,0
11	w tym w dobrej kulturze rolnej w %	x	x	99,2	99,3
12	Powierzchnia zasiewów (stan w czerwcu) ^{de} w tys. ha	1502,9	1458,7	1461,3	1469,6
w tym w %:					
13	zboża podstawowe (łącznie z mieszkankami zbożowymi)	72,6	72,3	69,1	69,7
14	w tym: pszenica	15,7	13,3	14,2	14,4
15	żyto	20,8	15,5	13,0	12,8
16	ziemniaki	6,7	4,0	2,7	2,8
17	buraki cukrowe	3,9	3,6	2,9	2,9
Zbiory w tys. t:					
18	zboża podstawowe (łącznie z mieszkankami zbożowymi)	2976,7	3637,1	3780,2	3365,0
19	w tym: pszenica	816,7	848,8	952,5	870,0
20	żyto	655,1	574,7	599,3	457,2
21	ziemniaki ^f	2141,6	1060,3	928,9	1032,1
22	buraki cukrowe	2524,9	2309,4	2100,2	2579,4
Plony z 1 ha w dt:					
23	zboża podstawowe (łącznie z mieszkankami zbożowymi)	27,3	34,5	37,4	32,9
24	w tym: pszenica	34,6	43,8	45,9	41,1
25	żyto	21,0	25,4	31,5	24,3
26	ziemniaki ^f	212	180	233	254
27	buraki cukrowe	429	437	491	607
Zwierzęta gospodarskie ^d (stan w czerwcu):					
bydło:					
28	w tysiącach sztuk	785,6	719,5	843,9	856,6
29	na 100 ha użytków rolnych ^e w szt.	42,4	40,9	47,6	48,1
trzoda chlewna (w latach 2000–2009 oraz 2011–2013 – stan w końcu lipca):					
30	w tysiącach sztuk	4504,7	4818,5	4813,3	4255,4
31	na 100 ha użytków rolnych ^e w szt.	243,1	273,7	271,4	238,9
Produkcja na 1 ha użytków rolnych ^e :					
32	żywca rzeźnego w przeliczeniu na mięso (łącznie z tłuszczami i podrobami) ^g w kg	365,9	460,6	484,4	455,9
33	mleka krowiego w l.	686,5	752,2	807,0	827,8

^a Od 2011 r. dotyczy obiektów posiadających 10 i więcej miejsc noclegowych. ^b Dane według siedziby użytkownika gospodarstwa. ^c Od 2010 r. cych działalność rolniczą o małej skali. ^d W 2010 r. dane Powszechnego Spisu Rolnego. ^e Od 2010 r. bez powierzchni upraw trwałych, ogrodów przerosłych, baraniego, końskiego, drobiowego, koziego, króliczego i dziczyzny; w wadze poubojowej ciepłej.

^a Since 2011 concern establishments 10 and more bed places. ^b Data are presented according to the official residence of the land user. ^c Since conduct agricultural activities on a small scale. ^d In 2010 data of the Agricultural Census. ^e Since 2010 excluding permanent crops, kitchen gardens flesh, poultry, goat, rabbit and game; in post-slaughter warm weight.

2012	2013	2014	2015	SPECIFICATION	No.
TURYSTYKA (dok.)					
TOURISM (cont.)					
42	45	45	44	Fixed cinemas (as of 31 XII)	1
7,0	7,7	8,1	8,1	Seats in fixed cinemas (as of 31 XII) per 1000 population	2
834	1029	1142	1300	Audience in fixed cinemas per 1000 population	3
Subscribers (as of 31 XII) per 1000 population:					
195	196	196	195	radio	4
188	189	188	188	television	5
703	710	711	701	Tourist accommodation establishments ^a (as of 31 VII)	6
216	222	231	230	of which hotels	7
122,1	120,5	122,7	123,3	Number of beds (as of 31 VII) per 10 thous. population	8
467	461	509	542	Tourists accommodated per 1000 population	9
I LEŚNICTWO AND FORESTRY					
1800,1	1748,2	1795,1	1736,9	Agricultural land (as of June) ^{cd} in thous. ha	10
98,8	99,4	99,2	99,7	of which in good agricultural condition in %	11
1475,1	1423,5	1472,9	1463,5	Sown area (as of June) ^{de} in thous. ha	12
of which in %:					
63,6	65,6	64,1	61,5	basic cereals (including cereal mixed)	13
10,6	13,9	16,7	15,7	of which: wheat	14
13,2	16,7	12,4	8,9	rye	15
2,7	2,3	2,1	2,1	potatoes	16
3,2	2,9	2,9	2,7	sugar beets	17
Crop production in thous. t:					
3381,9	3653,5	4100,4	3440,6	basic cereals (including cereal mixed)	18
634,6	966,6	1278,3	1093,4	of which: wheat	19
577,5	743,7	611,6	370,1	rye	20
1085,1	826,0	862,0	636,1	potatoes ^f	21
2844,0	2450,2	2962,0	2101,6	sugar beets	22
Yields per 1 ha in dt:					
36,0	39,1	43,4	38,2	basic cereals (including cereal mixed)	23
40,7	48,9	52,1	47,5	of which: wheat	24
29,6	31,4	33,5	28,5	rye	25
274	249	277	202	potatoes ^f	26
607	590	699	527	sugar beets	27
Livestock ^d (as of June):					
cattle:					
860,6	920,8	889,3	951,0	in thousand heads	28
47,8	52,6	49,5	54,8	per 100 ha of agricultural land ^e in heads	29
pigs (in years 2000–2009 and 2011–2013 – as of the end of July):					
3815,8	3940,9	4134,6	4214,1	in thousand heads	30
212,0	225,4	230,3	242,6	per 100 ha of agricultural land ^e in heads	31
Production per 1 ha of agricultural land ^c :					
of animals for slaughter in terms of meat (including fats and					
450,6	474,5	510,4	568,7	pluck) ^g in kg	32
903,1	1003,0	915,9	996,7	of cows' milk in l	33

bez gruntów posiadaczy użytków rolnych nieprowadzących działalności rolniczej oraz gruntów posiadaczy poniżej 1 ha użytków rolnych prowadzących przydomowych oraz upraw na przyoranie (nawozy zielone). ^f Od 2010 r. bez ogrodów przydomowych. ^g Dotyczy mięsa: wołowego, cielęcego, wie-

2010 excluding land of owners of agricultural land who do not conduct agricultural activities and owners of less than 1 ha of agricultural land who as well as area intended for ploughing (green fertilizers). ^f Since 2010 excluding kitchen gardens. ^g Concerns meat: beef, veal, pork, mutton, horse-

I. WAŻNIEJSZE DANE O WOJEWÓDZTWIE (cd.)
MAJOR DATA ON THE VOIVODSHIP (cont.)

Lp.	WYSZCZEGÓLNIENIE	2000	2005	2010	2011
ROLNICTWO ^a					
AGRICULTURE ^a					
1	Skup produktów rolnych na 1 ha użytków rolnych ^b :				
	ziarno zbóż podstawowych (łącznie z mieszankami zbożowymi)				
	w kg	448,7	422,4	676,8	576,1
2	ziemniaki w kg.....	128,5	122,8	126,1	157,6
3	buraki cukrowe w kg.....	1362,6	1311,7	1111,9	1419,5
4	żywiec rzeźny w przeliczeniu na mięso (łącznie z tłuszczami) ^c				
	w kg	246,7	366,3	394,1	392,3
5	mleko krowie w l.....	435,5	626,4	702,2	735,0
	Zużycie nawozów w przeliczeniu na czysty składnik na 1 ha				
	użytków rolnych ^{bde} w kg:				
6	mineralnych lub chemicznych (łącznie z wieloskładnikowymi)	109,1	114,6	150,5	172,9
7	wapniowych.....	107,0	78,7	45,7	41,0
8	Ciągniki rolnicze (stan w czerwcu; w 2000 r. – stan w dniu 31 XII)				
	na 100 ha użytków rolnych ^{be} w szt.	7,6	8,3	8,6	.
9	Powierzchnia gruntów leśnych (stan w dniu 31 XII) w tys. ha	770,3	779,3	784,7	785,9
	Powierzchnia lasów (stan w dniu 31 XII):				
10	w tysiącach hektarów	750,2	760,0	764,1	765,3
11	na 1 mieszkańca w ha.....	0,224	0,225	0,222	0,221
12	Lesistość (stan w dniu 31 XII) w %	25,2	25,5	25,6	25,7
13	Pozyskanie drewna (grubizny) na 100 ha powierzchni lasów w m ³ ..	298,8	343,9	378,4	383,7
PRZE					
INDU					
14	Produkcja sprzedana przemysłu:				
	w milionach złotych (ceny bieżące).....	.	78588,4	103799,6	120213,6
15	rok poprzedni = 100 (ceny stałe).....	.	.	106,8	110,8
16	2005 = 100 (ceny stałe).....	.	100,0	120,4	133,4
17	na 1 zatrudnionego w zł (ceny bieżące).....	.	255932	329693	371690
18	na 1 mieszkańca w zł (ceny bieżące).....	.	23330	30161	34842
BUDOW					
CONSTRUC					
19	Sprzedaż produkcji budowlano-montażowej ^f (ceny bieżące):				
	w milionach złotych	8182,4	15209,1	16187,3
20	w tym sektor prywatny w %	97,7	98,7	98,4
21	na 1 mieszkańca w zł.....	.	2429	4419	4692
TRANSPORT.					
TRANSPORT.					
22	Linie kolejowe eksploatowane normalnotorowe ^g :				
	w kilometrach	2295	1942	2038	2022
23	na 100 km ² powierzchni ogólnej w km.....	7,7	6,5	6,8	6,8
	Drogi publiczne o twardej nawierzchni (miejskie i zamiejskie):				
24	w kilometrach	23681	25122	26945	27193
25	na 100 km ² powierzchni ogólnej w km.....	79,4	84,2	90,3	91,2
	Samochody osobowe zarejestrowane ^h :				
26	w tysiącach sztuk	1045,7	1262,0	1745,6	1834,1
27	na 1000 ludności	313	374	506	531

^a Dane według siedziby użytkownika gospodarstwa. ^b Od 2010 r. bez gruntów posiadaczy użytków rolnych nieprowadzących działalności rolnej, wieprzowego, baraniego, końskiego i drobiowego; w wadze poubojowej ciepłej. ^d W roku gospodarczym. ^e W 2010 r. dane Powszechnego Państwowego (PKP) oraz od 2005 r. również innych podmiotów będących zarządcami infrastruktury kolejowej. ^h Od 2011 r. łącznie z posiadającymi

^a Data are presented according to the official residence of the land user. ^b Since 2010 excluding land of owners of agricultural land who do not beef, veal, pork, mutton, horseflesh and poultry; in post-slaughter warm weight. ^d In farming year. ^e In 2010 data of the Agricultural Census. ^f Realized entities which are administrators of railway infrastructure. ^h Since 2011 including having temporary permission (for the period of 30 days) issued

2012	2013	2014	2015	SPECIFICATION	No.
I LEŚNICTWO (dok.)					
AND FORESTRY (cont.)					
				Procurement of agricultural products per 1 ha of agricultural land ^b :	
592,4	657,4	692,0	775,4	basic cereal grains (including cereal mixed) in kg	1
205,2	204,9	232,2	232,4	potatoes in kg	2
1486,1	1532,0	1542,6	1390,4	sugar beets in kg	3
372,2	437,4	466,0	522,3	animals for slaughter in terms of meat (including fats) ^c in kg	4
760,0	805,3	856,1	931,6	cows' milk in l	5
				Consumption of fertilizers in terms of pure ingredient per 1 ha of agricultural land ^{bde} in kg:	
161,9	151,1	158,2	155,1	mineral or chemical (including mixed fertilizers)	6
59,4	41,2	53,8	66,9	lime	7
	8,8			Agricultural tractors (as of June; in 2000 – as of 31 XII) per 100 ha of agricultural land ^{be} in units	8
786,5	786,7	787,6	787,9	Forest land (as of 31 XII) in thous. ha	9
				Forest areas (as of 31 XII):	
766,2	766,6	767,5	767,8	in thousand hectares	10
0,221	0,221	0,221	0,221	per capita in ha	11
25,8	25,7	25,7	25,7	Forest cover (as of 31 XII) in %	12
391,3	405,8	445,3	448,2	Removals (timber) per 100 ha of forest area in m ³	13
MYSŁ					
STRY					
125118,5	133444,6	141205,2	148632,1	Sold production of industry:	
102,1	105,4	106,5	103,9	in million zlotys (current prices)	14
136,2	143,6	152,9	158,2	previous year = 100 (constant prices)	15
395578	424814	437111	450422	2005 = 100 (constant prices)	16
36173	38530	40699	42785	per employee in zł (current prices)	17
				per capita in zł (current prices)	18
NICTWO					
TION					
15120,1	15845,6	13886,3	15283,0	Sales of construction and assembly production ^f (current prices):	
98,6	99,2	99,1	98,5	in million zlotys	19
4371	4575	4002	4399	of which private sector in %	20
				per capita in zł	21
TELEKOMUNIKACJA – stan w dniu 31 XII					
TELECOMMUNICATIONS – as of 31 XII					
1992	1907	1884	1888	Railway lines operated – standard gauge ^g :	
6,7	6,4	6,3	6,3	in kilometres	22
				per 100 km ² of total area in km	23
27381	27792	28010	28464	Hard surface public roads (urban and non-urban):	
91,8	93,2	93,9	95,4	in kilometres	24
				per 100 km ² of total area in km	25
1890,9	1955,6	2016,9	2084,8	Registered passenger cars ^h :	
546	564	581	600	in thousand units	26
				per 1000 population	27

niczej oraz gruntów posiadaczy poniżej 1 ha użytków rolnych prowadzących działalność rolniczą o małej skali. ^c Dotyczy mięsa: wołowego, cielę-
Spisu Rolnego. ^f Zrealizowanej przez podmioty budowlane – według miejsca wykonywania robót. ^g Dane dotyczą sieci kolejowej Polskich Kolei
pozwolenia czasowe (na okres 30 dni) wydane w końcu roku.

conduct agricultural activities and owners of less than 1 ha of agricultural land who conduct agricultural activities on a small scale. ^c Concerns meat:
by construction units – by place of performing works. ^g Data concern rail network of Polskie Koleje Państwowe (PKP) as well as since 2005 of other
at the end of the year.

I. WAŻNIEJSZE DANE O WOJEWÓDZTWIE (cd.)
MAJOR DATA ON THE VOIVODSHIP (cont.)

Lp.	WYSZCZEGÓLNIENIE	2000	2005	2010	2011
					TRANSPORT.
					TRANSPORT.
1	Placówki dla usług pocztowych ^a :				
	w liczbach bezwzględnych	756	854	845	835
2	na 100 tys. ludności	22,6	25,3	24,5	24,2
3	Telefoniczne łącza główne ^b :				
	w tysiącach	961,9	985,6	686,5	599,0
4	na 1000 ludności	287,5	292,3	199,2	173,3
					HAN
					TRA
5	Sprzedż detaliczna towarów (ceny bieżące):				
	w milionach złotych	33035,5	46953,3	80042,3	91133,9
6	na 1 mieszkańca w zł	9885	13939	23258	26414
7	Sklepy (stan w dniu 31 XII) w tys.	38882 ^c	38424	31182	32091
8	Liczba ludności (stan w dniu 31 XII) na 1 sklep	86 ^c	88	111	108
					FINANSE
					PUBLIC
	Budżety gmin ^d				
	Dochody:				
9	w milionach złotych	2938,4	4633,1	6891,7	7466,2
10	na 1 mieszkańca w zł	1174	1821	2615	2820
	Wydatki:				
11	w milionach złotych	3107,9	4591,6	7613,3	7874,4
12	na 1 mieszkańca w zł	1242	1804	2889	2974
	Budżety miast na prawach powiatu				
	Dochody:				
13	w milionach złotych	1660,2	2352,9	3456,2	3521,3
14	na 1 mieszkańca w zł	1979	2857	4289	4387
	Wydatki:				
15	w milionach złotych	1740,2	2353,4	4034,4	4180,8
16	na 1 mieszkańca w zł	2075	2858	5006	5209
	Budżety powiatów				
	Dochody:				
17	w milionach złotych	1141,9	1386,6	2091,4	2207,5
18	na 1 mieszkańca w zł	456	545	793	834
	Wydatki:				
19	w milionach złotych	1148,0	1396,0	2293,4	2299,4
20	na 1 mieszkańca w zł	459	549	870	868
	Budżet województwa				
	Dochody:				
21	w milionach złotych	274,2	553,7	1063,7	1248,4
22	na 1 mieszkańca w zł	82	164	309	362
	Wydatki:				
23	w milionach złotych	270,0	583,6	1122,9	1353,1
24	na 1 mieszkańca w zł	81	173	326	392

^a Dane dotyczą operatora wyznaczonego (do 2012 r. operatora publicznego); w 2000 r. placówki pocztowe i placówki usług telekomunikacyjnych.
^d Bez dochodów i wydatków gmin mających również status miasta na prawach powiatu.

^a Data concern the appointed operator (until 2012 the public operator); in 2000 post offices and telecommunication service offices. ^b Data on revenue and expenditure of gminas which are also cities with powiat status.

2012	2013	2014	2015	SPECIFICATION	No.
TELEKOMUNIKACJA – stan w dniu 31 XII (dok.)					
TELECOMMUNICATIONS – as of 31 XII (cont.)					
824	750	690	686	Postal service offices ^a :	1
23,8	21,6	19,9	19,7	in absolute numbers	2
				per 100 thous. population	
507,8	495,4	453,5	433,9	Fixed main line ^b :	3
146,7	142,9	130,6	124,9	in thousands	4
				per 1000 population	
DEL					
DE					
98479,1	108874,7	116205,9	121056,8	Retail sales (current prices):	5
28471	31436	33494	34847	in million zlotys	6
33418	32690	35285	35326	per capita in zl	7
104	106	98	98	Shops (as of 31 XII) in thous.	8
				Population (as of 31 XII) per shop	
PUBLICZNE					
FINANCE					
				Budgets of gminas ^d	
7842,2	8073,6	8472,8	8880,4	Revenue:	9
2949	3026	3165	3307	in million zlotys	10
				per capita in zl	
7889,3	7952,5	8509,2	8591,1	Expenditure:	11
2967	2981	3178	3199	in million zlotys	12
				per capita in zl	
				Budgets of cities with powiat status	
3871,4	3831,5	3981,5	4502,6	Revenue:	13
4840	4816	5026	5710	in million zlotys	14
				per capita in zl	
3939,7	3842,0	3746,4	4269,8	Expenditure:	15
4925	4829	4730	5415	in million zlotys	16
				per capita in zl	
				Budgets of powiats	
2226,7	2236,3	2308,2	2298,8	Revenue:	17
837	838	862	856	in million zlotys	18
				per capita in zl	
2201,8	2194,5	2284,4	2261,7	Expenditure:	19
828	823	853	842	in million zlotys	20
				per capita in zl	
				Budget of voivodship	
1099,7	1170,7	1144,3	1115,4	Revenue:	21
318	338	330	321	in million zlotys	22
				per capita in zl	
1136,1	1385,7	1226,9	1040,2	Expenditure:	23
328	400	354	299	in million zlotys	24
				per capita in zl	

b Dane dotyczą operatorów telekomunikacyjnych sieci publicznej. *c* Dane nieporównywalne w związku ze zmianą w 2004 r. metody badania sklepów.

cem operators of the public telecommunication network. c Data are not comparable due to change in 2004 the method of shop survey. *d* Excluding

I. WAŻNIEJSZE DANE O WOJEWÓDZTWIE (dok.)
MAJOR DATA ON THE VOIVODSHIP (cont.)

Lp.	WYSZCZEGÓLNIENIE	2000	2005	2010	2011
INWESTYCJE.					
INVESTMENTS.					
	Nakłady inwestycyjne (ceny bieżące):				
1	w milionach złotych	11872,7	12774,3	18883,9	20831,9
2	na 1 mieszkańca w zł.....	3553	3792	5487	6038
	Wartość brutto środków trwałych (stan w dniu 31 XII; bieżące ceny ewidencyjne):				
3	w milionach złotych	122589,8	162854,1	226208,2	239306,3
4	na 1 mieszkańca w zł.....	36645	48290	65630	69254
PODMIOTY GOSPODARKI NARODOWEJ					
ENTITIES OF THE NATIONAL ECONOMY					
5	Ogółem: w tysiącach.....	294,4	341,3	375,5	376,5
6	na 10 tys. ludności.....	880	1012	1089	1090
	Osoby prawne i jednostki organizacyjne niemające osobowości prawnej:				
7	w tysiącach.....	57,8	71,1	83,5	86,9
8	2000 = 100	100,0	122,9	144,4	150,2
	w tym:				
9	spółdzielnie.....	1,9	1,9	1,8	1,8
10	spółki handlowe.....	13,9	20,6	27,8	30,1
11	w tym z udziałem kapitału zagranicznego.....	3,9	4,9	5,8	6,1
12	spółki cywilne.....	26,8	24,9	24,4	24,9
	Osoby fizyczne prowadzące działalność gospodarczą:				
13	w tysiącach.....	236,5	270,2	291,9	289,6
14	2000 = 100	100,0	114,2	123,4	122,5
15	na 10 tys. ludności	707	801	847	838
RACHUNKI					
REGIONAL					
	Produkt krajowy brutto (ceny bieżące):				
16	w milionach złotych	135780	147508
17	na 1 mieszkańca w zł.....	.	.	39454	42753
18	Produkt krajowy brutto (ceny stałe) – rok poprzedni = 100.....	.	.	.	105,4
	Wartość dodana brutto (ceny bieżące):				
19	w milionach złotych	119310	129518
20	na 1 mieszkańca w zł.....	.	.	34668	37539
	Nominalne dochody do dyspozycji brutto w sektorze gospodarstw domowych:				
21	w milionach złotych	83705	89074
22	na 1 mieszkańca w zł.....	.	.	24322	25817
23	Realne dochody do dyspozycji brutto w sektorze gospodarstw domowych – rok poprzedni = 100.....	.	.	.	101,6

a Dane za 2000 r. nieporównywalne w związku z nowelizacją w 2002 r. ustawy o rachunkowości. *b* Bez osób prowadzących gospodarstwa do działu „Rachunki regionalne”, ust. 7 na str. 466.

a Data for 2000 are not comparable due to amendments in 2002 of the Act of Accounting. *b* Excluding persons tending private farms in agriculture. accounts”, item 7 on page 466.

2012	2013	2014	2015	SPECIFICATION	No.
ŚRODKI TRWAŁE ^a					
FIXED ASSETS ^a					
21075,4	18874,4	22386,5	25329,0	<i>Investment outlays (current prices):</i>	
6093	5450	6452	7291	<i>in million zlotys</i>	1
				<i>per capita in zł</i>	2
260002,1	276840,7	295229,0	319161,2	<i>Gross value of fixed assets (as of 31 XII; current book-keeping prices):</i>	
75097	79850	85017	91836	<i>in million zlotys</i>	3
				<i>per capita in zł</i>	4
W REJESTRZE REGON ^b – stan w dniu 31 XII					
IN THE REGON REGISTER ^b – as of 31 XII					
388,0	397,9	404,4	409,9	<i>Total: in thousands</i>	5
1121	1148	1165	1179	<i>per 10 thous. population</i>	6
92,9	97,9	103,6	109,4	<i>Legal persons and organizational entities without legal personality:</i>	
160,6	169,3	179,2	189,1	<i>in thousands</i>	7
				<i>2000 = 100</i>	8
				<i>of which:</i>	
1,8	1,9	2,0	2,0	<i>cooperatives</i>	9
33,1	36,7	40,5	45,1	<i>commercial companies</i>	10
6,3	6,6	7,0	7,1	<i>of which with foreign capital participation</i>	11
25,2	25,4	25,5	25,7	<i>civil law partnerships</i>	12
295,1	299,9	300,8	300,5	<i>Natural persons conducting economic activity:</i>	
124,8	126,8	127,2	127,0	<i>in thousands</i>	13
852	865	866	865	<i>2000 = 100</i>	14
				<i>per 10 thous. population</i>	15
REGIONALNE ^c					
ACCOUNTS ^c					
154866	159835	166508	.	<i>Gross domestic product (current prices):</i>	
44773	46149	47992	.	<i>in million zlotys</i>	16
102,7	101,9	103,9	.	<i>per capita in zł</i>	17
137115	141864	147596	.	<i>Gross domestic product (constant prices) – previous year = 100</i>	18
39641	40961	42541	.	<i>Gross value added (current prices):</i>	
				<i>in million zlotys</i>	19
				<i>per capita in zł</i>	20
93103	94209	97479	.	<i>Gross nominal disposable income in the households sector:</i>	
26917	27201	28096	.	<i>in million zlotys</i>	21
				<i>per capita in zł</i>	22
100,5	100,1	103,3	.	<i>Gross real disposable income in the households sector – previous year = 100</i>	23

indywidualne w rolnictwie. ^c Dane za lata 2010–2013 zmieniono w stosunku do opublikowanych w poprzedniej edycji publikacji; patrz uwagi ogólne

^c Data for 2010–2013 were changed in relation to data published in the previous edition of the publication; see general notes to the chapter "Regional

II. WYBRANE DANE O PODREGIONACH (NTS 3) I POWIATACH (NTS 4)
SELECTED DATA BY SUBREGIONS (NTS 3) AND POWIATS (NTS 4)

Lp. No.	WYSZCZEGÓLNIENIE SPECIFICATION	Powierzchnia ^{ab} Total area ^{ab}		Ludność ^a Population ^a							Przyrost naturalny na 1000 ludności Natural increase per 1000 population	
		w km ² in km ²	w odset- kach in %	w tys. in thous.	w odset- kach in %	wzrost lub spadek w sto- sunku do 2014 r. w % increase or de- crease in relation to 2014 in %	na 1 km ² per 1 km ²		w miastach w % ogółu ludności in urban areas in % of total population			
							2015	2015	2005	2015		
1	WOJEWÓDZTWO VOIVODSHIP	29826	100,0	3475,3	100,0	0,1	113	117	57,1	54,9	1,51	1,03
2	Podregion (Subregion)											
	kaliski	5784	19,4	671,6	19,3	-0,1	115	116	48,0	47,6	0,93	-0,19
	Powiaty: Powiats:											
3	jarociński	587	2,0	71,8	2,1	0,0	120	122	39,7	39,7	1,97	1,00
4	kaliski	1160	3,9	82,8	2,4	0,0	69	71	2,0	1,8	0,62	0,12
5	kępiński	608	2,0	56,4	1,6	-0,1	91	93	26,6	25,6	1,15	0,67
6	krotoszyński	714	2,4	77,7	2,2	-0,3	108	109	60,2	59,9	1,76	0,82
7	ostrowski	1160	3,9	161,4	4,6	0,0	137	139	53,5	52,4	0,87	0,07
8	ostrzeszowski	773	2,6	55,4	1,6	0,0	71	72	33,7	33,0	0,49	0,29
9	pleszewski	713	2,4	63,3	1,8	0,0	87	89	28,7	35,8	1,93	0,40
	Miasto na prawach powiatu: City with powiat status:											
10	Kalisz	69	0,2	102,8	3,0	-0,5	1560	1481	100,0	100,0	-0,49	-3,57
11	Podregion (Subregion)											
	koniński	6397	21,4	659,5	19,0	-0,1	102	103	48,3	46,6	1,22	-0,07
	Powiaty: Powiats:											
12	gnieźnieński	1255	4,2	145,1	4,2	0,0	112	116	64,9	62,3	1,69	0,68
13	kolski	1011	3,4	88,4	2,5	-0,5	88	87	38,1	37,4	-0,82	-2,37
14	koniński	1578	5,3	129,3	3,7	0,2	78	82	14,3	13,8	2,14	0,77
15	ślupecki	838	2,8	59,6	1,7	-0,2	70	71	29,6	28,5	0,61	0,25
16	turecki	929	3,1	84,4	2,4	-0,1	90	91	41,0	38,6	1,15	-0,14
17	wrzesiński	704	2,4	77,0	2,2	0,2	105	109	52,4	52,4	1,59	1,38
	Miasto na prawach powiatu: City with powiat status:											
18	Konin	82	0,3	75,9	2,2	-0,9	990	923	100,0	100,0	1,47	-1,86
19	Podregion (Subregion)											
	leszczyński	5996	20,1	555,1	16,0	0,1	90	93	46,4	45,3	2,08	2,11
	Powiaty: Powiats:											
20	gostyński	810	2,7	76,2	2,2	0,0	93	94	42,2	41,8	1,75	2,03
21	grodziski	642	2,2	51,4	1,5	0,4	77	80	37,8	38,4	2,97	3,92
22	kościański	722	2,4	79,0	2,3	0,0	108	109	46,6	46,0	0,12	1,94

a Stan w dniu 31 XII. b Według ewidencji geodezyjnej. c Do obliczenia salda za 2015 r. wykorzystano dane o migracjach wewnętrznych za 2015 r.
a As of 31 XII. b According to geodetic register. c For calculating net migration for 2015, data on internal migration for 2015 and data on international

Saldo migracji wewnętrznych i zagranicznych na pobyt stały ^c <i>Net internal and international migration for permanent residence^c</i>				Zgony niemowląt na 1000 urodzeń żywych <i>Infant deaths per 1000 live births</i>		Ludność ^a w wieku <i>Population^a at age</i>							Lp. No.
						poniżej 25 lat <i>below 25 years</i>			65 lat i więcej <i>65 and more</i>				
w liczbach bezwzględnych <i>in absolute numbers</i>		na 1000 ludności <i>per 1000 population</i>				w % ogółu ludności <i>in % of total population</i>		wzrost lub spadek w stosunku do 2014 r. <i>w % increase or decrease in relation to 2014 in %</i>		w % ogółu ludności <i>in % of total population</i>		wzrost w stosunku do 2014 r. <i>w % increase in relation to 2014 in %</i>	
2005	2015	2005	2015	2005	2015	2005	2015	2005	2015	2005	2015		
2301	-101	0,68	-0,03	5,86	4,46	33,8	27,8	-1,5	11,9	14,6	3,9	1	
-326	-906	-0,49	-1,35	6,17	5,30	34,0	28,0	-1,8	12,3	15,1	3,3	2	
-63	-116	-0,89	-1,62	6,42	1,28	35,0	28,5	-1,7	12,1	14,3	3,5	3	
234	-19	2,91	-0,23	4,67	4,65	34,9	29,1	-1,4	13,3	14,5	2,5	4	
-2	-126	-0,04	-2,23	5,16	8,50	35,5	29,1	-1,5	11,4	13,9	3,5	5	
-96	-261	-1,24	-3,35	3,65	4,77	35,7	29,3	-2,2	11,9	14,2	3,0	6	
-61	-50	-0,38	-0,31	6,77	5,52	34,0	27,5	-2,0	12,0	15,0	3,4	7	
-25	-38	-0,46	-0,69	11,93	1,71	35,4	29,3	-2,2	11,6	14,2	4,0	8	
-107	-89	-1,72	-1,41	5,73	9,29	35,2	29,0	-1,6	11,5	14,1	4,2	9	
-206	-207	-1,90	-2,01	5,84	6,90	29,1	24,5	-1,4	13,8	18,7	3,1	10	
-735	-1136	-1,13	-1,72	5,34	5,32	34,7	28,3	-1,8	11,7	14,6	3,6	11	
-133	-155	-0,95	-1,07	7,94	6,07	34,8	28,5	-1,4	10,8	14,1	4,5	12	
-140	-265	-1,56	-2,99	6,59	6,36	33,9	28,0	-2,3	13,0	15,5	2,6	13	
242	73	1,95	0,57	3,75	5,56	37,0	30,6	-1,5	11,7	13,0	3,0	14	
-63	-109	-1,06	-1,83	5,15	6,70	34,9	28,5	-1,7	12,4	14,7	3,3	15	
-46	-155	-0,55	-1,84	4,29	5,91	35,3	28,9	-1,8	12,4	14,6	2,5	16	
-77	14	-1,04	0,18	8,03	2,44	34,8	28,4	-1,7	11,2	13,9	4,0	17	
-518	-539	-6,36	-7,07	0,00	3,31	30,9	23,8	-3,3	11,3	18,3	4,5	18	
-69	-573	-0,13	-1,03	5,52	4,05	35,7	29,3	-1,6	11,3	13,8	4,2	19	
-125	-191	-1,64	-2,51	6,22	2,33	36,2	29,3	-2,0	12,2	13,9	3,2	20	
-36	-59	-0,73	-1,15	5,24	3,04	38,4	31,4	-1,1	10,5	12,0	3,9	21	
16	-121	0,21	-1,53	4,08	8,01	34,9	28,4	-1,7	11,9	14,1	3,8	22	

i migracjach zagranicznych za 2014 r.
migration for 2014 were used.

II. WYBRANE DANE O PODREGIONACH (NTS 3) I POWIATACH (NTS 4) (cd.)
SELECTED DATA BY SUBREGIONS (NTS 3) AND POWIATS (NTS 4) (cont.)

Lp. No.	WYSZCZEGÓLNIENIE SPECIFICATION	Powierzchnia ^{ab} Total area ^{ab}		Ludność ^a Population ^a							Przyrost naturalny na 1000 ludności Natural increase per 1000 population	
		w km ² in km ²	w odset- kach in %	w tys. in thous.	w odset- kach in %	wzrost lub spadek w sto- sunku do 2014 r. w % increase or de- crease in relation to 2014 in %	na 1 km ² per 1 km ²		w miastach w % ogółu ludności in urban areas in % of total population			
							2005	2015	2005	2015		
	Podregion (Subregion) leszczyński (dok., cont.)											
	Powiaty (dok.):											
	Powiaty (cont.):											
1	leszczyński	806	2,7	54,8	1,6	0,6	62	68	9,1	9,2	3,19	2,97
2	międzychodzki.....	736	2,5	37,1	1,1	-0,1	49	50	46,6	45,2	0,49	0,67
3	nowotomyski	1014	3,4	74,7	2,2	0,3	71	74	48,2	46,5	3,23	3,12
4	rawicki	554	1,9	60,3	1,7	-0,3	107	109	49,4	47,7	2,99	-0,02
5	wolsztyński	680	2,3	57,0	1,6	0,1	80	84	24,8	23,4	3,00	3,05
	Miasto na prawach powiatu:											
	City with powiat status:											
6	Leszno.....	32	0,1	64,6	1,9	-0,1	2005	2026	100,0	100,0	1,29	1,02
7	Podregion (Subregion) pilski	6459	21,7	412,7	11,9	-0,2	63	64	55,0	54,2	2,33	0,12
	Powiaty: Powiaty:											
8	chodzieski	685	2,3	47,5	1,4	-0,2	69	69	57,3	55,9	2,63	-0,36
9	czarnkowsko-trzcianecki	1806	6,1	87,9	2,5	-0,2	48	49	46,9	46,1	1,18	0,25
10	pilski	1268	4,3	137,6	4,0	-0,2	108	108	65,8	64,5	2,33	-0,49
11	wągrowiecki.....	1040	3,5	69,9	2,0	0,0	65	67	47,0	47,0	3,11	1,75
12	złotowski.....	1660	5,6	69,8	2,0	-0,3	41	42	50,1	49,9	2,80	-0,11
13	Podregion (Subregion) poznański.....	4928	16,5	634,0	18,2	1,3	110	129	46,0	41,6	2,93	4,28
	Powiaty: Powiaty:											
14	obornicki.....	711	2,4	59,5	1,7	0,4	78	84	51,4	49,8	3,58	2,56
15	poznański.....	1900	6,4	366,0	10,5	2,0	152	193	42,7	36,7	3,28	5,64
16	szamotulski	1119	3,8	90,1	2,6	0,2	77	81	48,9	47,2	1,73	1,69
17	średzki.....	624	2,1	57,4	1,7	0,5	88	92	39,7	39,6	0,99	3,47
18	śremski.....	574	1,9	60,9	1,8	0,2	102	106	58,8	56,3	4,18	2,45
19	Podregion (Subregion) m. Poznań	262	0,9	542,3	15,6	-0,6	2173	2071	100,0	100,0	-0,01	-0,27
	Miasto na prawach powiatu:											
	City with powiat status:											
20	Poznań.....	262	0,9	542,3	15,6	-0,6	2173	2071	100,0	100,0	-0,01	-0,27

a Stan w dniu 31 XII. b Według ewidencji geodezyjnej. c Do obliczenia salda za 2015 r. wykorzystano dane o migracjach wewnętrznych za 2015 r.
a As of 31 XII. b According to geodetic register. c For calculating net migration for 2015, data on internal migration for 2015 and data on international

Saldo migracji wewnętrznych i zagranicznych na pobyt stały ^c <i>Net internal and international migration for permanent residence^c</i>				Zgony niemowląt na 1000 urodzeń żywych <i>Infant deaths per 1000 live births</i>		Ludność ^a w wieku <i>Population^a at age</i>						Lp. No.
						poniżej 25 lat <i>below 25 years</i>			65 lat i więcej <i>65 and more</i>			
w liczbach bezwzględnych <i>in absolute numbers</i>		na 1000 ludności <i>per 1000 population</i>				w % ogółu ludności <i>in % of total population</i>		wzrost lub spadek w stosunku do 2014 r. <i>w % increase or decrease in relation to 2014 in %</i>		w % ogółu ludności <i>in % of total population</i>		
2005	2015	2005	2015	2005	2015	2005	2015	2005	2015	2005	2015	
154	215	3,09	3,94	3,45	-	37,2	31,1	-1,2	10,7	12,3	4,8	1
-28	-77	-0,77	-2,08	7,28	4,90	35,6	28,9	-1,7	10,7	13,9	4,3	2
-54	-10	-0,75	-0,13	5,75	6,58	36,2	29,8	-1,1	10,8	13,3	4,5	3
-23	-114	-0,39	-1,89	4,18	3,32	35,0	29,2	-2,4	11,6	14,4	3,6	4
-24	-102	-0,44	-1,79	6,32	3,07	36,9	30,6	-1,7	10,6	13,3	3,8	5
51	-114	0,80	-1,76	7,67	3,25	32,0	25,9	-1,9	11,5	16,3	5,6	6
-455	-1056	-1,11	-2,56	7,65	3,65	35,7	28,8	-1,8	10,8	13,7	3,9	7
1	-110	0,02	-2,31	7,37	-	35,0	28,6	-1,1	10,9	14,2	4,1	8
-50	-232	-0,58	-2,64	7,72	6,51	35,4	29,1	-1,7	11,1	14,0	3,8	9
-144	-339	-1,05	-2,46	8,26	2,35	35,1	27,9	-2,1	10,6	13,9	4,1	10
14	-85	0,21	-1,22	9,17	3,93	36,7	29,9	-1,4	11,0	13,1	3,3	11
-276	-290	-3,98	-4,15	5,13	4,44	37,0	29,4	-2,5	10,7	13,1	4,2	12
5961	5462	11,10	8,67	5,26	2,89	34,8	29,5	0,3	10,3	12,2	5,7	13
15	33	0,27	0,56	6,09	2,99	36,1	29,6	-0,9	10,0	12,7	5,7	14
5865	5337	20,76	14,72	5,83	3,72	34,3	29,8	1,3	9,8	11,4	6,0	15
100	120	1,17	1,33	4,31	-	34,7	28,5	-1,0	11,5	13,6	5,1	16
-30	48	-0,55	0,84	5,51	4,35	35,1	29,1	-0,6	11,2	13,2	4,2	17
11	-76	0,19	-1,25	2,95	-	35,7	29,3	-1,5	10,2	13,3	5,9	18
-2075	-1892	-3,72	-3,47	5,69	5,64	28,4	22,3	-3,1	14,5	18,4	3,2	19
-2075	-1892	-3,72	-3,47	5,69	5,64	28,4	22,3	-3,1	14,5	18,4	3,2	20

i migracjach zagranicznych za 2014 r.
migration for 2014 were used.

II. WYBRANE DANE O PODREGIONACH (NTS 3) I POWIATACH (NTS 4) (cd.)
SELECTED DATA BY SUBREGIONS (NTS 3) AND POWIATS (NTS 4) (cont.)

Lp. No.	WYSZCZEGÓLNIENIE SPECIFICATION	Pobór wody na potrzeby gospodarki narodowej i ludności na 1 km ² w dam ³ <i>Water withdrawal for needs of the national economy and population per 1 km² in dam³</i>		Ścieki przemysłowe i komunalne ^a oczyszczane w % ścieków wymaga- jących oczyszczania <i>Industrial and municipal wastewater^a treated in % of waste requiring treatment</i>		Ludność korzystająca z oczyszczalni ścieków w % ludności ^b <i>Population connected to wastewater treatment plants in % of population^b</i>			
						ogółem total		miast urban areas	wsí rural areas
		2005	2015	2005	2015	2005	2015		
1	WOJEWÓDZTWO VOIVODSHIP	62,0	51,7	98,6	99,9	59,7	71,9	94,6	44,3
2	Podregion (Subregion)								
	kaliski	11,3	10,8	98,7	99,6	49,4	64,4	94,4	37,3
	Powiaty: Powiats:								
3	jarociński	7,2	9,1	99,8	99,0	65,9	82,9	98,3	72,8
4	kaliski	6,9	7,6	97,4	99,5	20,6	34,6	97,6	33,4
5	kępiński	6,2	5,5	100,0	99,5	42,2	67,8	99,9	56,8
6	krotoszyński	9,0	9,0	98,0	100,0	60,4	64,3	93,0	21,6
7	ostrowski	18,6	15,6	92,4	99,2	48,7	61,2	93,5	25,6
8	ostrzeszowski	13,5	13,8	100,0	100,0	42,0	50,9	99,6	26,9
9	pleszewski	4,7	5,2	99,8	99,2	39,3	53,1	93,4	30,7
	Miasto na prawach powiatu: City with powiat status:								
10	Kalisz	111,9	88,6	100,0	100,0	66,1	93,2	93,2	x
11	Podregion (Subregion)								
	koniński	247,0	199,3	99,8	99,9	52,1	60,1	95,6	29,1
	Powiaty: Powiats:								
12	gnieźnieński	10,0	10,8	99,8	99,9	71,0	74,2	94,4	41,0
13	kolski	7,4	6,6	97,0	98,0	42,2	48,7	93,7	21,8
14	koniński	4,0	4,8	100,0	100,0	24,8	37,0	88,1	28,8
15	slupecki	4,2	5,0	100,0	100,0	50,2	55,4	94,5	39,8
16	turecki	17,8	16,6	100,0	100,0	48,8	50,3	98,1	20,3
17	wrzesiński	8,2	8,6	97,3	100,0	47,1	61,8	96,4	23,7
	Miasto na prawach powiatu: City with powiat status:								
18	Konin	18710,8	14857,2	99,8	100,0	81,1	98,5	98,5	x
19	Podregion (Subregion)								
	leszczyński	8,3	8,8	96,1	99,7	49,4	68,9	95,6	46,8
	Powiaty: Powiats:								
20	gostyński	8,9	9,5	96,0	99,8	39,7	63,6	95,3	40,8
21	grodziski	9,0	12,1	91,9	99,8	44,8	55,0	96,3	29,2
22	kościański	8,3	8,6	97,1	99,4	51,9	74,2	94,6	56,8

^a Od 2010 r. dane nieporównywalne z danymi za lata poprzednie ze względu na zmianę metodologii badania ścieków komunalnych. ^b Ludność
^a Since 2010 data are not comparable with data for previous years due to change in the methodology of municipal wastewater. ^b Population

Emisja zanieczyszczeń powietrza z zakładów szczególnie uciążliwych dla czystości powietrza w tys. t <i>Emission of air pollutants from plants of significant nuisance to air quality in thous. t</i>				Powierzchnia o szczególnych walorach przyrodniczych prawnie chroniona ^c na 1 mieszkańca w m ² <i>Legally protected areas possessing unique environmental value ^c per capita in m²</i>		Odpady (z wyłączeniem odpadów komunalnych) wytworzone na 1 km ² w t <i>Waste (excluding municipal waste) generated per 1 km² in t</i>		Nakłady na środki trwałe (ceny bieżące) na 1 mieszkańca w zł <i>Outlays on fixed assets (current prices) per capita in zł</i>				Lp. No.
pyłowych <i>particulates</i>		gazowych <i>gases</i>		2005	2015	2005	2015	służące ochronie środowiska <i>in environmental protection</i>		służące gospodarce wodnej <i>in water management</i>		
2005	2015	2005	2015					2005	2015	2005	2015	
9,7	4,9	16987,3	16306,0	2742	2716	174,2	193,0	156	582	34	40	1
1,2	0,6	411,8	360,1	3392	3487	37,9	100,6	93	164	25	27	2
0,1	0,1	33,1	17,7	1719	1563	26,4	91,1	98	94	13	83	3
0,0	0,3	3,2	67,7	3542	3435	6,3	102,6	97	75	53	23	4
0,0	0,0	9,0	13,4	1747	1701	13,8	4,1	340	128	2	6	5
0,1	0,1	19,4	31,3	4200	4138	38,4	165,4	118	92	14	–	6
0,2	0,0	197,9	118,5	4570	4994	58,8	82,8	60	275	8	29	7
–	0,0	–	14,5	11774	11758	22,3	46,6	71	246	77	14	8
–	–	–	–	1135	1114	43,7	183,0	65	115	18	7	9
0,7	0,1	149,3	97,0	0	0	633,5	378,9	19	169	37	40	10
5,0	3,0	13494,3	13249,4	2999	2953	474,8	550,7	175	745	24	31	11
0,2	0,1	59,7	110,4	1149	1104	32,0	400,2	97	228	7	17	12
0,3	0,1	28,9	116,3	2790	2782	49,9	22,8	226	108	21	10	13
0,1	0,0	51,2	43,6	4754	4965	6,9	6,6	298	725	26	31	14
0,0	0,0	34,6	27,0	6942	6758	19,9	38,9	139	181	20	7	15
1,2	2,1	3784,2	4027,7	4647	3808	810,3	452,3	127	61	30	50	16
0,1	0,1	33,1	33,5	2072	2116	53,7	216,5	181	342	3	64	17
3,2	0,5	9502,7	8891,0	31	170	26057,8	28976,9	140	4107	71	50	18
0,7	0,3	433,8	385,0	3416	3553	135,4	89,8	154	208	28	23	19
0,2	0,1	150,9	124,8	2039	1977	292,0	122,8	74	109	18	16	20
0,0	0,0	1,2	0,1	18	7	13,5	129,6	257	70	14	28	21
0,0	–	10,5	–	4406	4008	97,2	47,6	70	181	6	7	22

korzystająca – na podstawie szacunków, ludność ogółem (miast, wsi) – na podstawie bilansów. ^c Stan w dniu 31 XII.
connected to – estimated data, the total population (urban areas, rural areas) – based on balances. ^c As of 31 XII.

II. WYBRANE DANE O PODREGIONACH (NTS 3) I POWIATACH (NTS 4) (cd.)
SELECTED DATA BY SUBREGIONS (NTS 3) AND POWIATS (NTS 4) (cont.)

Lp. No.	WYSZCZEGÓLNIENIE SPECIFICATION	Pobór wody na potrzeby gospodarki narodowej i ludności na 1 km ² w dam ³ <i>Water withdrawal for needs of the national economy and population per 1 km² in dam³</i>		Ścieki przemysłowe i komunalne ^a oczyszczane w % ścieków wymaga- jących oczyszczania <i>Industrial and municipal wastewater^a treated in % of waste requiring treatment</i>		Ludność korzystająca z oczyszczalni ścieków w % ludności ^b <i>Population connected to wastewater treatment plants in % of population^b</i>			
						ogółem total	miast urban areas	wsi rural areas	
		2005	2015	2005	2015	2005	2015		
	Podregion (Subregion)								
	leszczyński (dok., cont.)								
	Powiaty (dok.):								
	<i>Powiats (cont.):</i>								
1	leszczyński	5,2	6,3	84,4	99,7	19,7	52,7	88,9	49,1
2	międzychodzki	9,4	10,4	100,0	99,5	56,9	75,7	91,9	62,3
3	nowotomyski	7,6	5,5	86,9	99,0	41,4	57,1	93,6	25,4
4	rawicki	8,2	9,0	99,1	100,0	43,7	71,5	99,7	45,9
5	wolsztyński	5,6	6,7	98,0	99,8	43,3	74,0	99,9	66,1
	Miasto na prawach powiatu:								
	<i>City with powiat status:</i>								
6	Leszno	114,5	109,7	99,8	100,0	99,7	96,1	96,1	x
7	Podregion (Subregion)								
	pilski	8,6	10,3	99,3	99,7	63,7	73,7	94,3	49,5
	Powiaty: <i>Powiats:</i>								
8	chodzieski	12,1	19,2	100,0	99,8	73,4	85,4	96,2	71,6
9	czarnkowsko-trzcianecki	5,3	8,4	100,0	100,0	48,4	58,9	87,1	34,8
10	pilski	11,9	13,0	99,2	100,0	75,4	86,7	99,7	63,2
11	wągrowiecki	17,6	16,9	99,2	99,7	58,0	63,5	95,0	35,6
12	złotowski	2,8	2,7	98,4	98,4	58,2	69,2	86,5	51,9
13	Podregion (Subregion)								
	poznański	14,2	13,4	89,1	99,9	52,7	74,4	93,5	60,8
	Powiaty: <i>Powiats:</i>								
14	obornicki	6,1	8,1	99,3	100,0	44,5	76,8	91,2	62,5
15	poznański	22,7	22,9	84,8	99,8	51,6	73,4	95,5	60,7
16	szamotulski	6,6	6,1	87,5	100,0	57,8	78,3	92,8	65,3
17	średzki	7,0	6,7	100,0	100,0	43,6	66,4	80,3	57,2
18	śremski	18,7	10,3	99,2	100,0	67,5	79,4	97,6	56,0
19	Podregion (Subregion)								
	m. Poznań	108,1	76,8	99,9	100,0	94,5	94,3	94,3	x
	Miasto na prawach powiatu:								
	<i>City with powiat status:</i>								
20	Poznań	108,1	76,8	99,9	100,0	94,5	94,3	94,3	x

^a Od 2010 r. dane nieporównywalne z danymi za lata poprzednie ze względu na zmianę metodologii badania ścieków komunalnych. ^b Ludność
^a Since 2010 data are not comparable with data for previous years due to change in the methodology of municipal wastewater. ^b Population

Emisja zanieczyszczeń powietrza z zakładów szczególnie uciążliwych dla czystości powietrza w tys. t <i>Emission of air pollutants from plants of significant nuisance to air quality in thous. t</i>				Powierzchnia o szczególnych walorach przyrodniczych prawnie chroniona ^c na 1 mieszkańca w m ² <i>Legally protected areas possessing unique environmental value^c per capita in m²</i>		Odpady (z wyłączeniem odpadów komunalnych) wytworzone na 1 km ² w t <i>Waste (excluding municipal waste) generated per 1 km² in t</i>		Nakłady na środki trwałe (ceny bieżące) na 1 mieszkańca w zł <i>Outlays on fixed assets (current prices) per capita in zł</i>				Lp. No.
pyłowych <i>particulates</i>		gazowych <i>gases</i>		2005	2015	2005	2015	służące ochronie środowiska <i>in environmental protection</i>		służące gospodarce wodnej <i>in water management</i>		
2005	2015	2005	2015					2005	2015	2005	2015	
–	0,0	–	0,1	7660	7647	9,4	33,0	229	231	44	34	1
0,1	0,0	55,8	65,3	13688	13412	19,7	34,8	123	88	27	5	2
0,0	0,1	59,8	52,3	1480	1894	231,7	72,0	67	419	19	29	3
0,1	0,0	43,7	48,2	31	155	302,4	174,4	237	137	65	36	4
0,1	0,0	23,6	9,7	6503	7671	51,6	80,2	310	419	46	26	5
0,2	0,1	88,4	84,6	–	–	1172,4	1412,4	115	151	25	24	6
1,4	0,5	510,2	446,9	5466	5412	23,6	37,8	156	102	17	20	7
0,0	0,0	14,0	12,2	4414	4338	5,3	11,4	45	178	10	17	8
0,9	0,4	191,9	228,1	9261	9265	28,3	41,7	254	179	15	10	9
0,4	0,2	266,7	178,2	3868	3919	72,2	109,4	261	89	15	24	10
–	–	6,1	4,8	2217	2105	2,5	3,7	23	31	20	16	11
0,1	0,0	31,5	23,7	7813	7548	2,3	11,3	32	53	24	33	12
0,5	0,1	157,2	308,5	1798	1474	119,6	72,4	243	333	75	125	13
–	–	–	–	1957	1691	8,7	42,2	310	116	22	7	14
0,0	0,0	13,1	38,3	1837	1317	64,4	79,5	313	423	109	190	15
0,0	0,0	12,1	165,6	2833	2675	223,0	22,5	182	281	19	10	16
0,0	0,0	52,6	78,0	227	411	242,9	201,1	42	297	88	31	17
0,4	0,1	79,4	26,7	1403	1427	103,9	43,7	123	121	35	117	18
0,9	0,3	1980,1	1556,1	1	20	1474,9	1960,6	128	1933	32	1	19
0,9	0,3	1980,1	1556,1	1	20	1474,9	1960,6	128	1933	32	1	20

korzystająca – na podstawie szacunków, ludność ogółem (miast, wsi) – na podstawie bilansów. ^c Stan w dniu 31 XII.
connected to – estimated data, the total population (urban areas, rural areas) – based on balances. ^c As of 31 XII.

II. WYBRANE DANE O PODREGIONACH (NTS 3) I POWIATACH (NTS 4) (cd.)
SELECTED DATA BY SUBREGIONS (NTS 3) AND POWIATS (NTS 4) (cont.)

Lp. No.	WYSZCZEGÓLNIENIE SPECIFICATION	Przestępstwa stwierdzone przez Policję w zakończonych postępowaniach przygotowawczych na 10 tys. ludności <i>Ascertained crimes by the Police in completed preparatory proceedings per 10 thous. population</i>				Wskaźnik wykrywalności sprawców przestępstw stwierdzonych przez Policję w % <i>Rate of detectability of delinquents in ascertained crimes by the Police in %</i>				Pracujący ^{abcd} <i>Employed persons^{abcd}</i>				
						ogółem <i>total</i>		w % ogółem						
						w tys. <i>in thous.</i>	na 1000 ludności <i>per 1000 population</i>	rolnictwo, leśnictwo, łowiectwo i rybactwo <i>agriculture, forestry and fishing</i>	przemysł i budownictwo <i>industry and construction</i>	handel; naprawa pojazdów samochodowych ^Δ ; transport i gospodarka magazynowa; zakwaterowanie i gastronomia ^Δ ; informacja i komunikacja <i>trade; repair of motor vehicles^Δ; transportation and storage; accommodation and catering^Δ; information and communication</i>				
		2005 ^g	2015 ^h	2005 ^g	2015 ^h					2005	2015			
1	WOJEWÓDZTWO VOIVODSHIP	343	198	65,9	70,3	967,9	1107,7	319	19,2	32,6	20,3			
2	Podregion (Subregion) kaliski	291	194	70,4	82,0	185,0	211,9	316	28,1	36,7	14,3			
	Powiaty: Powiats:													
3	jarociński	246	148	78,2	82,7	16,6	19,0	265	26,3	38,1	15,3			
4	kaliski	363 ^j	97	57,1 ⁱ	82,0	23,3	24,5	295	63,2	17,0	7,1			
5	kepiński	258	177	83,1	81,8	19,0	23,6	418	20,3	58,8	7,6			
6	krotoszyński	220	151	80,1	88,4	21,5	25,8	333	28,7	37,1	16,5			
7	ostrowski	323	270	72,7	86,0	38,9	49,8	308	22,8	41,1	15,2			
8	ostreszowski	271	161	82,2	81,0	16,5	17,5	315	37,9	34,6	9,2			
9	pleszewski	173	154	82,8	86,1	16,3	17,7	279	39,9	25,1	11,7			
	Miasto na prawach powiatu: City with powiat status:													
10	Kalisz	266	.	71,9	33,0	34,1	332	5,7	35,2	24,7			
11	Podregion (Subregion) koniński	284	150	72,5	76,7	163,8	179,5	272	29,9	32,0	15,0			
	Powiaty: Powiats:													
12	gnieźnieński	260	152	68,1	70,6	30,3	32,9	227	21,0	30,4	19,9			
13	kolski	360	158	81,6	85,9	23,5	24,2	274	44,0	27,8	8,6			
14	koniński	319 ^k	136	65,3 ^k	83,2	28,8	31,8	246	45,4	25,5	13,8			
15	ślupecki	216	95	85,7	84,7	14,5	16,0	268	40,6	22,9	10,1			
16	turecki	254	166	77,8	85,1	24,5	28,9	342	32,1	39,6	12,5			
17	wrzesiński	233	132	76,0	70,0	17,0	21,6	281	23,5	44,6	12,9			
	Miasto na prawach powiatu: City with powiat status:													
18	Konin	208	.	64,1	25,2	24,1	317	3,5	32,3	24,0			
19	Podregion (Subregion) leszczyński	239	160	81,3	85,5	151,8	170,4	307	27,0	35,2	15,8			
	Powiaty: Powiats:													
20	gostyński	210	133	93,9	92,9	21,8	23,0	302	33,3	36,5	10,2			
21	grodziski	151	136	81,8	81,5	15,2	17,5	341	35,7	34,8	12,7			
22	kościański	237	151	89,9	88,3	18,1	20,2	255	30,1	27,8	18,1			

a Stan w dniu 31 XII. b Według faktycznego miejsca pracy i rodzaju działalności. c Bez podmiotów gospodarczych o liczbie pracujących do 9. w 2005 r. – Narodowego Spisu Powszechnego Ludności i Mieszkań 2002 oraz Powszechnego Spisu Rolnego 2002, w 2015 r. – Powszechnego Spisu nie z przestępstwami stwierdzonymi przez prokuraturę. h Bez czynów karalnych popełnionych przez nieletnich. i-k Łącznie z miastem na prawach a As of 31 XII. b By actual workplace and kind of activity. c Excluding economic entities employing up to 9 persons. d Data are compiled consi as the Agricultural Census 2002, in 2015 – of the Agricultural Census 2010. e Average monthly gross wages and salaries in Poland amounted to committed by juveniles. i-k Including city with powiat status: i – Kalisz, k – Konin.

		Bezrobotni zarejestrowani ^a Registered unemployed persons ^a								Przeciętne miesięczne wynagrodzenia brutto ^c Average monthly gross wages and salaries ^c				Lp. No.
in % of total		ogółem w tys. total in thous.	z liczby ogółem – w % of total number – in %				Stopa bezrobocia rejestrowanego ^{ad} w % Registered unemployment rate ^{ad} in %	w zł in zł	Polska = = 100 ^e Poland = = 100 ^e	woje- wódz- two = 100 voivod- ship = = 100				
działal- ność fi- nansowa i ubezpie- czeniowa; obsługa rynku nie- rucho- mości ^d financial and insurance activities; real estate activities	pozostałe usługi ^f other services ^f		pozosta- jący bez pracy dłużej niż 1 rok out of work for longer than 1 year	w wieku aged		24 lata i mniej 24 years and less					50 lat i więcej 50 years and more			
				2005	2015							2005	2015	
2,8	25,1	211,4	93,3	34,0	16,7	26,3	14,6	6,1	2263,60	3728,52	89,8	100,0	1	
1,3	19,5	45,2	16,6	30,4	18,1	25,6	16,6	5,8	1880,20	3150,45	75,9	84,5	2	
1,2	19,1	6,1	2,4	35,6	18,9	25,5	22,7	8,9	1738,48	2898,12	69,8	77,7	3	
0,5	12,2	5,1	1,6	33,0	20,6	24,3	16,0	5,2	1801,39	3035,70	73,1	81,4	4	
0,7	12,5	2,0	0,8	30,6	18,8	29,8	7,9	2,6	1470,09	2568,52	61,9	68,9	5	
0,9	17,0	5,4	1,9	33,7	20,8	24,8	17,2	5,8	1825,31	2931,62	70,6	78,6	6	
1,2	19,7	11,8	4,0	28,9	17,6	24,8	19,1	5,9	1945,19	3357,37	80,9	90,0	7	
0,7	17,6	2,6	1,6	33,6	22,5	24,4	11,7	6,8	1867,94	3338,34	80,4	89,5	8	
1,2	22,1	6,0	1,7	15,3	21,5	20,2	23,1	6,8	1759,81	3308,08	79,7	88,7	9	
3,1	31,2	6,2	2,6	31,5	9,7	31,3	12,9	5,5	2139,04	3532,30	85,1	94,7	10	
1,7	21,5	58,1	27,9	40,3	18,3	22,2	22,1	10,9	2196,31	3419,09	82,4	91,7	11	
1,9	26,8	11,1	4,7	37,3	14,2	27,2	21,4	9,5	1990,85	3386,42	81,6	90,8	12	
1,7	17,9	8,7	4,3	46,3	20,7	20,9	23,4	12,8	2430,13	3696,10	89,0	99,1	13	
0,5	14,8	12,2	6,9	42,1	23,3	16,5	26,1	15,0	2581,53	3319,18	80,0	89,0	14	
1,4	25,0	5,7	2,6	31,6	22,8	19,5	23,9	11,3	1903,07	3171,47	76,4	85,1	15	
0,9	14,9	7,7	2,6	30,4	15,7	23,8	21,3	7,0	2067,64	2999,24	72,3	80,4	16	
1,5	17,4	6,1	2,9	42,0	16,2	29,0	20,8	9,3	1861,79	3406,61	82,1	91,4	17	
4,4	35,7	6,5	3,9	44,9	11,8	23,3	17,4	11,2	2403,22	3790,14	91,3	101,7	18	
2,6	19,3	29,2	13,6	30,6	19,0	26,6	13,3	5,8	1904,72	3348,82	80,7	89,8	19	
2,2	17,9	5,7	2,6	37,5	19,0	24,9	17,7	8,3	1928,95	3415,02	82,3	91,6	20	
1,9	14,9	2,0	1,5	32,9	22,3	27,4	9,7	6,3	1818,29	2931,27	70,6	78,6	21	
3,7	20,3	4,2	1,6	30,5	17,0	27,6	15,2	5,8	1893,98	3398,70	81,9	91,2	22	

^d Dane opracowano z uwzględnieniem pracujących w gospodarstwach indywidualnych w rolnictwie wyszacowanych przy uwzględnieniu wyników Rolnego 2010. ^e Przeciętne miesięczne wynagrodzenie brutto w kraju wyniosło 4150,88 zł. ^f Patrz uwagi ogólne, ust. 5, pkt 1 na str. 15. ^g Łącz-
powiatu: i – Kalisz, k – Konin.

dering employed persons on private farms in agriculture estimated using the results: in 2005 – of the Population and Housing Census 2002 as well 4150,88 zł. ^f See general notes, item 5, point 1 on page 15. ^g Including crimes ascertained by prosecutor's office. ^h Excluding punishable acts

II. WYBRANE DANE O PODREGIONACH (NTS 3) I POWIATACH (NTS 4) (cd.)
SELECTED DATA BY SUBREGIONS (NTS 3) AND POWIATS (NTS 4) (cont.)

Lp. No.	WYSZCZEGÓLNIENIE SPECIFICATION	Przestępstwa stwierdzone przez Policję w zakończonych postępowaniach przygotowawczych na 10 tys. ludności <i>Ascertained crimes by the Police in completed preparatory proceedings per 10 thous. population</i>				Wskaźnik wykrywalności sprawców przestępstw stwierdzonych przez Policję w % <i>Rate of detectability of delinquents in ascertained crimes by the Police in %</i>		Pracujący ^{abcd} <i>Employed persons^{abcd}</i>				
		ogółem <i>total</i>		w % ogółem								
		2005 ^g	2015 ^h	2005 ^g	2015 ^h	2005	2015	w tys. <i>in thous.</i>	na 1000 ludności <i>per 1000 population</i>	rolnictwo, leśnictwo, łowiectwo i rybactwo <i>agriculture, forestry and fishing</i>	przemysł i budownictwo <i>industry and construction</i>	handel; naprawa pojazdów samochodowych ^d ; transport i gospodarka magazynowa; zakwaterowanie i gastronomia ^d ; informacja i komunikacja <i>trade; repair of motor vehicles^d; transportation and storage; accommodation and catering^d; information and communication</i>
	Podregion (Subregion) leszczyński (dok., cont.)											
	Powiaty (dok.): <i>Powiats (cont.):</i>											
1	leszczyński	337 ⁱ	130	73,0 ⁱ	81,2	12,9	16,2	297	38,0	37,1	12,5	
2	międzychodzki	202	175	79,1	88,0	9,4	8,0	217	26,2	30,4	17,9	
3	nowotomyski	190	143	76,5	85,0	18,7	22,8	306	18,3	47,3	12,7	
4	rawicki	144	136	85,4	88,5	19,4	19,1	316	35,5	28,0	13,0	
5	wolsztyński	354	141	81,5	77,1	16,7	20,6	361	30,3	30,5	21,5	
	Miasto na prawach powiatu: <i>City with powiat status:</i>											
6	Leszno		297		84,8	19,7	22,9	354	2,0	39,5	24,0	
7	Podregion (Subregion) piłski	325	165	75,7	79,1	98,2	111,0	269	23,5	33,5	18,6	
	Powiaty: <i>Powiats:</i>											
8	chodzieski	293	154	81,0	82,2	11,4	12,3	258	20,1	47,7	10,2	
9	czarnkowsko-trzcianecki	345	110	83,9	81,6	21,2	23,4	266	27,0	40,6	10,7	
10	piłski	352	207	67,3	78,1	37,2	38,1	277	17,2	33,5	19,8	
11	wągrowiecki	296	188	78,0	80,3	13,9	15,9	227	31,9	29,9	13,1	
12	złotowski	293	134	78,1	75,4	14,4	21,3	305	26,8	19,9	34,2	
13	Podregion (Subregion) poznański	315	164	71,3	71,2	144,6	195,8	309	13,0	40,3	27,4	
	Powiaty: <i>Powiats:</i>											
14	obornicki	257	228	72,7	81,8	12,2	15,4	259	21,0	47,0	12,5	
15	poznański	277 ^k	153	49,7 ^k	60,5	80,0	120,1	328	7,7	39,7	36,2	
16	szamotulski	609	203	88,2	85,1	22,4	28,4	315	18,8	43,4	11,5	
17	średzki	213	155	74,7	81,8	13,7	15,7	273	23,3	39,2	16,7	
18	śremski	216	118	80,0	86,2	16,4	16,3	268	24,6	34,7	14,5	
19	Podregion (Subregion) m. Poznań	611	365	47,9	49,0	224,5	239,1	441	0,8	20,7	27,8	
	Miasto na prawach powiatu: <i>City with powiat status:</i>											
20	Poznań	611	365	47,9	49,0	224,5	239,1	441	0,8	20,7	27,8	

a Stan w dniu 31 XII. b Według faktycznego miejsca pracy i rodzaju działalności. c Bez podmiotów gospodarczych o liczbie pracujących do 9. w 2005 r. – Narodowego Spisu Powszechnego Ludności i Mieszkań 2002 oraz Powszechnego Spisu Rolnego 2002, w 2015 r. – Powszechnego Spisu nie z przestępstwami stwierdzonymi przez prokuraturę. h Bez czynów karalnych popełnionych przez nieletnich. i-k Łącznie z miastem na prawach a As of 31 XII. b By actual workplace and kind of activity. c Excluding economic entities employing up to 9 persons. d Data are compiled consi as the Agricultural Census 2002, in 2015 – of the Agricultural Census 2010. e Average monthly gross wages and salaries in Poland amounted to committed by juveniles. i-k Including city with powiat status: i – Leszno, k – Poznań.

		Bezrobotni zarejestrowani ^a Registered unemployed persons ^a						Przeciętne miesięczne wynagrodzenia brutto ^c Average monthly gross wages and salaries ^c						Lp. No.
in % of total		z liczby ogółem – w % of total number – in %						Stopa bezrobocia rejestrowanego ^{ad} w % Registered unemployment rate ^{ad} in %						
działalność finansowa i ubezpieczeniowa; obsługa rynku nieruchomości ^Δ financial and insurance activities; real estate activities	pozostałe usługi ^f other services ^f	ogółem w tys. total in thous.	pozostający bez pracy dłużej niż 1 rok out of work for longer than 1 year	w wieku aged		24 lata i mniej 24 years and less	50 lat i więcej 50 years and more	w zł in zł	Polska = 100 ^e Poland = 100 ^e	województwo = 100 voivodship = 100				
				24 lata i mniej 24 years and less	50 lat i więcej 50 years and more									
		2005	2015				2005	2015	2005	2015				
0,9	11,6	2,5	1,1	26,5	19,8	22,8	13,3	5,1	2152,29	3812,62	91,9	102,3	1	
1,6	24,0	2,5	0,9	20,5	21,0	28,9	17,8	7,2	1794,89	3207,93	77,3	86,0	2	
1,5	20,1	3,7	1,2	20,8	20,3	25,9	13,2	3,9	1986,01	3547,42	85,5	95,1	3	
5,0	18,4	3,0	1,8	32,4	22,4	25,6	11,7	7,0	1633,32	3045,68	73,4	81,7	4	
1,7	16,0	2,3	1,0	29,5	17,6	30,8	10,3	3,9	1790,57	3189,94	76,8	85,6	5	
4,3	30,2	3,2	1,8	32,0	13,6	27,9	10,8	5,6	2047,01	3427,70	82,6	91,9	6	
1,9	22,5	32,3	15,0	30,5	17,1	28,1	20,7	9,6	2015,31	3437,96	82,8	92,2	7	
1,5	20,5	4,3	2,1	41,6	18,5	28,2	22,4	11,2	1846,93	3488,04	84,0	93,6	8	
1,3	20,3	7,2	2,7	22,3	17,6	29,4	21,2	8,3	1996,05	3506,61	84,5	94,0	9	
2,8	26,8	9,1	4,2	30,5	15,0	30,0	16,4	8,0	2185,11	3569,05	86,0	95,7	10	
1,5	23,5	5,8	2,5	27,7	17,3	24,0	23,8	10,6	1875,56	3346,90	80,6	89,8	11	
1,5	17,6	6,0	3,5	32,1	18,3	27,8	25,3	12,1	1797,70	3114,52	75,0	83,5	12	
1,7	17,5	27,0	12,2	34,5	14,5	29,0	12,3	4,4	2202,44	3693,57	89,0	99,1	13	
1,4	18,0	3,9	1,5	36,8	16,1	27,7	19,0	6,7	2064,42	3620,93	87,2	97,1	14	
1,5	14,9	10,6	4,7	31,0	10,0	31,6	8,9	2,7	2245,02	3697,14	89,1	99,2	15	
1,4	25,0	5,3	2,2	36,0	19,4	26,3	15,8	5,9	2254,24	3975,80	95,8	106,6	16	
1,5	19,2	4,1	2,5	41,7	17,1	26,6	18,7	10,9	2162,07	3626,56	87,4	97,3	17	
4,4	21,9	3,1	1,3	28,1	16,1	30,8	12,9	5,5	1951,11	3250,33	78,3	87,2	18	
6,3	44,4	19,6	8,0	31,0	7,0	34,0	6,2	2,4	2734,73	4549,11	109,6	122,0	19	
6,3	44,4	19,6	8,0	31,0	7,0	34,0	6,2	2,4	2734,73	4549,11	109,6	122,0	20	

^d Dane opracowano z uwzględnieniem pracujących w gospodarstwach indywidualnych w rolnictwie wyszacowanych przy uwzględnieniu wyników Rolnego 2010. ^e Przeciętne miesięczne wynagrodzenie brutto w kraju wynosiło 4150,88 zł. ^f Patrz uwagi ogólne, ust. 5, pkt 1 na str. 15. ^g Łącz powiatu: i – Leszno, k – Poznań.

^d *dering employed persons on private farms in agriculture estimated using the results: in 2005 – of the Population and Housing Census 2002 as well 4150,88 zł. ^f See general notes, item 5, point 1 on page 15. ^g Including crimes ascertained by prosecutor's office. ^h Excluding punishable acts*

II. WYBRANE DANE O PODREGIONACH (NTS 3) I POWIATACH (NTS 4) (cd.)
SELECTED DATA BY SUBREGIONS (NTS 3) AND POWIATS (NTS 4) (cont.)

Lp. No.	WYSZCZEGÓLNIENIE SPECIFICATION	Sieć rozdzielcza ^a na 100 km ² w km Distribution network ^a per 100 km ² in km						Zasoby mieszkaniowe ^{ab} Dwelling stocks ^{ab}		
		wodociągowa water supply system		kanalizacyjna ^d sewage system ^d		gazowa gas supply system		mieszkania na 1000 ludności dwellings per 1000 population	przeciętna powierzchnia użyt- kowa 1 mieszka- nia w m ² average useful floor area per dwelling in m ²	
		2005	2015	2005	2015	2005	2015			
1	WOJEWÓDZTWO..... VOIVODSHIP	92,3	106,9	25,4	44,0	30,4	40,8	309,0	339,0	80,9
2	Podregion (Subregion)									
	kaliski.....	114,0	120,7	27,7	46,2	26,2	38,0	291,2	315,7	86,5
	Powiaty: Powiats:									
3	jarociński.....	107,6	113,0	51,0	87,6	28,4	60,6	275,9	291,4	86,2
4	kaliski.....	127,3	134,3	20,2	33,0	24,1	25,8	258,0	274,5	102,9
5	kepiński.....	93,4	100,2	22,5	57,4	7,8	11,6	276,5	297,3	94,1
6	krotoszyński.....	108,9	114,9	31,8	27,9	33,4	36,3	278,9	296,3	91,6
7	ostrowski.....	107,2	114,8	30,4	47,1	38,7	54,8	289,1	313,2	88,6
8	ostrzeszowski.....	115,2	127,6	18,4	32,8	7,7	29,9	278,4	298,3	98,1
9	pleszewski.....	108,9	107,1	10,2	27,6	13,9	20,9	266,0	289,2	93,8
	Miasto na prawach powiatu: City with powiat status:									
10	Kalisz.....	325,6	358,1	191,3	331,0	248,4	286,7	365,7	420,4	62,3
11	Podregion (Subregion)									
	koniński.....	120,9	135,1	21,3	35,0	11,2	21,9	298,9	320,7	80,0
	Powiaty: Powiats:									
12	gnieźniński.....	97,6	118,5	27,4	51,2	27,7	54,4	302,9	332,7	72,7
13	kolski.....	139,8	153,5	17,0	24,0	7,7	10,3	314,3	326,7	80,1
14	koniński.....	138,7	150,8	17,4	31,9	3,5	9,6	264,7	277,0	97,6
15	slupecki.....	99,9	110,1	16,6	28,8	-	10,0	286,5	307,1	86,1
16	turecki.....	120,2	141,0	16,6	22,7	3,9	4,4	293,1	309,1	83,2
17	wrzesiński.....	110,5	113,9	16,6	30,5	11,0	26,1	295,5	323,3	80,3
	Miasto na prawach powiatu: City with powiat status:									
18	Konin.....	214,7	230,3	196,7	221,4	154,5	183,8	345,8	386,0	63,5
19	Podregion (Subregion)									
	leszczyński.....	70,0	81,7	21,4	40,0	35,1	45,2	282,9	303,3	88,5
	Powiaty: Powiats:									
20	gostyński.....	80,8	93,3	20,8	37,2	56,1	62,4	263,7	279,6	92,1
21	grodziski.....	70,6	82,2	19,4	30,2	50,3	71,4	262,9	277,5	93,6
22	kościański.....	84,9	94,4	26,1	47,2	38,1	46,7	281,5	304,6	85,8

a Stan w dniu 31 XII. b Na podstawie bilansów. c Bez szkół specjalnych. d Łącznie z kolektorami. e Łącznie z ogólnokształcącymi szkołami
a As of 31 XII. b Based on balances. c Excluding special schools. d Including collectors. e Including general art schools leading to professional

Mieszkania oddane do użytkowania <i>Dwellings completed</i>				Mieszkania, których budowę rozpoczęto w 2015 r. <i>Dwellings in which construction has begun in 2015</i>	Uczniowie w szkołach dla dzieci i młodzieży ^c na 10 tys. ludności <i>Pupils and students of schools for children and youth^c per 10 thous. population</i>					Uczniowie szkół policealnych ^c na 10 tys. ludności <i>Students of post-secondary schools^c per 10 thous. population</i>	Lp. No.
ogółem <i>total</i>	wzrost lub spadek w stosunku do 2005 r. w % <i>increase or decrease in relation to 2005 in %</i>	na 1000 ludności <i>per 1000 population</i>			podstawowych <i>primary</i>	gimnazjach <i>lower secondary</i>	zasadniczych zawodowych <i>basic vocational</i>	liceach ogólnokształcących <i>general secondary</i>	technikach ^e <i>technical secondary^e</i>		
		2005	2015								
16068	34,9	3,5	4,6	18715	706,3	292,7	63,8	124,4	135,5	60,3	1
1834	-2,3	2,8	2,7	1931	686,3	302,3	68,3	124,5	163,3	51,5	2
138	16,9	1,7	1,9	125	718,1	310,6	82,2	139,9	190,8	66,9	3
238	16,1	2,6	2,9	224	650,2	302,4	–	6,4	53,7	8,2	4
154	33,9	2,1	2,7	202	727,8	314,6	76,7	97,1	148,7	–	5
188	75,7	1,4	2,4	281	718,4	315,3	87,7	74,4	174,7	36,2	6
440	-19,0	3,4	2,7	540	672,0	294,9	64,5	146,6	150,0	70,0	7
184	20,3	2,8	3,3	242	724,4	324,1	79,0	91,5	181,4	–	8
212	79,7	1,9	3,4	176	685,2	327,6	74,9	57,5	146,2	12,8	9
280	-46,1	4,8	2,7	141	649,1	264,5	90,2	286,2	253,6	138,0	10
2176	45,3	2,3	3,3	2715	688,1	304,6	67,1	128,7	144,7	42,9	11
622	126,2	2,0	4,3	864	721,0	305,0	68,2	130,6	117,8	50,4	12
195	11,4	2,0	2,2	244	639,5	306,2	58,8	130,7	154,9	7,2	13
483	22,0	3,2	3,7	550	689,6	305,4	13,4	27,2	21,7	9,6	14
200	92,3	1,8	3,4	160	677,8	303,1	78,2	71,8	166,3	8,1	15
176	-0,6	2,1	2,1	159	696,6	298,7	58,1	132,6	167,2	16,5	16
411	56,9	3,6	5,3	703	734,7	309,9	78,5	95,6	169,2	8,6	17
89	-18,3	1,3	1,2	35	630,5	303,3	156,2	370,0	327,0	218,1	18
2147	89,7	2,1	3,9	2113	747,7	308,3	92,3	112,5	132,7	40,8	19
221	183,3	1,0	2,9	231	728,2	294,6	98,3	90,9	113,9	10,8	20
232	182,9	1,7	4,5	140	787,2	318,1	102,9	60,5	131,5	27,0	21
241	21,1	2,6	3,0	131	684,9	286,0	93,8	118,8	61,0	28,7	22

artystycznymi dającymi uprawnienia zawodowe.
certification.

II. WYBRANE DANE O PODREGIONACH (NTS 3) I POWIATACH (NTS 4) (cd.)
SELECTED DATA BY SUBREGIONS (NTS 3) AND POWIATS (NTS 4) (cont.)

Lp. No.	WYSZCZEGÓLNIENIE SPECIFICATION	Sieć rozdzielcza ^a na 100 km ² w km Distribution network ^a per 100 km ² in km						Zasoby mieszkaniowe ^{ab} Dwelling stocks ^{ab}		
		wodociągowa water supply system		kanalizacyjna ^d sewage system ^d		gazowa gas supply system		mieszkania na 1000 ludności dwellings per 1000 population	przeciętna powierzchnia użytkowa 1 mieszkania w m ² average useful floor area per dwelling in m ²	
		2005	2015	2005	2015	2005	2015			
	Podregion (Subregion) leszczyński (dok., cont.)									
	Powiaty (dok.): Powiats (cont.):									
1	leszczyński	56,3	73,0	11,4	35,2	13,7	31,9	250,8	272,1	108,9
2	międzychodzki	48,7	56,2	12,6	22,9	7,5	11,1	304,0	330,3	81,0
3	nowotomyski	69,0	85,5	9,4	27,2	27,7	36,3	287,9	308,6	87,4
4	rawicki	77,7	79,1	25,5	53,2	35,2	43,5	287,2	312,0	86,4
5	wolsztyński	57,0	70,1	32,2	49,8	33,8	37,7	265,5	275,4	96,6
	Miasto na prawach powiatu: City with powiat status:									
6	Leszno	468,7	474,9	497,2	628,1	557,1	650,7	340,9	371,4	73,3
7	Podregion (Subregion) pilski	54,6	69,1	17,8	28,4	11,1	16,2	297,7	315,3	78,1
	Powiaty: Powiats:									
8	chodzieski	76,8	92,7	33,6	51,4	20,8	30,1	301,6	306,2	82,9
9	czarnkowsko-trzcianecki	38,8	59,4	10,7	17,7	4,5	6,1	292,6	307,1	81,7
10	pilski	61,5	80,9	28,2	45,5	27,2	34,5	306,0	329,2	73,1
11	wągrowiecki	91,4	97,7	16,6	27,9	5,8	16,2	289,2	309,8	80,9
12	złotowski	34,6	42,9	11,9	17,9	5,2	7,6	293,6	310,0	78,4
13	Podregion (Subregion) poznański	93,7	116,3	29,8	61,2	57,7	71,6	292,1	322,9	91,7
	Powiaty: Powiats:									
14	obornicki	63,0	90,5	8,9	38,0	24,6	30,4	293,9	312,8	80,9
15	poznański	112,9	148,5	46,0	92,2	84,7	129,7	295,8	330,7	98,6
16	szamotulski	83,8	93,0	25,8	42,1	64,6	34,4	290,0	315,4	84,6
17	średzki	95,7	109,7	15,4	38,0	32,8	39,8	283,9	307,7	82,7
18	śremski	85,1	95,0	25,9	50,0	23,4	37,6	283,0	311,7	77,5
19	Podregion (Subregion) m. Poznań	331,6	447,6	274,9	363,4	449,7	490,8	390,4	463,4	64,6
	Miasto na prawach powiatu: City with powiat status:									
20	Poznań	331,6	447,6	274,9	363,4	449,7	490,8	390,4	463,4	64,6

a Stan w dniu 31 XII. b Na podstawie bilansów. c Bez szkół specjalnych. d Łącznie z kolektorami. e Łącznie z ogólnokształcącymi szkołami
a As of 31 XII. b Based on balances. c Excluding special schools. d Including collectors. e Including general art schools leading to professional

Mieszkania oddane do użytkowania <i>Dwellings completed</i>				Mieszkania, których budowę rozpoczęto w 2015 r. <i>Dwellings in which construction has begun in 2015</i>	Uczniowie w szkołach dla dzieci i młodzieży ^c na 10 tys. ludności <i>Pupils and students of schools for children and youth^c per 10 thous. population</i>					Uczniowie szkół policealnych ^c na 10 tys. ludności <i>Students of post-secondary schools^c per 10 thous. population</i>	Lp. No.
ogółem <i>total</i>	wzrost lub spadek w stosunku do 2005 r. w % <i>increase or decrease in relation to 2005 in %</i>	na 1000 ludności <i>per 1000 population</i>			podstawowych <i>primary</i>	gimnazjach <i>lower secondary</i>	zasadniczych zawodowych <i>basic vocational</i>	liceach ogólnokształcących <i>general secondary</i>	technikach ^e <i>technical secondary^e</i>		
		2005	2015								
362	109,2	3,5	6,6	391	750,8	294,3	28,1	9,7	-	-	1
136	38,8	2,7	3,7	108	721,3	289,9	67,7	65,3	166,1	16,7	2
334	169,4	1,7	4,5	356	788,8	329,3	99,2	120,8	137,2	-	3
186	75,5	1,8	3,1	225	770,4	317,8	106,8	91,6	100,5	24,5	4
170	61,9	1,9	3,0	273	784,7	345,5	115,1	119,4	162,1	9,3	5
265	58,7	2,6	4,1	258	727,2	300,2	102,1	289,8	335,7	240,9	6
1163	96,5	1,5	2,8	1044	714,0	306,9	76,1	112,7	147,3	45,2	7
72	1,4	1,5	1,5	98	735,7	336,4	101,2	125,6	96,4	-	8
226	94,8	1,3	2,6	133	727,8	313,7	75,4	116,7	187,1	16,7	9
236	25,5	1,4	1,7	339	691,1	293,9	60,5	129,8	166,3	110,7	10
397	179,6	2,1	5,7	260	762,5	319,5	97,4	103,6	142,5	19,7	11
232	209,3	1,1	3,3	214	678,1	291,5	69,1	74,1	99,0	8,5	12
5119	48,9	6,4	8,1	6342	770,3	291,6	49,9	56,1	72,4	12,2	13
242	95,2	2,2	4,1	363	768,4	303,0	81,2	67,6	112,4	13,8	14
3815	31,8	10,2	10,5	4704	785,4	276,7	29,3	27,7	30,4	4,2	15
392	143,5	1,9	4,4	473	742,9	318,4	78,3	97,7	110,8	13,6	16
318	144,6	2,4	5,6	398	727,9	298,5	79,2	111,6	100,5	2,4	17
352	172,9	2,2	5,8	404	762,5	324,3	73,6	101,8	202,8	66,0	18
3629	7,5	5,9	6,7	4570	630,4	240,5	31,8	219,8	157,8	180,2	19
3629	7,5	5,9	6,7	4570	630,4	240,5	31,8	219,8	157,8	180,2	20

artystycznymi dającymi uprawnienia zawodowe.
certification.

II. WYBRANE DANE O PODREGIONACH (NTS 3) I POWIATACH (NTS 4) (cd.)

SELECTED DATA BY SUBREGIONS (NTS 3) AND POWIATS (NTS 4) (cont.)

Lp. No.	WYSZCZEGÓLNIENIE SPECIFICATION			Łóżka w szpitalach ogólnych ^a na 10 tys. ludności <i>Beds in general hospitals^a per 10 thous. population</i>		Liczba ludności ^a na <i>Population^a per</i>				Biblioteki <i>Public</i>	
		Dzieci w przedszkolach na 100 miejsc <i>Children attending nursery schools per 100 places</i>				1 podmiot ambulatoryjnej opieki zdrowotnej ^c <i>provider of out- patient health care^c</i>		1 aptekę ogólnodostępną <i>general available pharmacy</i>		ksiegozbiór ^a w wól. <i>collection^a in vol.</i>	
		2005	2015 ^f	2005	2015 ^g	2005	2015	2005	2015	2005	2015
1	WOJEWÓDZTWO VOIVODSHIP	96	87	46,5	45,3	2203	1356	4053	2816	3535	3430
2	Podregion (Subregion)										
	kaliski	93	86	40,2	36,5	2390	1523	4696	3444	3482	3569
	Powiaty: <i>Powiats:</i>										
3	jarociński.....	104	84	22,9	24,2	1955	1751	5865	3419	3299	3097
4	kaliski.....	93	84	16,7	17,7	4228	2367	7303	6372	4289	4276
5	kepiałski.....	89	81	41,6	45,9	1729	1312	5030	4031	3471	3706
6	krotoszyński.....	93	91	31,3	29,7	1926	1387	3851	2876	4009	3715
7	ostrowski.....	93	90	31,6	30,9	3301	1598	5660	4139	3053	3441
8	ostrzeszowski.....	83	94	30,3	-	2179	1385	5447	3259	3300	3382
9	pleszewski.....	94	84	36,8	47,6	2953	1581	5167	3329	4370	4092
	Miasto na prawach powiatu: <i>City with powiat status:</i>										
10	Kalisz.....	93	82	93,6	81,7	1877	1210	2864	2285	2847	3125
11	Podregion (Subregion)										
	koniński	99	86	31,8	31,6	2217	1475	4607	2931	3391	3208
	Powiaty: <i>Powiats:</i>										
12	gnieźniński.....	102	89	25,4	20,4	2863	1909	4676	2591	3013	2960
13	kolski.....	105	90	29,4	25,3	2466	1403	4227	3274	3338	3555
14	koniński.....	93	93	-	-	3086	2155	6173	4788	3982	3606
15	stuspecki.....	89	90	37,9	40,8	1837	1490	5345	2384	3379	3602
16	turecki.....	100	90	25,2	23,6	1993	1223	4650	3125	2667	2466
17	wrzesiński.....	96	68	22,9	30,7	2732	1790	4338	3848	3808	3169
	Miasto na prawach powiatu: <i>City with powiat status:</i>										
18	Konin.....	102	90	104,7	116,5	1207	790	3368	1765	3584	3156
19	Podregion (Subregion)										
	leszczyński	98	87	31,8	35,0	2603	1484	4082	2969	4237	4080
	Powiaty: <i>Powiats:</i>										
20	gostyński.....	95	86	28,0	21,6	3292	1588	3786	3049	4979	4991
21	grodziski.....	99	93	21,1	22,4	2245	1659	7056	2707	4067	3915
22	kościański.....	102	94	33,6	30,0	2877	1613	3531	2927	4129	4449

^a Stan w dniu 31 XII. ^b W ciągu roku. ^c Przychodnie łącznie z praktykami lekarskimi, które świadczyły usługi w ramach środków publicznych. ^d z dziećmi przebywającymi przez cały rok szkolny w placówkach wykonujących działalność leczniczą. ^e Łącznie z danymi o placówkach podległych bibliotecznym. ^f Bez pokoi gościnnych, kwatery agroturystycznych i hosteli. ^g Dotyczy obiektów posiadających 10 i więcej miejsc noclegowych.

^a As of 31 XII. ^b During the year. ^c Out-patient departments including medical practices, that provided services under the public funds. ^d Including year in the units performing health care activities. ^e Data include health care units subordinated to the Ministry of National Defence as well as the agrotourism lodgings and hostels. ^g Concern establishments possessing 10 and more bed places.

publiczne (z filiami) libraries (with branches)		Widzowie w kinach stałych ^b Audience in fixed cinemas ^b		Baza noclegowa turystyki Tourist accommodation establishments										Lp. No.
wypożyczenia księ- gozbioru ^{bd} w wol. loans ^{bd} in vol.	czytelnicy ^{bd} borrowers ^{bd}			miejsca noclegowe ^e number of beds ^e		stopień wykorzy- stania miejsc noclego- wych ^b w % occupan- cy rate of beds ^b in %		udzielone noclegi ^b nights spent (over- night stay) ^b		korzystający z noclegów ^b tourists accommo- dated ^b				
na 1000 ludności per 1000 population										w tys. in thous.				
2005 ^h	2015	2005	2015	2005	2015	2005 ⁱ	2015 ^k	2005 ⁱ	2015 ^k	2005 ⁱ	2015 ^k	2005 ⁱ	2015 ^k	
3860	3053	184	153	709	1300	37253	42854	27,7	2492,3	3378,3	1226,7	1882,7	1	
3551	2726	175	141	252	933	4082	5027	21,5	249,8	320,8	115,7	176,0	2	
4033	3669	181	166	45	781	224	908	25,7	12,1	70,5	5,5	20,2	3	
2783	2163	163	119	-	-	149	469	17,2	7,0	28,7	5,4	19,0	4	
2443	1888	134	117	140	-	356	128	11,9	22,2	5,3	6,7	4,5	5	
5275	3205	197	145	338	399	62	258	27,2	5,8	29,4	3,1	15,6	6	
3910	3275	195	168	238	358	1025	803	26,1	66,8	74,0	41,9	58,4	7	
2199	1659	133	99	162	730	682	664	19,0	48,4	28,9	12,3	9,9	8	
4432	4035	241	184	53	301	776	1133	15,0	23,9	40,7	9,0	18,5	9	
2798	1530	141	106	744	4101	808	664	23,1	63,5	43,2	31,8	29,9	10	
3252	2777	160	136	139	646	8352	9749	22,7	517,8	518,1	272,6	297,0	11	
3401	3503	183	145	110	841	2604	3128	30,1	168,2	178,7	64,4	84,5	12	
2789	2464	140	127	77	180	165	269	16,4	17,6	14,9	10,1	9,5	13	
3403	2979	137	138	8	-	3722	3582	20,2	229,6	210,5	151,5	141,9	14	
2139	1892	139	109	103	490	1082	1855	14,4	26,7	35,4	6,3	14,8	15	
2346	2027	124	101	152	221	157	130	10,8	20,1	6,0	9,5	4,0	16	
4001	2255	177	139	97	576	279	594	28,5	16,4	53,7	9,6	31,0	17	
4332	3463	217	178	507	2577	343	191	28,1	39,4	18,9	21,2	11,2	18	
4470	3528	202	160	54	726	8130	9994	23,1	434,2	541,1	150,1	220,7	19	
4099	3516	193	161	209	535	122	278	25,7	11,9	26,1	9,7	18,6	20	
4662	3607	177	157	-	-	157	525	24,2	4,4	41,8	2,6	16,2	21	
4136	2992	202	130	6	-	640	516	18,2	20,4	22,7	8,3	11,0	22	

d Łącznie z punktami bibliotecznymi. *e* Stan w dniu 31 VII. *f* Łącznie z zespołami wychowania przed szkolnego i punktami przedszkolnymi; łącznie resortom obrony narodowej oraz spraw wewnętrznych i administracji; łącznie z łózkami i inkubatorami dla noworodków. *h* Bez wypożyczeń między-

library service points. *e* As of 31 VII. *f* Including pre-primary education groups and pre-primary points; including the children attending for all school Ministry of Interior and Administration; including beds and incubators for newborns. *h* Excluding interlibrary lending. *i* Excluding rooms for rent,

II. WYBRANE DANE O PODREGIONACH (NTS 3) I POWIATACH (NTS 4) (cd.)
SELECTED DATA BY SUBREGIONS (NTS 3) AND POWIATS (NTS 4) (cont.)

Lp. No.	WYSZCZEGÓLNIENIE SPECIFICATION	Dzieci w przedszkolach na 100 miejsc <i>Children attending nursery schools per 100 places</i>		Łóżka w szpitalach ogólnych ^a na 10 tys. ludności <i>Beds in general hospitals^a per 10 thous. population</i>		Liczba ludności ^a na <i>Population^a per</i>				Biblioteki <i>Public</i>	
						1 podmiot ambulatoryjnej opieki zdrowotnej ^c <i>provider of out-patient health care^c</i>		1 aptekę ogólnodostępną <i>general available pharmacy</i>		ksiegozbiór ^a w wol. collection ^a in vol.	
		2005	2015 ^f	2005	2015 ^g	2005	2015	2005	2015	2005	2015
	Podregion (Subregion) leszczyński (dok., cont.)										
	Powiaty (dok.): <i>Powiats (cont.):</i>										
1	leszczyński	96	89	16,0	39,1	3566	1826	4539	3912	4815	3943
2	międzychodzki	90	89	39,4	40,7	2269	2060	3301	2318	4156	3850
3	nowotomyski	95	85	17,6	25,7	3417	1590	4485	2989	4154	3585
4	rawicki	95	88	23,8	25,7	3297	1675	4239	3350	4691	4905
5	wolsztyński	96	85	31,3	31,0	2103	1500	6836	3801	3508	3370
	Miasto na prawach powiatu: <i>City with powiat status:</i>										
6	Leszno	106	79	73,9	83,3	1599	838	2781	2306	3508	3365
7	Podregion (Subregion) pільski	94	87	47,7	42,2	1457	1270	4838	3383	4116	3804
	Powiaty: <i>Powiats:</i>										
8	chodzieski	92	84	73,8	41,0	1809	1440	3920	2971	4432	4450
9	czarnkowsko-trzcianiecki	87	83	31,7	34,5	1231	1141	5386	3821	4525	4090
10	pільski	96	92	60,6	55,2	1247	1176	4730	2927	4132	3508
11	wągrowiecki	101	88	30,7	25,0	2411	1456	4501	4112	3309	3064
12	złotowski	96	83	41,0	44,1	1523	1396	5711	3673	4150	4327
13	Podregion (Subregion) poznański	101	88	33,5	22,1	3480	1622	4640	2843	3620	3099
	Powiaty: <i>Powiats:</i>										
14	obornicki	109	91	71,4	63,0	3727	1566	6989	3967	2834	2610
15	poznański	100	87	21,5	9,2	3892	1627	3945	2596	3377	2944
16	szamotulski	104	91	25,8	20,7	2598	1701	4763	3219	4232	3417
17	średzki	96	89	24,7	24,0	3637	1740	5456	3023	4559	4237
18	śremski	99	87	76,0	59,4	3087	1450	7332	3045	3794	2960
19	Podregion (Subregion) m. Poznań	93	87	96,6	113,2	1791	927	2629	1923	2598	2968
	Miasto na prawach powiatu: <i>City with powiat status:</i>										
20	Poznań	93	87	96,6	113,2	1791	927	2629	1923	2598	2968

^a Stan w dniu 31 XII. ^b W ciągu roku. ^c Przychodnie łącznie z praktykami lekarskimi, które świadczyły usługi w ramach środków publicznych. ^d z dziećmi przebywającymi przez cały rok szkolny w placówkach wykonujących działalność leczniczą. ^e Łącznie z danymi o placówkach podległych bibliotecznym. ^f Bez pokoi gościnnych, kwatery agroturystycznych i hosteli. ^g Dotyczy obiektów posiadających 10 i więcej miejsc noclegowych.

^a As of 31 XII. ^b During the year. ^c Out-patient departments including medical practices, that provided services under the public funds. ^d Including year in the units performing health care activities. ^e Data include health care units subordinated to the Ministry of National Defence as well as the agrotourism lodgings and hostels. ^g Concern establishments possessing 10 and more bed places.

publiczne (z filiami) libraries (with branches)						Widzowie w kinach stałych ^b Audience in fixed cinemas ^b		Baza noclegowa turystyki Tourist accommodation establishments						Lp. No.
wypożyczenia księ- gozbioru ^{bd} w wol. loans ^{bd} in vol.		czytelnicy ^{bd} borrowers ^{bd}				miejsca noclegowe ^e number of beds ^e		stopień wykorzy- stania miejsc noclego- wych ^b w % occupan- cy rate of beds ^b in %		udzielone noclegi ^b nights spent (over- night stay) ^b		korzystający z noclegów ^b tourists accommo- dated ^b		
na 1000 ludności per 1000 population										w tys. in thous.				
2005 ^h	2015	2005	2015	2005	2015	2005 ⁱ	2015 ^k	2005 ⁱ	2015 ^k	2005 ⁱ	2015 ^k	2005 ⁱ	2015 ^k	
2760	1711	147	102	-	-	2857	3073	28,6	117,3	168,3	40,3	51,3	1	
3838	2297	215	135	-	9	2127	2061	22,2	126,6	92,2	35,1	33,2	2	
4932	3086	212	183	174	-	477	1272	19,7	34,8	81,3	10,4	44,1	3	
4357	4210	210	189	-	110	86	164	19,6	7,2	11,4	4,0	7,6	4	
3294	3028	166	138	-	-	1380	1815	17,9	74,3	65,2	19,1	22,6	5	
7450	6688	279	224	-	5490	284	290	30,5	37,2	32,2	20,7	16,1	6	
4096	3473	198	166	123	913	4035	3390	24,9	247,7	259,2	110,5	114,7	7	
4655	4520	208	221	72	537	358	631	19,6	27,6	40,4	13,1	25,3	8	
4140	3136	202	146	32	521	1018	622	21,5	47,3	37,1	16,7	12,2	9	
4362	3675	189	165	257	1791	1436	1068	25,2	84,5	87,9	55,7	44,2	10	
4483	3838	187	183	34	845	585	590	37,2	65,7	66,3	20,4	22,8	11	
2746	2422	213	136	93	-	638	479	20,4	22,6	27,3	4,5	10,3	12	
3983	3140	194	165	39	190	5130	5837	23,6	294,4	438,3	143,8	254,6	13	
4382	3482	218	173	-	-	247	325	15,0	12,5	15,4	5,5	4,5	14	
3817	3172	183	167	15	64	3468	3867	24,5	208,9	312,1	108,0	186,6	15	
3996	2874	206	150	73	396	477	535	19,6	38,0	34,3	17,2	18,6	16	
4519	3742	239	189	80	617	584	547	26,2	22,9	44,6	9,9	27,1	17	
3887	2442	169	140	106	416	354	563	22,9	12,1	31,9	3,2	17,9	18	
4054	2890	184	159	3560	4706	7524	8857	40,8	748,4	1300,8	434,0	819,7	19	
4054	2890	184	159	3560	4706	7524	8857	40,8	748,4	1300,8	434,0	819,7	20	

d Łącznie z punktami bibliotecznymi. *e* Stan w dniu 31 VII. *f* Łącznie z zespołami wychowania przed szkolnego i punktami przedszkolnymi; łącznie resortem obrony narodowej oraz spraw wewnętrznych i administracji; łącznie z łózkami i inkubatorami dla noworodków. *h* Bez wypożyczeń między-

library service points. *e* As of 31 VII. *f* Including pre-primary education groups and pre-primary points; including the children attending for all school Ministry of Interior and Administration; including beds and incubators for newborns. *h* Excluding interlibrary lending. *i* Excluding rooms for rent,

II. WYBRANE DANE O PODREGIONACH (NTS 3) I POWIATACH (NTS 4) (cd.)
SELECTED DATA BY SUBREGIONS (NTS 3) AND POWIATS (NTS 4) (cont.)

Lp. No.	WYSZCZEGÓLNIENIE SPECIFICATION	Powierzchnia gruntów leśnych ^a w tys. ha <i>Forest land ^a in thous. ha</i>				Produkcja sprzedana przemysłu ^b (ceny bieżące) <i>Sold production of industry ^b (current prices)</i>				Dochody budżetów powiatów <i>Revenue of powiats budgets</i>	
		ogółem <i>total</i>	w tym <i>of which</i>			w mln zł <i>in mln zł</i>				2005	2015
			lasy publiczne <i>public forests</i>	lasy prywatne <i>private forests</i>							
		2005	2015			2005	2015	2005	2015	2005	2015
1	WOJEWÓDZTWO VOIVODSHIP	779,3	787,9	683,7	84,1	73337,0	138497,3	21771	39868	545	856
2	Podregion (Subregion)										
	kaliski	135,0	136,1	111,1	22,0	8925,8	22449,2	13402	33417	x	x
	Powiaty: Powiats:										
3	jarociński	10,9	11,1	9,8	1,0	756,5	2288,7	10759	31914	531	1006
4	kaliski	23,8	24,0	17,6	5,9	578,4	2346,5	7216	28346	298	620
5	kepziński	12,2	12,3	10,7	1,3	1053,3	3180,3	19083	56353	543	861
6	krotoszyński	13,6	13,6	12,5	0,7	1224,1	2645,5	15905	33994	606	1079
7	ostrowski	33,1	33,4	30,5	2,0	2210,3	6252,6	13936	38761	542	837
8	ostrzeszowski	27,1	27,3	18,4	8,4	881,8	1716,6	16217	30981	686	1069
9	pleszewski	13,9	14,0	11,1	2,6	603,8	1468,8	9764	23227	750	1277
	Miasto na prawach powiatu: City with powiat status:										
10	Kalisz	0,4	0,4	0,4	0,0	1617,6	2550,3	14899	24738	x	x
11	Podregion (Subregion)										
	koniński	104,8	107,0	80,4	24,6	7994,9	16701,0	12306	25315	x	x
	Powiaty: Powiats:										
12	gnieźniński	18,6	18,6	16,6	1,6	1517,0	2962,9	10816	20433	625	847
13	kolski	11,6	12,1	8,7	3,2	933,2	1908,7	10503	21558	542	815
14	koniński	25,1	26,0	19,0	6,4	#	1421,8	#	11014	332	602
15	stulepecki	12,8	13,1	10,3	2,5	#	988,3	#	16567	659	1023
16	turecki	22,9	23,4	13,6	9,5	1153,1	2761,9	13778	32749	573	886
17	wrzesiński	13,5	13,6	12,0	1,3	760,4	4019,0	10324	52262	536	835
	Miasto na prawach powiatu: City with powiat status:										
18	Konin	0,2	0,3	0,2	0,0	2485,9	2638,4	30627	34629	x	x
19	Podregion (Subregion)										
	leszczyński	159,9	160,5	142,0	14,4	9882,3	17676,7	18369	31858	x	x
	Powiaty: Powiats:										
20	gostyński	11,7	11,6	10,5	0,7	1976,1	3235,3	26112	42473	611	931
21	grodziski	15,6	15,6	14,1	1,1	738,0	2153,3	14984	41975	444	767
22	kościański	9,9	10,0	8,5	1,2	732,9	1535,9	9436	19431	467	835

a Stan w dniu 31 XII. *b* Dane dotyczą podmiotów gospodarczych, w których liczba pracujących przekracza 9. *c* Według lokalizacji inwestycji.
a As of 31 XII. *b* Data concern economic entities employing more than 9 persons. *c* According to investment location. *d* According to seat of

Wydatki budżetów powiatów <i>Expenditure of powiat budgets</i>		Dochody budżetów miast na prawach powiatu <i>Revenue of cities with powiat status budgets</i>		Wydatki budżetów miast na prawach powiatu <i>Expenditure of cities with powiat status budgets</i>		Nakłady inwestycyjne w przedsiębiorstwach ^{bc} <i>Investment outlays in enterprises^{bc} (current prices)</i>		Wartość brutto środków trwałych w przedsiębiorstwach ^{abd} (bieżące ceny ewidencyjne) <i>Gross value of fixed assets in enterprises^{abd} (current book-keeping prices)</i>		Podmioty gospodarki narodowej ^{ae} na 10 tys. ludności <i>Entities of the national economy^{ae} per 10 thous. population</i>		Lp. No.
na 1 mieszkańca w zł <i>per capita in zł</i>												
2005	2015	2005	2015	2005	2015	2005	2015	2005	2015			
549	842	2857	5710	2858	5415	2155	4502	26076	49659	1179	1	
x	x	x	x	x	x	1532	3149	15394	30197	956	2	
562	987	x	x	x	x	1364	2930	12117	25881	865	3	
291	576	x	x	x	x	292	1461	6294	12261	782	4	
500	850	x	x	x	x	1432	5255	12342	34163	1034	5	
595	1095	x	x	x	x	2231	4246	14539	36192	851	6	
553	810	x	x	x	x	1361	3285	12396	30794	1002	7	
673	1056	x	x	x	x	981	2692	8132	17911	972	8	
817	1306	x	x	x	x	829	1368	9798	16854	905	9	
x	x	2583	4550	2598	4499	3050	3803	37837	54854	1143	10	
x	x	x	x	x	x	1176	5385	21406	35139	911	11	
611	808	x	x	x	x	1128	2376	15009	23646	1072	12	
517	787	x	x	x	x	1448	1653	13575	25098	772	13	
325	576	x	x	x	x	546	2904	13471	25132	746	14	
650	989	x	x	x	x	842	1554	7717	12806	885	15	
573	841	x	x	x	x	1227	1997	28791	38056	730	16	
593	810	x	x	x	x	997	25091	13189	38828	1100	17	
x	x	2799	5491	2632	5443	2265	6509	63942	96423	1076	18	
x	x	x	x	x	x	1796	3462	15631	29810	1047	19	
627	913	x	x	x	x	2139	5355	17636	33707	949	20	
453	922	x	x	x	x	1290	2418	13883	32009	944	21	
468	850	x	x	x	x	1686	2442	11392	22697	993	22	

d Według siedziby jednostki lokalnej. *e* W rejestrze REGON; bez osób prowadzących gospodarstwa indywidualne w rolnictwie.
local unit. e In the REGON register; excluding persons tending private farms in agriculture.

II. WYBRANE DANE O PODREGIONACH (NTS 3) I POWIATACH (NTS 4) (dok.)
SELECTED DATA BY SUBREGIONS (NTS 3) AND POWIATS (NTS 4) (cont.)

Lp. No.	WYSZCZEGÓLNIENIE SPECIFICATION	Powierzchnia gruntów leśnych ^a w tys. ha <i>Forest land ^a in thous. ha</i>				Produkcja sprzedana przemysłu ^b (ceny bieżące) <i>Sold production of industry ^b (current prices)</i>				Dochody budżetów powiatów <i>Revenue of powiats budgets</i>	
		ogółem <i>total</i>	w tym <i>of which</i>			w mln zł <i>in mln zł</i>					
			lasy publiczne <i>public forests</i>	lasy prywatne <i>private forests</i>			2005	2015	2005	2015	2005
		2005	2015			2005	2015	2005	2015	2005	2015
	Podregion (Subregion) leszczyński (dok., cont.)										
	Powiaty (dok.): <i>Powiats (cont.):</i>										
1	leszczyński	20,4	20,4	17,7	2,1	863,2	2568,2	17372	47061	367	804
2	międzychodzki	33,6	33,8	30,3	2,5	627,2	403,8	17263	10890	767	1196
3	nowotomyski	39,1	39,5	35,3	3,4	1394,5	2823,6	19439	37824	481	767
4	rawicki	8,5	8,5	7,4	0,9	917,4	1172,2	15492	19404	564	839
5	wolsztyński	21,0	21,1	18,0	2,6	1213,7	1778,9	22236	31214	626	969
	Miasto na prawach powiatu: <i>City with powiat status:</i>										
6	Leszno	0,2	0,2	0,2	0,0	1419,3	2005,6	22236	31027	x	x
7	Podregion (Subregion) pilski	252,7	256,3	234,8	14,5	6276,6	11108,4	15452	26905	x	x
	Powiaty: <i>Powiats:</i>										
8	chodzieski	24,6	24,7	22,9	1,0	706,4	1435,6	15043	30206	668	968
9	czarnkowsko-trzcianecki	93,7	94,6	85,8	6,1	1401,9	3063,9	16274	34825	764	973
10	pilski	36,7	37,3	34,3	2,1	3328,4	4734,6	24272	34403	679	1011
11	wągrowiecki	20,0	20,3	17,6	2,2	470,6	1126,2	6977	16113	643	1006
12	złotowski	77,8	79,4	74,2	3,1	369,3	748,0	5389	10709	536	846
13	Podregion (Subregion) poznański	122,9	123,7	112,0	8,2	14800,0	34235,9	27477	54337	x	x
	Powiaty: <i>Powiats:</i>										
14	obornicki	22,7	22,8	20,8	1,3	1113,4	2462,1	19956	41506	525	858
15	poznański	43,2	43,6	39,8	2,6	8788,0	21969,0	30957	60599	383	661
16	szamotulski	35,2	35,5	32,7	1,6	3310,0	7114,2	38590	78981	561	811
17	średzki	10,3	10,3	8,9	1,3	822,8	1568,5	15061	27390	561	775
18	śremski	11,5	11,5	9,8	1,4	765,8	1122,1	13078	18434	623	977
19	Podregion (Subregion) m. Poznań	4,0	4,2	3,4	0,4	25457,5	36326,1	44662	66701	x	x
	Miasto na prawach powiatu: <i>City with powiat status:</i>										
20	Poznań	4,0	4,2	3,4	0,4	25457,5	36326,1	44662	66701	x	x

a Stan w dniu 31 XII. *b* Dane dotyczą podmiotów gospodarczych, w których liczba pracujących przekracza 9. *c* Według lokalizacji inwestycji.
a As of 31 XII. *b* Data concern economic entities employing more than 9 persons. *c* According to investment location. *d* According to seat of

Wydatki budżetów powiatów <i>Expenditure of powiat status budgets</i>		Dochody budżetów miast na prawach powiatu <i>Revenue of cities with powiat status budgets</i>		Wydatki budżetów miast na prawach powiatu <i>Expenditure of cities with powiat status budgets</i>		Nakłady inwestycyjne w przedsiębiorstwach ^{bc} (ceny bieżące) <i>Investment outlays in enterprises^{bc} (current prices)</i>		Wartość brutto środków trwałych w przedsiębiorstwach ^{abd} (bieżące ceny ewidencyjne) <i>Gross value of fixed assets in enterprises^{abd} (current book-keeping prices)</i>		Podmioty gospodarki narodowej ^{ae} na 10 tys. ludności <i>Entities of the national economy^{ae} per 10 thous. population</i>		Lp. No.
na 1 mieszkańca w zł <i>per capita in zł</i>												
2005	2015	2005	2015	2005	2015	2005	2015	2005	2015	2005	2015	
357	798	x	x	x	x	1812	4098	9917	28749	1043		1
762	1155	x	x	x	x	1790	5242	19667	30854	964		2
478	749	x	x	x	x	1533	4193	17020	32154	1093		3
548	811	x	x	x	x	1532	2299	17548	23655	857		4
640	941	x	x	x	x	2262	3056	14162	27529	1148		5
x	x	2773	4542	2629	4410	2069	2354	19954	37518	1396		6
x	x	x	x	x	x	1429	2801	16080	31642	866		7
660	974	x	x	x	x	1507	2922	14911	31737	912		8
769	931	x	x	x	x	1318	1786	11050	25698	820		9
614	986	x	x	x	x	2354	4025	28088	50175	934		10
734	984	x	x	x	x	438	2926	7147	19053	888		11
538	847	x	x	x	x	641	1460	7973	15136	739		12
x	x	x	x	x	x	2319	5182	19376	65600	1308		13
522	840	x	x	x	x	853	2957	10527	26944	1064		14
410	662	x	x	x	x	3092	6768	32483	88982	1528		15
538	805	x	x	x	x	1460	4119	21876	47299	960		16
570	757	x	x	x	x	2558	2174	14246	29727	966		17
675	957	x	x	x	x	1171	2306	12976	23749	1063		18
x	x	x	x	x	x	4679	6665	62241	106808	2006		19
x	x	2927	6099	2965	5704	4679	6665	62241	106808	2006		20

^d Według siedziby jednostki lokalnej. ^e W rejestrze REGON; bez osób prowadzących gospodarstwa indywidualne w rolnictwie. *local unit. e In the REGON register; excluding persons tending private farms in agriculture.*

DZIAŁ I STAN I OCHRONA ŚRODOWISKA

Uwagi ogólne

1. Informacje o **poborze wody** dotyczą:

- 1) w pozycji „na cele produkcyjne (poza rolnictwem, leśnictwem, łowiectwem i rybactwem)” – jednostek organizacyjnych wnoszących opłaty za pobór z ujęć własnych rocznie 5 dam³ i więcej wody podziemnej albo 20 dam³ i więcej wody powierzchniowej lub odprowadzających rocznie 20 dam³ i więcej ścieków. Dane o poborze wody na potrzeby gospodarki narodowej i ludności nie obejmują wód pochodzących z odwadniania zakładów górniczych oraz obiektów budowlanych odprowadzonych do odbiornika bez wykorzystania;
- 2) w pozycji „nawodnienia w rolnictwie i leśnictwie oraz napelnianie i uzupełnianie stawów rybnych” – jednostek organizacyjnych rolnictwa, leśnictwa i rybactwa zużywających wodę na potrzeby nawadniania gruntów rolnych i leśnych o powierzchni od 20 ha oraz na potrzeby eksploatacji stawów rybnych o powierzchni od 10 ha;
- 3) w pozycji „eksploatacja sieci wodociągowej” – wszystkich jednostek nadzorujących pracę sieci wodociągowej (w tym również spółdzielni mieszkaniowych, spółek wodnych, zakładów usług wodnych, zakładów pracy itd.).

2. Dane o **ściekach** dotyczą ścieków odprowadzonych do wód lub do ziemi przez jednostki określone w ust. 1, pkt 1) i 3). Do tych samych jednostek odnoszą się dane o wyposażeniu w oczyszczalnie ścieków.

Jako **ścieki wymagające oczyszczenia** przyjęto wody odprowadzane siecią kanałów lub rowów otwartych bezpośrednio do wód lub do ziemi albo do sieci kanalizacyjnej z jednostek produkcyjnych (łącznie z zanieczyszczonymi wodami z odwadniania zakładów górniczych i chłodniczymi), z innych jednostek oraz z gospodarstw domowych.

Dane o **ściekach oczyszczanych** dotyczą ścieków oczyszczanych mechanicznie, chemicznie, biologicznie oraz z podwyższonym usuwaniem biogenów i odprowadzonych do wód lub do ziemi.

Przez **ścieki oczyszczane mechanicznie** rozumie się ścieki poddane procesowi usuwania jedynie zanieczyszczeń nierozpuszczalnych, tj. ciał stałych i tłuszczów ulegających osadzeniu lub flotacji, przy użyciu krat, sit, piaskowników, odłuszczaczy współpracujących z osadnikami Imhoffa.

Chemiczne oczyszczanie ścieków polega na wytrącaniu niektórych związków rozpuszczalnych względnie ich neutralizacji metodami chemicznymi, takimi jak koagulacja, sorpcja na węglu aktywnym itp.

Biologiczne oczyszczanie ścieków następuje w procesie mineralizacji przez drobnoustroje w środowisku wodnym w sposób naturalny (np. poprzez rolnicze wykorzystanie ścieków, zraszanie pól, stawy rybne) lub w urządzeniach sztucznych (złoża biologiczne, osad czynny) i polega na usuwaniu ze ścieków zanieczyszczeń organicznych oraz związków biogenych i refrakcyjnych.

CHAPTER I ENVIRONMENTAL PROTECTION

General notes

1. Information regarding **water withdrawal** concerns:

- 1) in the item “for production purposes (excluding agriculture, forestry and fishing)” – organizational entities making payments for the annual withdrawal of 5 dam³ or more of underground water, or 20 dam³ or more of surface water from their own sources, or discharging 20 dam³ or more of wastewater annually. Data regarding water withdrawal for needs of the national economy and population do not include water coming from irrigation of mines and construction facilities, which is discharged to reservoir without further use;
- 2) in the item “irrigation in agriculture and forestry as well as filling and completing fish ponds” – agricultural, forest and fishing organizational entities, consuming water for irrigating agricultural or forest land of 20 ha or more in area, and for the purpose of exploiting fish ponds of 10 ha or more in area;
- 3) in the item “exploitation water-line system” – all entities responsible for the management of the water-line system (including housing cooperatives, water companies, waterworks, workplaces etc.).

2. Data regarding **wastewater** concern wastewater discharged into waters or into the ground by entities described in item 1, points 1) and 3). Data regarding equipment with wastewater treatment plants concern the sane entities.

Wastewater requiring treatment is understood as water discharged by means of open channel or ditch systems directly into waters or into the ground or sewerage system of entities engaged in production (including contaminated drainage water from mines and cooling water), other entities as well as households.

Data regarding **treated wastewater** concern wastewater treated mechanically, chemically, biologically, and with increased biogen removal, discharged into waters or into the ground.

Mechanical treatment of wastewater is understood as the process of removing only non-soluble pollutants, i.e., solid bodies and fats subject to settlement or floatation, through the use of grates, filters, grit chambers, grease traps in conjunction with Imhoff tanks.

Chemical treatment of wastewater consists in precipitating certain soluble compounds, or their neutralization through chemical methods, such as coagulation, sorption on active carbon, etc.

Biological treatment of wastewater occurs through mineralization processes caused by microorganisms in the natural water environment (e.g. through agricultural use of wastewater, field irrigation, fish ponds) or in artificial facilities (biofilters, activated sludge) and consists in the removal of organic pollutants or biogenous and refractive compounds from wastewater.

Podwyższone usuwanie biogenów w ściekach następuje w oczyszczalniach ścieków o wysokoefektywnych technologiach oczyszczania (głównie biologicznych, a także chemicznych) umożliwiającą zwiększoną redukcję azotu i fosforu.

Kilkustopniowe oczyszczanie mechaniczne i biologiczne lub mechaniczno-chemiczno-biologiczne odprowadzanych ścieków zakwalifikowano do wyższego stopnia oczyszczania (biologicznego lub chemicznego).

Dane o **ludności korzystającej z oczyszczalni ścieków** podano w oparciu o szacunek liczby ludności obsługiwanej przez oczyszczalnie pracujące na sieci kanalizacyjnej.

3. Informacje o źródłach i wielkości emisji zanieczyszczeń powietrza z zakładów szczególnie uciążliwych dla jego czystości oraz o stanie **wyposażenia i efektach eksploatacji urządzeń do redukcji tych zanieczyszczeń** dotyczą jednostek organizacyjnych ustalonych przez Ministra Ochrony Środowiska i Zasobów Naturalnych na podstawie ustalonych wysokości opłat wniesionych w 1986 r. za roczną emisję substancji zanieczyszczających powietrze według stawek określonych w rozporządzeniu Rady Ministrów z dnia 13 I 1986 r. w sprawie opłat za gospodarcze korzystanie ze środowiska i wprowadzanie w nim zmian (Dz. U. Nr 7, poz. 40 z późn. zm.).

Ustalona zbiorowość badanych jednostek utrzymywana jest corocznie, co zapewnia m.in. porównywalność wyników badań i może być powiększana jedynie w szczególnych przypadkach, np. o jednostki nowo uruchomione lub rozbudowane o wysokiej skali progowej emisji zanieczyszczeń.

Dane o **emisji pyłów** dotyczą pyłów: ze spalania paliw, cementowo-wapienniczych i materiałów ogniotwórczych, krzemowych, nawozów sztucznych, węglowo-grafitowych, sadzy oraz innych rodzajów zanieczyszczeń pyłowych.

Dane o **emisji gazów** dotyczą: dwutlenku siarki, tlenku węgla, tlenków azotu, węglowodorów oraz innych rodzajów zanieczyszczeń gazowych (bez dwutlenku węgla).

Dane o emisji pyłów i gazów obejmują emisję zorganizowaną (z urządzeń technologicznych i ogrzewczych) oraz niezorganizowaną (z hałd, składowisk, w toku przeładunku substancji sypkich lub lotnych, z hal produkcyjnych itp.).

Wielkość emisji z poszczególnych źródeł i rodzajów zanieczyszczeń ustalona została albo na drodze pomiarów, albo na podstawie obliczeń z bilansu surowcowo-paliwowego w oparciu o wskaźniki emisji zanieczyszczeń dla charakterystycznych procesów technologicznych.

4. Ochrona przyrody polega na zachowaniu, zrównoważonym użytkowaniu oraz odnawianiu zasobów, tworów i składników przyrody (m.in. dziko występujących oraz objętych ochroną gatunkową roślin, zwierząt i grzybów, zwierząt prowadzących wędrowny tryb życia, siedlisk przyrodniczych); formami ochrony przyrody są: parki narodowe, rezerwy przyrody, parki krajobrazowe, obszary chronionego krajobrazu, obszary Natura 2000, stanowiska dokumentacyjne, użytki ekologiczne, zespoły przyrodniczo-krajobrazowe, pomniki przyrody.

Podstawą prawną regulującą ustanowienie form ochrony przyrody jest ustawa z dnia 16 IV 2004 r. o ochronie przyrody (tekst jednolity Dz. U. z 2015 r. poz. 1651 z późn. zm.); formy te tworzone są w drodze rozporządzenia Rady Ministrów lub Ministra Środowiska, zarządzenia regionalnego dyrektora ochrony środowiska, uchwały sejmiku województwa lub rady gminy.

Increased biogen removal (disposal) from sewage occurs in treatment plants with highly efficient treatment technologies (mostly biological, and also chemical) allowing for an increased reduction in nitrogen and phosphorus content.

A few steps treatment, mechanical and biological or mechanical, chemical and biological of discharging wastewater was classified as a higher degree of the treatment process (biological or chemical).

Data **concerning the population connected to wastewater treatment plants** are presented on a basis of a number of the people served by wastewater treatment plants working on sewage network.

3. Information regarding the sources and amounts of air pollutants emissions from plants of significant nuisance to air quality as well as **the possession of system to reduce such pollutants and the effects of their utilization** concerns organizational entities established by the Minister of Environmental Protection and Natural Resources on the basis of the defined amount of fees borne in 1986 for the annual emission of substances polluting the air, according to rates defined in the decree of the Council of Ministers, dated 13 I 1986, regarding payments for economic use of the environment and modifications to it (Journal of Laws No. 7, item 40 with later amendments).

The established group of surveyed entities maintained annually which, i.a. assures comparability of data may only be increased in specific cases, e.g. by newly established or expanded entities with a high step scale of pollutant emission.

Data regarding **particulate emission** concern: particulates from the combustion of fuels, particulates from cement and lime, fire-resistant materials, silicates, artificial fertilizers, carbon and graphite, soot, as well as other types of particulates.

Data regarding **gas emission** concern: sulphur dioxide, carbon oxide, nitrogen oxides, hydrocarbons, as well as other types of gaseous pollutants (excluding carbon dioxide).

Data regarding particulate and gas emission include organized emission (from technological and heating facilities) and disorganized emission (from waste dumps and landfills, in the course of reloading of volatile or loose substances, from production halls etc.).

The emission volumes of different pollutant types from various sources were estimated through measurements or on the basis of calculations of the raw material and fuel balance, based on pollutant emission indicators for the characteristic technological processes.

4. Nature protection consists in maintaining, sustainable utilisation and renovation of nature resources, objects and elements (among others, plants, animals and fungi originally existing in environment as well as subjected to species protection, wandering and migratory animals, habitats); forms of nature protection are: national parks, nature reserves, landscape parks, protected landscape areas, Natura 2000 areas, documentation sites, ecological arable lands, landscape-nature complexes, monuments of nature.

The legal basis regulating establishing forms of nature protection is the Law on Nature Protection, dated 16 IV 2004 (uniform text Journal of Laws 2015 item 1651 with later amendments); the forms are created by way of the decree of the Council of Ministers or the Minister of the Environment, the regulation of regional director for environmental protection, the resolution of voivodship regional council or gmina council.

Parki narodowe obejmują obszary wyróżniające się szczególnymi wartościami przyrodniczymi, naukowymi, społecznymi, kulturowymi i edukacyjnymi, o powierzchni nie mniejszej niż 1000 ha, na których ochronie podlega cała przyroda oraz walory krajobrazowe.

Parki narodowe tworzy się w celu: zachowania różnorodności biologicznej, zasobów, tworów i składników przyrody nieożywionej i walorów krajobrazowych, przywrócenia właściwego stanu zasobów i składników przyrody oraz odtworzenia zniekształconych siedlisk przyrodniczych, siedlisk roślin, siedlisk zwierząt lub siedlisk grzybów.

Rezerваты przyrody obejmują wyróżniające się szczególnymi wartościami przyrodniczymi, naukowymi, kulturowymi lub walorami krajobrazowymi obszary zachowane w stanie naturalnym lub mało zmienionym, ekosystemy, ostoje i siedliska przyrodnicze, a także siedliska roślin, siedliska zwierząt i siedliska grzybów oraz twory i składniki przyrody nieożywionej.

Parki krajobrazowe obejmują obszary chronione ze względu na wartości przyrodnicze, historyczne i kulturowe oraz walory krajobrazowe w celu zachowania i popularyzacji tych wartości w warunkach zrównoważonego rozwoju.

Obszary chronionego krajobrazu obejmują tereny chronione ze względu na wyróżniający się krajobraz o zróżnicowanych ekosystemach, wartościowe ze względu na możliwość zaspokajania potrzeb związanych z turystyką i wypoczynkiem lub pełnią funkcję korytarzy ekologicznych.

Sieć Natura 2000 obejmuje obszary specjalnej ochrony ptaków (OSO) oraz specjalne obszary ochrony siedlisk (SOO), które do czasu utworzenia w drodze aktu prawnego są obszarami mającymi znaczenie dla Wspólnoty (OZW). Podstawą prawną funkcjonowania tej sieci są: dyrektywa Parlamentu Europejskiego i Rady 2009/147/WE z dnia 30 XI 2009 r. w sprawie ochrony dzikiego ptactwa (zwana Dyrektywą Ptasia), określająca kryteria do wyznaczenia ostoi dla gatunków ptaków zagrożonych wyginięciem, jak również dyrektywa Rady 92/43/EEG z dnia 21 V 1992 r. w sprawie ochrony siedlisk przyrodniczych oraz dzikiej fauny i flory (zwana Dyrektywą Siedliskową), określająca zasady ochrony pozostałych gatunków zwierząt, a także roślin i siedlisk przyrodniczych oraz procedury ochrony obszarów szczególnie ważnych przyrodniczo.

Pomniki przyrody są to pojedyncze twory przyrody żywej i nieożywionej lub ich skupiska o szczególnej wartości przyrodniczej, naukowej, kulturowej, historycznej lub krajobrazowej oraz odznaczające się indywidualnymi cechami, wyróżniającymi je wśród innych tworów, okazałych rozmiarów drzewa, krzewy gatunków rodzimych lub obcych, źródła, wodospady, wywierzyiska, skałki, jary, głazy narzutowe oraz jaskinie.

5. Informacje o odpadach od 2013 r. zostały opracowane w oparciu o Ustawę z dnia 14 XII 2012 r. o odpadach (Dz. U. z 2013 r. poz. 21 z późn. zm.) zmieniającą ustawę z dnia 27 IV 2001 r. obowiązującą do 2012 r.

Informacje o odpadach opracowane zostały zgodnie z katalogiem odpadów wprowadzonym rozporządzeniem Ministra Środowiska z dnia 9 XII 2014 r. (Dz. U. poz. 1923).

National parks include protected areas distinguishing for particular natural, scientific, social, cultural and educational values, of the area of at least 1000 ha, where all nature elements and specific landscape features are protected.

National parks are created to: preserve biodiversity, resources, formations and elements of inanimate nature and landscape features, restore a proper state of resources and elements of nature, reconstruct distorted natural habitats of plants, animals or fungi.

Nature reserves include areas having essential value for the environmental, scientific, cultural and landscape reasons in natural or slightly changed state – ecosystems, refuges and natural sites. They also protect habitats of plants, animals, fungi and formations and elements of inanimate nature.

Landscape parks are areas protected for natural, historical and cultural values, as well as for landscape features. The aim of landscape park's creation is preservation, popularisation and dissemination of these values in conditions of sustainable development.

Protected landscape areas include areas protected for the sake of distinguishing landscape characterised by various ecosystem types. These areas are to be valuable because of their functions satisfying the needs of tourism and recreation and functions of ecological corridors.

Natura 2000 network includes Special Protection Areas (SPA) and Special Areas of Conservation (SAC) that until the Creation by way of legal act are Sites of Community Importance (SCI). The legal basis for its functioning are: Directive 2009/147/EC of the European Parliament and of the Council dated 30 XI 2009 on the conservation of wild birds (Birds Directive), that specifies the criteria to designate and manage special protection areas endangered bird species as well as Council Directive 92/43/EEC dated 21 V 1992 on the conservation of natural habitats and of wild fauna and flora (Habitats Directive), that specifies the rules of protection of the rest of the animal and plant species as well as natural habitats and the procedures of protection of especially important natural areas.

Monuments of nature are single objects of animate and inanimate nature of special environmental, scientific, cultural, historical or landscape value and of distinctive individual features such as trees of impressive size, native and alien shrubs, springs, waterfalls, rocks, ravines, erratic blocks and caves.

5. Data on waste since 2013 have been compiled on the basis of the Law on Waste dated 14 XII 2012 (Journal of Laws 2013 item 21 with later amendments) amending the Law dated 27 IV 2001 valid until 2012.

Information regarding waste was compiled with the waste catalogue introduced by the decree of the Minister of the Environment dated 9 XII 2014 (Journal of Laws item 1923).

Odpady oznaczają każdą substancję lub przedmiot, których posiadacz pozbywa się, zamierza się pozbyć lub do których pozbycia się jest obowiązany.

Informacje o **ilości i rodzajach odpadów** dotyczą zakładów, które wytworzyły w ciągu roku powyżej 1 tys. t odpadów lub nagromadziły 1 mln t i więcej odpadów (z wyłączeniem odpadów komunalnych).

Przez **odzysk odpadów** rozumie się jakikolwiek proces, którego głównym wynikiem jest to, aby odpady służyły użytecznemu zastosowaniu przez zastąpienie innych materiałów. Pełna definicja odzysku odpadów zawarta jest w ustawie z dnia 14 XII 2012 r. o odpadach.

Przez **unieszkodliwianie odpadów** rozumie się proces niebędący odzyskiem, nawet jeżeli wtórnym skutkiem takiego procesu jest odzysk substancji lub energii.

Magazynowanie odpadów to czasowe przechowywanie odpadów, które obejmuje: wstępne magazynowanie odpadów przez ich wytwórcę, tymczasowe magazynowanie odpadów przez prowadzącego zbieranie odpadów, magazynowanie odpadów przez prowadzącego przetwarzanie odpadów.

Przez **odpady składowane** należy rozumieć odpady umieszczone na składowiskach i obiektach unieszkodliwiania odpadów (wysypiska, hałdy, stawy osadowe) własnych zakładów lub obcych.

Dane o **odpadach dotychczas składowanych (nagromadzonych)** dotyczą ilości odpadów zdeponowanych na terenach własnych zakładów w wyniku składowania w roku sprawozdawczym i w latach poprzednich.

6. Dane o nakładach na środki trwałe służące ochronie środowiska i gospodarce wodnej prezentuje się zgodnie z Polską Klasyfikacją Statystyczną dotyczącą Działalności i Urzędzeń Związanych z Ochroną Środowiska, wprowadzoną rozporządzeniem Rady Ministrów z dnia 2 III 1999 r. (Dz. U. Nr 25, poz. 218). Klasyfikacja ta opracowana została na podstawie Międzynarodowej Standardowej Statystycznej Klasyfikacji EKG/ONZ dotyczącej Działalności i Urzędzeń Związanych z Ochroną Środowiska i Europejskiego Systemu Zbierania Informacji Ekonomicznych dotyczących Ochrony Środowiska (SERIEE) wdrożonego przez Unię Europejską.

Prezentowane dane dotyczą: osób prawnych i jednostek organizacyjnych niemających osobowości prawnej oraz osób fizycznych prowadzących działalność gospodarczą, w których liczba pracujących przekracza 9 (z wyłączeniem indywidualnych gospodarstw rolnych oraz osób fizycznych i spółek cywilnych zajmujących się działalnością gospodarczą – prowadzących księgi przychodów i rozchodów), jednostek zaklasyfikowanych według PKD 2007 do sekcji „Administracja publiczna i obrona narodowa; obowiązkowe zabezpieczenia społeczne”, a także spółek wodno-ściekowych bez względu na liczbę pracujących.

7. Fundusze ochrony środowiska i gospodarki wodnej są to fundusze tworzone m.in. z: opłat za korzystanie ze środowiska (tj. kwot pieniężnych pobieranych m.in. za: emisję zanieczyszczeń powietrza, składowanie odpadów oraz za pobór i korzystanie z wód i wprowadzanie ścieków do wód lub do ziemi), kar za naruszenie wymagań w zakresie ochrony środowiska, spłat pożyczek udzielonych inwestorom.

Waste shall mean any substance or object which the holder thereof discards or intends or is required to discard.

Information regarding the **quantity and type of waste** concerns plants which generated over 1 thous. t of waste in the course of the year or accumulated 1 min t of waste and more (excluding municipal waste).

Recovery of waste shall mean any operation the principal result of which is waste serving a useful purpose by replacing other materials. Full definition of waste recovery is included in the Law on Waste dated 14 XII 2012.

Disposal of waste shall mean any operation which is not recovery even where the operation has as a secondary consequence the reclamation of substances or energy.

Waste storage is a temporary waste storage including: preliminary storage of waste by its producer, temporary storage of waste by the one collecting waste, storage of waste by the one processing waste.

Landfilled waste is understood as waste transferred to landfill areas and waste facility (landfills, waste dumps, sludge tanks) of the plant generating it or to other areas.

Data regarding **landfilled up to now (accumulated) waste** concern the quantity of waste deposited on the grounds of the plants generating it as a result depositing it during the reporting and previous years.

6. Data regarding outlays on fixed assets and tangible effects of investments in environmental protection and water management are presented in accordance with the Polish Statistical Classification of Environmental Protection and Facilities, introduced on the basis of the decree of the Council of Ministers, dated 2 III 1999 (Journal of Laws No. 25, item 218). This classification was compiled on the basis of ECE/UN Single European Standard Statistical Classification of Environmental Protection Activities and Facilities as well as with European System for the Collection of Economic Information on the Environment (SERIEE), implemented by the European Union.

The presented data refer to: legal persons and organizational entities without legal personality as well as natural persons conducting economic activity employing more than 9 persons (with the exception of individual farmsteads as well as natural persons and partnerships conducting economic activity – keeping the so-called revenues and expenses books), budgetary entities conducting economic activity classified according to NACE Rev. 2 to the section “Public administration and defence; compulsory social security” as well as water and sewage companies, regardless of the number of employees.

7. Environmental protection and water management funds are funds created from income originating i.a. from: the payments for use of natural environment, (i.e.: payments collected i.a. for: releasing air pollutants, landfilling waste as well as withdrawal and use of water and releasing wastewater into water or the ground), the fines for violating environmental protection requirements, the repayments of loans granted for investors.

Dane dotyczące funduszy ochrony środowiska i gospodarki wodnej (Narodowego i wojewódzkich) prezentuje się w układzie memoriałowym (z wyjątkiem kar za naruszenia wymagań w zakresie ochrony środowiska – w ujęciu kasowym).

8. Podziału nakładów na środki trwale służące ochronie środowiska i gospodarce wodnej według podregionów i powiatów dokonano na podstawie faktycznej lokalizacji inwestycji.

Data concerning environmental protection and water management funds (National and voivodship) are presented on accrual basis (excluding fines for violating environmental protection requirements – on cash basis).

8. *The division of outlays on fixed assets in environmental protection and water management by subregions and powiats is made on the basis of the actual location of the investment.*

TABL. 1. POBÓR WODY NA POTRZEBY GOSPODARKI NARODOWEJ I LUDNOŚCI W 2015 R.
WATER WITHDRAWAL FOR NEEDS OF THE NATIONAL ECONOMY AND POPULATION IN 2015

WYSZCZEGÓLNIENIE SPECIFICATION	Ogółem Grand total	Na cele For purposes of							Na 1 km ² Per 1 km ²
		produkcyjne ^a production ^a			nawodnień w rolnictwie i leśnictwie oraz napelniania i uzupełnia- nia stawów rybnych irrigation in agriculture and forestry as well as filling and completing fish ponds	eksploatacji sieci wodociągowej ^b exploitation of water supply network ^b			
		razem total	w tym wody of which waters			razem total	wody waters		
			powierzch- niowe surface	podziemne under- ground			powierzch- niowe surface	podziemne under- ground	
w dam ³ in dam ³									
WOJEWÓDZTWO.....	1543465	1242271	1220072	21789	95490	205704	20738	184966	51,7
VOIVODSHIP									
Podregion (Subregion)									
kaliski.....	62610	2705	195	2510	19978	39927	-	39927	10,8
Powiaty: Powiats:									
jarociński.....	5370	330	-	330	862	4178	-	4178	9,1
kaliski.....	8807	352	-	352	2576	5879	-	5879	7,6
kępiński.....	3367	22	-	22	233	3112	-	3112	5,5
krotoszyński.....	6455	176	-	176	778	5501	-	5501	9,0
ostrowski.....	18155	578	-	578	8791	8786	-	8786	15,6
ostrzeszowski.....	10630	207	-	207	6738	3685	-	3685	13,8
pleszewski.....	3677	325	-	325	-	3352	-	3352	5,2
Miasto na prawach powiatu: City with powiat status:									
Kalisz.....	6150	715	195	520	-	5435	-	5435	88,6
Podregion (Subregion)									
koniński.....	1274752	1221463	1216001	5318	15247	38042	393	37649	199,3
Powiaty: Powiats:									
gnieźnieński.....	13604	723	111	612	3624	9257	393	8864	10,8
kolski.....	6710	1485	-	1485	300	4925	-	4925	6,6
koniński.....	7536	106	-	106	10	7420	-	7420	4,8
ślupecki.....	4192	556	-	556	197	3439	-	3439	5,0
turecki.....	15429	8808	7326	1338	1576	5045	-	5045	16,6
wrzesiński.....	6016	375	73	302	1040	4601	-	4601	8,6
Miasto na prawach powiatu: City with powiat status:									
Konin.....	1221265	1209410	1208491	919	8500	3355	-	3355	14857,2
Podregion (Subregion)									
leszczyński.....	53057	5728	4	5607	13576	33753	-	33753	8,8
Powiaty: Powiats:									
gostyński.....	7707	1285	-	1285	1277	5145	-	5145	9,5
grodziski.....	7747	1755	-	1755	2908	3084	-	3084	12,1
kościański.....	6225	224	-	224	1105	4896	-	4896	8,6

^a Poza rolnictwem, leśnictwem, łowiectwem i rybactwem – z ujęć własnych. ^b Pobór wody na ujęciach przed wtłoczeniem do sieci.

^a Excluding agriculture, forestry, hunting and fishing – from own intakes. ^b Water withdrawal by intakes before entering the water network.

TABL. 1. POBÓR WODY NA POTRZEBY GOSPODARKI NARODOWEJ I LUDNOŚCI W 2015 R. (dok.)
 WATER WITHDRAWAL FOR NEEDS OF THE NATIONAL ECONOMY AND POPULATION IN 2015 (cont.)

WYSZCZEGÓLNIENIE SPECIFICATION	Ogółem Grand total	Na cele For purposes of						Na 1 km ² Per 1 km ²	
		produkcyjne ^a production ^a			nawodnień w rolnictwie i leśnictwie oraz napelniania i uzupełniania stawów rybnych irrigation in agriculture and forestry as well as filling and completing fish ponds	eksploatacji sieci wodociągowej ^b exploitation of water supply network ^b			
		razem total	w tym wody of which waters			razem total	wody waters		
			powierzchniowe surface	podziemne under-ground			powierzchniowe surface		podziemne under-ground
w dam ³ in dam ³									
Podregion (Subregion) leszczyński (dok., cont.)									
Powiaty (dok.):									
Powiaty (cont.):									
leszczyński.....	5100	661	–	661	648	3791	–	3791	6,3
międzychodzki	7634	155	–	155	5117	2362	–	2362	10,4
nowotomyski	5603	200	4	196	1562	3841	–	3841	5,5
rawicki.....	5004	801	–	801	333	3870	–	3870	9,0
wolsztyński.....	4544	454	–	337	626	3464	–	3464	6,7
Miasto na prawach powiatu:									
City with powiat status:									
Leszno	3494	193	–	193	–	3301	–	3301	109,7
Podregion (Subregion) pilski	66761	5536	1616	3771	38876	22349	141	22209	10,3
Powiaty: Powiaty:									
chodzieski	13134	471	–	471	9713	2950	–	2950	19,2
czarnkowsko-trzcianecki	15106	1620	1094	377	9362	4124	–	4124	8,4
pilski.....	16535	2037	469	1568	6636	7862	141	7722	13,0
wągrowiecki	17530	281	41	240	12928	4321	–	4321	16,9
złotowski	4457	1127	12	1115	237	3093	–	3093	2,7
Podregion (Subregion) poznański	66168	2951	462	2489	7784	55433	4005	51428	13,4
Powiaty: Powiaty:									
obornicki.....	5792	127	–	127	2372	3293	–	3293	8,1
poznański.....	43458	1713	313	1400	1811	39934	3889	36045	22,9
szamotulski	6830	609	–	609	964	5257	–	5257	6,1
średzki.....	4197	353	–	353	533	3311	116	3195	6,7
śremski.....	5891	149	149	–	2104	3638	–	3638	10,3
Podregion (Subregion) m. Poznań	20116	3888	1794	2094	29	16199	16199	–	76,8
Miasto na prawach powiatu:									
City with powiat status:									
Poznań.....	20116	3888	1794	2094	29	16199	16199	–	76,8

a Poza rolnictwem, leśnictwem, łowiectwem i rybactwem – z ujęć własnych. b Pobór wody na ujęciach przed wtłoczeniem do sieci.

a Excluding agriculture, forestry, hunting and fishing – from own intakes. b Water withdrawal by intakes before entering the water network.

TABL. 2. POWIERZCHNIA I POBÓR WODY DO NAWODNIEŃ W ROLNICTWIE I LEŚNICTWIE ORAZ NAPEŁNIANIA STAWÓW RYBNYCH W 2015 R.
AREA AND WATER WITHDRAWAL FOR IRRIGATION IN AGRICULTURE AND FORESTRY AS WELL AS WATER FOR FILLING FISH PONDS IN 2015

WYSZCZEGÓLNIENIE SPECIFICATION	Powierzchnia w ha Total area in ha		Pobór wody w dam ³ Water withdrawal in dam ³			
	nawadnianych użytków rolnych i gruntów leśnych ^a irrigated agricul- tural and forest lands ^a	napelnianych stawów rybnych ^b filled fish ponds ^b	do nawadniania użytków rolnych i gruntów leśnych ^c for irrigation of agricultural and forest lands ^c		do napelniania i uzupełniania stawów rybnych for filling and completing fish ponds	
			ogółem total	na 1 ha per 1 ha	ogółem total	na 1 ha per 1 ha
WOJEWÓDZTWO.....	21597	5167	16136	0,7	79608	15,4
VOIVODSHIP						
Podregion (Subregion)						
kaliski.....	4458	1746	2530	0,6	17448	10,0
Powiaty: Powiats:						
jarociński.....	124	48	62	0,5	800	16,7
kaliski.....	1398	195	696	0,5	1880	9,6
kępiński.....	233	–	233	1,0	–	–
krotoszyński.....	–	78	–	–	778	10,0
ostrowski.....	2351	904	1187	0,5	7604	8,4
ostrzeszowski.....	352	521	352	1,0	6386	12,3
pleszewski.....	–	–	–	–	–	–
Miasto na prawach powiatu:						
City with powiat status:						
Kalisz.....	–	–	–	–	–	–
Podregion (Subregion)						
koniński.....	1641	796	1690	1,0	13782	17,3
Powiaty: Powiats:						
gnieźniński.....	1407	232	1007	0,7	2842	12,3
kolski.....	60	–	300	5,0	–	–
koniński.....	60	–	10	0,2	–	–
ślupecki.....	74	–	197	2,7	–	–
turecki.....	40	108	176	4,4	1400	13,0
wrzesiński.....	–	183	–	–	1040	5,7
Miasto na prawach powiatu:						
City with powiat status:						
Konin.....	–	273	–	–	8500	31,1
Podregion (Subregion)						
leszczyński.....	5240	631	4089	0,8	9516	15,1
Powiaty: Powiats:						
gostyński.....	1408	–	1277	0,9	–	–
grodziski.....	829	58	685	0,8	2223	38,3
kościański.....	865	57	805	0,9	300	5,3

a, b Obiekty o powierzchni co najmniej: a – 20 ha, b – 10 ha. c Łącznie z poborem ścieków do nawodnień.

a, b Facilities with an area of at least: a – 20 ha, b – 10 ha. c Including wastewater withdrawal for irrigation.

TABL. 2. POWIERZCHNIA I POBÓR WODY DO NAWODNIENÍ W ROLNICTWIE I LEŚNICTWIE ORAZ NAPEŁNIANIA STAWÓW RYBNYCH W 2015 R. (dok.)
 AREA AND WATER WITHDRAWAL FOR IRRIGATION IN AGRICULTURE AND FORESTRY AS WELL AS WATER FOR FILLING FISH PONDS IN 2015 (cont.)

WYSZCZEGÓLNIENIE SPECIFICATION	Powierzchnia w ha Total area in ha		Pobór wody w dam ³ Water withdrawal in dam ³			
	nawadnianych użytków rolnych i gruntów leśnych ^a irrigated agricultural and forest lands ^a	napelnianych stawów rybnych ^b filled fish ponds ^b	do nawadniania użytków rolnych i gruntów leśnych ^c for irrigation of agricultural and forest lands ^c		do napelniania i uzupełniania stawów rybnych for filling and completing fish ponds	
			ogółem total	na 1 ha per 1 ha	ogółem total	na 1 ha per 1 ha
Podregion (Subregion)						
leszczyński (dok., cont.)						
Powiaty (dok.):						
<i>Powiats (cont.):</i>						
leszczyński.....	200	40	250	1,3	398	10,0
międzychodzki.....	–	351	–	–	5117	14,6
nowotomyski.....	90	125	84	0,9	1478	11,8
rawicki.....	1193	–	362	0,3	–	–
wolsztyński.....	655	–	626	1,0	–	–
Miasto na prawach powiatu:						
<i>City with powiat status:</i>						
Leszno.....	–	–	–	–	–	–
Podregion (Subregion)						
piłski.....	9046	1512	6751	0,7	32125	21,2
Powiaty: <i>Powiats:</i>						
chodzieski.....	84	417	84	1,0	9629	23,1
czarnkowsko-trzcianecki.....	8155	178	5987	0,7	3375	19,0
piłski.....	556	392	443	0,8	6193	15,8
wągrowiecki.....	–	525	–	–	12928	24,6
złotowski.....	251	–	237	0,9	–	–
Podregion (Subregion)						
poznański.....	1174	482	1047	0,9	6737	14,0
Powiaty: <i>Powiats:</i>						
obornicki.....	22	146	14	0,6	2358	16,2
poznański.....	476	106	301	0,6	1510	14,2
szamotulski.....	174	54	107	0,6	857	15,9
średzki.....	409	21	393	1,0	140	6,7
śremski.....	93	155	232	2,5	1872	12,1
Podregion (Subregion)						
m. Poznań.....	38	–	29	0,8	–	–
Miasto na prawach powiatu:						
<i>City with powiat status:</i>						
Poznań.....	38	–	29	0,8	–	–

a, b Obiekty o powierzchni co najmniej: a – 20 ha, b – 10 ha. c Łącznie z poborem ścieków do nawodnień.

a, b Facilities with an area of at least: a – 20 ha, b – 10 ha. c Including wastewater withdrawal for irrigation.

TABL. 3. ZUŻYCIE WODY NA POTRZEBY GOSPODARKI NARODOWEJ I LUDNOŚCI W 2015 R.
WATER CONSUMPTION FOR NEEDS OF THE NATIONAL ECONOMY AND POPULATION IN 2015

WYSZCZEGÓLNIENIE SPECIFICATION	Ogółem <i>Total</i>	Przemysł <i>Industry</i>	Rolnictwo i leśnictwo ^a <i>Agriculture and forestry^a</i>	Eksploatacja sieci wodociągowej ^b <i>Exploitation of water supply network^b</i>	Przemysł <i>Industry</i>	Rolnictwo i leśnictwo ^a <i>Agriculture and forestry^a</i>	Eksploatacja sieci wodociągowej ^b <i>Exploitation of water supply network^b</i>
	w dam ³ in dam ³				w % ogółem in % of total		
WOJEWÓDZTWO.....	1505676,1	1243244,0	95490,0	166942,1	82,6	6,3	11,1
VOIVODSHIP							
Podregion (Subregion)							
kaliski.....	55582,0	3430,0	19978,0	32174,0	6,2	35,9	57,9
Powiaty: <i>Powiats:</i>							
jarociński.....	4483,7	277,0	862,0	3344,7	6,2	19,2	74,6
kaliski.....	7590,3	363,0	2576,0	4651,3	4,8	33,9	61,3
kepiński.....	2914,2	25,0	233,0	2656,2	0,9	8,0	91,1
krotoszyński.....	5391,9	530,0	778,0	4083,9	9,8	14,4	75,7
ostrowski.....	16467,7	686,0	8791,0	6990,7	4,2	53,4	42,5
ostrzeszowski.....	10073,7	423,0	6738,0	2912,7	4,2	66,9	28,9
pleszewski.....	3065,3	342,0	–	2723,3	11,2	–	88,8
Miasto na prawach powiatu: <i>City with powiat status:</i>							
Kalisz.....	5595,2	784,0	–	4811,2	14,0	–	86,0
Podregion (Subregion)							
koniński.....	1264755,7	1221819,0	15247,0	27689,7	96,6	1,2	2,2
Powiaty: <i>Powiats:</i>							
gnieźnieński.....	10450,0	706,0	3624,0	6120,0	6,8	34,7	58,6
kolski.....	5479,9	1477,0	300,0	3702,9	27,0	5,5	67,6
koniński.....	5326,1	233,0	10,0	5083,1	4,4	0,2	95,4
ślupecki.....	3480,8	597,0	197,0	2686,8	17,2	5,7	77,2
turecki.....	13976,0	8931,0	1576,0	3469,0	63,9	11,3	24,8
wrzesiński.....	5189,7	477,0	1040,0	3672,7	9,2	20,0	70,8
Miasto na prawach powiatu: <i>City with powiat status:</i>							
Konin.....	1220853,2	1209398,0	8500,0	2955,2	99,1	0,7	0,2
Podregion (Subregion)							
leszczyński.....	47210,1	5774,0	13576,0	27860,1	12,2	28,8	59,0
Powiaty: <i>Powiats:</i>							
gostyński.....	6939,8	1233,0	1277,0	4429,8	17,8	18,4	63,8
grodzki.....	7444,2	1741,0	2908,0	2795,2	23,4	39,1	37,5
kościański.....	5635,8	453,0	1105,0	4077,8	8,0	19,6	72,4

^a Woda zużyta do nawadniania w rolnictwie i leśnictwie oraz napelniania i uzupełniania stawów rybnych. ^b Bez zużycia wody na cele przemysłowe z wodociągów stanowiących własność gmin, wojewódzkich zakładów usług wodnych i spółek wodnych.

^a Water consumption for irrigation in agriculture and forestry as well as for filling and completing fish ponds. ^b Excluding consumption of water for industrial purposes by water supply networks owned by gminas, voivodship waterworks and water companies.

TABL. 3. ZUŻYCIENIE WODY NA POTRZEBY GOSPODARKI NARODOWEJ I LUDNOŚCI W 2015 R. (dok.)
 WATER CONSUMPTION FOR NEEDS OF THE NATIONAL ECONOMY AND POPULATION IN 2015 (cont.)

WYSZCZEGÓLNIENIE SPECIFICATION	Ogółem Total	Przemysł Industry	Rolnictwo i leśnictwo ^a Agriculture and forestry ^a	Eksploatacja sieci wodociągowej ^b Exploitation of water supply network ^b	Przemysł Industry	Rolnictwo i leśnictwo ^a Agriculture and forestry ^a	Eksploatacja sieci wodociągowej ^b Exploitation of water supply network ^b
	w dam ³		in dam ³		w % ogółem		in % of total
Podregion (Subregion)							
leszczyński (dok., cont.)							
Powiaty (dok.):							
Powiaty (cont.):							
leszczyński	4432,0	748,0	648,0	3036,0	16,9	14,6	68,5
międzychodzki	6929,4	156,0	5117,0	1656,4	2,3	73,8	23,9
nowotomyski	4856,1	228,0	1562,0	3066,1	4,7	32,2	63,1
rawicki	3939,4	553,0	333,0	3053,4	14,0	8,5	77,5
wolsztyński	4070,6	477,0	626,0	2967,6	11,7	15,4	72,9
Miasto na prawach powiatu:							
City with powiat status:							
Leszno	2962,8	185,0	–	2777,8	6,2	–	93,8
Podregion (Subregion)							
piłski	61407,5	5373,0	38876,0	17158,5	8,7	63,3	27,9
Powiaty: Powiaty:							
chodzieski	12491,6	470,0	9713,0	2308,6	3,8	77,8	18,5
czarnkowsko-trzcianecki	14185,7	1676,0	9362,0	3147,7	11,8	66,0	22,2
piłski	14595,1	1776,0	6636,0	6183,1	12,2	45,5	42,4
wągrowiecki	16284,1	291,0	12928,0	3065,1	1,8	79,4	18,8
złotowski	3851,0	1160,0	237,0	2454,0	30,1	6,2	63,7
Podregion (Subregion)							
poznański	41403,5	2733,0	7784,0	30886,5	6,6	18,8	74,6
Powiaty: Powiaty:							
obornicki	5063,9	146,0	2372,0	2545,9	2,9	46,8	50,3
poznański	22253,1	1453,0	1811,0	18989,1	6,5	8,1	85,3
szamotulski	5522,3	653,0	964,0	3905,3	11,8	17,5	70,7
średzki	3530,1	327,0	533,0	2670,1	9,3	15,1	75,6
śremski	5034,1	154,0	2104,0	2776,1	3,1	41,8	55,1
Podregion (Subregion)							
m. Poznań	35317,3	4115,0	29,0	31173,3	11,7	0,1	88,3
Miasto na prawach powiatu:							
City with powiat status:							
Poznań	35317,3	4115,0	29,0	31173,3	11,7	0,1	88,3

^a Woda zużyta do nawadniania w rolnictwie i leśnictwie oraz napełniania i uzupełniania stawów rybnych. ^b Bez zużycia wody na cele przemysłowe z wodociągów stanowiących własność gmin, wojewódzkich zakładów usług wodnych i spółek wodnych.

^a Water consumption for irrigation in agriculture and forestry as well as for filling and completing fish ponds. ^b Excluding consumption of water for industrial purposes by water supply networks owned by gminas, voivodship waterworks and water companies.

TABL. 4. ŚCIEKI PRZEMYSŁOWE I KOMUNALNE ^a ORAZ LUDNOŚĆ KORZYSTAJĄCA Z OCZYSZCZALNI ŚCIEKÓW W 2015 R. INDUSTRIAL AND MUNICIPAL WASTEWATER ^a AND POPULATION CONNECTED TO WASTEWATER TREATMENT PLANTS IN 2015

WYSZCZEGÓLNIENIE SPECIFICATION	Ogółem <i>Grand total</i>	Oczyszczane <i>Treated</i>				Nieoczyszczane w dam ³ <i>Untreated in dam³</i>	Ludność korzystająca z oczyszczalni ścieków w % ludności ogółem ^b <i>Population connected to wastewater treatment plants in % of total population ^b</i>
		razem <i>total</i>	mechanicznie <i>mechanically</i>	chemicznie ^c i biologicznie <i>chemically^c and biologically</i>	z podwyższonym usuwaniem biogenów <i>with increased biogene removal</i>		
	w dam ³ <i>in dam³</i>	w % ścieków oczyszczanych <i>in % of wastewater treated</i>					
WOJEWÓDZTWO.....	222664	222346	48,1	9,1	42,8	318	71,9
VOIVODSHIP							
Podregion (Subregion)							
kaliski.....	18171	18091	0,9	17,3	81,9	80	64,4
Powiaty: <i>Powiats:</i>							
jarociński.....	2415	2390	–	11,3	88,7	25	82,9
kaliski.....	1102	1096	–	82,2	17,8	6	34,6
kepiński.....	1485	1477	–	15,8	84,2	8	67,8
krotoszyński.....	2128	2128	4,9	22,2	72,8	–	64,3
ostrowski.....	3683	3652	–	8,0	92,0	31	61,2
ostrzeszowski.....	1594	1594	–	29,4	70,6	–	50,9
pleszewski.....	1320	1310	–	37,3	62,7	10	53,1
Miasto na prawach powiatu: <i>City with powiat status:</i>							
Kalisz.....	4444	4444	1,1	–	98,9	–	93,2
Podregion (Subregion)							
koniński.....	122043	121939	85,8	4,3	9,9	104	60,1
Powiaty: <i>Powiats:</i>							
gnieźniński.....	4057	4051	0,3	30,6	69,1	6	74,2
kolski.....	2412	2364	–	23,1	76,9	48	48,7
koniński.....	56508	56482	97,2	2,7	0,1	26	37,0
ślupecki.....	1368	1368	–	41,0	59,0	–	55,4
turecki.....	51679	51655	94,5	1,0	4,6	24	50,3
wrzesiński.....	1706	1706	–	25,9	74,1	–	61,8
Miasto na prawach powiatu: <i>City with powiat status:</i>							
Konin.....	4313	4313	21,0	9,6	69,4	–	98,5
Podregion (Subregion)							
leszczyński.....	18058	18003	0,4	23,8	75,7	55	68,9
Powiaty: <i>Powiats:</i>							
gostyński.....	2962	2957	0,4	16,8	82,8	5	63,6
grodziski.....	2150	2146	0,8	46,6	52,6	4	55,0
kościański.....	2310	2297	–	21,9	78,1	13	74,2

^a Wymagające oczyszczenia odprowadzone do wód lub do ziemi. ^b Ludność korzystająca z oczyszczalni ścieków – na podstawie szacunków, ludność ogółem – na podstawie bilansów. ^c Dotyczy tylko ścieków przemysłowych.

^a Requiring treatment discharged into waters or into the ground. ^b Population connected to wastewater treatment plants – estimated data, total population – based on balances. ^c Concerning only industrial wastewater.

TABL. 4. ŚCIEKI PRZEMYSŁOWE I KOMUNALNE ^a ORAZ LUDNOŚĆ KORZYSTAJĄCA Z OCZYSZCZALNI ŚCIEKÓW W 2015 R. (dok.)
INDUSTRIAL AND MUNICIPAL WASTEWATER ^a AND POPULATION CONNECTED TO WASTEWATER TREATMENT PLANTS IN 2015 (cont.)

WYSZCZEGÓLNIENIE SPECIFICATION	Ogółem Grand total	Oczyszczane Treated				Nieoczyszczane w dam ³ Untreated in dam ³	Ludność korzystająca z oczyszczalni ścieków w % ludności ogółem ^b Population connected to wastewater treatment plants in % of total population ^b
		razem total	mechanicznie mechanically	chemicznie ^c i biologicznie chemically ^c and biologically	z podwyższonym usuwaniem biogenów with increased biogene removal		
	w dam ³ in dam ³	w % ścieków oczyszczanych in % of wastewater treated					
Podregion (Subregion)							
leszczyński (dok., cont.)							
Powiaty (dok.):							
Powiaty (cont.):							
leszczyński.....	1097	1094	–	50,9	49,1	3	52,7
międzychodzki.....	1102	1096	1,6	15,3	83,0	6	75,7
nowotomyski.....	2040	2020	0,9	60,1	39,0	20	57,1
rawicki.....	1900	1900	–	15,8	84,2	–	71,5
wolsztyński.....	1838	1834	0,7	2,8	96,5	4	74,0
Miasto na prawach powiatu:							
City with powiat status:							
Leszno.....	2659	2659	–	–	100,0	–	96,1
Podregion (Subregion)							
piłski.....	12777	12740	2,0	26,6	71,4	37	73,7
Powiaty: Powiaty:							
chodzieski.....	1839	1835	2,7	38,5	58,8	4	85,4
czarnkowsko-trzcianecki.....	2055	2055	–	26,6	73,4	–	58,9
piłski.....	5712	5710	2,3	12,7	85,0	2	86,7
wągrowiecki.....	1575	1570	1,8	39,8	58,3	5	63,5
złotowski.....	1596	1570	2,6	50,3	47,1	26	69,2
Podregion (Subregion)							
poznański.....	19814	19785	0,3	20,2	79,6	29	74,4
Powiaty: Powiaty:							
obornicki.....	1810	1810	2,5	1,4	96,1	–	76,8
poznański.....	12139	12110	–	21,6	78,4	29	73,4
szamotulski.....	2390	2390	–	28,3	71,7	–	78,3
średzki.....	1790	1790	0,2	37,2	62,6	–	66,4
śremski.....	1685	1685	–	–	100,0	–	79,4
Podregion (Subregion)							
m. Poznań.....	31801	31788	5,7	0,6	93,7	13	94,3
Miasto na prawach powiatu:							
City with powiat status:							
Poznań.....	31801	31788	5,7	0,6	93,7	13	94,3

^a Wymagające oczyszczenia odprowadzone do wód lub do ziemi. ^b Ludność korzystająca z oczyszczalni ścieków – na podstawie szacunków, ludność ogółem – na podstawie bilansów. ^c Dotyczy tylko ścieków przemysłowych.

^a Requiring treatment discharged into waters or into the ground. ^b Population connected to wastewater treatment plants – estimated data, total population – based on balances. ^c Concerning only industrial wastewater.

TABL. 5. OCZYSZCZALNIE ŚCIEKÓW W 2015 R.
Stan w dniu 31 XII
WASTEWATER TREATMENT PLANTS IN 2015
As of 31 XII

WYSZCZEGÓLNIENIE SPECIFICATION	Przemysłowe Industrial						Komunalne ^a Municipal ^a					
	ogółem total		w tym of which				ogółem total		w tym of which			
			biologiczne biological		z podwyższonym usuwaniam biogenów with increased biogene removal				biologiczne biological		z podwyższonym usuwaniam biogenów with increased biogene removal	
	liczba number	prze- stowość w m ³ /d capacity in m ³ /24 h	liczba number	prze- stowość w m ³ /d capacity in m ³ /24 h	liczba number	prze- stowość w m ³ /d capacity in m ³ /24 h	liczba number	prze- stowość w m ³ /d capacity in m ³ /24 h	liczba number	prze- stowość w m ³ /d capacity in m ³ /24 h	liczba number	prze- stowość w m ³ /d capacity in m ³ /24 h
WOJEWÓDZTWO..... VOIVODSHIP	92	632938	60	30531	4	11897	344	758910	242	95637	101	663173
Podregion (Subregion)												
kaliski.....	14	10856	11	2984	-	-	49	132260	36	16922	13	115338
Powiaty: Powiats:												
jarociński.....	-	-	-	-	-	-	4	14688	1	1100	3	13588
kaliski.....	3	556	3	556	-	-	16	6145	13	4145	3	2000
kepiński.....	-	-	-	-	-	-	5	9638	4	1638	1	8000
krotoszyński.....	4	7677	3	765	-	-	6	14485	4	3735	2	10750
ostrowski.....	1	13	1	13	-	-	5	27260	4	1260	1	26000
ostrzeszowski.....	1	150	1	150	-	-	6	12104	5	3104	1	9000
pleszewski.....	3	1500	3	1500	-	-	7	47940	5	1940	2	46000
Miasto na prawach powiatu: City with powiat status:												
Kalisz.....	2	960	-	-	-	-	-	-	-	-	-	-
Podregion (Subregion)												
koniński.....	23	568498	12	4915	-	-	74	116333	60	31219	14	85114
Powiaty: Powiats:												
gnieźnieński.....	1	134	1	134	-	-	17	26215	14	6246	3	19969
kolski.....	-	-	-	-	-	-	12	15891	11	5891	1	10000
koniński.....	4	353103	1	10	-	-	19	20561	17	12361	2	8200
slupecki.....	3	2820	3	2820	-	-	10	6280	7	2020	3	4260
turecki.....	6	200258	2	658	-	-	8	18496	6	2346	2	16150
wrześniński.....	2	235	2	235	-	-	6	12820	4	2285	2	10535
Miasto na prawach powiatu: City with powiat status:												
Konin.....	7	11948	3	1058	-	-	2	16070	1	70	1	16000
Podregion (Subregion)												
leszczyński.....	17	23172	13	15267	2	7597	71	99528	38	14442	32	84986
Powiaty: Powiats:												
gostyński.....	2	9762	1	2585	1	7177	10	12631	5	2003	4	10528
grodzki.....	4	2784	3	2676	-	-	10	7166	7	2101	3	5065
kościński.....	2	700	2	700	-	-	14	13532	11	1972	3	11560

^a Pracujące na sieci kanalizacyjnej.
^a Working on sewage network.

TABL. 5. OCZYSZCZALNIE ŚCIEKÓW W 2015 R. (dok.)
Stan w dniu 31 XII
WASTEWATER TREATMENT PLANTS IN 2015 (cont.)
As of 31 XII

WYSZCZEGÓLNIENIE SPECIFICATION	Przemysłowe Industrial						Komunalne ^a Municipal ^a						
	ogółem total		w tym of which				ogółem total		w tym of which				
			biologiczne biological		z podwyższonym usuwaniam biogenów with increased biogene removal				biologiczne biological		z podwyższonym usuwaniam biogenów with increased biogene removal		
	liczba number	prze- stowość w m ³ /d capacity in m ³ /24 h	liczba number	prze- stowość w m ³ /d capacity in m ³ /24 h	liczba number	prze- stowość w m ³ /d capacity in m ³ /24 h	liczba number	prze- stowość w m ³ /d capacity in m ³ /24 h	liczba number	prze- stowość w m ³ /d capacity in m ³ /24 h	liczba number	prze- stowość w m ³ /d capacity in m ³ /24 h	
Podregion (Subregion) leszczyński (dok., cont.)													
Powiaty (dok.):													
Powiaty (cont.):													
leszczyński	3	506	3	506	–	–	7	29614	5	2658	2	26956	
międzychodzki	–	–	–	–	–	–	5	8410	2	770	3	7640	
nowotomyski	1	4800	1	4800	–	–	10	8576	7	4923	3	3653	
rawicki	3	3920	2	3500	1	420	6	9889	–	–	6	9889	
wolsztyński	2	700	1	500	–	–	9	9710	1	15	8	9695	
Miasto na prawach powiatu:													
City with powiat status:													
Leszno	–	–	–	–	–	–	–	–	–	–	–	–	–
Podregion (Subregion) pilski	20	11494	10	1447	1	4000	55	79308	43	16807	12	62501	
Powiaty: Powiaty:													
chodzieski	2	710	1	460	–	–	5	6630	3	2530	2	4100	
czarnkowsko-trzcianecki	5	744	3	494	–	–	11	13776	7	2476	4	11300	
pilski	6	8771	2	220	1	4000	11	34789	8	3843	3	30946	
wągrowiecki	3	229	2	73	–	–	12	10845	11	2845	1	8000	
złotowski	4	1040	2	200	–	–	16	13268	14	5113	2	8155	
Podregion (Subregion) poznański	13	5278	11	4878	1	300	93	281361	64	16127	29	265234	
Powiaty: Powiaty:													
obornicki	3	20	3	20	–	–	5	8321	1	100	4	8221	
poznański	4	2508	4	2508	–	–	25	236624	14	8649	11	227975	
szamotulski	4	535	2	135	1	300	23	14476	13	4208	10	10268	
średzki	2	2215	2	2215	–	–	37	13170	36	3170	1	10000	
śremski	–	–	–	–	–	–	3	8770	–	–	3	8770	
Podregion (Subregion) m. Poznań	5	13640	3	1040	–	–	2	50120	1	120	1	50000	
Miasto na prawach powiatu:													
City with powiat status:													
Poznań	5	13640	3	1040	–	–	2	50120	1	120	1	50000	

^a Pracujące na sieci kanalizacyjnej.

^a Working on sewage network.

TABL. 6. EMISJA I REDUKCJA ZANIECZYSZCZEŃ POWIETRZA ^a W 2015 R.
EMISSION AND REDUCTION OF AIR POLLUTANTS ^a IN 2015

WYSZCZEGÓLNIENIE SPECIFICATION	Emisja zanieczyszczeń w t Emission of air pollutants in t				Zanieczyszczenia zatrzymane w urządzeniach do redukcji zanie- czyszczeń w % zanieczyszczeń wytworzonych Pollutants retained in pollutant reduction systems in % of pollutants produced	
	pyłowych particulates		gazowych (bez dwutlenku węgla) gases (excluding carbon dioxide)		pyłowe particulates	gazowe (bez dwutlenku węgla) gases (excluding carbon dioxide)
	ogółem total	w tym ze spalania paliw of which from the combustion of fuels	ogółem total	w tym dwutlenek siarki of which sulphur dioxide		
WOJEWÓDZTWO.....	4886	4084	76485	28206	99,7	63,4
VOIVODSHIP						
Podregion (Subregion)						
kaliski.....	589	524	16772	1329	90,6	14,6
Powiaty: Powiats:						
jarociński.....	69	63	70	25	90,2	-
kaliski.....	261	256	809	407	70,2	77,6
kępiński.....	17	14	125	55	37,0	-
krotoszyński.....	93	71	316	96	97,0	18,6
ostrowski.....	44	36	14550	216	95,3	0,0
ostrzeszowski.....	38	19	191	85	60,0	-
pleszewski.....	-	-	-	-	-	-
Miasto na prawach powiatu: City with powiat status:						
Kalisz.....	67	65	711	445	85,9	-
Podregion (Subregion)						
koniński.....	3038	2859	43769	21657	99,8	74,1
Powiaty: Powiats:						
gnieźniński.....	142	74	780	304	57,2	0,5
kolski.....	143	77	360	163	94,1	-
koniński.....	40	24	232	35	69,9	-
ślupecki.....	21	13	172	63	85,1	-
turecki.....	2094	2093	22408	13325	99,5	-
wrzesiński.....	100	84	136	35	95,8	-
Miasto na prawach powiatu: City with powiat status:						
Konin.....	498	494	19681	7732	100,0	86,4
Podregion (Subregion)						
leszczyński.....	314	234	3546	1333	96,3	0,2
Powiaty: Powiats:						
gostyński.....	56	31	902	387	94,5	-
grodziski.....	1	-	4	-	99,1	-
kościański.....	-	-	-	-	-	-

^a Z zakładów szczególnie uciążliwych dla czystości powietrza emitujących pyły, gazy lub równocześnie pyły i gazy.
^a From plants of significant nuisance to air quality emitting particulates, gases or particulates and gases.

TABL. 6. EMISJA I REDUKCJA ZANIECZYSZCZEŃ POWIETRZA ^a W 2015 R. (dok.)
 EMISSION AND REDUCTION OF AIR POLLUTANTS ^a IN 2015 (cont.)

WYSZCZEGÓLNIENIE SPECIFICATION	Emisja zanieczyszczeń w t Emission of air pollutants in t				Zanieczyszczenia zatrzymane w urządzeniach do redukcji zanieczyszczeń w % zanieczyszczeń wytworzonych Pollutants retained in pollutant reduction systems in % of pollutants produced	
	pyłowych particulates		gazowych (bez dwutlenku węgla) gases (excluding carbon dioxide)		pyłowe particulates	gazowe (bez dwutlenku węgla) gases (excluding carbon dioxide)
	ogółem total	w tym ze spalania paliw of which from the combustion of fuels	ogółem total	w tym dwutlenek siarki of which sulphur dioxide		
Podregion (Subregion)						
leszczyński (dok., cont.)						
Powiaty (dok.):						
Powiaty (cont.):						
leszczyński	1	–	62	–	–	–
międzychodzki	25	25	572	97	–	–
nowotomyski	112	91	648	335	85,8	–
rawicki	43	38	469	220	90,7	–
wolsztyński	2	2	109	–	50,0	–
Miasto na prawach powiatu:						
City with powiat status:						
Leszno	74	47	780	294	98,8	0,9
Podregion (Subregion)						
pilski	546	245	3075	1337	96,6	6,1
Powiaty: Powiaty:						
chodzieski	6	5	137	31	97,6	–
czarnkowsko-trzcianecki	365	123	1492	825	97,6	–
pilski	172	114	1218	396	63,3	10,6
wągrowiecki	–	–	60	–	–	47,8
złotowski	3	3	168	85	50,0	–
Podregion (Subregion)						
poznański	98	51	3586	605	96,7	5,4
Powiaty: Powiaty:						
obornicki	–	–	–	–	–	–
poznański	23	16	171	27	94,4	51,1
szamotulski	3	1	1911	–	57,1	0,1
średzki	21	11	850	505	91,1	–
śremski	51	23	654	73	97,8	3,4
Podregion (Subregion)						
m. Poznań	301	171	5737	1945	99,7	38,4
Miasto na prawach powiatu:						
City with powiat status:						
Poznań	301	171	5737	1945	99,7	38,4

^a Z zakładów szczególnie uciążliwych dla czystości powietrza emitujących pyły, gazy lub równocześnie pyły i gazy.

^a From plants of significant nuisance to air quality emitting particulates, gases or particulates and gases.

TABL. 7. OCHRONA PRZYRODY I KRAJOBRAZU ^a W 2015 R.
Stan w dniu 31 XII
NATURE AND LANDSCAPE PROTECTION ^a IN 2015
As of 31 XII

WYSZCZEGÓLNIENIE SPECIFICATION	Powierzchnia o szczególnych walorach przyrodniczych prawnie chroniona Area of special nature value under legal protection						Pomniki przyrody Monuments of nature
	ogółem total		w tym of which				
	w ha in ha	w % powierzchni ogólnej in % of grand total areas	parki narodowe ^b	rezerwy przyrody nature reserves	parki krajobrazowe ^c	obszary chronionego krajobrazu ^c	
			national parks ^b		landscape parks ^c	protected landscape areas ^c	
		w ha in ha					
WOJEWÓDZTWO.....	944053,1	31,7	7975,0	4109,5	178481,8	747571,9	3884
VOIVODSHIP							
Podregion (Subregion)							
kaliski.....	234226,6	40,5	–	253,1	25379,3	208438,4	628
Powiaty: Powiats:							
jarociński.....	11218,2	19,1	–	–	8427,2	2791,0	110
kaliski.....	28452,0	24,5	–	21,4	–	28430,6	55
kępiński.....	9600,9	15,8	–	18,4	–	9452,4	36
krotoszyński.....	32140,1	45,0	–	105,9	–	32030,6	30
ostrowski.....	80615,4	69,5	–	89,1	16952,1	63574,2	124
ostrzeszowski.....	65149,3	84,3	–	13,6	–	65125,2	69
pleszewski.....	7046,0	9,9	–	–	–	7034,4	145
Miasto na prawach powiatu: City with powiat status:							
Kalisz.....	4,7	0,1	–	4,7	–	–	59
Podregion (Subregion)							
koniński.....	194775,9	30,4	–	1006,2	54029,4	138604,1	396
Powiaty: Powiats:							
gnieźniński.....	16020,4	12,8	–	27,8	12498,5	3435,0	135
kolski.....	24595,3	24,3	–	53,2	–	23803,7	67
koniński.....	64189,6	40,7	–	693,6	8643,0	54853,0	67
ślupecki.....	40273,9	48,1	–	–	22327,1	17628,2	40
turecki.....	32124,0	34,6	–	–	–	32124,0	38
wrzesiński.....	16281,4	23,1	–	231,6	10560,9	5468,9	42
Miasto na prawach powiatu: City with powiat status:							
Konin.....	1291,3	15,7	–	–	–	1291,3	7
Podregion (Subregion)							
leszczyński.....	197213,2	32,9	–	603,8	66363,3	128733,8	1087
Powiaty: Powiats:							
gostyński.....	15069,1	18,6	–	22,7	–	15046,4	115
grodziski.....	33,6	0,1	–	–	–	–	143
kościański.....	31673,0	43,8	–	3,8	14558,3	17110,9	67

^a Patrz uwagi ogólne, ust. 4 na str. 61. ^b Powierzchnia Wielkopolskiego i Drawieńskiego Parku Narodowego w granicach województwa. ^c Bez powierzchni rezerwatów przyrody, stanowisk dokumentacyjnych, zespołów przyrodniczo-krajobrazowych i użytków ekologicznych położonych na terenie parków krajobrazowych i obszarów chronionego krajobrazu.

^a See general notes, item 4 on page 61. ^b Area of Wielkopolski and Drawieński National Park in boundaries of the voivodship. ^c Excluding nature reserves, documentation sites, landscape-nature complexes and ecological arable lands located within landscape parks and protected landscape areas.

TABL. 7. OCHRONA PRZYRODY I KRAJOBRAZU ^a W 2015 R. (dok.)
Stan w dniu 31 XII
NATURE AND LANDSCAPE PROTECTION ^a IN 2015 (cont.)
As of 31 XII

WYSZCZEGÓLNIENIE SPECIFICATION	Powierzchnia o szczególnych walorach przyrodniczych prawnie chroniona Area of special nature value under legal protection						Pomniki przyrody Monuments of nature
	ogółem total		w tym of which				
	w ha in ha	w % powierzchni ogólnej in % of grand total areas	parki narodowe ^b national parks ^b	rezerwy przyrody nature reserves	parki krajobrazowe ^c landscape parks ^c	obszary chronionego krajobrazu ^c protected land- scape ^c areas	
Podregion (Subregion) leszczyński (dok., cont.)							
Powiaty (dok.): Powiats (cont.):							
leszczyński	41882,0	52,0	–	6,2	9924,5	31910,0	138
międzychodzki	49735,6	67,5	–	226,0	31457,8	17921,0	271
nowotomyski	14151,9	14,0	–	185,0	1063,4	11676,8	230
rawicki	934,9	1,7	–	7,7	–	927,2	51
wolsztyński	43733,2	64,3	–	152,4	9359,3	34141,6	69
Miasto na prawach powiatu: City with powiat status:							
Leszno	–	–	–	–	–	–	3
Podregion (Subregion) pilski	223337,9	34,6	377,8	1660,6	1097,8	219279,7	671
Powiaty: Powiats:							
chodzieski	20618,8	30,1	–	–	–	20555,6	82
czarnkowsko-trzcianecki	81426,0	45,1	377,8	48,1	–	80795,3	212
pilski	53911,3	42,5	–	427,1	–	53238,6	153
wągrowiecki	14710,9	14,1	–	30,4	1097,8	13545,6	87
złotowski	52670,9	31,7	–	1155,0	–	51144,6	137
Podregion (Subregion) poznański	93431,2	19,0	7597,2	529,6	31611,9	52333,3	1068
Powiaty: Powiats:							
obornicki	10061,9	14,2	–	38,2	–	10021,8	172
poznański	48211,2	25,4	7597,2	313,3	21769,1	18217,8	519
szamotulski	24108,2	21,5	–	128,2	600,0	23229,4	141
średzki	2358,0	3,8	–	21,6	1453,6	864,3	91
śremski	8691,9	15,1	–	28,4	7789,2	–	145
Podregion (Subregion) m. Poznań	1068,3	4,1	–	56,2	–	182,7	34
Miasto na prawach powiatu: City with powiat status:							
Poznań	1068,3	4,1	–	56,2	–	182,7	34

^a Patrz uwagi ogólne, ust. 4 na str. 61. ^b Powierzchnia Wielkopolskiego i Drawieńskiego Parku Narodowego w granicach województwa. ^c Bez powierzchni rezerwatów przyrody, stanowisk dokumentacyjnych, zespołów przyrodniczo-krajobrazowych i użytków ekologicznych położonych na terenie parków krajobrazowych i obszarów chronionego krajobrazu.

^a See general notes, item 4 on page 61. ^b Area of Wielkopolski and Drawieński National Park in boundaries of the voivodship. ^c Excluding nature reserves, documentation sites, landscape-nature complexes and ecological arable lands located within landscape parks and protected landscape areas.

TABL. 8. ODPADY^a WYTWORZONE I DOTYCHCZAS SKŁADOWANE (NAGROMADZONE) ORAZ TERENY ICH SKŁADOWANIA W 2015 R.
WASTE^a GENERATED AND LANDFILLED UP TO NOW (ACCUMULATED) AS WELL AS THEIR STORAGE YARDS AREAS IN 2015

WYSZCZEGÓLNIENIE SPECIFICATION	Odpady w tys. t Waste in thous. t						Tereny składowania odpadów niezrekultywowane (stan w końcu roku) w ha Area of storage yards, non-reclaimed (as of the end of year) in ha
	wytworzone w ciągu roku generated during the year					dotychczas składowane (nagromadzone ^b ; stan w końcu roku) landfilled up to now (accumulated ^b ; as of the end of year)	
	ogółem total	poddane odzyskowi ^c recovered ^c	unieszkodliwione ^c disposed ^c	przekazane innym odbiorcom transferred to other recipients	magazynowane czasowo temporarily stored		
WOJEWÓDZTWO.....	5758,0	368,1	1793,8	3460,5	135,6	59145,2	613,0
VOIVODSHIP							
Podregion (Subregion)							
kaliski.....	581,9	71,3	1,5	474,2	34,9	–	–
Powiaty: Powiats:							
jarociński.....	53,5	2,6	–	50,7	0,2	–	–
kaliski.....	119,0	2,4	1,1	115,5	–	–	–
kepiński.....	2,5	–	–	2,5	–	–	–
krotoszyński.....	118,1	47,9	–	38,6	31,6	–	–
ostrowski.....	96,0	14,8	0,1	80,1	1,0	–	–
ostrzeszowski.....	36,0	2,5	–	33,5	–	–	–
pleszewski.....	130,5	1,1	0,3	128,2	0,9	–	–
Miasto na prawach powiatu: City with powiat status:							
Kalisz.....	26,3	–	–	25,1	1,2	–	–
Podregion (Subregion)							
koniński.....	3522,9	116,6	1781,0	1619,1	6,2	59039,6	611,0
Powiaty: Powiats:							
gnieźniński.....	502,3	9,5	0,5	492,3	–	–	–
kolski.....	23,1	0,5	–	22,6	–	568,6	5,2
koniński.....	10,4	1,3	–	8,2	0,9	–	–
ślupецki.....	32,6	0,5	–	28,8	3,3	–	–
turecki.....	420,2	0,5	416,4	3,3	–	19425,9	178,9
wrzesiński.....	152,4	22,1	2,8	126,3	1,2	–	–
Miasto na prawach powiatu: City with powiat status:							
Konin.....	2381,9	82,2	1361,3	937,6	0,8	39045,1	426,9
Podregion (Subregion)							
leszczyński.....	538,4	110,7	8,7	381,4	37,6	–	–
Powiaty: Powiats:							
gostyński.....	99,5	2,0	–	91,9	5,6	–	–
grodziski.....	83,2	15,9	–	67,3	–	–	–
kościański.....	34,4	–	0,2	31,8	2,4	–	–

^a Z wyłączeniem odpadów komunalnych. ^b Na składowiskach (hałdach, stawach osadowych) własnych. ^c We własnym zakresie przez wytwórcę; patrz uwagi ogólne, ust. 5 na str. 62.

^a Excluding municipal wastes. ^b On own landfills (heaps, settling ponds). ^c By waste producer on its own; see general notes, item 5 on page 62.

TABL. 8. ODPADY^a WYTWORZONE I DOTYCHCZAS SKŁADOWANE (NAGROMADZONE) ORAZ TERENY ICH SKŁADOWANIA W 2015 R. (dok.)
WASTE^a GENERATED AND LANDFILLED UP TO NOW (ACCUMULATED) AS WELL AS THEIR STORAGE YARDS AREAS IN 2015 (cont.)

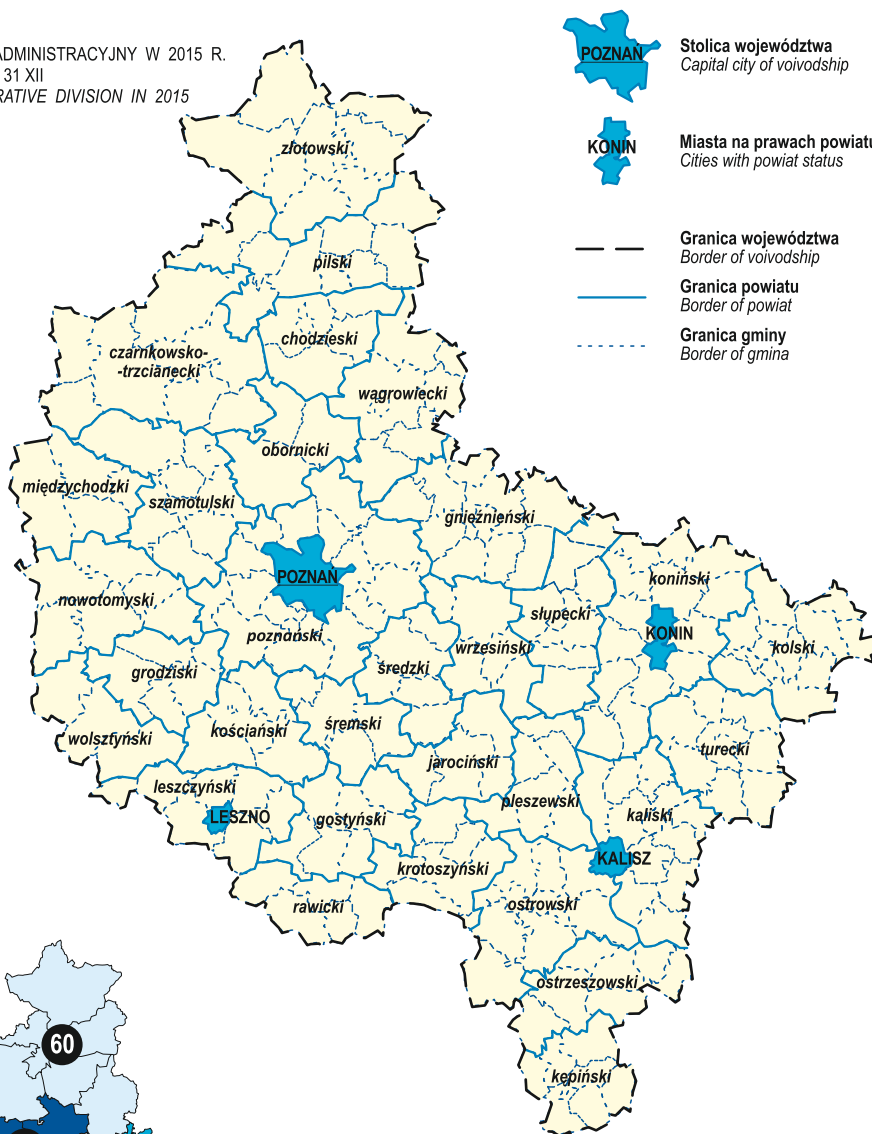
WYSZCZEGÓLNIENIE SPECIFICATION	Odpady w tys. t Waste in thous. t						Tereny składowania odpadów niezrekultywowane (stan w końcu roku) w ha Area of storage yards, non-reclaimed (as of the end of year) in ha
	wytworzone w ciągu roku generated during the year					dotychczas składowane (nagromadzone ^b ; stan w końcu roku) landfilled up to now (accumulated ^b ; as of the end of year)	
	ogółem total	poddane odzyskowi ^c recovered ^c	unieszkodliwione ^c disposed ^c	przekazane innym odbiorcom transferred to other recipients	magazynowane czasowo temporarily stored		
Podregion (Subregion)							
leszczyński (dok., cont.)							
Powiaty (dok.): Powiaty (cont.):							
leszczyński	26,6	4,0	–	22,6	–	–	–
międzychodzki	25,6	4,7	1,1	19,8	–	–	–
nowotomyski	73,0	65,3	–	7,7	–	–	–
rawicki	96,6	2,7	0,4	63,9	29,6	–	–
wolsztyński	54,5	16,1	7,0	31,4	–	–	–
Miasto na prawach powiatu: City with powiat status:							
Leszno	45,0	–	–	45,0	–	–	–
Podregion (Subregion)							
pilski	244,4	29,4	–	214,8	0,2	–	–
Powiaty: Powiaty:							
chodzieski	7,8	0,6	–	7,2	–	–	–
czarnkowsko-trzcianecki	75,3	2,4	–	72,8	0,1	–	–
pilski	138,7	19,7	–	118,9	0,1	–	–
wągrowiecki	3,8	–	–	3,8	–	–	–
złotowski	18,8	6,7	–	12,1	–	–	–
Podregion (Subregion)							
poznański	356,9	22,1	0,2	281,5	53,1	105,6	2,0
Powiaty: Powiaty:							
obornicki	30,0	–	–	30,0	–	–	–
poznański	151,1	20,6	0,2	130,3	–	–	–
szamotulski	25,2	1,5	–	23,7	–	–	–
średzki	125,5	–	–	73,9	51,6	–	–
śremski	25,1	–	–	23,6	1,5	105,6	2,0
Podregion (Subregion)							
m. Poznań	513,5	18,0	2,4	489,5	3,6	–	–
Miasto na prawach powiatu: City with powiat status:							
Poznań	513,5	18,0	2,4	489,5	3,6	–	–

a Z wyłączeniem odpadów komunalnych. b Na składowiskach (hałdach, stawach osadowych) własnych. c We własnym zakresie przez wytwórcę; patrz uwagi ogólne, ust. 5 na str. 62.

a Excluding municipal wastes. b On own landfills (heaps, settling ponds). c By waste producer on its own; see general notes, item 5 on page 62.

WOJEWÓDZTWO WIELKOPOLSKIE
WIELKOPOLSKIE VOIVODSHIP

PODZIAŁ ADMINISTRACYJNY W 2015 R.
 Stan w dniu 31 XII
 ADMINISTRATIVE DIVISION IN 2015
 As of 31 XII



POZNAŃ
 Stolica województwa
 Capital city of voivodship

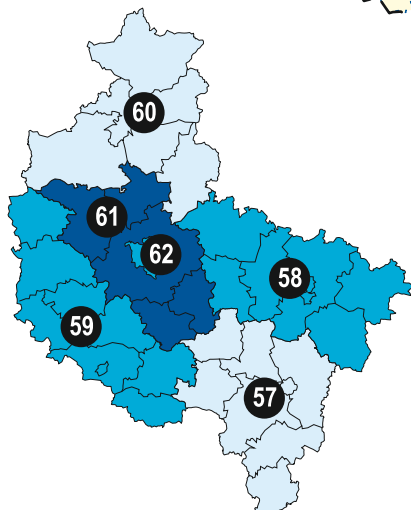


KONIN
 Miasta na prawach powiatu
 Cities with powiat status

--- Granica województwa
 Border of voivodship

— Granica powiatu
 Border of powiat

... Granica gminy
 Border of gmina



PODZIAŁ WEDŁUG NOMENKLATURY JEDNOSTEK TERYTORIALNYCH
 DO CELÓW STATYSTYCZNYCH (NTS)
 Stan w dniu 1 I 2016 r.

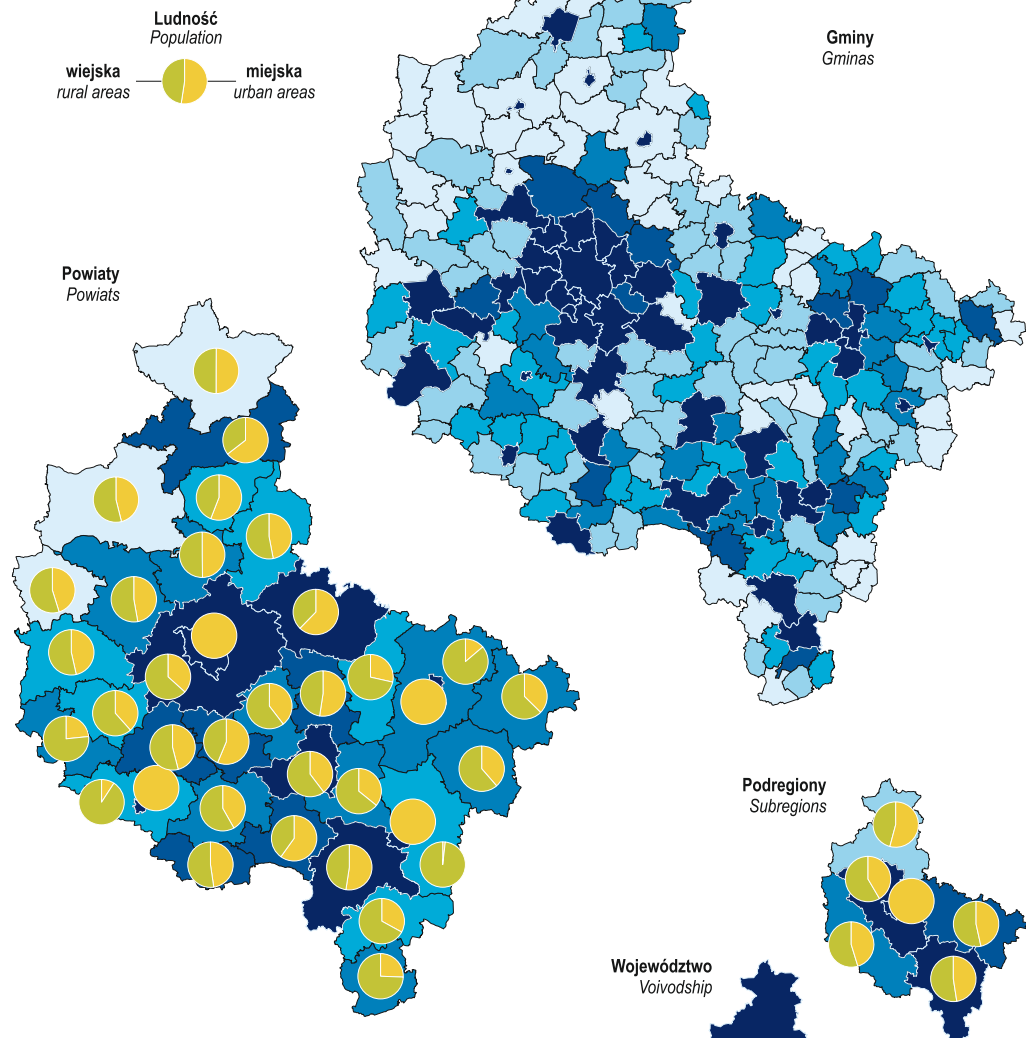
DIVISION BY NOMENCLATURE OF TERRITORIAL UNITS
 FOR STATISTICAL PURPOSES (NTS)
 As of 1 I 2016

Podregiony (NTS 3) Subregions (NTS 3)

kaliski	koniński	leszczyński	piłski	poznański	m. Poznań
57	58	59	60	61	62
(7, 1, 50)	(6, 1, 58)	(8, 1, 43)	(5, -, 37)	(5, -, 37)	(-, 1, 1)

W nawiasach podano odpowiednio liczbę powiatów, miast na prawach powiatu i gmin.
 Number of powiats, cities with powiat status and gminas is given respectively in parentheses.

LUDNOŚĆ W 2015 R.
Stan w dniu 31 XII
POPULATION IN 2015
As of 31 XII



Ludność na 1 km²
Population per km²

	50 i mniej <i>and less</i>	(49, 3)
	51–65	(59, –)
	66–80	(37, 8)
	81–95	(22, 10)
	96–110	(13, 6)
	111 i więcej <i>and more</i>	(46, 8)

Polska
Poland

W nawiasach podano liczbę gmin i powiatów.
Number of gminas and powiats is given in parentheses.

TABL. 9. NAKŁADY NA ŚRODKI TRWAŁE SŁUŻĄCE OCHRONIE ŚRODOWISKA I GOSPODARCE WODNEJ WEDŁUG WYBRANYCH KIERUNKÓW INWESTOWANIA W 2015 R. (ceny bieżące)
OUTLAYS ON FIXED ASSETS IN ENVIRONMENTAL PROTECTION AND WATER MANAGEMENT BY SELECTED DIRECTIONS OF INVESTING IN 2015 (current prices)

WYSZCZEGÓLNIENIE SPECIFICATION	Ochrona środowiska Environmental protection				Gospodarka wodna Water management	
	ogółem total	w tym na / of which on			ogółem total	w tym na ujęcia i doprowadzenia wody of which on water intakes and systems
		ochronę powietrza atmosferycznego i klimatu protection of air and climate	gospodarkę ściekową i ochronę wód wastewater management and protection of waters	gospodarkę odpa- dami, ochronę i przywrócenie wartości użytko- wej gleb oraz ochronę wód podziemnych i powierzchni- owych waste manage- ment, protection and recovery of soils, protection of groundwater and surface water		
w tys. zł / in thous. zł						
WOJEWÓDZTWO..... VOIVODSHIP	2021785,6	284339,0	696204,8	1007543,6	139483,3	46259,9
Podregion (Subregion)						
kaliski.....	110139,8	10861,0	77287,9	18975,5	18221,2	10578,2
Powiaty: Powiats:						
jarociński.....	6760,7	3053,6	3707,1	–	5986,2	2356,5
kaliski.....	6243,3	40,0	5481,5	644,7	1868,4	393,8
kępiński.....	7221,7	359,8	2606,8	3113,8	313,8	256,6
krotoszyński.....	7166,2	–	7116,2	5,0	–	–
ostrowski.....	44357,0	1395,4	41964,3	926,0	4728,9	2518,4
ostrzeszowski.....	13642,1	–	3260,4	10378,0	780,8	780,8
pleszewski.....	7300,0	2776,4	2810,6	1608,0	445,9	249,9
Miasto na prawach powiatu: City with powiat status:						
Kalisz.....	17448,8	3235,8	10341,0	2300,0	4097,2	4022,2
Podregion (Subregion)						
koniński.....	491581,8	192236,9	112300,4	177758,0	20667,0	11606,1
Powiaty: Powiats:						
gnieźniński.....	33116,2	1554,9	6265,3	25176,0	2487,5	2443,7
kolski.....	9597,7	792,2	8805,5	–	880,2	382,0
koniński.....	93612,3	73569,0	19959,3	84,0	3944,6	1437,5
ślupecki.....	10809,1	–	1869,0	223,6	400,7	365,7
turecki.....	5185,9	–	5174,9	11,0	4180,7	2515,4
wrzesiński.....	26317,1	–	25682,1	635,0	4957,0	869,9
Miasto na prawach powiatu: City with powiat status:						
Konin.....	312943,5	116320,8	44544,3	151628,4	3816,3	3591,9
Podregion (Subregion)						
leszczyński.....	115205,6	9718,2	98395,5	3810,1	12550,4	8072,8
Powiaty: Powiats:						
gostyński.....	8322,1	2996,9	5086,0	10,9	1224,0	789,1
grodziski.....	3593,5	–	3593,5	–	1417,3	566,3
kościański.....	14279,6	–	11558,1	196,9	520,9	372,9

TABL. 9. NAKŁADY NA ŚRODKI TRWAŁE SŁUŻĄCE OCHRONIE ŚRODOWISKA I GOSPODARCE WODNEJ WEDŁUG
 WYBRANYCH KIERUNKÓW INWESTOWANIA W 2015 R. (dok.)
 OUTLAYS ON FIXED ASSETS IN ENVIRONMENTAL PROTECTION AND WATER MANAGEMENT BY SELECTED
 DIRECTIONS OF INVESTING IN 2015 (cont.)

WYSZCZEGÓLNIENIE SPECIFICATION	Ochrona środowiska Environmental protection				Gospodarka wodna Water management	
	ogółem total	w tym na of which on			ogółem total	w tym na ujęcia i doprowadzenia wody of which on water intakes and systems
		ochronę powietrza atmosferycznego i klimatu protection of air and climate	gospodarkę ściekową i ochronę wód wastewater management and protection of waters	gospodarkę odpa- dami, ochronę i przywrócenie wartości użytko- wej gleb oraz ochronę wód podziemnych i powierzchni- owych waste manage- ment, protection and recovery of soils, protection of groundwater and surface water		
w tys. zł in thous. zł						
Podregion (Subregion)						
leszczyński (dok., cont.)						
Powiaty (dok.):						
<i>Powiaty (cont.):</i>						
leszczyński	12632,1	–	11643,1	787,0	1855,4	1163,1
międzychodzki	3261,0	192,0	3069,0	–	203,8	203,8
nowotomyski	31245,8	1749,1	29481,2	15,5	2130,0	1475,4
rawicki	8280,8	753,4	6717,5	809,9	2167,2	470,4
wolsztyński	23859,5	4007,0	19819,5	–	1454,6	1454,6
Miasto na prawach powiatu:						
<i>City with powiat status:</i>						
Leszno	9731,2	19,8	7427,6	1989,9	1577,2	1577,2
Podregion (Subregion)						
piłski	42303,7	6850,9	15868,5	18397,5	8389,1	5892,8
Powiaty: Powiaty:						
chodzieski	8445,9	705,2	4326,8	3413,9	818,5	529,5
czarnkowsko-trzcianecki	15728,4	530,5	919,8	13430,6	874,6	871,1
piłski	12195,2	2132,1	8732,7	1310,0	3243,4	2694,0
wągrowiecki	2200,5	1019,5	673,6	243,0	1149,9	413,6
złotowski	3733,7	2463,6	1215,6	–	2302,7	1384,6
Podregion (Subregion)						
poznański	209805,9	12791,9	124554,3	65793,3	78980,0	9434,4
Powiaty: Powiaty:						
obornicki	6862,9	–	6846,9	–	405,3	405,3
poznański	153215,6	7115,2	74877,1	65195,4	68713,3	4572,0
szamotulski	25337,2	2827,9	21675,9	537,0	919,0	919,0
średzki	17003,6	2848,8	13817,8	10,9	1801,2	1801,2
śremski	7386,6	–	7336,6	50,0	7141,2	1736,9
Podregion (Subregion)						
m. Poznań	1052748,8	51880,1	267798,2	722809,2	675,6	675,6
Miasto na prawach powiatu:						
<i>City with powiat status:</i>						
Poznań	1052748,8	51880,1	267798,2	722809,2	675,6	675,6

TABL. 10. NAKŁADY NA ŚRODKI TRWAŁE SŁUŻĄCE OCHRONIE ŚRODOWISKA I GOSPODARCE WODNEJ WEDŁUG ŹRÓDEŁ
 FINANSOWANIA W 2015 R. (ceny bieżące)
 OUTLAYS ON FIXED ASSETS IN ENVIRONMENTAL PROTECTION AND WATER MANAGEMENT BY FINANCING SOURCE
 IN 2015 (current prices)
 A. OCHRONA ŚRODOWISKA
 ENVIRONMENTAL PROTECTION

WYSZCZEGÓLNIENIE SPECIFICATION	Ogółem Total	Środki Funds						Fundusze ekolo- giczne (pożyczki, kredyty i dotacje) Ecological funds (loans, credits and grants)	Kredyty i pożyczki krajowe, w tym bankowe Domestic credits and loans, including bank credits and loans	Inne środki, w tym nakłady niesfinanso- wane Other funds, including non- financed outlays
		z budżetu		from budget		z zagranicy ^b foreign ^b				
		własne ^a own ^a	central- nego central	woje- wództwa voivodship	powiatu powiat		gminy (współ- udział) gmina (coop- eration)			
w tys. zł in thous. zł										
WOJEWÓDZTWO.....	2021785,6	536869,9	5285,6	1342,6	4865,6	18299,5	518056,4	294232,9	174559,1	468274,0
VOIVODSHIP										
Podregion (Subregion)										
kaliski.....	110139,8	41133,5	898,8	161,7	1702,9	1537,4	34768,1	24102,0	5670,4	165,0
Powiaty: Powiats:										
jarociński.....	6760,7	5006,6	112,0	–	26,0	–	798,8	500,0	194,3	123,0
kaliski.....	6243,3	1720,2	–	–	–	159,0	1314,2	1615,9	1392,0	42,0
kepiński.....	7221,7	1977,6	518,7	–	–	–	3506,2	1219,2	–	–
krotoszyński.....	7166,2	2094,0	–	106,7	119,5	–	3346,0	–	1500,0	–
ostrowski.....	44357,0	11546,7	–	–	–	–	22024,1	10700,6	85,6	–
ostrzeszowski.....	13642,1	4459,9	97,3	–	–	–	1372,9	7000,0	712,0	–
pleszewski.....	7300,0	3729,9	170,8	55,0	–	–	278,0	3066,3	–	–
Miasto na prawach powiatu: City with powiat status:										
Kalisz.....	17448,8	10598,6	–	–	1557,4	1378,4	2127,9	–	1786,5	–
Podregion (Subregion)										
koniński.....	491581,8	127312,6	412,1	21,0	1455,6	157,5	113052,0	124152,6	125018,4	–
Powiaty: Powiats:										
gnieźniński.....	33116,2	10237,5	–	–	120,0	–	19113,0	3574,4	71,3	–
kolski.....	9597,7	4687,7	–	21,0	–	–	–	3638,0	1251,0	–
koniński.....	93612,3	39057,8	–	–	–	–	2243,2	4154,3	48157,0	–
ślupecki.....	10809,1	1557,8	93,0	–	1292,8	–	7707,8	157,7	–	–
turecki.....	5185,9	2440,5	319,1	–	42,8	–	–	1392,5	991,0	–
wrzesiński.....	26317,1	16229,6	–	–	–	157,5	3433,0	6497,0	–	–
Miasto na prawach powiatu: City with powiat status:										
Konin.....	312943,5	53101,7	–	–	–	–	80555,0	104738,7	74548,1	–
Podregion (Subregion)										
leszczyński.....	115205,6	48496,5	2408,6	1052,5	66,5	11549,3	13567,2	25723,1	12338,4	3,5
Powiaty: Powiats:										
gostyński.....	8322,1	6585,7	–	976,5	–	585,0	–	174,9	–	–
grodziski.....	3593,5	2389,5	–	–	–	210,0	–	994,0	–	–
kościański.....	14279,6	3215,2	1269,4	–	–	–	5077,6	4417,7	299,7	–

^a Łącznie ze środkami z budżetów gmin będących inwestorami. ^b Środki bezzwrotne i zwrotne uzyskane w ramach międzynarodowych programów, funduszy pomocowych (w tym Fundusz Spójności), funduszy strukturalnych, pomocy bilateralnej, ekokonwersji.

^a Including funds from budgets of gminas, which are investors. ^b Non-returnable and returnable funds receive from international programs, assistance funds (including Cohesion Fund), structural funds, bilateral assistance, ecological conversion.

TABL. 10. NAKŁADY NA ŚRODKI TRWAŁE SŁUŻĄCE OCHRONIE ŚRODOWISKA I GOSPODARCE WODNEJ WEDŁUG ŹRÓDEŁ FINANSOWANIA W 2015 R. (cd.)
 OUTLAYS ON FIXED ASSETS IN ENVIRONMENTAL PROTECTION AND WATER MANAGEMENT BY FINANCING SOURCE IN 2015 (cont.)
 A. OCHRONA ŚRODOWISKA (dok.)
 ENVIRONMENTAL PROTECTION (cont.)

WYSZCZEGÓLNIENIE SPECIFICATION	Ogółem Total	Środki Funds					Fundusze ekologiczne (pożyczki, kredyty i dotacje) Ecological funds (loans, credits and grants)	Kredyty i pożyczki krajowe, w tym bankowe Domestic credits and loans, including bank credits and loans	Inne środki, w tym nakłady niesfinansowane Other funds, including non-financed outlays	
		własne ^a own ^a	z budżetu from budget		powiatu powiat	gminy (współudział) gmina (cooperation)				z zagranicy ^b foreign ^b
			centralnego central	województwa voivodship						
w tys. zł in thous. zł										
Podregion (Subregion)										
leszczyński (dok., cont.)										
Powiaty (dok.): Powiaty (cont.):										
leszczyński.....	12632,1	8264,5	–	–	–	80,0	1233,9	3050,2	–	3,5
międzychodzki.....	3261,0	2710,7	430,0	–	–	–	–	120,3	–	–
nowotomyski.....	31245,8	10941,8	–	76,0	–	6973,1	6326,7	6928,2	–	–
rawicki.....	8280,8	3549,1	–	–	–	3602,7	929,0	200,0	–	–
wolsztyński.....	23859,5	5432,3	178,1	–	66,5	69,5	–	6074,4	12038,7	–
Miasto na prawach powiatu: City with powiat status:										
Leszno.....	9731,2	5407,7	531,1	–	–	29,0	–	3763,4	–	–
Podregion (Subregion)										
piłski.....	42303,7	26838,4	–	–	231,0	371,8	4178,5	9296,6	1218,0	169,4
Powiaty: Powiaty:										
chodzieski.....	8445,9	1397,9	–	–	–	105,0	–	6943,0	–	–
czarnkowsko-trzcianecki.....	15728,4	13191,0	–	–	–	–	2300,0	–	90,0	147,4
piłski.....	12195,2	9115,8	–	–	11,0	–	–	1959,4	1109,0	–
wągrowiecki.....	2200,5	1335,8	–	–	–	41,0	780,5	2,2	19,0	22,0
złotowski.....	3733,7	1797,9	–	–	220,0	225,8	1098,0	392,0	–	–
Podregion (Subregion)										
poznański.....	209805,9	102228,5	914,0	107,4	1136,1	224,9	28692,2	43479,3	30167,4	2856,1
Powiaty: Powiaty:										
obornicki.....	6862,9	4933,9	–	–	–	–	1212,0	–	717,0	–
poznański.....	153215,6	77607,1	914,0	107,4	1136,1	–	10301,2	39095,0	21198,7	2856,1
szamotulski.....	25337,2	7045,0	–	–	–	–	11175,0	1755,0	5362,2	–
średzki.....	17003,6	10286,2	–	–	–	224,9	4796,0	–	1696,5	–
śremski.....	7386,6	2356,3	–	–	–	–	1208,0	2629,3	1193,0	–
Podregion (Subregion)										
m. Poznań.....	1052748,8	190860,4	652,1	–	273,5	4458,6	323798,4	67479,3	146,5	465080,0
Miasto na prawach powiatu: City with powiat status:										
Poznań.....	1052748,8	190860,4	652,1	–	273,5	4458,6	323798,4	67479,3	146,5	465080,0

^a Łącznie ze środkami z budżetów gmin będących inwestorami. ^b Środki bezzwrotne i zwrotne uzyskane w ramach międzynarodowych programów, funduszy pomocowych (w tym Fundusz Spójności), funduszy strukturalnych, pomocy bilateralnej, ekokonwersji.

^a Including funds from budgets of gminas, which are investors. ^b Non-returnable and returnable funds receive from international programs, assistance funds (including Cohesion Fund), structural funds, bilateral assistance, ecological conversion.

TABL. 10. NAKŁADY NA ŚRODKI TRWAŁE SŁUŻĄCE OCHRONIE ŚRODOWISKA I GOSPODARCE WODNEJ WEDŁUG ŹRÓDEŁ
FINANSOWANIA W 2015 R. (cd.)
OUTLAYS ON FIXED ASSETS IN ENVIRONMENTAL PROTECTION AND WATER MANAGEMENT BY FINANCING SOURCE
IN 2015 (cont.)
B. GOSPODARKA WODNA
WATER MANAGEMENT

WYSZCZEGÓLNIENIE SPECIFICATION	Ogółem Total	Środki Funds					Fundusze ekolo- giczne (pożyczki, kredyty i dotacje) Ecological funds (loans, credits and grants)	Kredyty i pożyczki krajowe, w tym bankowe Domestic credits and loans, including bank credits and loans	Inne środki, w tym nakłady niesfinan- sowane Other funds, including non- financed outlays	
		własne ^a own ^a	z budżetu from budget		powiatu powiat	z zagra- nicy ^b foreign ^b				
			central- nego central	woje- wództwa voivodship						
w tys. zł in thous. zł										
WOJEWÓDZTWO.....	139483,3	101211,6	51,3	11326,0	-	1658,5	4647,5	10279,5	7198,9	3110,0
VOIVODSHIP										
Podregion (Subregion)										
kaliski.....	18221,2	13541,1	-	2261,1	-	201,0	1292,5	100,0	825,5	-
Powiaty: Powiats:										
jarociński.....	5986,2	3402,8	-	1009,9	-	39,0	820,0	-	714,5	-
kaliski.....	1868,4	1472,0	-	-	-	11,0	274,4	-	111,0	-
kepiński.....	313,8	313,8	-	-	-	-	-	-	-	-
krotoszyński.....	-	-	-	-	-	-	-	-	-	-
ostrowski.....	4728,9	3377,7	-	1251,2	-	-	-	100,0	-	-
ostrzeszowski.....	780,8	582,7	-	-	-	-	198,1	-	-	-
pleszewski.....	445,9	294,9	-	-	-	151,0	-	-	-	-
Miasto na prawach powiatu: City with powiat status:										
Kalisz.....	4097,2	4097,2	-	-	-	-	-	-	-	-
Podregion (Subregion)										
koniński.....	20667,0	10630,7	-	451,2	-	233,6	2821,1	-	4994,8	1535,6
Powiaty: Powiats:										
gnieźniński.....	2487,5	1428,7	-	-	-	-	-	-	1058,8	-
kolski.....	880,2	847,0	-	33,2	-	-	-	-	-	-
koniński.....	3944,6	1405,1	-	59,8	-	-	644,1	-	300,0	1535,6
slupecki.....	400,7	339,7	-	-	-	37,0	24,0	-	-	-
turecki.....	4180,7	3077,7	-	-	-	-	1103,0	-	-	-
wrzesiński.....	4957,0	990,6	-	133,8	-	196,6	-	-	3636,0	-
Miasto na prawach powiatu: City with powiat status:										
Konin.....	3816,3	2541,9	-	224,4	-	-	1050,0	-	-	-
Podregion (Subregion)										
leszczyński.....	12550,4	9462,7	51,3	2028,4	-	102,9	199,8	671,5	16,8	17,0
Powiaty: Powiats:										
gostyński.....	1224,0	1172,7	51,3	-	-	-	-	-	-	-
grodzki.....	1417,3	1417,3	-	-	-	-	-	-	-	-
kościński.....	520,9	520,9	-	-	-	-	-	-	-	-

^a Łącznie ze środkami z budżetów gmin będących inwestorami. ^b Środki bezzwrotne i zwrotne uzyskane w ramach międzynarodowych programów, funduszy pomocowych (w tym Fundusz Spójności), funduszy strukturalnych, pomocy bilateralnej, ekokonwersji.

^a Including funds from budgets of gminas, which are investors. ^b Non-returnable and returnable funds receive from international programs, assistance funds (including Cohesion Fund), structural funds, bilateral assistance, ecological conversion.

TABL. 10. NAKŁADY NA ŚRODKI TRWAŁE SŁUŻĄCE OCHRONIE ŚRODOWISKA I GOSPODARCE WODNEJ WEDŁUG ŹRÓDEŁ
 FINANSOWANIA W 2015 R. (dok.)
 OUTLAYS ON FIXED ASSETS IN ENVIRONMENTAL PROTECTION AND WATER MANAGEMENT BY FINANCING SOURCE
 IN 2015 (cont.)
 B. GOSPODARKA WODNA (dok.)
 WATER MANAGEMENT (cont.)

WYSZCZEGÓLNIENIE SPECIFICATION	Ogółem Total	Środki Funds					Fundusze ekolo- giczne (pożyczki, kredyty i dotacje) Ecological funds (loans, credits and grants)	Kredyty i pożyczki krajowe, w tym bankowe Domestic credits and loans, including bank credits and loans	Inne środki, w tym nakłady niesfinanso- wane Other funds, including non- financed outlays
		własne ^a own ^a	z budżetu from budget		z zagranicy ^b foreign ^b	gminy (współ- udział) gmina (coop- eration)			
			central- nego central	woje- wództwa voivodship					
w tys. zł in thous. zł									
Podregion (Subregion)									
leszczyński (dok., cont.)									
Powiaty (dok.):									
Powiaty (cont.):									
leszczyński.....	1855,4	1461,8	-	376,6	-	-	-	-	17,0
międzychodzki.....	203,8	203,8	-	-	-	-	-	-	-
nowotomyski.....	2130,0	1930,2	-	-	-	-	199,8	-	-
rawicki.....	2167,2	412,5	-	1651,8	-	102,9	-	-	-
wolsztyński.....	1454,6	1390,5	-	-	-	-	47,3	16,8	-
Miasto na prawach powiatu:									
City with powiat status:									
Leszno.....	1577,2	953,0	-	-	-	-	624,2	-	-
Podregion (Subregion)									
pilski.....	8389,1	5438,3	-	1505,3	-	1002,0	334,1	-	95,0
Powiaty: Powiaty:									
chodzieski.....	818,5	536,5	-	-	-	282,0	-	-	-
czarnkowsko-trzcianecki.....	874,6	664,6	-	3,5	-	-	192,1	-	14,4
pilski.....	3243,4	2694,0	-	549,4	-	-	-	-	-
wągrowiecki.....	1149,9	428,6	-	34,3	-	687,0	-	-	-
złotowski.....	2302,7	1114,6	-	918,1	-	33,0	142,0	95,0	-
Podregion (Subregion)									
poznański.....	78980,0	61551,2	-	5080,0	-	119,0	-	9508,0	1266,8
Powiaty: Powiaty:									
obornicki.....	405,3	405,3	-	-	-	-	-	-	-
poznański.....	68713,3	57747,0	-	3,3	-	-	9508,0	-	1455,0
szamotulski.....	919,0	919,0	-	-	-	-	-	-	-
średzki.....	1801,2	415,4	-	-	-	119,0	-	1266,8	-
śremski.....	7141,2	2064,5	-	5076,7	-	-	-	-	-
Podregion (Subregion)									
m. Poznań.....	675,6	587,6	-	-	-	-	-	-	88,0
Miasto na prawach powiatu:									
City with powiat status:									
Poznań.....	675,6	587,6	-	-	-	-	-	-	88,0

^a Łącznie ze środkami z budżetów gmin będących inwestorami. ^b Środki bezzwrotne i zwrotne uzyskane w ramach międzynarodowych programów, funduszy pomocowych (w tym Fundusz Spójności), funduszy strukturalnych, pomocy bilateralnej, ekokonwersji.

^a Including funds from budgets of gminas, which are investors. ^b Non-returnable and returnable funds receive from international programs, assistance funds (including Cohesion Fund), structural funds, bilateral assistance, ecological conversion.

DZIAŁ II PODZIAŁ ADMINISTRACYJNY I SAMORZĄD TERYTORIALNY

Uwagi ogólne

1. Z dniem 1 I 1999 r. (na mocy ustawy z dnia 24 VII 1998 r., Dz. U. Nr 96, poz. 603 z późn. zm.) wprowadzono zasadniczy trójstopniowy podział terytorialny państwa, którego jednostkami są: gminy, powiaty i województwa.

Gmina jest podstawową jednostką terytorialnego podziału kraju. Jednostkami pomocniczymi w gminach są m.in. sołectwa, których organizację i zakres działania określa właściwa rada gminy odrębnym statutem.

2. Z dniem 1 I 2014 r. (na mocy rozporządzenia Rady Ministrów z dnia 30 VII 2013 r., Dz. U. poz. 869) nadano status miasta miejscowości Dobrzyca w gminie Dobrzyca, w powiecie pleszewskim.

Z dniem 1 I 2015 r. (na mocy rozporządzenia Rady Ministrów z dnia 29 VII 2014 r., Dz. U. poz. 1023) nadano status miasta miejscowości Chocz w gminie Chocz, w powiecie pleszewskim.

3. Kadencja rad gmin, rad miejskich w miastach na prawach powiatu i rad powiatów trwa 4 lata, licząc od dnia wyborów.

4. Charakterystykę radnych w jednostkach samorządu terytorialnego oparto o wyniki sprawozdawczości za rok 2015, aktualizującej dane o radnych zawarte w obwieszczeniach terytorialnych komisji wyborczych z wyborów samorządowych w dniu 16 XI 2014 r.

CHAPTER II ADMINISTRATIVE DIVISION AND LOCAL GOVERNMENT

General notes

1. On 1 I 1999 (based on the act dated 24 VII 1998, Journal of Laws No. 96, item 603 with later amendments) a fundamental three-tier administrative division of the country was introduced, the entities of which are: gminas, powiats and voivodships.

The gmina is the basic unit of the country's territorial structure. Auxiliary entities in gminas are, i.e., village administrator's offices. Their organization and scope of activity is outlined by individual gmina councils by a separate statute.

2. On 1 I 2014 (on the basis of the Resolution the Council of Ministers dated 30 VII 2013, Journal of Laws item 869) Dobrzyca was granted city status in Dobrzyca gmina, in Pleszewski Powiat.

On 1 I 2015 (on the basis of the Resolution the Council of Ministers dated 29 VII 2014, Journal of Laws item 1023) Chocz was granted city status in Chocz, in Pleszewski Powiat.

3. Term of gmina councils, city councils in cities with powiat status and powiat councils lasts 4 years, counting from the day of election.

4. The characteristic of councillors in local government units is based on reporting results for 2015, updating information concerning councillors included in announcements of local election commissions from the 16 XI 2014 local government elections.

TABL. 1 (11). JEDNOSTKI PODZIAŁU TERYTORIALNEGO W 2015 R.
Stan w dniu 31 XII
TERRITORIAL DIVISION UNITS IN 2015
As of 31 XII

WYSZCZEGÓLNIENIE SPECIFICATION	Gminy <i>Gminas</i>				Miasta <i>Towns</i>	Miejscowości wiejskie <i>Rural localities</i>	Sołectwa <i>Village administrator's offices</i>
	ogółem <i>total</i>	miejskie <i>urban</i>	wiejskie <i>rural</i>	miejsko- -wiejskie <i>urban-rural</i>			
WOJEWÓDZTWO.....	226	19	115	92	111	5450	3874
VOIVODSHIP							
Podregion (Subregion)							
kaliski.....	50	3	30	17	20	1113	858
Powiaty: <i>Powiats:</i>							
jarociński.....	4	–	2	2	2	102	77
kaliski.....	11	–	10	1	1	299	260
kępiński.....	7	–	6	1	1	117	79
krotoszyński.....	6	1	1	4	5	140	96
ostrowski.....	8	1	4	3	4	209	148
ostrzeszowski.....	7	–	4	3	3	126	85
pleszewski.....	6	–	3	3	3	120	110
Miasto na prawach powiatu: <i>City with powiat status:</i>							
Kalisz.....	1	1	–	–	1	–	3
Podregion (Subregion)							
koniński.....	58	5	34	19	24	1621	1095
Powiaty: <i>Powiats:</i>							
gnieźniński.....	10	1	5	4	5	252	190
kolski.....	11	1	7	3	4	275	212
koniński.....	14	–	9	5	5	494	294
slupecki.....	8	1	6	1	2	240	134
turecki.....	9	1	6	2	3	214	163
wrzesiński.....	5	–	1	4	4	146	102
Miasto na prawach powiatu: <i>City with powiat status:</i>							
Konin.....	1	1	–	–	1	–	–
Podregion (Subregion)							
leszczyński.....	43	2	17	24	26	1048	761
Powiaty: <i>Powiats:</i>							
gostyński.....	7	–	2	5	5	191	125
grodziski.....	5	–	2	3	3	115	94
kościański.....	5	1	1	3	4	151	119

TABL. 1 (11). JEDNOSTKI PODZIAŁU TERYTORIALNEGO W 2015 R. (dok.)
Stan w dniu 31 XII
TERRITORIAL DIVISION UNITS IN 2015 (cont.)
As of 31 XII

WYSZCZEGÓLNIENIE SPECIFICATION	Gminy Gminas				Miasta Towns	Miejscowości wiejskie Rural localities	Sołectwa Village administrator's offices
	ogółem total	miejskie urban	wiejskie rural	miejsko- -wiejskie urban-rural			
Podregion (Subregion)							
leszczyński (dok., cont.)							
Powiaty (dok.):							
Powiaty (cont.):							
leszczyński	7	–	5	2	2	137	97
międzychodzki	4	–	2	2	2	102	71
nowotomyski	6	–	2	4	4	126	92
rawicki	5	–	1	4	4	123	90
wolsztyński	3	–	2	1	1	103	73
Miasto na prawach powiatu:							
City with powiat status:							
Leszno	1	1	–	–	1	–	–
Podregion (Subregion)							
piłski	37	5	18	14	19	692	523
Powiaty: Powiaty:							
chodzieski	5	1	2	2	3	78	47
czarnkowsko-trzcianecki	8	1	4	3	4	160	109
piłski	9	1	4	4	5	157	109
wągrowiecki	7	1	4	2	3	162	144
złotowski	8	1	4	3	4	135	114
Podregion (Subregion)							
poznański	37	3	16	18	21	976	637
Powiaty: Powiaty:							
obornicki	3	–	1	2	2	116	74
poznański	17	2	7	8	10	373	243
szamotulski	8	1	3	4	5	201	125
średzki	5	–	4	1	1	160	107
śremski	4	–	1	3	3	126	88
Podregion (Subregion)							
m. Poznań	1	1	–	–	1	–	–
Miasto na prawach powiatu:							
City with powiat status:							
Poznań	1	1	–	–	1	–	–

TABL. 2 (12). RADNI RAD GMIN^a WEDŁUG PŁCI, WIEKU I POZIOMU WYKSZTAŁCENIA W 2015 R.

Stan w dniu 31 XII

COUNCILLORS OF GMINA COUNCILS^a BY SEX, AGE AND EDUCATIONAL LEVEL IN 2015

As of 31 XII

WYSZCZEGÓLNIENIE SPECIFICATION	Ogółem Total	W tym kobiety Of which women	Z liczby ogółem – w wieku Of total number – at age					Z liczby ogółem – z wykształceniem Of total number – with education				
			18–29 lat	30–39	40–49	50–59	60 lat i więcej and more	wyższym tertiary	policeal- nym i średnim post-se- condary and se- condary	zasad- niczym zawo- dowym basic vocatio- nal	gimna- zjalnym i podsta- wowym lower second- ary and primary	
WOJEWÓDZTWO..... VOIVODSHIP	3510	914	187	596	832	1061	834	1348	1337	740	85	
PODREGION (SUBREGION)												
KALISKI.....	773	211	41	115	196	243	178	267	305	187	14	
POWIAT JAROCIŃSKI.....	66	18	3	12	15	18	18	25	29	11	1	
Gminy miejsko-wiejskie: <i>Urban-rural gminas:</i>												
Jarocin.....	21	6	–	4	5	3	9	9	12	–	–	
Żerków.....	15	6	1	4	2	5	3	6	5	3	1	
Gminy wiejskie: <i>Rural gminas:</i>												
Jaraczewo.....	15	3	1	2	3	5	4	5	5	5	–	
Kotlin.....	15	3	1	2	5	5	2	5	7	3	–	
POWIAT KALISKI.....	165	39	6	22	54	53	30	32	61	67	5	
Gmina miejsko-wiejska: <i>Urban-rural gmina:</i>												
Stawiszyn.....	15	7	2	3	3	4	3	5	6	4	–	
Gminy wiejskie: <i>Rural gminas:</i>												
Blizanów.....	15	2	–	3	4	6	2	3	7	4	1	
Brzeziny.....	15	3	–	–	7	6	2	4	5	6	–	
Ceków-Kolonia.....	15	7	–	4	4	2	5	4	7	4	–	
Godziesze Wielkie.....	15	3	1	–	5	7	2	–	5	9	1	
Kozminek.....	15	3	2	3	2	5	3	4	5	6	–	
Lisków.....	15	4	–	–	5	4	6	1	4	10	–	
Mycielin.....	15	4	–	1	5	6	3	–	6	8	1	
Opatówek.....	15	2	1	3	6	4	1	7	3	4	1	
Szczytniki.....	15	3	–	1	7	5	2	2	6	7	–	
Żelazków.....	15	1	–	4	6	4	1	2	7	5	1	
POWIAT KĘPIŃSKI.....	111	26	8	18	27	41	17	37	49	24	1	
Gmina miejsko-wiejska: <i>Urban-rural gmina:</i>												
Kępno.....	21	6	1	3	5	7	5	11	7	3	–	
Gminy wiejskie: <i>Rural gminas:</i>												
Baranów.....	15	5	1	2	4	5	3	6	6	3	–	
Bralin.....	15	3	2	3	5	4	1	7	6	2	–	
Łęka Opatowska.....	15	1	1	5	2	5	2	3	9	3	–	
Perzów.....	15	5	2	2	4	6	1	4	4	7	–	
Rychtal.....	15	3	–	3	1	9	2	4	6	4	1	
Trzcinica.....	15	3	1	–	6	5	3	2	11	2	–	
POWIAT KROTOSZYŃSKI....	96	22	7	16	21	30	22	40	30	26	–	
Gmina miejska: <i>Urban gmina:</i>												
Sulmierzyce.....	15	3	2	4	4	4	1	6	5	4	–	

^a Bez radnych rad miast w miastach na prawach powiatu.^a Excluding councillors of city councils in cities with powiat status.

TABL. 2 (12). RADNI RAD GMIN^a WEDŁUG PŁCI, WIEKU I POZIOMU WYKSZTAŁCENIA W 2015 R. (cd.)
Stan w dniu 31 XII
COUNCILLORS OF GMINA COUNCILS^a BY SEX, AGE AND EDUCATIONAL LEVEL IN 2015 (cont.)
As of 31 XII

WYSZCZEGÓLNIENIE SPECIFICATION	Ogółem Total	W tym kobiety Of which women	Z liczby ogółem – w wieku Of total number – at age					Z liczby ogółem – z wykształceniem Of total number – with education				
			18–29 lat	30–39	40–49	50–59	60 lat i więcej and more	wyższym tertiary	policeal- nym i średnim post-se- condary and se- condary	zasad- niczym zawo- dowym basic vocatio- nal	gimna- zjalnym i podsta- wowym lower second- ary and primary	
PODREGION (SUBREGION)												
KALISKI (cd., cont.)												
POWIAT KROTOSZYŃSKI (dok., cont.)												
Gminy miejsko-wiejskie: Urban-rural gminas:												
Kobylin	15	2	1	3	2	5	4	2	6	7	–	
Kozmin Wielkopolski	15	1	1	4	3	5	2	8	4	3	–	
Krotoszyn	21	6	1	2	5	6	7	13	6	2	–	
Zduny	15	8	–	2	2	6	5	7	6	2	–	
Gmina wiejska: Rural gmina:												
Rozdrażew	15	2	2	1	5	4	3	4	3	8	–	
POWIAT OSTROWSKI	128	39	7	12	25	41	43	58	49	20	1	
Gmina miejska: Urban gmina:												
Ostrów Wielkopolski	23	7	2	4	5	4	8	16	7	–	–	
Gminy miejsko-wiejskie: Urban-rural gminas:												
Nowe Skalmierzyce	15	3	–	1	3	5	6	7	6	2	–	
Odolanów	15	6	1	1	3	5	5	7	8	–	–	
Raszków	15	6	–	3	1	6	5	6	5	3	1	
Gminy wiejskie: Rural gminas:												
Ostrów Wielkopolski	15	5	–	–	4	3	8	5	4	6	–	
Przygodzice	15	5	–	1	4	5	5	7	6	2	–	
Sieroszewice	15	5	3	–	4	4	4	5	7	3	–	
Sośnie	15	2	1	2	1	9	2	5	6	4	–	
POWIAT OSTRZESZOWSKI	111	32	8	20	26	28	29	38	48	22	3	
Gminy miejsko-wiejskie: Urban-rural gminas:												
Grabów nad Prosną	15	7	–	–	4	6	5	7	7	1	–	
Mikstat	15	5	1	5	5	2	2	5	6	4	–	
Ostrzeszów	21	2	1	3	3	7	7	12	8	1	–	
Gminy wiejskie: Rural gminas:												
Czajków	15	5	1	3	6	1	4	2	8	3	2	
Doruchów	15	6	2	2	5	–	6	2	7	5	1	
Kobyła Góra	15	3	1	3	1	7	3	5	6	4	–	
Kraszewice	15	4	2	4	2	5	2	5	6	4	–	
POWIAT PLESZEWSKI	96	35	2	15	28	32	19	37	39	17	3	
Gminy miejsko-wiejskie: Urban-rural gminas:												
Chocz	15	9	–	2	6	5	2	6	8	1	–	
Dobrzyca	15	4	–	2	3	7	3	6	5	2	2	
Pleszew	21	7	–	5	3	9	4	13	7	1	–	

^a Bez radnych rad miast w miastach na prawach powiatu.

^a Excluding councillors of city councils in cities with powiat status.

TABL. 2 (12). RADNI RAD GMIN^a WEDŁUG PŁCI, WIEKU I POZIOMU WYKSZTAŁCENIA W 2015 R. (cd.)
Stan w dniu 31 XII
COUNCILLORS OF GMINA COUNCILS^a BY SEX, AGE AND EDUCATIONAL LEVEL IN 2015 (cont.)
As of 31 XII

WYSZCZEGÓLNIENIE SPECIFICATION	Ogółem Total	W tym kobiety Of which women	Z liczby ogółem – w wieku Of total number – at age					Z liczby ogółem – z wykształceniem Of total number – with education				
			18–29 lat	30–39	40–49	50–59	60 lat i więcej and more	wyższym tertiary	policeal- nym i średnim post-se- condary and se- condary	zasad- niczym zawo- dowym basic vocatio- nal	gimna- zjalnym i podsta- wowym lower second- ary and primary	
PODREGION (SUBREGION)												
KALISKI (dok., cont.)												
POWIAT PLESZEWSKI (dok., cont.)												
Gminy wiejskie: Rural gminas:												
Czermin.....	15	8	–	4	8	2	1	3	6	6	–	
Gizalki.....	15	5	1	1	4	5	4	5	5	4	1	
Gołuchów.....	15	2	1	1	4	4	5	4	8	3	–	
PODREGION (SUBREGION)												
KONIŃSKI.....	880	228	44	145	205	282	204	295	333	215	37	
POWIAT GNIEŹNIEŃSKI.....	158	41	11	19	29	59	40	57	57	40	4	
Gmina miejska: Urban gmina:												
Gniezno.....	23	5	2	2	5	8	6	16	7	–	–	
Gminy miejsko-wiejskie: Urban-rural gminas:												
Czerniejewo.....	15	4	1	2	3	6	3	5	7	3	–	
Klecko.....	15	4	–	3	3	4	5	5	5	5	–	
Trzemeszno.....	15	4	3	4	–	4	4	6	9	–	–	
Witkowo.....	15	2	2	2	–	6	5	3	9	3	–	
Gminy wiejskie: Rural gminas:												
Gniezno.....	15	4	–	3	2	4	6	6	2	7	–	
Kiszkowo.....	15	6	–	1	2	6	6	4	4	5	2	
Łubowo.....	15	5	2	–	2	8	3	4	4	5	2	
Mieleszyn.....	15	2	1	1	6	5	2	4	4	7	–	
Niechanowo.....	15	5	–	1	6	8	–	4	6	5	–	
POWIAT KOLSKI.....	171	45	6	24	33	54	54	49	64	37	21	
Gmina miejska: Urban gmina:												
Koło.....	21	10	1	3	4	6	7	15	6	–	–	
Gminy miejsko-wiejskie: Urban-rural gminas:												
Dąbie.....	15	2	1	4	2	5	3	6	3	4	2	
Kłodawa.....	15	5	–	1	4	6	4	3	4	8	–	
Przedecz.....	15	3	–	5	5	2	3	6	2	3	4	
Gminy wiejskie: Rural gminas:												
Babiał.....	15	2	–	–	5	5	5	2	7	5	1	
Chodów.....	15	5	–	–	3	5	7	–	9	3	3	
Grzegorzew.....	15	2	2	3	3	6	1	7	7	1	–	
Koło.....	15	3	–	1	3	7	4	2	11	1	1	

^a Bez radnych rad miast w miastach na prawach powiatu.

^a Excluding councillors of city councils in cities with powiat status.

TABL. 2 (12). RADNI RAD GMIN^a WEDŁUG PŁCI, WIEKU I POZIOMU WYKSZTAŁCENIA W 2015 R. (cd.)
Stan w dniu 31 XII
COUNCILLORS OF GMINA COUNCILS^a BY SEX, AGE AND EDUCATIONAL LEVEL IN 2015 (cont.)
As of 31 XII

WYSZCZEGÓLNIENIE SPECIFICATION	Ogółem Total	W tym kobiety Of which women	Z liczby ogółem – w wieku Of total number – at age					Z liczby ogółem – z wykształceniem Of total number – with education				
			18–29 lat	30–39	40–49	50–59	60 lat i więcej and more	wyższym tertiary	policeal- nym i średnim post-se- condary and se- condary	zasad- niczym zawo- dowym basic vocatio- nal	gimna- zjalnym i podsta- wowym lower second- ary and primary	
PODREGION (SUBREGION) KONIŃSKI (cd., cont.)												
POWIAT KOLSKI (dok., cont.)												
Gminy wiejskie (dok.): Rural gminas (cont.):												
Kościelec.....	15	4	1	2	1	3	8	1	5	4	5	
Olszówka	15	6	–	2	–	6	7	1	6	5	3	
Osiek Mały	15	3	1	3	3	3	5	6	4	3	2	
POWIAT KONIŃSKI.....	210	50	11	37	49	72	41	61	93	52	4	
Gminy miejsko-wiejskie: Urban-rural gminas:												
Golina.....	15	4	–	1	4	4	6	4	6	5	–	
Kleczew.....	15	2	–	2	4	7	2	7	7	–	1	
Rychwał	15	5	–	1	7	5	2	3	7	4	1	
Sompolno.....	15	2	1	2	3	6	3	2	7	5	1	
Ślesin	15	3	1	6	1	6	1	6	6	3	–	
Gminy wiejskie: Rural gminas:												
Grodzic.....	15	2	5	3	3	2	2	8	2	5	–	
Kazimierz Biskupi.....	15	6	1	4	4	5	1	4	10	1	–	
Kramsk.....	15	5	–	1	3	7	4	2	9	4	–	
Krzymów	15	6	1	4	4	4	2	7	6	2	–	
Rzgów	15	3	1	6	1	6	1	5	7	3	–	
Skulsk	15	5	1	3	4	5	2	5	7	3	–	
Stare Miasto.....	15	2	–	2	4	6	3	6	7	2	–	
Wierzbinek	15	1	–	–	3	5	7	–	5	10	–	
Wilczyn.....	15	4	–	2	4	4	5	2	7	5	1	
POWIAT SŁUPECKI.....	120	43	7	22	27	34	30	50	38	29	3	
Gmina miejska: Urban gmina:												
Słupca.....	15	4	–	3	1	4	7	10	4	1	–	
Gmina miejsko-wiejska: Urban-rural gmina:												
Zagórów	15	3	–	6	3	3	3	7	2	6	–	
Gminy wiejskie: Rural gminas:												
Lądek	15	7	1	2	4	5	3	6	3	6	–	
Orchowo.....	15	5	–	–	2	6	7	1	8	3	3	
Ostrowite.....	15	7	1	4	5	2	3	3	6	6	–	
Powidz	15	5	4	1	1	5	4	10	5	–	–	
Słupca.....	15	5	1	3	6	3	2	3	9	3	–	
Strzałkowo	15	7	–	3	5	6	1	10	1	4	–	
POWIAT TURECKI.....	140	32	5	27	49	38	21	42	54	40	4	
Gmina miejska: Urban gmina:												
Turek.....	21	4	–	4	8	4	5	14	7	–	–	

^a Bez radnych rad miast w miastach na prawach powiatu.

^a Excluding councillors of city councils in cities with powiat status.

TABL. 2 (12). RADNI RAD GMIN^a WEDŁUG PŁCI, WIEKU I POZIOMU WYKSZTAŁCENIA W 2015 R. (cd.)
Stan w dniu 31 XII
COUNCILLORS OF GMINA COUNCILS^a BY SEX, AGE AND EDUCATIONAL LEVEL IN 2015 (cont.)
As of 31 XII

WYSZCZEGÓLNIENIE SPECIFICATION	Ogółem Total	W tym kobiety Of which women	Z liczby ogółem – w wieku Of total number – at age					Z liczby ogółem – z wykształceniem Of total number – with education				
			18–29 lat	30–39	40–49	50–59	60 lat i więcej and more	wyższym tertiary	policeal- nym i średnim post-se- condary and se- condary	zasad- niczym zawo- dowym basic vocatio- nal	gimna- zjalnym i podsta- wowym lower second- ary and primary	
PODREGION (SUBREGION) KONIŃSKI (dok., cont.)												
POWIAT TURECKI (dok., cont.)												
Gminy miejsko-wiejskie: Urban-rural gminas:												
Dobra	15	5	1	4	7	2	1	5	5	5	–	
Tuliszków	15	5	–	3	4	3	5	4	6	4	1	
Gminy wiejskie: Rural gminas:												
Brudzew	15	3	1	3	3	5	3	4	7	4	–	
Kawęczyn	15	4	1	2	4	7	1	5	5	5	–	
Małanów	14	4	1	1	7	3	2	–	8	6	–	
Przykona	15	2	–	3	8	3	1	1	5	8	1	
Turek	15	2	1	4	3	6	1	5	5	4	1	
Władysławów	15	3	–	3	5	5	2	4	6	4	1	
POWIAT WRZESIŃSKI	81	17	4	16	18	25	18	36	27	17	1	
Gminy miejsko-wiejskie: Urban-rural gminas:												
Miłosław	15	6	2	4	4	3	2	7	7	1	–	
Nekla	15	–	–	4	4	3	4	8	4	3	–	
Pyzdry	15	5	–	4	2	5	4	5	5	5	–	
Września	21	1	1	1	6	9	4	12	7	2	–	
Gmina wiejska: Rural gmina:												
Kołaczkowo	15	5	1	3	2	5	4	4	4	6	1	
PODREGION (SUBREGION) LESZCZYŃSKI	659	161	39	125	148	187	160	260	239	142	18	
POWIAT GOSTYŃSKI	110	24	8	18	22	37	25	44	33	31	2	
Gminy miejsko-wiejskie: Urban-rural gminas:												
Borek Wielkopolski	15	3	1	3	5	5	1	7	6	2	–	
Gostyń	20	1	1	7	3	4	5	13	4	2	1	
Krobia	15	4	2	3	1	7	2	8	4	3	–	
Pogorzela	15	5	–	–	2	10	3	4	3	8	–	
Poniec	15	4	1	2	4	2	6	5	4	5	1	
Gminy wiejskie: Rural gminas:												
Pępowo	15	1	2	1	1	7	4	4	6	5	–	
Piaski	15	6	1	2	6	2	4	3	6	6	–	
POWIAT GRODZISKI	75	19	2	6	19	27	21	27	25	20	3	
Gminy miejsko-wiejskie: Urban-rural gminas:												
Grodzisk Wielkopolski	15	5	–	1	6	4	4	10	4	1	–	
Rakoniewice	15	4	–	3	3	5	4	6	5	3	1	
Wielichowo	15	3	1	–	6	5	3	6	5	3	1	

^a Bez radnych rad miast w miastach na prawach powiatu.

^a Excluding councillors of city councils in cities with powiat status.

TABL. 2 (12). RADNI RAD GMIN^a WEDŁUG PŁCI, WIEKU I POZIOMU WYKSZTAŁCENIA W 2015 R. (cd.)
Stan w dniu 31 XII
COUNCILLORS OF GMINA COUNCILS^a BY SEX, AGE AND EDUCATIONAL LEVEL IN 2015 (cont.)
As of 31 XII

WYSZCZEGÓLNIENIE SPECIFICATION	Ogółem Total	W tym kobiety Of which women	Z liczby ogółem – w wieku Of total number – at age					Z liczby ogółem – z wykształceniem Of total number – with education				
			18–29 lat	30–39	40–49	50–59	60 lat i więcej and more	wyższym tertiary	policeal- nym i średnim post-se- condary and se- condary	zasad- niczym zawo- dowym basic vocatio- nal	gimna- zjalnym i podsta- wowym lower second- ary and primary	
PODREGION (SUBREGION) LESZCZYŃSKI (cd., cont.)												
POWIAT GRODZISKI (dok., cont.)												
Gminy wiejskie: Rural gminas:												
Granowo	15	5	–	–	3	8	4	4	5	6	–	
Kamieniec	15	2	1	2	1	5	6	1	6	7	1	
POWIAT KOŚCIAŃSKI.....	81	18	5	13	17	22	24	37	29	12	3	
Gmina miejska: Urban gmina:												
Kościan	21	4	1	3	5	6	6	14	7	–	–	
Gminy miejsko-wiejskie: Urban-rural gminas:												
Czempiń	15	2	1	3	3	3	5	8	5	2	–	
Krzywiń	15	3	1	4	2	3	5	2	6	4	3	
Śmigiel	15	6	1	1	4	6	3	7	6	2	–	
Gmina wiejska: Rural gmina:												
Kościan	15	3	1	2	3	4	5	6	5	4	–	
POWIAT LESZCZYŃSKI	105	31	6	19	20	30	30	35	47	21	2	
Gminy miejsko-wiejskie: Urban-rural gminas:												
Osieczna	15	4	2	4	3	3	3	5	7	3	–	
Rydzyzna	15	1	–	5	1	3	6	5	9	–	1	
Gminy wiejskie: Rural gminas:												
Krzemieniewo	15	4	2	4	2	4	3	6	6	3	–	
Lipno	15	6	–	2	6	3	4	6	8	1	–	
Święciechowa	15	4	–	1	2	5	7	5	5	5	–	
Wijewo	15	4	1	1	3	6	4	3	5	7	–	
Włoszakowice	15	8	1	2	3	6	3	5	7	2	1	
POWIAT MIĘDZYCHODZKI..	60	11	4	19	12	13	12	26	25	5	4	
Gminy miejsko-wiejskie: Urban-rural gminas:												
Międzychód.....	15	2	1	3	3	5	3	9	6	–	–	
Sieraków	15	1	1	6	3	2	3	11	4	–	–	
Gminy wiejskie: Rural gminas:												
Chrzypsko Wielkie	15	1	1	6	4	1	3	4	6	3	2	
Kwilcz.....	15	7	1	4	2	5	3	2	9	2	2	
POWIAT NOWOTOMYSKI	96	21	7	24	27	20	18	42	32	20	2	
Gminy miejsko-wiejskie: Urban-rural gminas:												
Lwówek	15	4	2	3	3	3	4	5	7	2	1	
Nowy Tomyśl.....	21	1	1	8	7	2	3	13	7	1	–	

^a Bez radnych rad miast w miastach na prawach powiatu.

^a Excluding councillors of city councils in cities with powiat status.

TABL. 2 (12). RADNI RAD GMIN^a WEDŁUG PŁCI, WIEKU I POZIOMU WYKSZTAŁCENIA W 2015 R. (cd.)
Stan w dniu 31 XII
COUNCILLORS OF GMINA COUNCILS^a BY SEX, AGE AND EDUCATIONAL LEVEL IN 2015 (cont.)
As of 31 XII

WYSZCZEGÓLNIENIE SPECIFICATION	Ogółem Total	W tym kobiety Of which women	Z liczby ogółem – w wieku Of total number – at age					Z liczby ogółem – z wykształceniem Of total number – with education				
			18–29 lat	30–39	40–49	50–59	60 lat i więcej and more	wyższym tertiary	policeal- nym i średnim post-se- condary and se- condary	zasad- niczym zawo- dowym basic vocatio- nal	gimna- zjalnym i podsta- wowym lower second- ary and primary	
PODREGION (SUBREGION)												
LESZCZYŃSKI (dok., cont.)												
POWIAT NOWOTOMYSKI (dok., cont.)												
Gminy miejsko-wiejskie (dok.): Urban-rural gminas (cont.):												
Opalenica	15	2	2	2	3	6	2	7	6	2	–	
Zbąszyń	15	6	–	3	7	1	4	5	3	7	–	
Gminy wiejskie: Rural gminas:												
Kuślin	15	5	2	3	4	4	2	6	3	5	1	
Miedzichowo	15	3	–	5	3	4	3	6	6	3	–	
POWIAT RAWICKI	81	27	4	16	16	25	20	27	29	23	2	
Gminy miejsko-wiejskie: Urban-rural gminas:												
Bojanowo	15	2	1	2	2	5	5	6	6	2	1	
Jutrosin	15	4	1	5	1	2	6	3	5	7	–	
Miejska Górka	15	4	–	2	1	4	8	3	3	8	1	
Rawicz	21	10	1	4	7	8	1	9	11	1	–	
Gmina wiejska: Rural gmina:												
Pakosław	15	7	1	3	5	6	–	6	4	5	–	
POWIAT WOLSZTYŃSKI	51	10	3	10	15	13	10	22	19	10	–	
Gmina miejsko-wiejska: Urban-rural gmina:												
Wolsztyn	21	1	2	6	5	4	4	10	8	3	–	
Gminy wiejskie: Rural gminas:												
Przemęt	15	6	–	2	6	3	4	4	6	5	–	
Siedlec	15	3	1	2	4	6	2	8	5	2	–	
PODREGION (SUBREGION)												
PILSKI	571	143	29	85	130	168	159	245	218	97	11	
POWIAT CHODZIESKI	75	21	3	14	14	21	23	22	27	25	1	
Gmina miejska: Urban gmina:												
Chodzież	15	6	–	4	3	3	5	9	5	1	–	
Gminy miejsko-wiejskie: Urban-rural gminas:												
Margonin	15	6	–	1	2	7	5	1	9	5	–	
Szamocin	15	4	1	5	4	2	3	4	–	11	–	
Gminy wiejskie: Rural gminas:												
Budzyń	15	1	–	4	3	2	6	4	7	4	–	
Chodzież	15	4	2	–	2	7	4	4	6	4	1	

^a Bez radnych rad miast w miastach na prawach powiatu.

^a Excluding councillors of city councils in cities with powiat status.

TABL. 2 (12). RADNI RAD GMIN^a WEDŁUG PŁCI, WIEKU I POZIOMU WYKSZTAŁCENIA W 2015 R. (cd.)
Stan w dniu 31 XII
COUNCILLORS OF GMINA COUNCILS^a BY SEX, AGE AND EDUCATIONAL LEVEL IN 2015 (cont.)
As of 31 XII

WYSZCZEGÓLNIENIE SPECIFICATION	Ogółem Total	W tym kobiety Of which women	Z liczby ogółem – w wieku Of total number – at age					Z liczby ogółem – z wykształceniem Of total number – with education				
			18–29 lat	30–39	40–49	50–59	60 lat i więcej and more	wyższym tertiary	policeal- nym i średnim post-se- condary and se- condary	zasad- niczym zawo- dowym basic vocatio- nal	gimna- zjalnym i podsta- wowym lower second- ary and primary	
PODREGION (SUBREGION) PILSKI (cd., cont.)												
POWIAT CZARNKOWSKO- TRZCIANECKI.....	126	28	8	14	28	41	35	53	56	15	2	
Gmina miejska: Urban gmina:												
Czarnków	15	4	–	–	6	2	7	10	5	–	–	
Gminy miejsko-wiejskie: Urban-rural gminas:												
Krzyż Wielkopolski	15	4	–	1	2	6	6	5	9	–	1	
Trzcianka.....	21	2	2	4	4	4	7	11	9	1	–	
Wieleń.....	15	4	–	2	4	5	4	6	8	1	–	
Gminy wiejskie: Rural gminas:												
Czarnków	15	3	1	3	3	6	2	6	8	1	–	
Drawsko	15	4	1	1	2	6	5	8	4	3	–	
Lubasz	15	2	2	1	3	5	4	5	6	3	1	
Połajewo	15	5	2	2	4	7	–	2	7	6	–	
POWIAT PILSKI.....	142	32	5	21	34	37	45	73	51	16	2	
Gmina miejska: Urban gmina:												
Piła.....	22	5	–	2	4	6	10	19	3	–	–	
Gminy miejsko-wiejskie: Urban-rural gminas:												
Łobżenica.....	15	2	1	–	4	5	5	3	8	3	1	
Ujście	15	2	–	–	4	3	8	4	8	2	1	
Wyrzysk	15	3	–	–	5	4	6	8	4	3	–	
Wysoka	15	3	–	5	4	3	3	8	5	2	–	
Gminy wiejskie: Rural gminas:												
Białosławie	15	3	–	4	6	1	4	8	5	2	–	
Kaczory	15	5	–	4	–	7	4	8	4	3	–	
Miasteczko Krajeńskie	15	6	3	2	3	3	4	6	9	–	–	
Szydłowo.....	15	3	1	4	4	5	1	9	5	1	–	
POWIAT WĄGROWIECKI.....	110	26	6	14	23	35	32	45	37	24	4	
Gmina miejska: Urban gmina:												
Wągrowiec	20	3	2	2	7	3	6	12	4	4	–	
Gminy miejsko-wiejskie: Urban-rural gminas:												
Golańc	15	2	–	1	–	6	8	3	6	5	1	
Skoki	15	5	1	1	2	8	3	7	5	2	1	
Gminy wiejskie: Rural gminas:												
Damasławek	15	5	–	2	4	6	3	6	8	1	–	
Mieścisko	15	5	1	2	4	3	5	7	5	3	–	
Wapno.....	15	3	1	4	5	3	2	7	2	6	–	
Wągrowiec	15	3	1	2	1	6	5	3	7	3	2	

^a Bez radnych rad miast w miastach na prawach powiatu.

^a Excluding councillors of city councils in cities with powiat status.

TABL. 2 (12). RADNI RAD GMIN^a WEDŁUG PŁCI, WIEKU I POZIOMU WYKSZTAŁCENIA W 2015 R. (cd.)
Stan w dniu 31 XII
COUNCILLORS OF GMINA COUNCILS^a BY SEX, AGE AND EDUCATIONAL LEVEL IN 2015 (cont.)
As of 31 XII

WYSZCZEGÓLNIENIE SPECIFICATION	Ogółem Total	W tym kobiety Of which women	Z liczby ogółem – w wieku Of total number – at age					Z liczby ogółem – z wykształceniem Of total number – with education				
			18–29 lat	30–39	40–49	50–59	60 lat i więcej and more	wyższym tertiary	policeal- nym i średnim post-se- condary and se- condary	zasad- niczym zawo- dowym basic vocatio- nal	gimna- zjalnym i podsta- wowym lower second- ary and primary	
PODREGION (SUBREGION)												
PILSKI (dok., cont.)												
POWIAT ŻŁOTOWSKI.....	118	36	7	22	31	34	24	52	47	17	2	
Gmina miejska:												
Urban gmina:												
Żłotów	15	4	–	2	6	2	5	10	4	1	–	
Gminy miejsko-wiejskie:												
Urban-rural gminas:												
Jastrowie	15	5	1	4	2	5	3	8	6	1	–	
Krajenka	15	4	1	5	3	6	–	8	4	3	–	
Okonek	15	6	–	1	6	6	2	4	9	2	–	
Gminy wiejskie:												
Rural gminas:												
Lipka	15	7	2	3	4	1	5	6	8	1	–	
Tarnówka	14	3	1	3	4	3	3	6	5	3	–	
Zakrzewo	14	3	1	1	1	6	5	6	4	3	1	
Żłotów	15	4	1	3	5	5	1	4	7	3	1	
PODREGION (SUBREGION)												
POZNAŃSKI	627	171	34	126	153	181	133	281	242	99	5	
POWIAT OBORNICKI.....	51	14	1	19	11	13	7	24	18	9	–	
Gminy miejsko-wiejskie:												
Urban-rural gminas:												
Oborniki	21	6	–	7	4	6	4	12	7	2	–	
Rogoźno	15	3	–	4	5	4	2	8	6	1	–	
Gmina wiejska:												
Rural gmina:												
Ryczywół	15	5	1	8	2	3	1	4	5	6	–	
POWIAT POZNAŃSKI	303	95	20	66	73	70	74	167	98	37	1	
Gminy miejskie:												
Urban gminas:												
Luboń	21	6	1	6	7	6	1	15	5	1	–	
Puszczykowo	15	7	2	2	4	4	3	13	2	–	–	
Gminy miejsko-wiejskie:												
Urban-rural gminas:												
Buk	15	5	–	1	5	6	3	9	4	1	1	
Kostrzyn	15	–	2	6	5	1	1	6	6	3	–	
Kórnik	21	10	1	6	3	4	7	10	9	2	–	
Mosina	21	6	1	4	5	7	4	9	8	4	–	
Murwana Goślina	15	4	–	4	4	3	4	7	6	2	–	
Pobiedziska	15	3	1	2	1	5	6	8	6	1	–	
Stęszew	15	5	1	1	5	2	6	2	10	3	–	
Swarzędz	21	7	3	6	2	5	5	17	3	1	–	
Gminy wiejskie:												
Rural gminas:												
Czerwonak	21	10	–	5	9	2	5	11	9	1	–	
Dopiewo	21	4	1	7	1	6	6	12	4	5	–	

^a Bez radnych rad miast w miastach na prawach powiatu.

^a Excluding councillors of city councils in cities with powiat status.

TABL. 2 (12). RADNI RAD GMIN^a WEDŁUG PŁCI, WIEKU I POZIOMU WYKSZTAŁCENIA W 2015 R. (dok.)
Stan w dniu 31 XII
COUNCILLORS OF GMINA COUNCILS^a BY SEX, AGE AND EDUCATIONAL LEVEL IN 2015 (cont.)
As of 31 XII

WYSZCZEGÓLNIENIE SPECIFICATION	Ogółem Total	W tym kobiety Of which women	Z liczby ogółem – w wieku Of total number – at age					Z liczby ogółem – z wykształceniem Of total number – with education				
			18–29 lat	30–39	40–49	50–59	60 lat i więcej and more	wyższym tertiary	policeal- nym i średnim post-se- condary and se- condary	zasad- niczym zawo- dowym basic vocatio- nal	gimna- zjalnym i podsta- wowym lower second- ary and primary	
PODREGION (SUBREGION) POZNAŃSKI (dok., cont.)												
POWIAT POZNAŃSKI (dok., cont.)												
Gminy wiejskie (dok.): Rural gminas (cont.):												
Kleszczewo	15	3	3	4	3	4	1	7	4	4	–	
Komorniki	21	8	1	3	10	3	4	13	6	2	–	
Rokietnica	15	5	–	4	3	1	7	9	5	1	–	
Suchy Las	15	3	–	2	3	9	1	6	7	2	–	
Tarnowo Podgórne.....	21	9	3	3	3	2	10	13	4	4	–	
POWIAT SZAMOTULSKI	126	28	4	23	32	41	26	40	58	25	3	
Gmina miejska: Urban gmina:												
Obrzycko.....	15	7	1	8	2	2	2	7	6	2	–	
Gminy miejsko-wiejskie: Urban-rural gminas:												
Ostroróg	15	2	–	4	4	5	2	1	8	4	2	
Pniewy	15	2	2	1	3	6	3	5	9	1	–	
Szamotuly	21	7	–	1	8	4	8	10	10	1	–	
Wronki.....	15	–	–	5	3	6	1	5	9	1	–	
Gminy wiejskie: Rural gminas:												
Duszniki	15	4	1	2	6	4	2	5	6	4	–	
Każmierz.....	15	3	–	1	2	8	4	6	2	6	1	
Obrzycko.....	15	3	–	1	4	6	4	1	8	6	–	
POWIAT ŚREDZKI	81	20	5	12	18	38	8	25	39	16	1	
Gmina miejsko-wiejska: Urban-rural gmina:												
Środa Wielkopolska	21	4	4	3	5	9	–	8	11	2	–	
Gminy wiejskie: Rural gminas:												
Dominowo.....	15	4	–	3	3	8	1	5	6	3	1	
Krzykosy	15	3	–	2	4	6	3	3	6	6	–	
Nowe Miasto nad Wartą.....	15	4	–	2	3	8	2	2	9	4	–	
Zaniemyśl.....	15	5	1	2	3	7	2	7	7	1	–	
POWIAT ŚREMSKI.....	66	14	4	6	19	19	18	25	29	12	–	
Gminy miejsko-wiejskie: Urban-rural gminas:												
Dolsk	15	5	1	1	4	3	6	2	9	4	–	
Książ Wielkopolski	15	4	1	1	9	2	2	4	11	–	–	
Śrem	21	4	2	2	3	9	5	12	6	3	–	
Gmina wiejska: Rural gmina:												
Brodnica.....	15	1	–	2	3	5	5	7	3	5	–	

^a Bez radnych rad miast w miastach na prawach powiatu.

^a Excluding councillors of city councils in cities with powiat status.

TABL. 3 (13). RADNI RAD POWIATÓW I RAD MIAST W MIASTACH NA PRAWACH POWIATU WEDŁUG PŁCI, WIEKU I POZIOMU WYKSZTAŁCENIA W 2015 R.
Stan w dniu 31 XII
COUNCILLORS OF POWIAT COUNCILS AND CITY COUNCILS IN CITIES WITH POWIAT STATUS BY SEX, AGE AND EDUCATIONAL LEVEL IN 2015
As of 31 XII

WYSZCZEGÓLNIENIE SPECIFICATION	Ogółem Total	W tym kobiety Of which women	Z liczby ogółem – w wieku Of total number – at age					Z liczby ogółem – – z wykształceniem Of total number – with education		
			18–29 lat	30–39	40–49	50–59	60 lat i więcej and more	wyższym tertiary	policeal- nym i średnim post-se- condary and se- condary	zasad- niczym zawodo- wym basic vocational
WOJEWÓDZTWO.....	723	143	24	98	126	237	238	530	165	25
VOIVODSHIP										
Podregion (Subregion)										
kaliski.....	166	34	7	19	33	59	48	124	35	7
Powiaty: Powiats:										
jarociński.....	19	2	2	2	1	6	8	14	5	–
kaliski.....	21	6	1	3	7	5	5	14	5	2
kępiński.....	17	3	–	–	3	10	4	10	5	2
krotoszyński.....	19	3	–	1	5	8	5	15	3	1
ostrowski.....	29	9	1	3	4	13	8	25	4	–
ostrzeszowski.....	17	3	2	1	1	5	8	11	6	–
pleszewski.....	19	3	–	3	5	6	5	14	4	1
Miasto na prawach powiatu: City with powiat status:										
Kalisz.....	25	5	1	6	7	6	5	21	3	1
Podregion (Subregion)										
koniński.....	153	33	2	20	34	44	53	101	45	5
Powiaty: Powiats:										
gnieźnieński.....	27	5	–	4	6	10	7	22	4	1
kolski.....	21	6	–	2	4	6	9	12	7	1
koniński.....	25	5	–	3	4	11	7	13	12	–
śłupecki.....	17	5	–	5	6	1	5	12	5	–
turecki.....	21	6	–	2	7	6	6	13	7	1
wrzesiński.....	19	3	–	1	1	7	10	13	4	2
Miasto na prawach powiatu: City with powiat status:										
Konin.....	23	3	2	3	6	3	9	16	6	–
Podregion (Subregion)										
leszczyński.....	165	24	3	25	24	49	64	111	40	13
Powiaty: Powiats:										
gostyński.....	19	2	–	5	2	8	4	8	7	4
grodziski.....	17	3	2	–	3	5	7	12	4	1
kościąński.....	19	2	–	–	1	8	10	14	4	1

TABL. 3 (13). RADNI RAD POWIATÓW I RAD MIAST W MIASTACH NA PRAWACH POWIATU WEDŁUG PŁCI, WIEKU I POZIOMU WYKSZTAŁCENIA W 2015 R. (dok.)
 Stan w dniu 31 XII
 COUNCILLORS OF POWIAT COUNCILS AND CITY COUNCILS IN CITIES WITH POWIAT STATUS BY SEX, AGE AND EDUCATIONAL LEVEL IN 2015 (cont.)
 As of 31 XII

WYSZCZEGÓLNIENIE SPECIFICATION	Ogółem Total	W tym kobiety Of which women	Z liczby ogółem – w wieku Of total number – at age					Z liczby ogółem – – z wykształceniem Of total number – with education		
			18–29 lat	30–39	40–49	50–59	60 lat i więcej and more	wyższym tertiary	policeal- nym i średnim post-se- condary and se- condary	zasad- niczym zawodo- wym basic vocational
Podregion (Subregion)										
leszczyński (dok., cont.)										
Powiaty (dok.):										
<i>Powiats (cont.):</i>										
leszczyński.....	17	5	–	3	2	4	8	11	4	2
międzychodzki.....	15	3	1	3	2	4	5	10	3	1
nowotomyski.....	19	3	–	2	4	6	7	15	3	1
rawicki.....	19	–	–	5	1	4	9	13	5	1
wolsztyński.....	17	1	–	3	4	6	4	11	4	2
Miasto na prawach powiatu:										
<i>City with powiat status:</i>										
Leszno.....	23	5	–	4	5	4	10	17	6	–
Podregion (Subregion)										
pilski.....	101	20	5	11	15	36	34	80	21	–
Powiaty: <i>Powiats:</i>										
chodzieski.....	17	2	1	2	3	7	4	14	3	–
czarnkowsko-trzcianecki.....	21	5	1	1	3	10	6	20	1	–
pilski.....	25	7	–	6	2	9	8	19	6	–
wągrowiecki.....	19	4	1	1	4	4	9	16	3	–
złotowski.....	19	2	2	1	3	6	7	11	8	–
Podregion (Subregion)										
poznański.....	101	18	1	9	17	37	37	77	24	–
Powiaty: <i>Powiats:</i>										
obornicki.....	17	2	–	1	3	7	6	14	3	–
poznański.....	29	6	–	1	3	10	15	21	8	–
szamotulski.....	21	2	–	2	4	6	9	13	8	–
średzki.....	17	5	–	2	3	9	3	14	3	–
śremski.....	17	3	1	3	4	5	4	15	2	–
Podregion (Subregion)										
m. Poznań.....	37	14	6	14	3	12	2	37	–	–
Miasto na prawach powiatu:										
<i>City with powiat status:</i>										
Poznań.....	37	14	6	14	3	12	2	37	–	–

DZIAŁ III
BEZPIECZEŃSTWO PUBLICZNE

Uwagi ogólne

1. Dane o przestępstwach stwierdzonych podano według klasyfikacji Kodeksu karnego z 1997 r., obowiązującego od 1 IX 1998 r. (ustawa z dnia 6 VI 1997 r., tekst jednolity Dz. U. z 2016 r. poz. 1137), Kodeksu karnego skarbowego obowiązującego od 17 X 1999 r. (ustawa z dnia 10 IX 1999 r., tekst jednolity Dz. U. z 2013 r. poz. 186 z późn. zm.) lub innych ustaw szczególnych.

2. **Przestępstwo stwierdzone** jest to zdarzenie, co do którego w zakończonym postępowaniu przygotowawczym potwierdzono, że jest przestępstwem. Przestępstwo – zgodnie z Kodeksem karnym z 1997 r. – jest to zbrodnia lub występki ścigany z oskarżenia publicznego lub z oskarżenia prywatnego, zgodnie z Kodeksem karnym skarbowym – jest to przestępstwo skarbowe.

Przestępstwo stwierdzone w zakończonym postępowaniu przygotowawczym, w którym ustalono przynajmniej jednego podejrzanego, jest to **przestępstwo wykryte**.

Dane o przestępstwach stwierdzonych od 2014 r. nie obejmują czynów karalnych popełnionych przez nieletnich. Zgodnie z obowiązującą metodologią stwierdzenie popełnienia czynów karalnych przez nieletnich dokonywane jest w postępowaniu sądowym po uprzednim przekazaniu przez Policję akt w sprawach nieletnich do sądu rodzinnego.

Informacje o przestępstwach stwierdzonych i wskaźnikach wykrywalności sprawców przestępstw pochodzą z policyjnych systemów informacyjnych.

3. **Wskaźnik wykrywalności sprawców przestępstw** jest to stosunek liczby przestępstw wykrytych w danym roku (łącznie z wykrytymi po podjęciu z umorzenia) do liczby przestępstw stwierdzonych w danym roku, powiększonej o liczbę przestępstw stwierdzonych w podjętych postępowaniach, a umorzonych w latach poprzednich z powodu niewykrycia sprawców.

CHAPTER III
PUBLIC SAFETY

General notes

1. Data concerning ascertained crimes are given according to the classification of the Criminal Code of 1997, valid since 1 IX 1998 (the law dated 6 VI 1997, uniform text Journal of Laws 2016 item 1137), the Penal Fiscal Code valid since 17 X 1999 (the law dated 10 IX 1999, uniform text Journal of Laws 2013 item 186 with later amendments) or other specific laws.

2. An **ascertained crime** is an event, which after the completion of preparatory proceedings was confirmed as a crime. In connection with the Criminal Code of 1997 crime is a felony or misdemeanour prosecuted upon by public accusation or private accusation, in connection with the Penal Fiscal Code – is a fiscal offence.

An ascertained crime in completed preparatory proceeding, in which at least one suspect was found is a **detected crime**.

Data about ascertained crimes since 2014 do not include punishable acts committed by juveniles. In accordance with the existing methodology, the specification of the number of juveniles committing punishable acts takes place during court proceedings after the Police provides records in juvenile cases to the family court.

Information regarding ascertained crimes and rates of detectability of delinquents in ascertained crimes come from police information systems.

3. The **rate of detectability of delinquents** is the relation of the number of detected crimes in a given year (including those detected after resumption following discontinuance) to the total number of crimes ascertained in a given year, plus the number of crimes recorded in commenced proceedings and discontinued in previous years due to undetected delinquents.

Uwaga do tablic 1 i 2

Dane nie obejmują czynów karalnych popełnionych przez nieletnich; patrz uwagi ogólne, ust. 2 na str. 102.

Note to tables 1 and 2

Data do not include punishable acts committed by juveniles; see general notes, item 2 on page 102.

TABL. 1 (14). PRZESTĘPSTWA STWIERDZONE PRZEZ POLICJĘ W ZAKOŃCZONYCH POSTĘPOWANIACH PRZYGOTOWAWCZYCH W 2015 R.
ASCERTAINED CRIMES BY THE POLICE IN COMPLETED PREPARATORY PROCEEDINGS IN 2015

WYSZCZEGÓLNIENIE SPECIFICATION	Ogółem Grand total	W tym przestępstwa Of which crimes			Z liczby ogółem przestępstwa Of grand total crimes			
		o charakterze kryminalnym criminal	o charakterze gospodarczym economic	drogowe traffic	przeciwko życiu i zdrowiu against life and health	przeciwko bezpieczeństwu po- wszechnemu i bezpieczeń- stwu w komu- nikacji against public safety and safety in transport	przeciwko mieniu against property	w tym kradzież samochodów of which automobile theft
WOJEWÓDZTWO.....	68804	42961	16071	6716	1143	7319	37581	1527
VOIVODSHIP								
Podregion (Subregion)								
kaliski.....	13000	6300	4446	1501	141	1635	7263	114
Powiaty: Powiats:								
jarociński.....	1061	712	174	143	15	145	433	13
kaliski.....	806	392	68	180	9	207	278	6
kępiński.....	997	649	107	180	20	196	432	4
krotoszyński.....	1176	685	253	138	22	147	488	13
ostrowski.....	4356	1531	2271	348	38	387	2967	48
ostrzeszowski.....	891	423	198	189	7	193	362	4
pleszewski.....	973	478	296	162	9	169	270	11
Miasto na prawach powiatu: City with powiat status:								
Kalisz.....	2740	1430	1079	161	21	191	2033	15
Podregion (Subregion)								
koniński.....	9926	6188	1629	1478	222	1607	4519	109
Powiaty: Powiats:								
gnieźniński.....	2203	1465	379	248	64	268	1106	28
kolski.....	1402	701	303	229	19	234	669	12
koniński.....	1756	1043	189	396	46	432	688	11
słupecki.....	567	316	70	126	22	151	190	13
turecki.....	1400	800	335	201	17	209	519	7
wrzesiński.....	1012	706	119	145	24	154	534	16
Miasto na prawach powiatu: City with powiat status:								
Konin.....	1586	1157	234	133	30	159	813	22
Podregion (Subregion)								
leszczyński.....	8877	4922	2461	1008	139	1100	3840	111
Powiaty: Powiats:								
gostyński.....	1016	640	200	112	12	133	467	3
grodziski.....	696	394	196	71	10	78	326	27
kościański.....	1195	578	417	121	14	128	535	15

TABL. 1 (14). PRZESTĘPSTWA STWIERDZONE PRZEZ POLICJĘ W ZAKOŃCZONYCH POSTĘPOWANIACH PRZYGOTOWAWCZYCH
W 2015 R. (dok.)
ASCERTAINED CRIMES BY THE POLICE IN COMPLETED PREPARATORY PROCEEDINGS IN 2015 (cont.)

WYSZCZEGÓLNIENIE SPECIFICATION	Ogółem Grand total	W tym przestępstwa Of which crimes			Z liczby ogółem przestępstwa Of grand total crimes				
		o charakte- rze krymi- nalnym criminal	o charakte- rze gospo- darczym economic	drogowe traffic	przeciwko życiu i zdrowiu against life and health	przeciwko bezpieczeń- stwu po- wszechnemu i bezpieczeń- stwu w ko- munikacji against public safety and safety in transport	przeciwko mieniu against property	razem total	w tym kradzież samochodów of which automobile theft
Podregion (Subregion)									
leszczyński (dok., cont.)									
Powiaty (dok.): Powiats (cont.):									
leszczyński	710	325	224	93	15	100	415	5	
międzychodzki	647	236	327	65	10	70	184	10	
nowotomyski	1064	620	128	237	13	255	443	16	
rawicki	823	475	213	96	18	103	288	4	
wolsztyński	805	452	177	121	19	132	373	16	
Miasto na prawach powiatu: City with powiat status:									
Leszno	1921	1202	579	92	28	101	809	15	
Podregion (Subregion)									
pilski	6802	3748	1751	882	153	945	2866	41	
Powiaty: Powiats:									
chodzieski	734	491	113	84	15	100	309	6	
czarnkowsko-trzcianiecki	967	596	129	177	31	183	383	8	
pilski	2850	1466	956	332	68	359	1187	17	
wągrowiecki	1316	687	383	139	21	151	541	10	
złotowski	935	508	170	150	18	152	446	-	
Podregion (Subregion)									
poznański	10330	6903	1718	1249	184	1356	5124	453	
Powiaty: Powiats:									
obornicki	1350	776	380	148	19	165	718	26	
poznański	5543	4046	633	622	105	680	3330	386	
szamotulski	1832	1122	389	247	23	259	485	16	
średzki	889	619	124	101	23	109	351	16	
śremski	716	340	192	131	14	143	240	9	
Podregion (Subregion)									
m. Poznań	19869	14900	4066	598	304	676	13969	699	
Miasto na prawach powiatu: City with powiat status:									
Poznań	19869	14900	4066	598	304	676	13969	699	

Źródło: dane Komendy Głównej Policji.
Source: data of the National Police Headquarters.

TABL. 2 (15). WSKAŹNIKI WYKRYWALNOŚCI SPRAWCÓW PRZESTĘPSTW STWIERDZONYCH PRZEZ POLICJĘ W 2015 R.
RATES OF DETECTABILITY OF DELINQUENTS IN ASCERTAINED CRIMES BY THE POLICE IN 2015

WYSZCZEGÓLNIENIE SPECIFICATION	Ogółem Total	W tym przestępstw Of which crimes			WYSZCZEGÓLNIENIE SPECIFICATION	Ogółem Total	W tym przestępstw Of which crimes		
		o charak- terze krymi- nalnym criminal	o charak- terze gospo- darczym economic	drogo- wych traffic			o charak- terze krymi- nalnym criminal	o charak- terze gospo- darczym economic	drogo- wych traffic
		w %	in %				w %	in %	
WOJEWÓDZTWO.....	70,3	57,1	88,8	99,1	Podregion (Subregion)				
VOIVODSHIP					leszczyński (dok., cont.)				
Podregion (Subregion)					Powiaty (dok.):				
kaliski.....	82,0	69,2	92,0	99,1	<i>Powiaty (cont.):</i>				
Powiaty: <i>Powiaty:</i>					leszczyński.....	81,2	64,8	93,4	100,0
jarociński.....	82,7	79,3	81,1	98,6	miedzzychodzki.....	88,0	74,4	95,1	100,0
kaliski.....	82,0	66,9	81,4	100,0	nowotomyski.....	85,0	76,8	90,6	99,6
kepiński.....	81,8	75,9	77,3	100,0	rawicki.....	88,5	80,5	99,1	100,0
krotoszyński.....	88,4	81,0	98,0	99,3	wolsztyński.....	77,1	67,2	80,8	100,0
ostrowski.....	86,0	68,7	94,9	98,3	Miasto na prawach powiatu:				
ostrzeszowski.....	81,0	65,6	90,0	98,4	<i>City with powiat status:</i>				
pleszewski.....	86,1	75,3	94,6	100,0	Leszno.....	84,8	79,8	92,4	97,8
Miasto na prawach powiatu:					Podregion (Subregion)				
<i>City with powiat status:</i>					piłski.....	79,1	68,6	87,7	98,9
Kalisz.....	71,9	56,0	88,1	99,4	Powiaty: <i>Powiaty:</i>				
Podregion (Subregion)					chodzieski.....	82,2	77,7	83,2	98,8
koniński.....	76,7	67,8	82,1	99,4	czarnkowsko-trzcianecki.....	81,6	75,6	76,2	100,0
Powiaty: <i>Powiaty:</i>					piłski.....	78,1	63,9	91,6	98,5
gnieźniński.....	70,6	63,1	74,2	99,2	wągrowiecki.....	80,3	70,8	85,9	97,8
kolski.....	85,9	77,6	87,2	99,6	złotowski.....	75,4	62,1	81,8	99,3
koniński.....	83,2	74,8	86,2	99,2	Podregion (Subregion)				
slupecki.....	84,7	78,4	75,7	99,2	poznański.....	71,2	62,1	81,0	99,3
turecki.....	85,1	79,6	86,9	100,0	Powiaty: <i>Powiaty:</i>				
wrzesiński.....	70,0	60,3	82,5	99,3	obornicki.....	81,8	73,4	90,3	99,3
Miasto na prawach powiatu:					poznański.....	60,5	50,9	70,8	99,0
<i>City with powiat status:</i>					szamotulski.....	85,1	79,1	91,5	99,6
Konin.....	64,1	55,1	79,5	99,2	średzki.....	81,8	78,4	79,0	99,0
Podregion (Subregion)					śremski.....	86,2	84,7	76,0	100,0
leszczyński.....	85,5	77,9	92,9	99,5	Podregion (Subregion)				
Powiaty: <i>Powiaty:</i>					m. Poznań.....	49,0	35,5	89,1	97,5
gostyński.....	92,9	89,9	97,0	99,1	Miasto na prawach powiatu:				
grodzki.....	81,5	67,7	99,5	100,0	<i>City with powiat status:</i>				
kościąński.....	88,3	84,0	89,0	99,2	Poznań.....	49,0	35,5	89,1	97,5

Źródło: dane Komendy Głównej Policji.
Source: data of the National Police Headquarters.

DZIAŁ IV LUDNOŚĆ

Uwagi ogólne

1. Tablice działu opracowano na podstawie:
 - 1) bilansów stanu i struktury **ludności** na terenie gminy. Bilanse ludności sporządza się dla okresów międzyspisywanych w oparciu o wyniki ostatniego spisu powszechnego (z wyjątkiem danych dla lat 1999–2001 oraz 2010 r. – patrz ust. 2) przy uwzględnieniu:
 - a) zmian w danym okresie spowodowanych ruchem naturalnym (urodzenia, zgoni) i migracjami ludności (zameldowania i wymeldowania na pobyt stały z innych gmin i z zagranicy), a także przesunięciami adresowymi ludności z tytułu zmian administracyjnych,
 - b) różnicy między liczbą osób zameldowanych na pobyt czasowy ponad 3 miesiące (do 2005 r. – ponad 2 miesiące) na terenie gminy a liczbą osób czasowo nieobecnych (zameldowania i wymeldowania na pobyt czasowy z/do innych gmin);
 - 2) rejestrów Ministerstwa Cyfryzacji – o migracjach wewnętrznych i zagranicznych na pobyt stały;
 - 3) sprawozdawczości gmin – o migracjach wewnętrznych i zagranicznych na pobyt czasowy;
 - 4) sprawozdawczości urzędów stanu cywilnego – o zarejestrowanych małżeństwach, urodzeniach i zgonach;
 - 5) sprawozdawczości sądów – o prawomocnie orzeczonych separacjach i rozwodach.

2. Dane o ludności oraz współczynniki demograficzne, a także przeliczenia na 1 mieszkańca (1000 ludności itp.) opracowano – jeśli nie zaznaczono inaczej – przyjmując jako bazę wyjściową:

- dla lat 2000–2009 – wyniki Narodowego Spisu Powszechnego Ludności i Mieszkań 2002, z tym że dla lat 2000 i 2001 według podziału administracyjnego obowiązującego w dniu 31 XII 2002 r.;
- dla lat 2010–2015 – wyniki Narodowego Spisu Powszechnego Ludności i Mieszkań 2011, z tym że dla 2010 r. według podziału administracyjnego obowiązującego w dniu 31 XII 2011 r.

3. W tablicach o stanie ludności obok tradycyjnych pięcioletnich grup wieku wprowadzono również następujące grupowania:

ekonomiczne grupy wieku:

- wiek przedprodukcyjny – mężczyźni i kobiety w wieku 0–17 lat,
- wiek produkcyjny – mężczyźni w wieku 18–64 lata, kobiety w wieku 18–59 lat:
 - wiek mobilny (18–44 lata mężczyźni i kobiety),
 - wiek niemobilny (45–64 lata mężczyźni i 45–59 lat kobiety),
- wiek poprodukcyjny – mężczyźni w wieku 65 lat i więcej oraz kobiety w wieku 60 lat i więcej.

Przez ludność w wieku nieprodukcyjnym rozumie się ludność w wieku przedprodukcyjnym oraz ludność w wieku poprodukcyjnym;

biologiczne grupy wieku:

- 0–14 lat – dzieci,
- 15–64 lata – dorośli bez osób starszych,
- 65 lat i więcej – osoby starsze;

edukacyjne grupy wieku: 3–6, 7–12, 13–15, 16–18, 19–24 lata.

CHAPTER IV POPULATION

General notes

1. Chapter tables were compiled on the basis of:
 - 1) the balances of the size and structure of the **population** in a gmina. Population balances are compiled for periods between censuses on the basis of the last census (with the exception of data for 1999–2001 and 2010 – see item 2), taking into account:
 - a) changes in a given period connected with vital statistics (births, deaths) and migration of the population (registering and cancelling registration for permanent residence from other gminas and from abroad) as well as address changes of the population due to changes in the administrative division,
 - b) the difference between the number of people registered for temporary stay above 3 months (until 2005 for a period of more than 2 months) in a gmina and the number of people temporary absent (registering and cancelling registration for temporary stay from/to other gminas);

- 2) the registers of the Ministry Digital Affairs on internal and international migration of population for permanent residence;
- 3) documentation of gminas regarding on internal and international migration of population for temporary stay;
- 4) documentation of Civil Status Offices regarding registered marriages, births and deaths;
- 5) documentation of courts – regarding legally valid decisions in actions for separations and divorces.

2. Data about population as well as demographic rates and indicators per capita (per 1000 population etc.) were compiled – unless otherwise stated – on the basis:

- for 2000–2009 – of the results of the Population and Housing Census 2002, for 2000 and 2001 by the administrative division valid as of 31 XII 2002;
- for 2010–2015 – of the results of the Population and Housing Census 2011, for 2010 by the administrative division valid as of 31 XII 2011.

3. In tables on the size of population apart from traditional 5-years age groups, following groupings were added:

economic age groups:

- pre-working age – males and females aged 0–17,
- working age – males, aged 18–64, and females, aged 18–59:
 - mobility age (18–44 males and females),
 - non-mobility age (45–64 males and 45–59 females),
- post-working age – 65 and more for males and 60 and more for females.

Population of non-working age group is understood as population in pre-working age and population in post-working age;

biological age groups:

- 0–14 – children,
- 15–64 – adults excluding elderly people,
- 65 and more – elderly people;

educational age groups: 3–6, 7–12, 13–15, 16–18, 19–24.

4. Dane o ruchu naturalnym ludności w podziale terytorialnym opracowano:

- małżeństwa – według miejsca zameldowania męża przed ślubem (w przypadku, gdy mąż przed ślubem mieszkał za granicą, przyjmuje się miejsce zameldowania żony przed ślubem),
- rozwody – według miejsca zamieszkania osoby wnoszącej powództwo (w przypadku, gdy osoba wnosząca powództwo mieszka za granicą, przyjmuje się miejsce zamieszkania współmałżonka). Nie są uwzględniane przypadki, gdy oboje małżonkowie w momencie wniesienia powództwa zamieszkiwali za granicą,
- urodzenia – według miejsca zameldowania na pobyt stały matki noworodka,
- zgony – według miejsca zameldowania na pobyt stały osoby zmarłej.

Dane o **małżeństwach** uwzględniają związki małżeńskie zawarte w formie przewidzianej prawem w urzędach stanu cywilnego. Na mocy ustawy z dnia 24 VII 1998 r. (Dz. U. Nr 117, poz. 757) w urzędach stanu cywilnego rejestrowane są także małżeństwa podlegające prawu wewnętrznemu Kościoła lub Związku Wyznaniowego zawarte w obecności duchownego. Małżeństwo zawarte w tej formie podlega prawu polskiemu i pociąga za sobą takie same skutki cywilnoprawne, jak małżeństwo zawarte przed kierownikiem urzędu stanu cywilnego.

Przyrost naturalny ludności stanowi różnicę między liczbą urodzeń żywych i zgonów w danym okresie.

Przez **niemowlęta** rozumie się dzieci w wieku poniżej 1 roku.

Dane o urodzeniach i zgonach (w tym zgonach niemowląt) prezentowane są według kryteriów definicji urodzenia i zgonu noworodka rekomendowanej przez Światową Organizację Zdrowia.

Przy opracowywaniu danych o **zgonach według przyczyn** przyjęto wyjątkową przyczynę zgonów. Za przyczynę wyjątkową uważa się chorobę stanowiącą początek okresu chorobowego, który doprowadził do zgonu, lub uraz czy zatrucie, w wyniku którego nastąpił zgon.

5. Dane o migracjach wewnętrznych ludności opracowano na podstawie informacji ewidencyjnych gmin o zameldowaniu osób na pobyt stały. Informacje te nie uwzględniają zmian adresu w obrębie tej samej gminy (miasta), z wyjątkiem gmin miejsko-wiejskich, dla których został zachowany podział na tereny miejskie i wiejskie.

6. Dane o migracjach zagranicznych ludności na pobyt stały opracowano na podstawie informacji ewidencyjnych gmin o zameldowaniu osób przyjeżdżających do Polski na pobyt stały (imigracja) oraz o wymeldowaniach osób wyjeżdżających z Polski za granicę na stałe (emigracja).

7. Napływ ludności obejmuje zameldowania na pobyt stały, odpływ – wymeldowania ze stałego miejsca zamieszkania.

8. Współczynniki dotyczące ruchu naturalnego i migracji ludności w podziale terytorialnym obliczono jako iloraz liczby faktów określonego rodzaju i liczby ludności według stanu w dniu 30 VI; do 2009 r. – ludności zameldowanej na pobyt stały według stanu w dniu 30 VI.

9. Liczbę ludności na 1 km² w przekroju jednostek podziału terytorialnego obliczono, w celu uzyskania dokładniejszego wyniku, na podstawie danych o powierzchni wyrażonej w hektarach.

4. Data regarding the vital statistics according to territorial division were compiled as follows:

- marriages – according to the husband's place of residence before the marriage (in cases when the husband lived abroad before the marriage, the wife's place of residence before the marriage is used),
- divorces – according to the plaintiff's place of residence (in case when person filling petition residing abroad, place of residence of a spouse has been taken). Data exclude divorces in which both spouses were living abroad at the moment of filling petition for divorce,
- births – according to the mother's place of permanent residence,
- deaths – according to the place of permanent residence of the deceased.

The data on **marriages** refers to marriages contracted according to lawful rules at the civil status offices. On the basis of the Law dated 24 VII 1998 (Journal of Laws No. 117, item 757) in the local civil status offices in Poland are registered all marriages, including those based on the internal law of the Churches or the Religious Associations. Marriages contracted (on the basis of canon law marriages) subordinate the civil Polish laws and induce due to the same civil and law consequences as marriages contracted in the local civil status offices.

Natural increase of the population means the difference between the number of live births and deaths in a given period.

Infant is a child under the age of 1.

Data by births and deaths (including infant deaths) is presented according to criteria of the definition of infant births and deaths recommended by the World Health Organization (WHO).

Compiling data on **causes of deaths**, an initial cause of death was assumed. An initial cause of death is defined as a disease that occurred at the beginning of an illness period and led to death or as an injury or poisoning that resulted in death.

5. Data regarding internal migration of the population were compiled on the basis of gmina documentation regarding the registration of people for permanent residence. This information does not include changes of address within the same gmina (town), with the exception of urban-rural gminas for which the division into urban and rural areas has been kept.

6. Data regarding international migration of the population for permanent residence were compiled on the basis of gmina documentation regarding the registration of people arriving to Poland for permanent residence (immigration) as well as deregistration of people leaving Poland for permanent residence abroad (emigration).

7. The inflow of the population includes registrations of arrival for permanent residence, outflow – registrations of departure from permanent residence.

8. Rates concerning vital statistics and migration of the population according to territorial division were calculated as the ratio of the number of defined events to the number of population as of 30 VI; to 2009 – registered for permanent residence as of 30 VI.

9. In order to receive more precise results, the number of population per km² in the breakdown of units of territorial division was calculated on the basis of data concerning an area measured in hectares.

TABL. 1 (16). POWIERZCHNIA I LUDNOŚĆ W 2015 R.

Stan w dniu 31 XII
AREA AND POPULATION IN 2015
As of 31 XII

Lp. No.	WYSZCZEGÓLNIENIE SPECIFICATION	Powierzchnia w km ² Area in km ²	Ludność				
			ogółem grand total	mężczyźni males	kobiety females	w wieku	
						przedprodukcyjnym pre-working	w tym kobiety of which females
1	WOJEWÓDZTWO..... VOIVODSHIP	29826	3475323	1690930	1784393	665584	322759
2	miasta urban areas	1512	1906899	907571	999328	331887	161416
3	wieś rural areas.....	28314	1568424	783359	785065	333697	161343
4	PODREGION (SUBREGION) KALISKI.....	5784	671623	327559	344064	127070	61890
5	POWIAT JAROCIŃSKI	587	71790	35043	36747	14009	6859
	Gminy miejsko-wiejskie: Urban-rural gminas:						
6	Jarocin.....	200	45653	22081	23572	8580	4170
7	w tym miasto..... of which city	15	26366	12636	13730	4662	2267
8	Żerków	170	10437	5249	5188	2113	1013
9	w tym miasto..... of which city	2	2138	1060	1078	432	203
	Gminy wiejskie: Rural gminas:						
10	Jaraczewo.....	133	8346	4059	4287	1770	917
11	Kotlin	84	7354	3654	3700	1546	759
12	POWIAT KALISKI	1160	82838	40752	42086	16118	7930
	Gmina miejsko-wiejska: Urban-rural gmina:						
13	Stawiszyn.....	78	7204	3479	3725	1353	693
14	w tym miasto..... of which city	1	1511	743	768	257	119
	Gminy wiejskie: Rural gminas:						
15	Blizanów.....	158	9818	4794	5024	1911	930
16	Brzeziny	127	5854	2886	2968	1206	599
17	Ceków-Kolonia	88	4817	2381	2436	945	483
18	Godziesze Wielkie.....	105	9269	4599	4670	1887	914
19	Koźminek	89	7553	3780	3773	1465	716
20	Lisków	76	5282	2540	2742	981	498
21	Mycielin	111	4933	2466	2467	930	443
22	Opatówek.....	104	10850	5319	5531	2053	1029
23	Szczytniki	110	7888	3923	3965	1565	754
24	Żelazków	114	9370	4585	4785	1822	871
25	POWIAT KĘPIŃSKI.....	608	56427	28010	28417	11091	5370
	Gmina miejsko-wiejska: Urban-rural gmina:						
26	Kępno.....	124	24657	12048	12609	4620	2229
27	w tym miasto..... of which city	8	14469	6916	7553	2488	1162
	Gminy wiejskie: Rural gminas:						
28	Baranów.....	74	7815	3914	3901	1613	788
29	Bralin	85	6036	3075	2961	1261	585
30	Lęka Opatowska	78	5314	2664	2650	1140	568
31	Perzów	75	3807	1908	1899	733	360
32	Rychtal	97	3893	1957	1936	739	367
33	Trzcinica.....	75	4905	2444	2461	985	473

Population								Lp. No.
aged					na 1 km ² per 1 km ²	na 100 mężczyzn przypada kobiet females per 100 males	w wieku nie- produkcyjnym na 100 osób w wieku produkcyjnym in non-working age per 100 persons at working age	
produkcyjnym working			poprodukcyjnym post-working					
razem total	w tym kobiety of which females	z razem w wieku mobilnym of total at mobility age	razem total	w tym kobiety of which females				
2175703	1028554	1401184	634036	433080	117	105,5	59,7	1
1182398	567031	752904	392614	270881	1253	110,1	61,3	2
993305	461523	648280	241422	162199	55	100,2	57,9	3
418956	196557	265249	125597	85617	116	105,0	60,3	4
44962	21146	28414	12819	8742	122	104,9	59,7	5
28589	13527	17921	8484	5875	228	106,8	59,7	6
16445	7774	10145	5259	3689	1743	108,7	60,3	7
6586	3028	4189	1738	1147	61	98,8	58,5	8
1361	635	871	345	240	990	101,7	57,1	9
5161	2438	3307	1415	932	63	105,6	61,7	10
4626	2153	2997	1182	788	88	101,3	59,0	11
52043	24243	33148	14677	9913	71	103,3	59,2	12
4536	2135	2821	1315	897	92	107,1	58,8	13
922	424	560	332	225	1526	103,4	63,9	14
6270	2969	4076	1637	1125	62	104,8	56,6	15
3592	1668	2313	1056	701	46	102,8	63,0	16
3017	1392	1897	855	561	55	102,3	59,7	17
5870	2713	3787	1512	1043	88	101,5	57,9	18
4811	2205	3081	1277	852	85	99,8	57,0	19
3246	1531	2093	1055	713	70	108,0	62,7	20
3090	1418	1952	913	606	44	100,0	59,6	21
6732	3129	4267	2065	1373	104	104,0	61,2	22
4922	2271	3108	1401	940	71	101,1	60,3	23
5957	2812	3753	1591	1102	82	104,4	57,3	24
35599	16495	22905	9737	6552	93	101,5	58,5	25
15394	7231	9841	4643	3149	199	104,7	60,2	26
8999	4346	5638	2982	2045	1857	109,2	60,8	27
5016	2323	3258	1186	790	105	99,7	55,8	28
3794	1725	2439	981	651	71	96,3	59,1	29
3364	1534	2199	810	548	68	99,5	58,0	30
2449	1120	1571	625	419	51	99,5	55,5	31
2516	1146	1602	638	423	40	98,9	54,7	32
3066	1416	1995	854	572	65	100,7	60,0	33

TABL. 1 (16). POWIERZCHNIA I LUDNOŚĆ W 2015 R. (cd.)
Stan w dniu 31 XII
AREA AND POPULATION IN 2015 (cont.)
As of 31 XII

Lp. No.	WYSZCZEGÓLNIENIE SPECIFICATION	Powierzchnia w km ² Area in km ²	Ludność				
			ogółem grand total	mężczyźni males	kobiety females	w wieku	
						przedprodukcyjnym <i>pre-working</i>	w tym kobiety of which females
	PODREGION (SUBREGION) KALISKI (cd., cont.)						
1	POWIAT KROTOSZYŃSKI....	714	77664	38167	39497	15443	7471
	Gmina miejska: Urban gmina:						
2	Sulmierzyce.....	29	2907	1454	1453	662	305
	Gminy miejsko-wiejskie: Urban-rural gminas:						
3	Kobylin	112	8164	4082	4082	1692	795
4	w tym miasto..... of which city	5	3294	1630	1664	696	307
5	Koźmin Wielkopolski	152	13397	6573	6824	2649	1295
6	w tym miasto..... of which city	6	6608	3196	3412	1156	551
7	Krotoszyn	256	40553	19765	20788	7796	3782
8	w tym miasto..... of which city	23	29129	14031	15098	5313	2608
9	Zduny	85	7452	3715	3737	1512	747
10	w tym miasto..... of which city	6	4561	2234	2327	912	441
	Gmina wiejska: Rural gmina:						
11	Rozdrażew	80	5191	2578	2613	1132	547
12	POWIAT OSTROWSKI	1160	161435	78951	82484	29842	14536
	Gmina miejska: Urban gmina:						
13	Ostrów Wielkopolski	42	72635	34641	37994	12081	5900
	Gminy miejsko-wiejskie: Urban-rural gminas:						
14	Nowe Skalmierzyce.....	125	15264	7573	7691	2937	1439
15	w tym miasto..... of which city	1	4832	2320	2512	868	439
16	Odolanów	136	14446	7213	7233	2919	1428
17	w tym miasto..... of which city	5	5104	2520	2584	996	501
18	Raszków.....	135	11829	5947	5882	2480	1178
19	w tym miasto..... of which city	2	2089	1062	1027	399	190
	Gminy wiejskie: Rural gminas:						
20	Ostrów Wielkopolski	208	18999	9396	9603	3796	1846
21	Przygodzice.....	163	11995	5972	6023	2417	1202
22	Sieroszewice	163	9659	4888	4771	1873	874
23	Sośnie	188	6608	3321	3287	1339	669
24	POWIAT OSTRZESZOWSKI	773	55409	27404	28005	10876	5308
	Gminy miejsko-wiejskie: Urban-rural gminas:						
25	Grabów nad Prosną.....	124	7813	3827	3986	1546	812
26	w tym miasto..... of which city	3	1958	951	1007	377	181

Population								Lp. No.
aged					na 1 km ² per 1 km ²	na 100 mężczyzn przypada kobiet females per 100 males	w wieku nie- produkcyjnym na 100 osób w wieku produkcyjnym in non-working age per 100 persons at working age	
produkcyjnym working			poprodukcyjnym post-working					
razem total	w tym kobiety of which females	z razem w wieku mobilnym of total at mobility age	razem total	w tym kobiety of which females				
48580	22749	30859	13641	9277	109	103,5	59,9	1
1816	854	1204	429	294	99	99,9	60,1	2
5086	2343	3251	1386	944	73	100,0	60,5	3
2053	982	1308	545	375	676	102,1	60,4	4
8246	3867	5211	2502	1662	88	103,8	62,5	5
4094	1942	2504	1358	919	1122	106,8	61,4	6
25394	11968	16025	7363	5038	159	105,2	59,7	7
18243	8652	11350	5573	3838	1292	107,6	59,7	8
4757	2187	3056	1183	803	88	100,6	56,7	9
2939	1377	1901	710	509	736	104,2	55,2	10
3281	1530	2112	778	536	66	101,4	58,2	11
101631	47620	64176	29962	20328	139	104,5	58,8	12
44884	21352	27634	15670	10742	1734	109,7	61,8	13
9777	4519	6266	2550	1733	122	101,6	56,1	14
3077	1453	1935	887	620	3058	108,3	57,0	15
9254	4288	6042	2273	1517	106	100,3	56,1	16
3274	1516	2119	834	567	1072	102,5	55,9	17
7445	3427	4815	1904	1277	88	98,9	58,9	18
1415	654	879	275	183	1019	96,7	47,6	19
12140	5703	7770	3063	2054	91	102,2	56,5	20
7628	3530	4892	1950	1291	73	100,9	57,2	21
6243	2876	3940	1543	1021	59	97,6	54,7	22
4260	1925	2817	1009	693	35	99,0	55,1	23
34804	16156	22199	9729	6541	72	102,2	59,2	24
4899	2283	3108	1368	891	63	104,2	59,5	25
1202	578	761	379	248	759	105,9	62,9	26

TABL. 1 (16). POWIERZCHNIA I LUDNOŚĆ W 2015 R. (cd.)
Stan w dniu 31 XII
AREA AND POPULATION IN 2015 (cont.)
As of 31 XII

Lp. No.	WYSZCZEGÓLNIENIE SPECIFICATION	Powierzchnia w km ² Area in km ²	Ludność				
			ogółem grand total	mężczyźni males	kobiety females	w wieku	
						przedprodukcyjnym pre-working	w tym kobiety of which females
	PODREGION (SUBREGION) KALISKI (dok., cont.)						
	POWIAT OSTRZESZOWSKI (dok., cont.) Gminy miejsko-wiejskie (dok.): Urban-rural gminas (cont.):						
1	Mikstat.....	87	6116	3061	3055	1179	581
2	w tym miasto..... of which city	3	1885	915	970	338	171
3	Ostrzeszów	187	23910	11601	12309	4587	2212
4	w tym miasto..... of which city	12	14432	6855	7577	2514	1231
	Gminy wiejskie: Rural gminas:						
5	Czajków.....	71	2479	1266	1213	458	214
6	Doruchów	99	5306	2685	2621	1135	545
7	Kobyła Góra	130	6160	3154	3006	1219	596
8	Kraszewice.....	75	3625	1810	1815	752	348
9	POWIAT PLESZEWSKI	713	63252	31406	31846	12419	5862
	Gminy miejsko-wiejskie: Urban-rural gminas:						
10	Chocz	74	4764	2393	2371	928	420
11	w tym miasto..... of which city	7	1802	924	878	348	155
12	Dobrzyca.....	117	8253	4079	4174	1712	815
13	w tym miasto..... of which city	20	3183	1583	1600	648	299
14	Pleszew.....	180	30201	14891	15310	5618	2644
15	w tym miasto..... of which city	13	17650	8578	9072	2946	1375
	Gminy wiejskie: Rural gminas:						
16	Czermin.....	98	4893	2503	2390	1025	466
17	Gizalki	108	4670	2335	2335	1038	490
18	Gołuchów	136	10471	5205	5266	2098	1027
19	MIASTO NA PRAWACH POWIATU KALISZ..... CITY WITH POWIAT STATUS	69	102808	47826	54982	17272	8554
20	PODREGION (SUBREGION) KONIŃSKI.....	6397	659545	323247	336298	125430	60640
21	POWIAT GNIEŹNIEŃSKI.....	1255	145085	71167	73918	28576	13750
	Gmina miejska: Urban gmina:						
22	Gniezno.....	41	69312	33294	36018	12385	5996
	Gminy miejsko-wiejskie: Urban-rural gminas:						
23	Czerniejewo	112	7298	3686	3612	1512	696
24	w tym miasto..... of which city	10	2616	1306	1310	517	245

Population									Lp. No.
aged					na 1 km ² per 1 km ²	na 100 mężczyzn przypada kobiet females per 100 males	w wieku nie- produkcyjnym na 100 osób w wieku produkcyjnym in non-working age per 100 persons at working age		
produkcyjnym working			poprodukcyjnym post-working						
razem total	w tym kobiety of which females	z razem w wieku mobilnym of total at mobility age	razem total	w tym kobiety of which females					
3892	1763	2431	1045	711	70	99,8	57,1	1	
1252	592	768	295	207	748	106,0	50,6	2	
14878	7078	9579	4445	3019	128	106,1	60,7	3	
8898	4278	5612	3020	2068	1190	110,5	62,2	4	
1554	693	964	467	306	35	95,8	59,5	5	
3358	1539	2149	813	537	53	97,6	58,0	6	
3963	1751	2481	978	659	48	95,3	55,4	7	
2260	1049	1487	613	418	48	100,3	60,4	8	
39655	18415	25456	11178	7569	89	101,4	59,5	9	
3058	1410	1995	778	541	65	99,1	55,8	10	
1157	518	750	297	205	262	95,0	55,7	11	
5126	2383	3293	1415	976	71	102,3	61,0	12	
1959	899	1258	576	402	162	101,1	62,5	13	
18787	8777	11861	5796	3889	167	102,8	60,8	14	
10874	5103	6705	3830	2594	1319	105,8	62,3	15	
3084	1392	2010	784	532	50	95,5	58,7	16	
2927	1359	1949	705	486	43	100,0	59,5	17	
6673	3094	4348	1700	1145	77	101,2	56,9	18	
61682	29733	38092	23854	16695	1481	115,0	66,7	19	
414372	193891	263501	119743	81767	103	104,0	59,2	20	
90680	42502	58227	25829	17666	116	103,9	60,0	21	
42686	20164	26923	14241	9858	1707	108,2	62,4	22	
4667	2146	2996	1119	770	65	98,0	56,4	23	
1671	767	1063	428	298	257	100,3	56,6	24	

TABL. 1 (16). POWIERZCHNIA I LUDNOŚĆ W 2015 R. (cd.)
Stan w dniu 31 XII
AREA AND POPULATION IN 2015 (cont.)
As of 31 XII

Lp. No.	WYSZCZEGÓLNIENIE SPECIFICATION	Powierzchnia w km ² Area in km ²	Ludność				
			ogółem grand total	mężczyźni males	kobiety females	w wieku	
						przedprodukcyjnym pre-working	w tym kobiety of which females
PODREGION (SUBREGION)							
KONIŃSKI (cd., cont.)							
POWIAT GNIEŹNIEŃSKI							
(dok., cont.)							
Gminy miejsko-wiejskie (dok.):							
Urban-rural gminas (cont.):							
1	Klecko	132	7603	3771	3832	1605	797
2	w tym miasto..... of which city	10	2658	1278	1380	538	258
3	Trzemeszno.....	175	14387	7200	7187	2876	1386
4	w tym miasto..... of which city	5	7792	3794	3998	1503	750
5	Witkowo.....	185	13750	6853	6897	2726	1273
6	w tym miasto..... of which city	8	7998	3975	4023	1427	671
Gminy wiejskie:							
Rural gminas:							
7	Gniezno.....	177	11130	5562	5568	2648	1275
8	Kiszkowo.....	114	5414	2765	2649	1112	525
9	Łubowo.....	114	6390	3176	3214	1479	720
10	Mieleszyn.....	99	4031	1986	2045	900	443
11	Niechanowo.....	106	5770	2874	2896	1333	639
12	POWIAT KOLSKI.....	1011	88399	43361	45038	16389	7949
Gmina miejska:							
Urban gmina:							
13	Koło.....	14	22674	10670	12004	3905	1933
Gminy miejsko-wiejskie:							
Urban-rural gminas:							
14	Dąbie.....	130	6486	3211	3275	1083	554
15	w tym miasto..... of which city	9	2043	971	1072	313	159
16	Kłodawa.....	129	13100	6454	6646	2341	1113
17	w tym miasto..... of which city	4	6589	3187	3402	1100	530
18	Przedecz.....	76	4262	2112	2150	796	390
19	w tym miasto..... of which city	3	1750	860	890	306	141
Gminy wiejskie:							
Rural gminas:							
20	Babiał.....	134	8013	3976	4037	1493	701
21	Chodów.....	78	3213	1620	1593	513	231
22	Grzegorzew.....	73	5702	2811	2891	1108	520
23	Koło.....	103	7628	3842	3786	1615	776
24	Kościelec.....	105	6734	3406	3328	1414	678
25	Olszówka.....	82	4582	2268	2314	828	416
26	Osiek Mały.....	87	6005	2991	3014	1293	637

Population									Lp. No.
aged					na 1 km ² per 1 km ²	na 100 mężczyzn przypada kobiet females per 100 males	w wieku nie- produkcyjnym na 100 osób w wieku produkcyjnym in non-working age per 100 persons at working age		
produkcyjnym working			poprodukcyjnym post-working						
razem total	w tym kobiety of which females	z razem w wieku mobilnym of total at mobility age	razem total	w tym kobiety of which females					
4865	2251	3153	1133	784	58	101,6	56,3	1	
1701	821	1069	419	301	276	108,0	56,3	2	
8991	4127	5882	2520	1674	82	99,8	60,0	3	
4877	2278	3160	1412	970	1427	105,4	59,8	4	
8750	4111	5566	2274	1513	74	100,6	57,1	5	
5147	2412	3202	1424	940	962	101,2	55,4	6	
7100	3367	4753	1382	926	62	100,1	56,8	7	
3439	1535	2255	863	589	47	95,8	57,4	8	
4009	1880	2639	902	614	56	101,2	59,4	9	
2564	1222	1700	567	380	41	103,0	57,2	10	
3609	1699	2360	828	558	55	100,8	59,9	11	
55064	25517	34538	16946	11572	87	103,9	60,5	12	
13964	6713	8578	4805	3358	1637	112,5	62,4	13	
4060	1827	2550	1343	894	50	102,0	59,8	14	
1307	620	838	423	293	232	110,4	56,3	15	
8130	3753	5018	2629	1780	102	103,0	61,1	16	
4148	1961	2496	1341	911	1529	106,7	58,8	17	
2664	1209	1602	802	551	56	101,8	60,0	18	
1105	520	640	339	229	587	103,5	58,4	19	
5134	2397	3293	1386	939	60	101,5	56,1	20	
2022	905	1211	678	457	41	98,3	58,9	21	
3566	1686	2299	1028	685	78	102,8	59,9	22	
4754	2174	3069	1259	836	74	98,5	60,5	23	
4162	1847	2633	1158	803	64	97,7	61,8	24	
2836	1267	1807	918	631	56	102,0	61,6	25	
3772	1739	2478	940	638	69	100,8	59,2	26	

TABL. 1 (16). POWIERZCHNIA I LUDNOŚĆ W 2015 R. (cd.)
Stan w dniu 31 XII
AREA AND POPULATION IN 2015 (cont.)
As of 31 XII

Lp. No.	WYSZCZEGÓLNIENIE SPECIFICATION	Powierzchnia w km ² Area in km ²	Ludność				
			ogółem grand total	mężczyźni males	kobiety females	w wieku	
						przedprodukcyjnym pre-working	w tym kobiety of which females
PODREGION (SUBREGION) KONIŃSKI (cd., cont.)							
1	POWIAT KONIŃSKI.....	1578	129273	64238	65035	25795	12440
Gminy miejsko-wiejskie:							
Urban-rural gminas:							
2	Golina.....	99	11880	5934	5946	2214	1066
3	w tym miasto.....	3	4493	2220	2273	816	389
of which city							
4	Kleczew.....	110	10032	4921	5111	1896	922
5	w tym miasto.....	8	4225	2042	2183	733	346
of which city							
6	Rychwał.....	118	8388	4152	4236	1672	808
7	w tym miasto.....	10	2375	1173	1202	467	214
of which city							
8	Sompolno.....	137	10418	5160	5258	2013	974
9	w tym miasto.....	6	3616	1755	1861	646	309
of which city							
10	Ślesin.....	146	14028	6998	7030	2621	1251
11	w tym miasto.....	7	3145	1563	1582	524	235
of which city							
Gminy wiejskie:							
Rural gminas:							
12	Grodziec.....	118	5246	2626	2620	1090	531
13	Kazimierz Biskupi.....	108	11405	5661	5744	2173	1080
14	Kramsk.....	132	11032	5459	5573	2239	1092
15	Krzaków.....	92	7857	3843	4014	1709	807
16	Rzgów.....	105	7171	3535	3636	1457	691
17	Skulsk.....	85	6205	3140	3065	1237	578
18	Stare Miasto.....	98	11849	5909	5940	2595	1263
19	Wierzbinek.....	147	7506	3812	3694	1584	734
20	Wilczyn.....	83	6256	3088	3168	1295	643
21	POWIAT ŚLĄPECKI.....	838	59591	29644	29947	11252	5330
Gmina miejska:							
Urban gmina:							
22	Ślupca.....	10	13933	6685	7248	2328	1108
Gmina miejsko-wiejska:							
Urban-rural gmina:							
23	Zagórów.....	160	9086	4558	4528	1795	813
24	w tym miasto.....	4	3065	1498	1567	588	278
of which city							
Gminy wiejskie:							
Rural gminas:							
25	Łądek.....	99	5774	2899	2875	1081	516
26	Orchowo.....	98	3912	1937	1975	790	395
27	Ostrowite.....	104	5152	2609	2543	999	467
28	Powidz.....	81	2290	1167	1123	390	194
29	Ślupca.....	144	9108	4540	4568	1791	884
30	Strzałkowo.....	142	10336	5249	5087	2078	953

Population									Lp. No.
aged					na 1 km ² per 1 km ²	na 100 mężczyzn przypada kobiet females per 100 males	w wieku nie- produkcyjnym na 100 osób w wieku produkcyjnym in non-working age per 100 persons at working age		
produkcyjnym working			poprodukcyjnym post-working						
razem total	w tym kobiety of which females	z razem w wieku mobilnym of total at mobility age	razem total	w tym kobiety of which females					
82979	38695	53571	20499	13900	82	101,2	55,8	1	
7841	3624	4947	1825	1256	120	100,2	51,5	2	
2997	1409	1859	680	475	1276	102,4	49,9	3	
6503	3103	4151	1633	1086	91	103,9	54,3	4	
2833	1379	1742	659	458	542	106,9	49,1	5	
5287	2463	3478	1429	965	71	102,0	58,7	6	
1502	706	960	406	282	245	102,5	58,1	7	
6670	3097	4331	1735	1187	76	101,9	56,2	8	
2388	1147	1496	582	405	582	106,0	51,4	9	
9039	4203	5771	2368	1576	96	100,5	55,2	10	
2068	971	1244	553	376	438	101,2	52,1	11	
3304	1500	2078	852	589	45	99,8	58,8	12	
7557	3524	4781	1675	1140	106	101,5	50,9	13	
7058	3314	4607	1735	1167	84	102,1	56,3	14	
4979	2393	3267	1169	814	85	104,4	57,8	15	
4603	2153	2993	1111	792	69	102,9	55,8	16	
3893	1775	2553	1075	712	73	97,6	59,4	17	
7581	3563	4941	1673	1114	121	100,5	56,3	18	
4721	2145	3096	1201	815	51	96,9	59,0	19	
3943	1838	2577	1018	687	75	102,6	58,7	20	
37560	17375	23982	10779	7242	71	101,0	58,7	21	
8655	4125	5420	2950	2015	1353	108,4	61,0	22	
5754	2646	3631	1537	1069	57	99,3	57,9	23	
1974	937	1236	503	352	891	104,6	55,3	24	
3620	1645	2340	1073	714	59	99,2	59,5	25	
2433	1124	1558	689	456	40	102,0	60,8	26	
3245	1476	2088	908	600	50	97,5	58,8	27	
1434	622	931	466	307	28	96,2	59,7	28	
5795	2662	3727	1522	1022	63	100,6	57,2	29	
6624	3075	4287	1634	1059	73	96,9	56,0	30	

TABL. 1 (16). POWIERZCHNIA I LUDNOŚĆ W 2015 R. (cd.)
Stan w dniu 31 XII
AREA AND POPULATION IN 2015 (cont.)
As of 31 XII

Lp. No.	WYSZCZEGÓLNIENIE SPECIFICATION	Powierzchnia w km ² Area in km ²	Ludność				
			ogółem grand total	mężczyźni males	kobiety females	w wieku	
						przedprodukcyjnym pre-working	w tym kobiety of which females
	PODREGION (SUBREGION) KONIŃSKI (dok., cont.)						
1	POWIAT TURECKI	929	84366	41262	43104	16277	7935
	Gmina miejska: Urban gmina:						
2	Turek	16	27743	13071	14672	4564	2250
	Gminy miejsko-wiejskie: Urban-rural gminas:						
3	Dobra	132	6240	3087	3153	1176	579
4	w tym miasto	2	1416	678	738	241	130
	of which city						
5	Tuliszków	150	10693	5307	5386	2182	1037
6	w tym miasto	7	3367	1629	1738	622	305
	of which city						
	Gminy wiejskie: Rural gminas:						
7	Brudzew	112	5956	2922	3034	1181	591
8	Kawęczyn	101	5219	2631	2588	1053	520
9	Maianów	107	6540	3259	3281	1372	677
10	Przykona	111	4447	2201	2246	902	442
11	Turek	109	9353	4721	4632	2110	981
12	Władysławów	91	8175	4063	4112	1737	858
13	POWIAT WRZESIŃSKI.....	704	76956	37653	39303	15198	7427
	Gminy miejsko-wiejskie: Urban-rural gminas:						
14	Miłosław	132	10372	5129	5243	2009	974
15	w tym miasto	4	3586	1730	1856	652	331
	of which city						
16	Nekla	96	7406	3671	3735	1524	736
17	w tym miasto	20	3692	1822	1870	738	355
	of which city						
18	Pyzdry	138	7166	3561	3605	1397	675
19	w tym miasto	12	3207	1561	1646	595	286
	of which city						
20	Września	222	45952	22304	23648	8968	4380
21	w tym miasto	13	29858	14265	15593	5520	2677
	of which city						
	Gmina wiejska: Rural gmina:						
22	Kołaczkowo	116	6060	2988	3072	1300	662
23	MIASTO NA PRAWACH POWIATU KONIN	82	75875	35922	39953	11943	5809
	CITY WITH POWIAT STATUS						

Population								Lp. No.
aged					na 1 km ² per 1 km ²	na 100 mężczyzn przypada kobiet females per 100 males	w wieku nie- produkcyjnym na 100 osób w wieku produkcyjnym in non-working age per 100 persons at working age	
produkcyjnym working			poprodukcyjnym post-working					
razem total	w tym kobiety of which females	z razem w wieku mobilnym of total at mobility age	razem total	w tym kobiety of which females				
53044	24818	33565	15045	10351	91	104,5	59,0	1
17263	8281	10388	5916	4141	1716	112,2	60,7	2
3813	1724	2325	1251	850	47	102,1	63,7	3
894	416	539	281	192	770	108,8	58,4	4
6831	3178	4411	1680	1171	71	101,5	56,5	5
2226	1060	1368	519	373	481	106,7	51,3	6
3718	1721	2433	1057	722	53	103,8	60,2	7
3238	1473	2090	928	595	52	98,4	61,2	8
4155	1903	2771	1013	701	61	100,7	57,4	9
2797	1292	1844	748	512	40	102,0	59,0	10
5990	2814	3885	1253	837	86	98,1	56,1	11
5239	2432	3418	1199	822	90	101,2	56,0	12
48366	22670	31013	13392	9206	109	104,4	59,1	13
6566	3040	4180	1797	1229	79	102,2	58,0	14
2299	1077	1434	635	448	881	107,3	56,0	15
4817	2266	3088	1065	733	77	101,7	53,7	16
2415	1144	1558	539	371	187	102,6	52,9	17
4471	2033	2877	1298	897	52	101,2	60,3	18
2019	938	1263	593	422	264	105,4	58,8	19
28612	13522	18373	8372	5746	207	106,0	60,6	20
18362	8804	11721	5976	4112	2345	109,3	62,6	21
3900	1809	2495	860	601	52	102,8	55,4	22
46679	22314	28605	17253	11830	923	111,2	62,5	23

TABL. 1 (16). POWIERZCHNIA I LUDNOŚĆ W 2015 R. (cd.)
Stan w dniu 31 XII
AREA AND POPULATION IN 2015 (cont.)
As of 31 XII

Lp. No.	WYSZCZEGÓLNIENIE SPECIFICATION	Powierzchnia w km ² Area in km ²	Ludność				
			ogółem grand total	mężczyźni males	kobiety females	w wieku	
						przedprodukcyjnym pre-working	w tym kobiety of which females
1	PODREGION (SUBREGION) LESZCZYŃSKI	5996	555125	273332	281793	111244	53821
2	POWIAT GOSTYŃSKI	810	76230	37696	38534	14891	7167
	Gminy miejsko-wiejskie: Urban-rural gminas:						
3	Borek Wielkopolski	128	7591	3831	3760	1533	697
4	w tym miasto	7	2535	1281	1254	493	221
	of which city						
5	Gostyń	137	27975	13644	14331	5161	2512
6	w tym miasto	11	20168	9720	10448	3486	1691
	of which city						
7	Krobia	130	13086	6484	6602	2589	1225
8	w tym miasto	7	4270	2097	2173	844	423
	of which city						
9	Pogorzela	97	5102	2567	2535	1051	514
10	w tym miasto	4	2080	1053	1027	431	208
	of which city						
11	Poniec	132	7849	3863	3986	1528	762
12	w tym miasto	3	2846	1357	1489	500	258
	of which city						
	Gminy wiejskie: Rural gminas:						
13	Pepowo	86	6006	3043	2963	1237	585
14	Piaski	100	8621	4264	4357	1792	872
15	POWIAT GRODZISKI	642	51426	25604	25822	10943	5317
	Gminy miejsko-wiejskie: Urban-rural gminas:						
16	Grodzisk Wielkopolski	133	19636	9662	9974	3974	1936
17	w tym miasto	18	14404	7053	7351	2792	1343
	of which city						
18	Rakoniewice	201	13191	6587	6604	3002	1481
19	w tym miasto	3	3587	1753	1834	778	380
	of which city						
20	Wielichowo	108	6858	3447	3411	1441	701
21	w tym miasto	1	1751	855	896	332	176
	of which city						
	Gminy wiejskie: Rural gminas:						
22	Granowo	67	5057	2573	2484	1097	510
23	Kamieniec	133	6684	3335	3349	1429	689
24	POWIAT KOŚCIAŃSKI	722	79028	38781	40247	15047	7304
	Gmina miejska: Urban gmina:						
25	Kościan	9	23745	11371	12374	3987	1926
	Gminy miejsko-wiejskie: Urban-rural gminas:						
26	Czempiń	142	11483	5614	5869	2178	1079
27	w tym miasto	3	5309	2540	2769	962	476
	of which city						

Population								Lp. No.
aged					na 1 km ² per 1 km ²	na 100 mężczyzn przypada kobiet females per 100 males	w wieku nie- produkcyjnym na 100 osób w wieku produkcyjnym in non-working age per 100 persons at working age	
produkcyjnym working			poprodukcyjnym post-working					
razem total	w tym kobiety of which females	z razem w wieku mobilnym of total at mobility age	razem total	w tym kobiety of which females				
348194	163111	224111	95687	64861	93	103,1	59,4	1
48259	22476	30759	13080	8891	94	102,2	58,0	2
4780	2193	3018	1278	870	59	98,1	58,8	3
1637	768	1034	405	265	403	97,9	54,9	4
17763	8354	11223	5051	3465	204	105,0	57,5	5
12829	6082	7957	3853	2675	1819	107,5	57,2	6
8349	3934	5371	2148	1443	101	101,8	56,7	7
2719	1282	1719	707	468	606	103,6	57,0	8
3261	1487	2117	790	534	53	98,8	56,5	9
1349	612	858	300	207	477	97,5	54,2	10
4963	2304	3155	1358	920	59	103,2	58,2	11
1803	851	1104	543	380	818	109,7	57,8	12
3716	1684	2397	1053	694	69	97,4	61,6	13
5427	2520	3478	1402	965	86	102,2	58,9	14
32759	15277	21301	7724	5228	80	100,9	57,0	15
12579	5916	8107	3083	2122	148	103,2	56,1	16
9233	4358	5905	2379	1650	791	104,2	56,0	17
8343	3867	5497	1846	1256	66	100,3	58,1	18
2329	1118	1540	480	336	1064	104,6	54,0	19
4396	2026	2890	1021	684	64	99,0	56,0	20
1158	532	742	261	188	1412	104,8	51,2	21
3207	1474	2094	753	500	76	96,5	57,7	22
4234	1994	2713	1021	666	50	100,4	57,9	23
50063	23477	31653	13918	9466	109	103,8	57,9	24
14860	7049	9125	4898	3399	2701	108,8	59,8	25
7351	3448	4631	1954	1342	81	104,5	56,2	26
3396	1643	2112	951	650	1599	109,0	56,3	27

TABL. 1 (16). POWIERZCHNIA I LUDNOŚĆ W 2015 R. (cd.)
Stan w dniu 31 XII
AREA AND POPULATION IN 2015 (cont.)
As of 31 XII

Lp. No.	WYSZCZEGÓLNIENIE SPECIFICATION	Powierzchnia w km ² Area in km ²	Ludność				
			ogółem grand total	mężczyźni males	kobiety females	w wieku	
						przedprodukcyjnym <i>pre-working</i>	w tym kobiety of which females
	PODREGION (SUBREGION) LESZCZYŃSKI (cd., cont.)						
	POWIAT KOŚCIAŃSKI (dok., cont.) Gminy miejsko-wiejskie (dok.): <i>Urban-rural gminas (cont.):</i>						
1	Krzywiń.....	179	10058	5030	5028	2020	927
2	w tym miasto..... <i>of which city</i>	2	1657	810	847	318	135
3	Śmigiel	190	17763	8809	8954	3677	1804
4	w tym miasto..... <i>of which city</i>	5	5666	2773	2893	1136	543
	Gmina wiejska: <i>Rural gmina:</i>						
5	Kościan	202	15979	7957	8022	3185	1568
6	POWIAT LESZCZYŃSKI	806	54767	27353	27414	11838	5686
	Gminy miejsko-wiejskie: <i>Urban-rural gminas:</i>						
7	Osieczna	129	9059	4495	4564	1794	865
8	w tym miasto..... <i>of which city</i>	5	2288	1105	1183	436	218
9	Rydzyna	136	8849	4417	4432	1915	907
10	w tym miasto..... <i>of which city</i>	2	2738	1325	1413	576	284
	Gminy wiejskie: <i>Rural gminas:</i>						
11	Krzemieniewo.....	113	8404	4250	4154	1694	805
12	Lipno	104	7544	3759	3785	1806	882
13	Święciechowa	134	7789	3889	3900	1628	767
14	Wijewo.....	62	3798	1948	1850	907	432
15	Włoszakowice	128	9324	4595	4729	2094	1028
16	POWIAT MIĘDZYCHODZKI	736	37084	18363	18721	7235	3508
	Gminy miejsko-wiejskie: <i>Urban-rural gminas:</i>						
17	Międzychód.....	307	18612	9185	9427	3493	1696
18	w tym miasto..... <i>of which city</i>	7	10681	5120	5561	1925	935
19	Sieraków	203	8791	4325	4466	1720	829
20	w tym miasto..... <i>of which city</i>	14	6065	2941	3124	1145	547
	Gminy wiejskie: <i>Rural gminas:</i>						
21	Chrzypsko Wielkie.....	85	3358	1688	1670	688	323
22	Kwilcz.....	141	6323	3165	3158	1334	660
23	POWIAT NOWOTOMYSKI	1014	74725	36675	38050	15524	7548
	Gminy miejsko-wiejskie: <i>Urban-rural gminas:</i>						
24	Lwówek	184	9345	4627	4718	2034	1011
25	w tym miasto..... <i>of which city</i>	3	3038	1453	1585	593	280

Population									Lp. No.
aged					na 1 km ² per 1 km ²	na 100 mężczyzn przypada kobiet females per 100 males	w wieku nie- produkcyjnym na 100 osób w wieku produkcyjnym in non-working age per 100 persons at working age		
produkcyjnym working			poprodukcyjnym post-working						
razem total	w tym kobiety of which females	z razem w wieku mobilnym of total at mobility age	razem total	w tym kobiety of which females					
6400	2997	4091	1638	1104	56	100,0	57,2	1	
1087	535	683	252	177	730	104,6	52,4	2	
11069	5156	7191	3017	1994	94	101,6	60,5	3	
3507	1659	2253	1023	691	1069	104,3	61,6	4	
10383	4827	6615	2411	1627	79	100,8	53,9	5	
34500	16125	22630	8429	5603	68	100,2	58,7	6	
5713	2667	3684	1552	1032	70	101,5	58,6	7	
1436	680	900	416	285	481	107,1	59,3	8	
5554	2600	3648	1380	925	65	100,3	59,3	9	
1698	813	1098	464	316	1245	106,6	61,2	10	
5313	2413	3333	1397	936	74	97,7	58,2	11	
4756	2250	3285	982	653	73	100,7	58,6	12	
4992	2341	3240	1169	792	58	100,3	56,0	13	
2363	1091	1601	528	327	61	95,0	60,7	14	
5809	2763	3839	1421	938	73	102,9	60,5	15	
23283	10746	14823	6566	4467	50	101,9	59,3	16	
11696	5397	7419	3423	2334	61	102,6	59,1	17	
6590	3110	4164	2166	1516	1530	108,6	62,1	18	
5543	2582	3524	1528	1055	43	103,3	58,6	19	
3816	1799	2423	1104	778	431	106,2	58,9	20	
2035	933	1306	635	414	40	98,9	65,0	21	
4009	1834	2574	980	664	45	99,8	57,7	22	
46767	21977	30506	12434	8525	74	103,7	59,8	23	
5776	2671	3776	1535	1036	51	102,0	61,8	24	
1857	898	1173	588	407	961	109,1	63,6	25	

TABL. 1 (16). POWIERZCHNIA I LUDNOŚĆ W 2015 R. (cd.)
Stan w dniu 31 XII
AREA AND POPULATION IN 2015 (cont.)
As of 31 XII

Lp. No.	WYSZCZEGÓLNIENIE SPECIFICATION	Powierzchnia w km ² Area in km ²	Ludność				
			ogółem grand total	mężczyźni males	kobiety females	w wieku	
						przedprodukcyjnym pre-working	w tym kobiety of which females
	PODREGION (SUBREGION) LESZCZYŃSKI (cd., cont.)						
	POWIAT NOWOTOMYSKI (dok., cont.) Gminy miejsko-wiejskie (dok.): Urban-rural gminas (cont.):						
1	Nowy Tomyśl	186	26207	12788	13419	5380	2602
2	w tym miasto	5	14867	7117	7750	2690	1271
	of which city						
3	Opalenica	149	16303	7997	8306	3353	1622
4	w tym miasto	6	9610	4683	4927	1894	920
	of which city						
5	Zbąszyń	180	13643	6683	6960	2772	1340
6	w tym miasto	5	7224	3459	3765	1326	664
	of which city						
	Gminy wiejskie: Rural gminas:						
7	Kuślin	106	5573	2779	2794	1278	634
8	Miedzichowo	209	3654	1801	1853	707	339
9	POWIAT RAWICKI	554	60294	29799	30495	12118	5780
	Gminy miejsko-wiejskie: Urban-rural gminas:						
10	Bojanowo	124	8831	4438	4393	1738	823
11	w tym miasto	2	2952	1438	1514	537	254
	of which city						
12	Jutrosin	115	7105	3587	3518	1586	717
13	w tym miasto	2	1932	917	1015	395	198
	of which city						
14	Miejska Górka	103	9389	4689	4700	1968	949
15	w tym miasto	3	3274	1612	1662	643	297
	of which city						
16	Rawicz	134	30170	14604	15566	5737	2772
17	w tym miasto	8	20608	9843	10765	3622	1749
	of which city						
	Gmina wiejska: Rural gmina:						
18	Pakosław	78	4799	2481	2318	1089	519
19	POWIAT WOLSZTYŃSKI	680	57012	28181	28831	11908	5763
	Gmina miejsko-wiejska: Urban-rural gmina:						
20	Wolsztyn	250	30400	14912	15488	6079	2916
21	w tym miasto	5	13359	6298	7061	2347	1151
	of which city						
	Gminy wiejskie: Rural gminas:						
22	Przemęt	225	14015	7058	6957	3013	1460
23	Siedlec	205	12597	6211	6386	2816	1387

Population									Lp. No.
aged					na 1 km ² per 1 km ²	na 100 mężczyzn przypada kobiet females per 100 males	w wieku nie- produkcyjnym na 100 osób w wieku produkcyjnym in non-working age per 100 persons at working age		
produkcyjnym working			poprodukcyjnym post-working						
razem total	w tym kobiety of which females	z razem w wieku mobilnym of total at mobility age	razem total	w tym kobiety of which females					
16435	7737	10746	4392	3080	141	104,9	59,5	1	
9264	4408	5870	2913	2071	2859	108,9	60,5	2	
10201	4833	6608	2749	1851	109	103,9	59,8	3	
6009	2844	3851	1707	1163	1497	105,2	59,9	4	
8578	4046	5621	2293	1574	76	104,1	59,0	5	
4583	2195	2955	1315	906	1333	108,8	57,6	6	
3459	1599	2244	836	561	52	100,5	61,1	7	
2318	1091	1511	629	423	18	102,9	57,6	8	
37338	17437	24130	10838	7278	109	102,3	61,5	9	
5495	2512	3555	1598	1058	72	99,0	60,7	10	
1794	836	1156	621	424	1262	105,3	64,5	11	
4362	2033	2867	1157	768	62	98,1	62,9	12	
1173	575	768	364	242	1193	110,7	64,7	13	
5801	2663	3764	1620	1088	91	100,2	61,9	14	
2068	980	1297	563	385	1043	103,1	58,3	15	
18743	8917	12012	5690	3877	225	106,6	61,0	16	
12682	6048	7953	4304	2968	2663	109,4	62,5	17	
2937	1312	1932	773	487	62	93,4	63,4	18	
35612	16648	23116	9492	6420	84	102,3	60,1	19	
18955	8903	12232	5366	3669	122	103,9	60,4	20	
8145	3897	5100	2867	2013	2795	112,1	64,0	21	
8791	4035	5689	2211	1462	62	98,6	59,4	22	
7866	3710	5195	1915	1289	62	102,8	60,1	23	

TABL. 1 (16). POWIERZCHNIA I LUDNOŚĆ W 2015 R. (cd.)
Stan w dniu 31 XII
AREA AND POPULATION IN 2015 (cont.)
As of 31 XII

Lp. No.	WYSZCZEGÓLNIENIE SPECIFICATION	Powierzchnia w km ² Area in km ²	Ludność				
			ogółem grand total	mężczyźni males	kobiety females	w wieku	
						przedprodukcyjnym pre-working	w tym kobiety of which females
	PODREGION (SUBREGION) LESZCZYŃSKI (dok., cont.)						
1	MIASTO NA PRAWACH POWIATU LESZNO CITY WITH POWIAT STATUS	32	64559	30880	33679	11740	5748
2	PODREGION (SUBREGION) PILSKI.....	6459	412675	203692	208983	80820	39043
3	POWIAT CHODZIESKI..... Gmina miejska: Urban gmina:	685	47534	23364	24170	9323	4420
4	Chodzież..... Gminy miejsko-wiejskie: Urban-rural gminas:	13	19199	9089	10110	3269	1607
5	Margonin.....	123	6402	3239	3163	1405	621
6	w tym miasto..... of which city	5	3025	1500	1525	585	265
7	Szamocin.....	127	7553	3771	3782	1639	777
8	w tym miasto..... of which city	5	4324	2126	2198	907	430
	Gminy wiejskie: Rural gminas:						
9	Budzyń.....	209	8426	4270	4156	1736	815
10	Chodzież.....	213	5954	2995	2959	1274	600
11	POWIAT CZARNKOWSKO- -TRZCIANECKI.....	1806	87890	43534	44356	17455	8491
	Gmina miejska: Urban gmina:						
12	Czarnków.....	10	11029	5359	5670	1935	954
	Gminy miejsko-wiejskie: Urban-rural gminas:						
13	Krzyż Wielkopolski.....	174	8775	4304	4471	1645	838
14	w tym miasto..... of which city	6	6195	2996	3199	1145	579
15	Trzcianka.....	374	24389	11986	12403	4779	2342
16	w tym miasto..... of which city	18	17268	8339	8929	3274	1597
17	Wieleń.....	430	12621	6241	6380	2423	1154
18	w tym miasto..... of which city	4	6004	2881	3123	1066	493
	Gminy wiejskie: Rural gminas:						
19	Czarnków.....	347	11377	5738	5639	2468	1187
20	Drawsko.....	163	5939	2992	2947	1168	564
21	Lubasz.....	167	7572	3786	3786	1701	828
22	Polajewo.....	141	6188	3128	3060	1336	624

Population									Lp. No.
aged					na 1 km ² per 1 km ²	na 100 mężczyzn przypada kobiet females per 100 males	w wieku nie- produkcyjnym na 100 osób w wieku produkcyjnym in non-working age per 100 persons at working age		
produkcyjnym working			poprodukcyjnym post-working						
razem total	w tym kobiety of which females	z razem w wieku mobilnym of total at mobility age	razem total	w tym kobiety of which females					
39613	18948	25193	13206	8983	2026	109,1	63,0	1	
260616	121324	165498	71239	48616	64	102,6	58,3	2	
29654	13862	19006	8557	5888	69	103,4	60,3	3	
11744	5583	7345	4186	2920	1503	111,2	63,5	4	
3984	1863	2553	1013	679	52	97,7	60,7	5	
1905	906	1194	535	354	587	101,7	58,8	6	
4694	2186	3086	1220	819	59	100,3	60,9	7	
2665	1265	1783	752	503	926	103,4	62,3	8	
5423	2455	3576	1267	886	40	97,3	55,4	9	
3809	1775	2446	871	584	28	98,8	56,3	10	
55074	25384	34841	15361	10481	49	101,9	59,6	11	
6823	3164	4155	2271	1552	1099	105,8	61,6	12	
5505	2530	3467	1625	1103	50	103,9	59,4	13	
3829	1780	2395	1221	840	1066	106,8	61,8	14	
15254	7088	9662	4356	2973	65	103,5	59,9	15	
10686	5071	6726	3308	2261	944	107,1	61,6	16	
7854	3583	4922	2344	1643	29	102,2	60,7	17	
3673	1722	2270	1265	908	1387	108,4	63,5	18	
7267	3322	4626	1642	1130	33	98,3	56,6	19	
3757	1703	2388	1014	680	36	98,5	58,1	20	
4746	2222	3146	1125	736	45	100,0	59,5	21	
3868	1772	2475	984	664	44	97,8	60,0	22	

TABL. 1 (16). POWIERZCHNIA I LUDNOŚĆ W 2015 R. (cd.)
Stan w dniu 31 XII
AREA AND POPULATION IN 2015 (cont.)
As of 31 XII

Lp. No.	WYSZCZEGÓLNIENIE SPECIFICATION	Powierzchnia w km ² Area in km ²	Ludność				
			ogółem grand total	mężczyźni males	kobiety females	w wieku	
						przedprodukcyjnym <i>pre-working</i>	w tym kobiety of which females
	PODREGION (SUBREGION) PILSKI (cd., cont.)						
1	POWIAT PILSKI.....	1268	137570	67408	70162	25955	12510
	Gmina miejska: <i>Urban gmina:</i>						
2	Piła	103	74140	35571	38569	13134	6323
	Gminy miejsko-wiejskie: <i>Urban-rural gminas:</i>						
3	Łobżenica.....	191	9706	4990	4716	1953	946
4	w tym miasto..... <i>of which city</i>	3	2986	1513	1473	472	226
5	Ujście	128	8020	4061	3959	1474	677
6	w tym miasto..... <i>of which city</i>	6	3755	1838	1917	668	322
7	Wyrzysk.....	159	14096	6892	7204	2799	1351
8	w tym miasto..... <i>of which city</i>	4	5174	2506	2668	910	446
9	Wysoka	123	6749	3414	3335	1414	705
10	w tym miasto..... <i>of which city</i>	5	2712	1325	1387	570	287
	Gminy wiejskie: <i>Rural gminas:</i>						
11	Białośliwie	76	4951	2477	2474	1071	513
12	Kaczory	151	7909	3915	3994	1599	804
13	Miasteczko Krajeńskie	71	3239	1626	1613	686	329
14	Szydłowo.....	266	8760	4462	4298	1825	862
15	POWIAT WĄGROWIECKI	1040	69900	34749	35151	14365	6966
	Gmina miejska: <i>Urban gmina:</i>						
16	Wągrowiec.....	18	25295	12248	13047	4702	2326
	Gminy miejsko-wiejskie: <i>Urban-rural gminas:</i>						
17	Golańcz	192	8417	4286	4131	1861	891
18	w tym miasto..... <i>of which city</i>	13	3356	1680	1676	691	334
19	Skoki	198	9384	4752	4632	1966	941
20	w tym miasto..... <i>of which city</i>	11	4187	2057	2130	878	413
	Gminy wiejskie: <i>Rural gminas:</i>						
21	Damasławek.....	105	5558	2735	2823	1150	539
22	Mieścisko	135	6065	3056	3009	1317	627
23	Wapno	44	3039	1494	1545	608	316
24	Wągrowiec.....	348	12142	6178	5964	2761	1326
25	POWIAT ŻŁOTOWSKI.....	1660	69781	34637	35144	13722	6656
	Gmina miejska: <i>Urban gmina:</i>						
26	Żłotów.....	12	18440	8836	9604	3223	1598

Population								Lp. No.
aged					na 1 km ² per 1 km ²	na 100 mężczyzn przypada kobiet females per 100 males	w wieku nie- produkcyjnym na 100 osób w wieku produkcyjnym in non-working age per 100 persons at working age	
produkcyjnym working			poprodukcyjnym post-working					
razem total	w tym kobiety of which females	z razem w wieku mobilnym of total at mobility age	razem total	w tym kobiety of which females				
87263	40972	55068	24352	16680	108	104,1	57,6	1
46399	22193	28977	14607	10053	722	108,4	59,8	2
6190	2715	3902	1563	1055	51	94,5	56,8	3
1974	870	1203	540	377	919	97,4	51,3	4
5194	2380	3256	1352	902	63	97,5	54,4	5
2375	1104	1451	712	491	650	104,3	58,1	6
9021	4282	5743	2276	1571	89	104,5	56,3	7
3383	1610	2063	881	612	1256	106,5	52,9	8
4306	1919	2770	1029	711	55	97,7	56,7	9
1718	806	1059	424	294	563	104,7	57,9	10
3142	1467	2020	738	494	66	99,9	57,6	11
5142	2404	3380	1168	786	53	102,0	53,8	12
1997	915	1302	556	369	46	99,2	62,2	13
5872	2697	3718	1063	739	33	96,3	49,2	14
44080	20451	28217	11455	7734	67	101,2	58,6	15
15883	7532	10048	4710	3189	1419	106,5	59,3	16
5255	2375	3364	1301	865	44	96,4	60,2	17
2110	974	1339	555	368	266	99,8	59,1	18
6094	2793	3941	1324	898	47	97,5	54,0	19
2711	1303	1759	598	414	374	103,5	54,4	20
3462	1632	2200	946	652	53	103,2	60,5	21
3820	1753	2442	928	629	45	98,5	58,8	22
1898	870	1173	533	359	69	103,4	60,1	23
7668	3496	5049	1713	1142	35	96,5	58,3	24
44545	20655	28366	11514	7833	42	101,5	56,7	25
11650	5566	7330	3567	2440	1592	108,7	58,3	26

TABL. 1 (16). POWIERZCHNIA I LUDNOŚĆ W 2015 R. (cd.)
Stan w dniu 31 XII
AREA AND POPULATION IN 2015 (cont.)
As of 31 XII

Lp. No.	WYSZCZEGÓLNIENIE SPECIFICATION	Powierzchnia w km ² Area in km ²	Ludność				
			ogółem grand total	mężczyźni males	kobiety females	w wieku	
						przedprodukcyjnym pre-working	w tym kobiety of which females
PODREGION (SUBREGION)							
PILSKI (dok., cont.)							
POWIAT ZŁOTOWSKI (dok., cont.)							
Gminy miejsko-wiejskie: Urban-rural gminas:							
1	Jastrowie	353	11630	5770	5860	2312	1122
2	w tym miasto	72	8675	4262	4413	1748	863
<i>of which city</i>							
3	Krajenka	191	7560	3739	3821	1545	748
4	w tym miasto	4	3731	1786	1945	667	330
<i>of which city</i>							
5	Okonek	326	8793	4400	4393	1700	838
6	w tym miasto	6	3973	1932	2041	780	395
<i>of which city</i>							
Gminy wiejskie: Rural gminas:							
7	Lipka	191	5617	2829	2788	1167	557
8	Tarnówka	132	3105	1585	1520	643	320
9	Zakrzewo	162	4928	2507	2421	980	429
10	Złotów	293	9708	4971	4737	2152	1044
PODREGION (SUBREGION)							
POZNAŃSKI							
11	POWIAT OBORNICKI	4928	634007	310230	323777	134787	65397
12	POWIAT OBORNICKI	711	59501	29485	30016	12315	5980
Gminy miejsko-wiejskie: Urban-rural gminas:							
13	Oborniki	340	33830	16661	17169	6884	3311
14	w tym miasto	14	18395	8916	9479	3516	1729
<i>of which city</i>							
15	Rogoźno	216	18222	9095	9127	3779	1870
16	w tym miasto	11	11208	5454	5754	2237	1104
<i>of which city</i>							
Gmina wiejska: Rural gmina:							
17	Ryczywół	155	7449	3729	3720	1652	799
18	POWIAT POZNAŃSKI	1900	366037	178345	187692	80712	39186
Gminy miejskie: Urban gminas:							
19	Luboń	14	31067	14795	16272	6427	3120
20	Puszczykowo	16	9753	4612	5141	1738	840
Gminy miejsko-wiejskie: Urban-rural gminas:							
21	Buk	91	12389	6003	6386	2497	1248
22	w tym miasto	3	6151	2916	3235	1160	579
<i>of which city</i>							
23	Kostrzyn	155	17741	8675	9066	3714	1854
24	w tym miasto	8	9598	4605	4993	1909	961
<i>of which city</i>							

Population									Lp. No.
aged					na 1 km ² per 1 km ²	na 100 mężczyzn przypada kobiet females per 100 males	w wieku nie- produkcyjnym na 100 osób w wieku produkcyjnym in non-working age per 100 persons at working age		
produkcyjnym working			poprodukcyjnym post-working						
razem total	w tym kobiety of which females	z razem w wieku mobilnym of total at mobility age	razem total	w tym kobiety of which females					
7357	3387	4633	1961	1351	33	101,6	58,1	1	
5420	2516	3446	1507	1034	120	103,5	60,1	2	
4879	2311	3116	1136	762	40	102,2	54,9	3	
2429	1182	1510	635	433	992	108,9	53,6	4	
5564	2523	3469	1529	1032	27	99,8	58,0	5	
2476	1150	1533	717	496	661	105,6	60,5	6	
3593	1654	2298	857	577	29	98,6	56,3	7	
1958	856	1283	504	344	23	95,9	58,6	8	
3241	1512	2082	707	480	30	96,6	52,1	9	
6303	2846	4155	1253	847	33	95,3	54,0	10	
400863	191432	263280	98357	66948	129	104,4	58,2	11	
37497	17465	24353	9689	6571	84	101,8	58,7	12	
21337	10039	13874	5609	3819	99	103,0	58,6	13	
11484	5429	7308	3395	2321	1306	106,3	60,2	14	
11485	5278	7403	2958	1979	84	100,4	58,7	15	
7020	3311	4501	1951	1339	997	105,5	59,7	16	
4675	2148	3076	1122	773	48	99,8	59,3	17	
231694	112010	154127	53631	36496	193	105,2	58,0	18	
19354	9499	12902	5286	3653	2300	110,0	60,5	19	
5954	2903	3544	2061	1398	595	111,5	63,8	20	
7838	3714	5132	2054	1424	137	106,4	58,1	21	
3794	1815	2484	1197	841	2078	110,9	62,1	22	
11360	5390	7421	2667	1822	115	104,5	56,2	23	
6141	2965	3944	1548	1067	1203	108,4	56,3	24	

TABL. 1 (16). POWIERZCHNIA I LUDNOŚĆ W 2015 R. (cd.)
Stan w dniu 31 XII
AREA AND POPULATION IN 2015 (cont.)
As of 31 XII

Lp. No.	WYSZCZEGÓLNIENIE SPECIFICATION	Powierzchnia w km ² Area in km ²	Ludność				
			ogółem grand total	mężczyźni males	kobiety females	w wieku	
						przedprodukcyjnym pre-working	razem total
	PODREGION (SUBREGION) POZNAŃSKI (cd., cont.)						
	POWIAT POZNAŃSKI (dok., cont.) Gminy miejsko-wiejskie (dok.): Urban-rural gminas (cont.):						
1	Kórnik.....	186	24774	12167	12607	5924	2879
2	w tym miasto..... of which city	6	7764	3747	4017	1667	786
3	Mosina.....	172	31088	15131	15957	6528	3197
4	w tym miasto..... of which city	14	13403	6488	6915	2582	1267
5	Murowana Goślina.....	172	16760	8368	8392	3228	1548
6	w tym miasto..... of which city	9	10449	5171	5278	1882	910
7	Pobiedziska.....	189	19106	9380	9726	3961	1970
8	w tym miasto..... of which city	10	9114	4426	4688	1849	928
9	Stęszew.....	175	14910	7379	7531	2951	1414
10	w tym miasto..... of which city	6	5933	2898	3035	1211	564
11	Swarzędz.....	102	47947	23273	24674	10104	4893
12	w tym miasto..... of which city	9	31006	14921	16085	5901	2882
	Gminy wiejskie: Rural gminas:						
13	Czerwonak.....	82	27094	13219	13875	5491	2630
14	Dopiewo.....	108	23453	11471	11982	6193	2934
15	Kleszczewo.....	74	7500	3671	3829	1946	963
16	Komorniki.....	66	25572	12471	13101	6563	3147
17	Rokietnica.....	79	15679	7675	8004	3939	1915
18	Suchy Las.....	117	16510	8087	8423	3934	1910
19	Tarnowo Podgórne.....	102	24694	11968	12726	5574	2724
20	POWIAT SZAMOTULSKI.....	1119	90133	44218	45915	17971	8719
	Gmina miejska: Urban gmina:						
21	Obrzycko.....	4	2395	1167	1228	462	226
	Gminy miejsko-wiejskie: Urban-rural gminas:						
22	Ostroróg.....	85	5004	2489	2515	1022	503
23	w tym miasto..... of which city	1	1968	946	1022	364	178
24	Pniewy.....	158	12567	6125	6442	2606	1273
25	w tym miasto..... of which city	9	8022	3851	4171	1642	817
26	Szamotuły.....	176	29722	14364	15358	5741	2804
27	w tym miasto..... of which city	11	18817	8961	9856	3381	1662
28	Wronki.....	302	19076	9402	9674	3669	1731
29	w tym miasto..... of which city	6	11381	5569	5812	2033	950

Population								Lp. No.
aged					na 1 km ² per 1 km ²	na 100 mężczyzn przypada kobiet females per 100 males	w wieku nie- produkcyjnym na 100 osób w wieku produkcyjnym in non-working age per 100 persons at working age	
produkcyjnym working			poprodukcyjnym post-working					
razem total	w tym kobiety of which females	z razem w wieku mobilnym of total at mobility age	razem total	w tym kobiety of which females				
15550	7478	10621	3300	2250	133	103,6	59,3	1
4727	2285	3207	1370	946	1296	107,2	64,2	2
19591	9359	12996	4969	3401	181	105,5	58,7	3
8253	3894	5307	2568	1754	993	106,6	62,4	4
11305	5322	6982	2227	1522	97	100,3	48,3	5
7214	3424	4321	1353	944	1212	102,1	44,8	6
12139	5731	7765	3006	2025	101	103,7	57,4	7
5786	2753	3727	1479	1007	890	105,9	57,5	8
9594	4501	6118	2365	1616	85	102,1	55,4	9
3761	1813	2402	961	658	1043	104,7	57,8	10
30498	14787	20224	7345	4994	471	106,0	57,2	11
19795	9565	12864	5310	3638	3767	107,8	56,6	12
17736	8566	11354	3867	2679	328	105,0	52,8	13
14599	7272	10319	2661	1776	217	104,5	60,6	14
4714	2310	3340	840	556	101	104,3	59,1	15
16194	8035	11884	2815	1919	385	105,1	57,9	16
9849	4816	6812	1891	1273	198	104,3	59,2	17
10066	4838	6608	2510	1675	142	104,2	64,0	18
15353	7489	10105	3767	2513	243	106,3	60,8	19
56856	26758	36658	15306	10438	81	103,8	58,5	20
1544	721	1026	389	281	640	105,2	55,1	21
3177	1454	2025	805	558	59	101,0	57,5	22
1255	600	767	349	244	1574	108,0	56,8	23
7962	3806	5197	1999	1363	79	105,2	57,8	24
5087	2461	3290	1293	893	861	108,3	57,7	25
18612	8873	11922	5369	3681	169	106,9	59,7	26
11592	5561	7322	3844	2633	1698	110,0	62,3	27
11896	5560	7603	3511	2383	63	102,9	60,4	28
7045	3287	4425	2303	1575	1959	104,4	61,5	29

TABL. 1 (16). POWIERZCHNIA I LUDNOŚĆ W 2015 R. (dok.)
Stan w dniu 31 XII
AREA AND POPULATION IN 2015 (cont.)
As of 31 XII

Lp. No.	WYSZCZEGÓLNIENIE SPECIFICATION	Powierzchnia w km ² Area in km ²	Ludność				
			ogółem grand total	mężczyźni males	kobiety females	w wieku	
						przedprodukcyjnym pre-working	w tym kobiety of which females
PODREGION (SUBREGION) POZNAŃSKI (dok., cont.)							
POWIAT SZAMOTULSKI (dok., cont.) Gminy wiejskie: Rural gminas:							
1	Duszniki.....	155	8726	4365	4361	1857	889
2	Kaźmierz.....	128	8176	4028	4148	1721	868
3	Obrzycko.....	111	4467	2278	2189	893	425
4	POWIAT ŚREDZKI.....	624	57429	28238	29191	11478	5544
Gmina miejsko-wiejska: Urban-rural gmina:							
5	Środa Wielkopolska.....	207	31591	15426	16165	6097	2951
6	w tym miasto..... of which city	18	22740	10983	11757	4328	2084
Gminy wiejskie: Rural gminas:							
7	Dominowo.....	79	3004	1476	1528	677	348
8	Krzykosy.....	110	6921	3443	3478	1460	706
9	Nowe Miasto nad Wartą.....	121	9146	4566	4580	1862	858
10	Zaniemyśl.....	107	6767	3327	3440	1382	681
11	POWIAT ŚREMSKI.....	574	60907	29944	30963	12311	5968
Gminy miejsko-wiejskie: Urban-rural gminas:							
12	Dolsk.....	124	5899	2959	2940	1269	633
13	w tym miasto..... of which city	6	1571	791	780	316	144
14	Książ Wielkopolski.....	148	8579	4306	4273	1891	914
15	w tym miasto..... of which city	2	2763	1366	1397	567	272
16	Śrem.....	206	41523	20196	21327	8110	3931
17	w tym miasto..... of which city	12	29983	14396	15587	5594	2697
Gmina wiejska: Rural gmina:							
18	Brodnica.....	96	4906	2483	2423	1041	490
19	PODREGION (SUBREGION) M. POZNAŃ.....	262	542348	252870	289478	86233	41968
20	MIASTO NA PRAWACH POWIATU POZNAŃ..... CITY WITH POWIAT STATUS	262	542348	252870	289478	86233	41968
21	Poznań-Grunwald.....	.	118095	54505	63590	17599	8616
22	Poznań-Jeżyce.....	.	80235	37425	42810	13213	6428
23	Poznań-Nowe Miasto.....	.	133177	62428	70749	21228	10351
24	Poznań-Stare Miasto.....	.	152808	71358	81450	25218	12285
25	Poznań-Wilda.....	.	58033	27154	30879	8975	4288

Population									Lp. No.
aged					na 1 km ² per 1 km ²	na 100 mężczyzn przypada kobiet females per 100 males	w wieku nie- produkcyjnym na 100 osób w wieku produkcyjnym in non-working age per 100 persons at working age		
produkcyjnym working			poprodukcyjnym post-working						
razem total	w tym kobiety of which females	z razem w wieku mobilnym of total at mobility age	razem total	w tym kobiety of which females					
5557	2582	3579	1312	890	56	99,9	57,0	1	
5255	2465	3450	1200	815	64	103,0	55,6	2	
2853	1297	1856	721	467	40	96,1	56,6	3	
36428	17105	23499	9523	6542	92	103,4	57,7	4	
19980	9406	12863	5514	3808	152	104,8	58,1	5	
14276	6809	9140	4136	2864	1265	107,0	59,3	6	
1918	892	1255	409	288	38	103,5	56,6	7	
4411	2062	2873	1050	710	63	101,0	56,9	8	
5820	2720	3734	1464	1002	76	100,3	57,1	9	
4299	2025	2774	1086	734	64	103,4	57,4	10	
38388	18094	24643	10208	6901	106	103,4	58,7	11	
3702	1674	2390	928	633	47	99,4	59,3	12	
983	439	627	272	197	253	98,6	59,8	13	
5466	2534	3503	1222	825	58	99,2	57,0	14	
1805	862	1121	391	263	1410	102,3	53,1	15	
26065	12440	16728	7348	4956	202	105,6	59,3	16	
18612	8953	11815	5777	3937	2424	108,3	61,1	17	
3155	1446	2022	710	487	51	97,6	55,5	18	
332702	162239	219545	123413	85271	2071	114,5	63,0	19	
332702	162239	219545	123413	85271	2071	114,5	63,0	20	
72264	35141	46445	28232	19833	x	116,7	63,4	21	
50167	24657	32874	16855	11725	x	114,4	59,9	22	
79869	38757	52893	32080	21641	x	113,3	66,7	23	
93453	45636	63632	34137	23529	x	114,1	63,5	24	
36949	18048	23701	12109	8543	x	113,7	57,1	25	

TABL. 2 (17). LUDNOŚĆ WEDŁUG PŁCI ORAZ BIOLOGICZNYCH I EDUKACYJNYCH GRUP WIEKU W 2015 R.
Stan w dniu 31 XII
POPULATION BY SEX AND BIOLOGICAL AND EDUCATIONAL AGE GROUPS IN 2015
As of 31 XII

WYSZCZEGÓLNIENIE SPECIFICATION	Biologiczne grupy wieku Biological groups of age			Edukacyjne grupy wieku Educational groups of age					
	o – ogółem total k – w tym kobiety of which females	0–14 lat	15–64	65 lat i więcej and more	3–6 lat	7–12	13–15	16–18	19–24 lata
WOJEWÓDZTWO	o	558152	2408897	508274	159859	221144	103169	110110	261101
VOIVODSHIP	k	270563	1206512	307318	77549	107036	50049	53649	127441
miasta	o	279580	1313741	313578	81522	109056	49738	53687	128076
urban areas	k	135943	671540	191845	39558	52990	24178	26395	62891
wieś.....	o	278572	1095156	194696	78337	112088	53431	56423	133025
rural areas	k	134620	534972	115473	37991	54046	25871	27254	64550
Podregion (Subregion)	o	105318	464928	101377	29564	41792	20730	22417	53053
kaliski	k	51174	231493	61397	14401	20269	10149	10991	25931
Powiaty: Powiats:									
jarociński	o	11643	49865	10282	3322	4547	2215	2438	5633
	k	5703	24839	6205	1621	2227	1104	1161	2790
kaliski	o	13266	57520	12052	3570	5282	2735	2950	6933
	k	6482	28316	7288	1716	2614	1330	1483	3368
kepiński	o	9199	39399	7829	2567	3699	1813	1881	4679
	k	4435	19338	4644	1257	1751	873	948	2299
krotoszyński	o	12796	53845	11023	3649	4978	2517	2664	6413
	k	6197	26641	6659	1800	2435	1195	1257	3158
ostrowski	o	24867	112360	24208	7057	9811	4815	5233	12635
	k	12071	55839	14574	3428	4733	2379	2587	6197
ostrzeszowski.....	o	9036	38516	7857	2518	3590	1829	1926	4703
	k	4409	18927	4669	1221	1759	882	956	2291
pleszewski.....	o	10288	44039	8925	2817	4203	2057	2187	5194
	k	4873	21657	5316	1317	1988	994	1014	2458
Miasto na prawach powiatu: City with powiat status:									
Kalisz	o	14223	69384	19201	4064	5682	2749	3138	6863
	k	7004	35936	12042	2041	2762	1392	1585	3370
Podregion (Subregion)	o	103786	459228	96531	29292	41679	20399	22363	53765
koniński	k	50082	227661	58555	14161	20024	9882	10926	26345
Powiaty: Powiats:									
gnieźniński	o	24066	100570	20449	6921	9551	4477	4631	11109
	k	11519	50113	12286	3317	4585	2152	2259	5496
kolski	o	13484	61206	13709	3855	5392	2736	3022	7299
	k	6529	30174	8335	1850	2611	1321	1470	3529
koniński	o	21106	91424	16743	5631	8770	4451	4851	12060
	k	10184	44707	10144	2720	4248	2152	2354	5988
ślupecki	o	9220	41633	8738	2596	3692	1856	2056	5056
	k	4412	20334	5201	1263	1736	874	963	2401
turecki	o	13496	58554	12316	3843	5380	2588	2919	7058
	k	6546	28936	7622	1906	2556	1242	1461	3421
wrzesiński	o	12694	53553	10709	3658	5026	2401	2596	5779
	k	6177	26603	6523	1777	2433	1184	1284	2865
Miasto na prawach powiatu: City with powiat status:									
Konin.....	o	9720	52288	13867	2788	3868	1890	2288	5404
	k	4715	26794	8444	1328	1855	957	1135	2645
Podregion (Subregion)	o	93082	385518	76525	26499	36883	17421	18683	44817
leszczyński	k	45049	191045	45699	12790	17912	8424	8980	21843
Powiaty: Powiats:									
gostyński	o	12452	53211	10567	3634	4827	2300	2538	6510
	k	5990	26166	6378	1738	2287	1160	1213	3202
grodziski	o	9189	36091	6146	2594	3642	1676	1863	4526
	k	4469	17703	3650	1290	1798	767	898	2266
kościański	o	12417	55447	11164	3637	4769	2367	2680	6467
	k	6051	27484	6712	1743	2353	1124	1285	3118
leszczyński.....	o	9926	38095	6746	2799	4000	1932	1917	4518
	k	4760	18734	3920	1335	1926	912	909	2161

TABL. 2 (17). LUDNOŚĆ WEDŁUG PŁCI ORAZ BIOLOGICZNYCH I EDUKACYJNYCH GRUP WIEKU W 2015 R. (dok.)
Stan w dniu 31 XII
POPULATION BY SEX AND BIOLOGICAL AND EDUCATIONAL AGE GROUPS IN 2015 (cont.)
As of 31 XII

WYSZCZEGÓLNIENIE SPECIFICATION	Biologiczne grupy wieku Biological groups of age			Edukacyjne grupy wieku Educational groups of age				
	0–14 lat	15–64	65 lat i więcej and more	3–6 lat	7–12	13–15	16–18	19–24 lata
o – ogółem total								
k – w tym kobiety of which females								
Podregion (Subregion) leszczyński (dok., cont.)								
Powiaty (dok.): Powiats (cont.):								
międzychodzki	o 6047	25882	5155	1703	2431	1105	1217	3058
	k 2921	12744	3056	821	1165	544	596	1520
nowotomyski	o 13104	51657	9964	3667	5154	2384	2537	5844
	k 6350	25645	6055	1780	2530	1175	1258	2808
rawicki	o 10188	41413	8693	2825	4217	1954	1962	4777
	k 4875	20487	5133	1332	2015	928	927	2344
wolsztyński	o 9949	39476	7587	2727	3996	1911	2014	4806
	k 4831	19485	4515	1330	1945	934	920	2330
Miasto na prawach powiatu: City with powiat status:								
Leszno	o 9810	44246	10503	2913	3847	1792	1955	4311
	k 4802	22597	6280	1421	1893	880	974	2094
Podregion (Subregion) piłski	o 66904	289249	56522	18619	27490	13138	14333	33304
	k 32341	142743	33899	9113	13139	6388	6979	16054
Powiaty: Powiats:								
chodzieski	o 7641	33145	6748	2125	3161	1534	1713	3690
	k 3632	16459	4079	1007	1476	748	821	1795
czarnkowsko-trzcianecki	o 14400	61213	12277	4000	5891	2790	3186	7004
	k 7014	29945	7397	1963	2810	1401	1525	3393
piłski	o 21509	96892	19169	5946	8945	4186	4693	10839
	k 10321	48344	11497	2908	4293	1971	2352	5222
wągrowiecki	o 11969	48764	9167	3390	4794	2328	2397	5786
	k 5823	23882	5446	1655	2325	1114	1173	2747
złotowski	o 11385	49235	9161	3158	4699	2300	2344	5985
	k 5551	24113	5480	1580	2235	1154	1108	2897
Podregion (Subregion) poznański	o 115030	441716	77261	33733	45770	19944	19797	45510
	k 55900	222025	45852	16405	22224	9601	9621	22091
Powiaty: Powiats:								
obornicki	o 10458	41475	7568	3017	4152	1952	1880	4635
	k 5073	20493	4450	1436	1960	987	917	2205
poznański	o 69364	254864	41809	20608	27859	11467	11212	24671
	k 33761	129257	24674	10080	13600	5434	5460	12031
szamotulski	o 15189	62713	12231	4344	6035	2861	2832	6736
	k 7398	31154	7363	2148	2930	1353	1357	3253
średzki	o 9698	40157	7574	2826	3656	1744	1857	4608
	k 4678	19920	4593	1369	1753	872	898	2240
śremski	o 10321	42507	8079	2938	4068	1920	2016	4860
	k 4990	21201	4772	1372	1981	955	989	2362
Podregion (Subregion) m. Poznań	o 74032	368258	100058	22152	27530	11537	12517	30652
	k 36017	191545	61916	10679	13468	5605	6152	15177
Miasto na prawach powiatu: City with powiat status:								
Poznań	o 74032	368258	100058	22152	27530	11537	12517	30652
	k 36017	191545	61916	10679	13468	5605	6152	15177
Poznań-Grunwald	o 15111	79711	23273	4563	5379	2340	2610	6514
	k 7385	41331	14874	2230	2614	1153	1284	3235
Poznań-Jeżyce	o 11210	55428	13597	3294	4291	1870	2079	4969
	k 5445	28898	8467	1561	2157	889	1048	2567
Poznań-Nowe Miasto	o 18292	88382	26503	5407	6997	2936	3025	8010
	k 8949	45736	16064	2601	3460	1408	1473	3921
Poznań-Stare Miasto	o 22023	103872	26913	6729	8005	3151	3132	7617
	k 10672	54473	16305	3233	3886	1580	1596	3690
Poznań-Wilda	o 7396	40865	9772	2159	2858	1240	1671	3542
	k 3566	21107	6206	1054	1351	575	751	1764

TABL. 3 (18). RUCH NATURALNY LUDNOŚCI W 2015 R.
VITAL STATISTICS IN 2015

WYSZCZEGÓLNIENIE SPECIFICATION	Mażeń- stwa Marriages	Urodzenia żywe Live births	Zgony Deaths		Przyrost naturalny Natural increase	Mażeń- stwa Marriages	Urodzenia żywe Live births	Zgony Deaths		Przyrost naturalny Natural increase
			ogółem total	w tym niemowląt of which infants				ogółem total	w tym nie- mowląt ^a of which infants ^a	
WOJEWÓDZTWO..... VOIVODSHIP	17633	36760	33169	164	3591	5,08	10,58	9,55	4,46	1,03
miasta <i>urban areas</i>	9487	19053	19222	99	-169	4,96	9,97	10,06	5,20	-0,09
wieś <i>rural areas</i>	8146	17707	13947	65	3760	5,21	11,33	8,93	3,67	2,41
PODREGION (SUBREGION)										
KALISKI.....	3392	6797	6928	36	-131	5,05	10,12	10,31	5,30	-0,19
POWIAT JAROCIŃSKI.....	384	779	707	1	72	5,35	10,86	9,86	1,28	1,00
Gminy miejsko-wiejskie: <i>Urban-rural gminas:</i>										
Jarocin.....	238	502	457	-	45	5,22	11,02	10,03	-	0,99
w tym miasto..... <i>of which city</i>	134	276	279	-	-3	5,08	10,46	10,58	-	-0,11
Żerków.....	49	105	112	1	-7	4,69	10,04	10,71	9,52	-0,67
w tym miasto..... <i>of which city</i>	16	22	17	-	5	7,44	10,23	7,91	-	2,33
Gminy wiejskie: <i>Rural gminas:</i>										
Jaraczewo.....	57	81	82	-	-1	6,83	9,71	9,83	-	-0,12
Kotlin.....	40	91	56	-	35	5,44	12,38	7,62	-	4,76
POWIAT KALISKI.....	423	861	851	4	10	5,11	10,40	10,28	4,65	0,12
Gmina miejsko-wiejska: <i>Urban-rural gmina:</i>										
Stawiszyn.....	28	74	66	-	8	3,88	10,26	9,16	-	1,11
w tym miasto..... <i>of which city</i>	8	7	14	-	-7	5,26	4,60	9,20	-	-4,60
Gminy wiejskie: <i>Rural gminas:</i>										
Blizanów.....	46	102	100	-	2	4,69	10,40	10,20	-	0,20
Brzeziny.....	27	63	58	-	5	4,62	10,77	9,92	-	0,85
Ceków-Kolonia.....	22	56	53	2	3	4,56	11,60	10,98	35,71	0,62
Godziesze Wielkie.....	53	97	105	-	-8	5,72	10,48	11,34	-	-0,86
Koźminek.....	38	82	68	-	14	5,05	10,89	9,03	-	1,86
Lisków.....	37	51	64	-	-13	6,96	9,59	12,04	-	-2,44
Mycielin.....	35	53	54	-	-1	7,08	10,72	10,93	-	-0,20
Opatówek.....	47	117	101	-	16	4,36	10,86	9,38	-	1,49
Szczytniki.....	40	78	86	1	-8	5,07	9,88	10,89	12,82	-1,01
Żelazków.....	50	88	96	1	-8	5,34	9,39	10,24	11,36	-0,85
POWIAT KĘPIŃSKI.....	290	588	550	5	38	5,14	10,42	9,75	8,50	0,67
Gmina miejsko-wiejska: <i>Urban-rural gmina:</i>										
Kępno.....	109	242	261	1	-19	4,41	9,79	10,56	4,13	-0,77
w tym miasto..... <i>of which city</i>	57	138	161	1	-23	3,93	9,51	11,10	7,25	-1,59
Gminy wiejskie: <i>Rural gminas:</i>										
Baranów.....	54	86	75	1	11	6,93	11,03	9,62	11,63	1,41
Bralin.....	27	73	33	-	40	4,49	12,13	5,48	-	6,65
Łęka Opatowska.....	26	56	53	1	3	4,89	10,54	9,97	17,86	0,56
Perzów.....	26	37	44	1	-7	6,82	9,70	11,54	27,03	-1,84
Rychtal.....	26	52	40	1	12	6,69	13,38	10,29	19,23	3,09
Trzcinica.....	22	42	44	-	-2	4,50	8,59	9,00	-	-0,41

^a Na 1000 urodzeń żywych.
^a Per 1000 live births.

TABL. 3 (18). RUCH NATURALNY LUDNOŚCI W 2015 R. (cd.)
 VITAL STATISTICS IN 2015 (cont.)

WYSZCZEGÓLNIENIE SPECIFICATION	Mażeń- stwa Marriages	Urodzenia żywe Live births	Zgony Deaths		Przyrost naturalny Natural increase	Mażeń- stwa Marriages	Urodzenia żywe Live births	Zgony Deaths		Przyrost naturalny Natural increase
			ogółem total	w tym niemowląt of which infants				ogółem total	w tym nie- mowląt ^a of which infants ^a	
PODREGION (SUBREGION)										
KALISKI (cd., cont.)										
POWIAT KROTOSZYŃSKI....	388	838	774	4	64	4,99	10,77	9,95	4,77	0,82
Gmina miejska:										
Urban gmina:										
Sulmierzyce	12	40	32	-	8	4,12	13,73	10,99	-	2,75
Gminy miejsko-wiejskie:										
Urban-rural gminas:										
Kobylin	43	101	78	-	23	5,27	12,38	9,56	-	2,82
w tym miasto	24	41	27	-	14	7,34	12,53	8,25	-	4,28
of which city										
Koźmin Wielkopolski	67	137	139	-	-2	4,97	10,16	10,31	-	-0,15
w tym miasto	29	62	77	-	-15	4,34	9,28	11,53	-	-2,25
of which city										
Krotoszyn	203	406	379	3	27	5,00	9,99	9,33	7,39	0,66
w tym miasto	143	282	261	3	21	4,89	9,65	8,93	10,64	0,72
of which city										
Zduny	33	94	98	-	-4	4,42	12,58	13,12	-	-0,54
w tym miasto	25	54	53	-	1	5,46	11,80	11,58	-	0,22
of which city										
Gmina wiejska:										
Rural gmina:										
Rozdrażew	30	60	48	1	12	5,79	11,58	9,27	16,67	2,32
POWIAT OSTROWSKI.....	897	1629	1617	9	12	5,56	10,10	10,02	5,52	0,07
Gmina miejska:										
Urban gmina:										
Ostrów Wielkopolski.....	378	684	747	4	-63	5,20	9,42	10,28	5,85	-0,87
Gminy miejsko-wiejskie:										
Urban-rural gminas:										
Nowe Skalmierzyce	95	169	154	1	15	6,23	11,08	10,10	5,92	0,98
w tym miasto	26	60	55	1	5	5,36	12,36	11,33	16,67	1,03
of which city										
Odolanów	78	157	114	1	43	5,40	10,87	7,90	6,37	2,98
w tym miasto	21	50	42	1	8	4,10	9,76	8,20	20,00	1,56
of which city										
Raszków	72	131	124	1	7	6,08	11,07	10,47	7,63	0,59
w tym miasto	17	19	17	-	2	8,08	9,03	8,08	-	0,95
of which city										
Gminy wiejskie:										
Rural gminas:										
Ostrów Wielkopolski.....	107	203	190	2	13	5,65	10,72	10,03	9,85	0,69
Przygodzice	58	99	116	-	-17	4,84	8,26	9,67	-	-1,42
Sieroszewice	65	107	112	-	-5	6,75	11,12	11,64	-	-0,52
Sośnie	44	79	60	-	19	6,68	12,00	9,12	-	2,89
POWIAT OSTRZESZOWSKI	259	586	570	1	16	4,67	10,58	10,29	1,71	0,29
Gminy miejsko-wiejskie:										
Urban-rural gminas:										
Grabów nad Prosną.....	36	90	116	-	-26	4,61	11,52	14,85	-	-3,33
w tym miasto	7	24	21	-	3	3,58	12,26	10,73	-	1,53
of which city										
Mikstat.....	25	73	65	-	8	4,09	11,95	10,64	-	1,31
w tym miasto	11	18	21	-	-3	5,85	9,57	11,16	-	-1,59
of which city										
Ostrzeszów	122	241	194	1	47	5,10	10,08	8,12	4,15	1,97
w tym miasto	79	145	124	1	21	5,46	10,02	8,57	6,90	1,45
of which city										

^a Na 1000 urodzeń żywych.

^a Per 1000 live births.

TABL. 3 (18). RUCH NATURALNY LUDNOŚCI W 2015 R. (cd.)
VITAL STATISTICS IN 2015 (cont.)

WYSZCZEGÓLNIENIE SPECIFICATION	Małżeń- stwa Marriages	Urodzenia żywe Live births	Zgony Deaths		Przyrost naturalny Natural increase	Małżeń- stwa Marriages	Urodzenia żywe Live births	Zgony Deaths		Przyrost naturalny Natural increase
			ogółem total	w tym niemowląt of which infants				ogółem total	w tym nie- mowląt ^a of which infants ^a	
PODREGION (SUBREGION)										
KALISKI (dok., cont.)										
POWIAT OSTRZESZOWSKI (dok., cont.)										
Gminy wiejskie:										
Rural gminas:										
Czajków	11	35	28	-	7	4,41	14,03	11,22	-	2,81
Doruchów	23	53	52	-	1	4,32	9,96	9,77	-	0,19
Kobyła Góra	23	67	70	-	-3	3,74	10,89	11,38	-	-0,49
Kraszewice	19	27	45	-	-18	5,25	7,47	12,44	-	-4,98
POWIAT PLESZEWSKI	314	646	621	6	25	4,97	10,22	9,82	9,29	0,40
Gminy miejsko-wiejskie:										
Urban-rural gminas:										
Chocz	33	52	48	-	4	6,96	10,98	10,13	-	0,84
w tym miasto	10	16	16	-	-	5,54	8,87	8,87	-	-
of which city										
Dobrzyca	40	81	98	-	-17	4,84	9,80	11,85	-	-2,06
w tym miasto	16	28	26	-	2	5,06	8,85	8,22	-	0,63
of which city										
Pleszew	136	285	298	5	-13	4,50	9,43	9,86	17,54	-0,43
w tym miasto	64	145	192	2	-47	3,62	8,20	10,86	13,79	-2,66
of which city										
Gminy wiejskie:										
Rural gminas:										
Czermin	22	73	44	-	29	4,49	14,90	8,98	-	5,92
Gizalki	34	42	51	-	-9	7,30	9,01	10,94	-	-1,93
Goluchów	49	113	82	1	31	4,69	10,82	7,85	8,85	2,97
MIASTO NA PRAWACH POWIATU KALISZ	437	870	1238	6	-368	4,24	8,44	12,01	6,90	-3,57
CITY WITH POWIAT STATUS										
PODREGION (SUBREGION)										
KONIŃSKI										
POWIAT GNIEŹNIEŃSKI	758	1483	1384	9	99	5,23	10,23	9,54	6,07	0,68
Gmina miejska:										
Urban gmina:										
Gniezno	362	663	726	5	-63	5,21	9,54	10,44	7,54	-0,91
Gminy miejsko-wiejskie:										
Urban-rural gminas:										
Czerniejewo	36	83	54	1	29	4,92	11,35	7,38	12,05	3,96
w tym miasto	12	30	24	-	6	4,57	11,43	9,15	-	2,29
of which city										
Klecko	42	91	66	-	25	5,53	11,98	8,69	-	3,29
w tym miasto	16	27	28	-	-1	5,99	10,10	10,48	-	-0,37
of which city										
Trzemeszno	74	144	147	1	-3	5,15	10,02	10,23	6,94	-0,21
w tym miasto	32	84	97	-	-13	4,10	10,77	12,44	-	-1,67
of which city										
Witkowo	62	141	108	1	33	4,53	10,30	7,89	7,09	2,41
w tym miasto	41	73	50	-	23	5,15	9,17	6,28	-	2,89
of which city										
Gminy wiejskie:										
Rural gminas:										
Gniezno	63	134	99	-	35	5,76	12,26	9,05	-	3,20
Kiszkowo	28	59	56	-	3	5,16	10,87	10,32	-	0,55
Łubowo	32	64	45	1	19	5,04	10,09	7,09	15,63	2,99
Mieleszyn	26	47	35	-	12	6,42	11,61	8,65	-	2,96
Niechanowo	33	57	48	-	9	5,75	9,93	8,36	-	1,57

^a Na 1000 urodzeń żywych.^a Per 1000 live births.

TABL. 3 (18). RUCH NATURALNY LUDNOŚCI W 2015 R. (cd.)
 VITAL STATISTICS IN 2015 (cont.)

WYSZCZEGÓLNIENIE SPECIFICATION	Mażeń- stwa Marriages	Urodzenia żywe Live births	Zgony Deaths		Przyrost naturalny Natural increase	Mażeń- stwa Marriages	Urodzenia żywe Live births	Zgony Deaths		Przyrost naturalny Natural increase
			ogółem total	w tym niemowląt of which infants				ogółem total	w tym nie- mowląt ^a of which infants ^a	
PODREGION (SUBREGION) KONIŃSKI (cd., cont.)										
POWIAT KOLSKI.....	457	786	996	5	-210	5,16	8,88	11,25	6,36	-2,37
Gmina miejska:										
Urban gmina:										
Koło.....	108	192	244	1	-52	4,76	8,46	10,76	5,21	-2,29
Gminy miejsko-wiejskie:										
Urban-rural gminas:										
Dąbie.....	37	55	74	1	-19	5,73	8,51	11,45	18,18	-2,94
w tym miasto	12	6	16	-	-10	5,87	2,93	7,82	-	-4,89
of which city										
Kłodawa.....	82	111	152	-	-41	6,25	8,46	11,59	-	-3,13
w tym miasto	45	55	76	-	-21	6,81	8,33	11,51	-	-3,18
of which city										
Przedecz.....	12	45	54	1	-9	2,81	10,53	12,63	22,22	-2,11
w tym miasto	5	23	19	-	4	2,85	13,11	10,83	-	2,28
of which city										
Gminy wiejskie:										
Rural gminas:										
Babiał.....	48	66	98	-	-32	5,96	8,20	12,17	-	-3,97
Chódów.....	20	31	46	-	-15	6,19	9,59	14,23	-	-4,64
Grzegorzew.....	22	36	63	-	-27	3,85	6,30	11,02	-	-4,72
Koło.....	39	81	80	1	1	5,10	10,59	10,46	12,35	0,13
Kościelec.....	36	76	71	-	5	5,36	11,32	10,58	-	0,74
Olszówka.....	18	40	64	1	-24	3,89	8,63	13,81	25,00	-5,18
Osiek Mały.....	35	53	50	-	3	5,82	8,81	8,32	-	0,50
POWIAT KONIŃSKI.....	621	1260	1160	7	100	4,81	9,76	8,99	5,56	0,77
Gminy miejsko-wiejskie:										
Urban-rural gminas:										
Golina.....	52	104	122	1	-18	4,38	8,77	10,28	9,62	-1,52
w tym miasto	21	40	55	1	-15	4,68	8,92	12,27	25,00	-3,35
of which city										
Kleczew.....	49	83	94	-	-11	4,89	8,28	9,38	-	-1,10
w tym miasto	23	34	38	-	-4	5,44	8,05	8,99	-	-0,95
of which city										
Rychwał.....	36	80	79	1	1	4,28	9,50	9,39	12,50	0,12
w tym miasto	9	20	23	1	-3	3,77	8,37	9,62	50,00	-1,26
of which city										
Sompolno.....	72	82	92	1	-10	6,88	7,83	8,79	12,20	-0,96
w tym miasto	23	30	29	-	1	6,34	8,27	7,99	-	0,28
of which city										
Ślesin.....	72	138	125	-	13	5,12	9,82	8,89	-	0,93
w tym miasto	14	34	33	-	1	4,45	10,81	10,49	-	0,32
of which city										
Gminy wiejskie:										
Rural gminas:										
Grodziec.....	28	71	43	-	28	5,34	13,53	8,19	-	5,34
Kazimierz Biskupi.....	64	96	101	1	-5	5,64	8,46	8,90	10,42	-0,44
Kramsk.....	44	114	105	-	9	4,01	10,39	9,57	-	0,82
Krzymów.....	32	91	68	-	23	4,10	11,66	8,71	-	2,95
Rzgów.....	24	80	71	-	9	3,36	11,19	9,93	-	1,26
Skulsk.....	17	54	56	-	-2	2,75	8,72	9,05	-	-0,32
Stare Miasto.....	64	125	75	-	50	5,43	10,60	6,36	-	4,24
Wierzbinek.....	36	78	68	3	10	4,80	10,39	9,06	38,46	1,33
Wilczyn.....	31	64	61	-	3	4,95	10,21	9,73	-	0,48

^a Na 1000 urodzeń żywych.
^a Per 1000 live births.

TABL. 3 (18). RUCH NATURALNY LUDNOŚCI W 2015 R. (cd.)
VITAL STATISTICS IN 2015 (cont.)

WYSZCZEGÓLNIENIE SPECIFICATION	Małżeń- stwa Marriages	Urodzenia żywe Live births	Zgony Deaths		Przyrost naturalny Natural increase	Małżeń- stwa Marriages	Urodzenia żywe Live births	Zgony Deaths		Przyrost naturalny Natural increase
			ogółem total	w tym niemowląt of which infants				ogółem total	w tym nie- mowląt ^a of which infants ^a	
PODREGION (SUBREGION) KONIŃSKI (cd., cont.)										
POWIAT SŁUPECKI.....	298	597	582	4	15	5,00	10,01	9,76	6,70	0,25
Gmina miejska: Urban gmina:										
Słupca.....	70	123	122	1	1	5,01	8,81	8,73	8,13	0,07
Gmina miejsko-wiejska: Urban-rural gmina:										
Zagórow.....	41	94	91	2	3	4,52	10,35	10,02	21,28	0,33
w tym miasto.....	14	28	27	1	1	4,57	9,14	8,81	35,71	0,33
of which city										
Gminy wiejskie: Rural gminas:										
Łądek.....	36	69	64	1	5	6,23	11,95	11,08	14,49	0,87
Orchowo.....	22	35	28	-	7	5,61	8,92	7,14	-	1,78
Ostrowite.....	23	48	56	-	-8	4,44	9,26	10,80	-	-1,54
Powidz.....	14	27	27	-	0	6,12	11,80	11,80	-	0,00
Słupca.....	47	83	98	-	-15	5,17	9,14	10,79	-	-1,65
Strzałkowo.....	45	118	96	-	22	4,35	11,40	9,27	-	2,12
POWIAT TURECKI.....	412	846	858	5	-12	4,89	10,03	10,17	5,91	-0,14
Gmina miejska: Urban gmina:										
Turek.....	144	266	299	3	-33	5,18	9,57	10,76	11,28	-1,19
Gminy miejsko-wiejskie: Urban-rural gminas:										
Dobra.....	41	56	86	-	-30	6,55	8,94	13,73	-	-4,79
w tym miasto.....	11	17	10	-	7	7,75	11,98	7,05	-	4,93
of which city										
Tuliszków.....	48	115	80	1	35	4,50	10,78	7,50	8,70	3,28
w tym miasto.....	13	39	20	-	19	3,86	11,58	5,94	-	5,64
of which city										
Gminy wiejskie: Rural gminas:										
Brudzew.....	39	54	78	-	-24	6,55	9,07	13,10	-	-4,03
Kawęczyn.....	20	49	73	-	-24	3,82	9,36	13,95	-	-4,59
Malanów.....	33	70	60	-	10	5,06	10,74	9,21	-	1,53
Przykona.....	23	58	44	1	14	5,18	13,07	9,91	17,24	3,15
Turek.....	33	82	68	-	14	3,54	8,80	7,30	-	1,50
Władysławów.....	31	96	70	-	26	3,81	11,78	8,59	-	3,19
POWIAT WRZESIŃSKI.....	404	818	712	2	106	5,25	10,64	9,26	2,44	1,38
Gminy miejsko-wiejskie: Urban-rural gminas:										
Miłosław.....	44	105	97	-	8	4,24	10,13	9,36	-	0,77
w tym miasto.....	17	34	39	-	-5	4,73	9,46	10,85	-	-1,39
of which city										
Nekla.....	30	81	62	-	19	4,08	11,03	8,44	-	2,59
w tym miasto.....	15	34	28	-	6	4,09	9,27	7,63	-	1,64
of which city										
Pызdry.....	44	75	79	-	-4	6,12	10,43	10,99	-	-0,56
w tym miasto.....	15	32	32	-	0	4,66	9,93	9,93	-	0,00
of which city										
Września.....	249	492	401	2	91	5,42	10,72	8,73	4,07	1,98
w tym miasto.....	173	310	252	1	58	5,80	10,39	8,45	3,23	1,94
of which city										
Gmina wiejska: Rural gmina:										
Kołaczkowo.....	37	65	73	-	-8	6,08	10,68	11,99	-	-1,31

a Na 1000 urodzeń żywych.

a Per 1000 live births.

TABL. 3 (18). RUCH NATURALNY LUDNOŚCI W 2015 R. (cd.)
 VITAL STATISTICS IN 2015 (cont.)

WYSZCZEGÓLNIENIE SPECIFICATION	Małżeń- stwa Marriages	Urodzenia żywe Live births	Zgony Deaths		Przyrost naturalny Natural increase	Małżeń- stwa Marriages	Urodzenia żywe Live births	Zgony Deaths		Przyrost naturalny Natural increase
			ogółem total	w tym niemowląt of which infants				ogółem total	w tym nie- mowląt ^a of which infants ^a	
PODREGION (SUBREGION) KONIŃSKI (dok., cont.)										
MIASTO NA PRAWACH POWIATU KONIN..... CITY WITH POWIAT STATUS	372	605	747	2	-142	4,88	7,94	9,80	3,31	-1,86
PODREGION (SUBREGION) LESZCZYŃSKI.....	3026	6167	4999	25	1168	5,45	11,11	9,01	4,05	2,11
POWIAT GOSTYŃSKI.....	416	859	704	2	155	5,46	11,28	9,24	2,33	2,03
Gminy miejsko-wiejskie: Urban-rural gminas:										
Borek Wielkopolski.....	32	81	83	-	-2	4,22	10,68	10,94	-	-0,26
w tym miasto of which city	15	17	24	-	-7	5,93	6,72	9,49	-	-2,77
Gostyń.....	151	307	241	1	66	5,40	10,98	8,62	3,26	2,36
w tym miasto of which city	106	201	178	-	23	5,25	9,95	8,81	-	1,14
Krobia.....	68	144	119	-	25	5,21	11,04	9,12	-	1,92
w tym miasto of which city	21	45	28	-	17	4,94	10,59	6,59	-	4,00
Pogorzela.....	33	48	45	-	3	6,46	9,39	8,81	-	0,59
w tym miasto of which city	8	13	11	-	2	3,85	6,25	5,29	-	0,96
Poniec.....	30	98	79	-	19	3,81	12,46	10,04	-	2,42
w tym miasto of which city	4	31	29	-	2	1,39	10,78	10,09	-	0,70
Gminy wiejskie: Rural gminas:										
Pępowo.....	40	76	62	-	14	6,68	12,70	10,36	-	2,34
Piaski.....	62	105	75	1	30	7,20	12,19	8,71	9,52	3,48
POWIAT GRODZISKI.....	312	657	456	2	201	6,08	12,81	8,89	3,04	3,92
Gminy miejsko-wiejskie: Urban-rural gminas:										
Grodzisk Wielkopolski.....	116	228	168	-	60	5,92	11,63	8,57	-	3,06
w tym miasto of which city	92	158	139	-	19	6,39	10,97	9,65	-	1,32
Rakoniewice.....	67	147	106	1	41	5,10	11,20	8,07	6,80	3,12
w tym miasto of which city	18	32	21	-	11	5,07	9,01	5,91	-	3,10
Wielichowo.....	48	95	65	1	30	6,98	13,82	9,46	10,53	4,36
w tym miasto of which city	9	25	14	1	11	5,10	14,18	7,94	40,00	6,24
Gminy wiejskie: Rural gminas:										
Granowo.....	36	76	53	-	23	7,14	15,08	10,51	-	4,56
Kamieniec.....	45	111	64	-	47	6,76	16,68	9,62	-	7,06
POWIAT KOŚCIAŃSKI.....	457	874	721	7	153	5,78	11,06	9,12	8,01	1,94
Gmina miejska: Urban gmina:										
Kościan.....	143	258	222	-	36	5,97	10,78	9,27	-	1,50
Gminy miejsko-wiejskie: Urban-rural gminas:										
Czempiń.....	73	115	101	2	14	6,36	10,02	8,80	17,39	1,22
w tym miasto of which city	30	61	46	1	15	5,68	11,55	8,71	16,39	2,84
Krzywiń.....	55	107	104	-	3	5,48	10,66	10,36	-	0,30
w tym miasto of which city	5	18	11	-	7	3,08	11,08	6,77	-	4,31

^a Na 1000 urodzeń żywych.

^a Per 1000 live births.

TABL. 3 (18). RUCH NATURALNY LUDNOŚCI W 2015 R. (cd.)
VITAL STATISTICS IN 2015 (cont.)

WYSZCZEGÓLNIENIE SPECIFICATION	Mażeń- stwa Marriages	Urodzenia żywe Live births	Zgony Deaths		Przyrost naturalny Natural increase	Mażeń- stwa Marriages	Urodzenia żywe Live births	Zgony Deaths		Przyrost naturalny Natural increase
			ogółem total	w tym niemowląt of which infants				ogółem total	w tym nie- mowląt ^a of which infants ^a	
PODREGION (SUBREGION)										
LESZCZYŃSKI (cd., cont.)										
POWIAT KOŚCIAŃSKI (dok., cont.)										
Gminy miejsko-wiejskie (dok.): Urban-rural gminas (cont.):										
Śmigiel	96	205	166	4	39	5,41	11,56	9,36	19,51	2,20
w tym miasto	23	57	56	2	1	4,08	10,10	9,92	35,09	0,18
of which city										
Gmina wiejska:										
Rural gmina:										
Kościan	90	189	128	1	61	5,68	11,93	8,08	5,29	3,85
POWIAT LESZCZYŃSKI	291	589	427	-	162	5,33	10,79	7,82	-	2,97
Gminy miejsko-wiejskie:										
Urban-rural gminas:										
Osieczna	44	99	90	-	9	4,89	11,00	10,00	-	1,00
w tym miasto	12	20	21	-	-1	5,28	8,80	9,24	-	-0,44
of which city										
Rydzyna	48	81	58	-	23	5,40	9,11	6,52	-	2,59
w tym miasto	18	20	16	-	4	6,46	7,17	5,74	-	1,43
of which city										
Gminy wiejskie:										
Rural gminas:										
Krzemieniewo	58	76	73	-	3	6,88	9,02	8,66	-	0,36
Lipno	34	90	39	-	51	4,58	12,13	5,26	-	6,87
Święciechowa	38	78	69	-	9	4,91	10,07	8,91	-	1,16
Wijewo	37	51	21	-	30	9,69	13,36	5,50	-	7,86
Włoszakowice	32	114	77	-	37	3,45	12,30	8,31	-	3,99
POWIAT MIĘDZYZCHODZKI	181	408	383	2	25	4,88	11,00	10,33	4,90	0,67
Gminy miejsko-wiejskie:										
Urban-rural gminas:										
Międzychód	87	191	173	2	18	4,69	10,29	9,32	10,47	0,97
w tym miasto	41	86	100	1	-14	3,84	8,05	9,36	11,63	-1,31
of which city										
Sieraków	44	96	86	-	10	5,00	10,91	9,77	-	1,14
w tym miasto	29	63	61	-	2	4,75	10,32	10,00	-	0,33
of which city										
Gminy wiejskie:										
Rural gminas:										
Chrzypsko Wielkie	15	38	55	-	-17	4,41	11,18	16,18	-	-5,00
Kwilcz	35	83	69	-	14	5,54	13,15	10,93	-	2,22
POWIAT NOWOTOMYSKI	386	912	679	6	233	5,17	12,22	9,10	6,58	3,12
Gminy miejsko-wiejskie:										
Urban-rural gminas:										
Lwówek	52	109	94	2	15	5,58	11,69	10,08	18,35	1,61
w tym miasto	12	34	36	1	-2	3,96	11,21	11,87	29,41	-0,66
of which city										
Nowy Tomyśl	130	319	208	2	111	4,97	12,19	7,95	6,27	4,24
w tym miasto	81	183	130	1	53	5,41	12,23	8,69	5,46	3,54
of which city										
Opalenica	90	198	159	1	39	5,52	12,14	9,75	5,05	2,39
w tym miasto	50	120	98	-	22	5,20	12,48	10,19	-	2,29
of which city										
Zbąszyń	65	150	138	1	12	4,76	10,98	10,10	6,67	0,88
w tym miasto	38	65	66	-	-1	5,25	8,98	9,11	-	-0,14
of which city										

a Na 1000 urodzeń żywych.

a Per 1000 live births.

TABL. 3 (18). RUCH NATURALNY LUDNOŚCI W 2015 R. (cd.)
 VITAL STATISTICS IN 2015 (cont.)

WYSZCZEGÓLNIENIE SPECIFICATION	Małżeń- stwa Marriages	Urodzenia żywe Live births	Zgony Deaths		Przyrost naturalny Natural increase	Małżeń- stwa Marriages	Urodzenia żywe Live births	Zgony Deaths		Przyrost naturalny Natural increase
			ogółem total	w tym niemowląt of which infants				ogółem total	w tym nie- mowląt ^a of which infants ^a	
PODREGION (SUBREGION)										
LESZCZYŃSKI (dok., cont.)										
POWIAT NOWOTOMYSKI (dok., cont.)										
Gminy wiejskie:										
Rural gminas:										
Kuślin	31	77	51	-	26	5,56	13,82	9,15	-	4,67
Miedzichowo	18	59	29	-	30	4,95	16,24	7,98	-	8,26
POWIAT RAWICKI	347	602	603	2	-1	5,74	9,97	9,98	3,32	-0,02
Gminy miejsko-wiejskie:										
Urban-rural gminas:										
Bojanowo	58	87	109	-	-22	6,51	9,77	12,24	-	-2,47
w tym miasto	19	30	46	-	-16	6,42	10,13	15,54	-	-5,40
of which city										
Jutrosin	48	85	66	-	19	6,72	11,89	9,24	-	2,66
w tym miasto	17	33	18	-	15	8,77	17,03	9,29	-	7,74
of which city										
Miejska Górka	53	91	98	1	-7	5,65	9,69	10,44	10,99	-0,75
w tym miasto	20	36	37	1	-1	6,13	11,04	11,35	27,78	-0,31
of which city										
Rawicz	156	290	282	1	8	5,17	9,61	9,34	3,45	0,27
w tym miasto	112	193	225	1	-32	5,40	9,31	10,86	5,18	-1,54
of which city										
Gmina wiejska:										
Rural gmina:										
Pakosław	32	49	48	-	1	6,67	10,22	10,01	-	0,21
POWIAT WOLSZTYŃSKI	340	651	477	2	174	5,97	11,42	8,37	3,07	3,05
Gmina miejsko-wiejska:										
Urban-rural gmina:										
Wolsztyn	185	317	249	2	68	6,07	10,41	8,17	6,31	2,23
w tym miasto	95	134	144	1	-10	7,05	9,94	10,68	7,46	-0,74
of which city										
Gminy wiejskie:										
Rural gminas:										
Przemęt	90	170	117	-	53	6,44	12,16	8,37	-	3,79
Siedlec	65	164	111	-	53	5,18	13,08	8,85	-	4,23
MIASTO NA PRAWACH POWIATU LESZNO	296	615	549	2	66	4,58	9,51	8,49	3,25	1,02
CITY WITH POWIAT STATUS										
PODREGION (SUBREGION)										
PILSKI										
POWIAT CHODZIESKI	234	469	486	-	-17	4,92	9,87	10,23	-	-0,36
Gmina miejska:										
Urban gmina:										
Chodzież	86	184	220	-	-36	4,46	9,55	11,42	-	-1,87
Gminy miejsko-wiejskie:										
Urban-rural gminas:										
Margonin	30	71	67	-	4	4,71	11,14	10,51	-	0,63
w tym miasto	16	30	32	-	-2	5,29	9,92	10,58	-	-0,66
of which city										
Szamocin	43	78	69	-	9	5,71	10,35	9,16	-	1,19
w tym miasto	25	46	36	-	10	5,78	10,64	8,33	-	2,31
of which city										
Gminy wiejskie:										
Rural gminas:										
Budzyń	44	76	72	-	4	5,23	9,03	8,55	-	0,48
Chodzież	31	60	58	-	2	5,22	10,11	9,77	-	0,34

^a Na 1000 urodzeń żywych.

^a Per 1000 live births.

TABL. 3 (18). RUCH NATURALNY LUDNOŚCI W 2015 R. (cd.)
VITAL STATISTICS IN 2015 (cont.)

WYSZCZEGÓLNIENIE SPECIFICATION	Małżeń- stwa Marriages	Urodzenia żywe Live births	Zgony Deaths		Przyrost naturalny Natural increase	Małżeń- stwa Marriages	Urodzenia żywe Live births	Zgony Deaths		Przyrost naturalny Natural increase
			ogółem total	w tym niemowląt of which infants				ogółem total	w tym nie- mowląt ^a of which infants ^a	
			w liczbach bezwzględnych in absolute numbers					na 1000 ludności per 1000 population		
PODREGION (SUBREGION) PILSKI (cd., cont.)										
POWIAT CZARNKOWSKO- -TRZCIANECKI	440	921	899	6	22	5,00	10,47	10,22	6,51	0,25
Gmina miejska: Urban gmina:										
Czarnków	55	112	103	1	9	4,94	10,06	9,25	8,93	0,81
Gminy miejsko-wiejskie: Urban-rural gminas:										
Krzyż Wielkopolski	52	90	84	2	6	5,94	10,28	9,60	22,22	0,69
w tym miasto	41	61	65	2	-4	6,66	9,91	10,56	32,79	-0,65
of which city										
Trzcianka	102	234	266	2	-32	4,17	9,58	10,89	8,55	-1,31
w tym miasto	69	165	183	1	-18	3,98	9,53	10,57	6,06	-1,04
of which city										
Wieleń	76	136	142	-	-6	6,02	10,78	11,25	-	-0,48
w tym miasto	32	57	71	-	-14	5,34	9,51	11,85	-	-2,34
of which city										
Gminy wiejskie: Rural gminas:										
Czarnków	45	128	106	1	22	3,97	11,30	9,36	7,81	1,94
Drawsko	27	51	55	-	-4	4,52	8,54	9,21	-	-0,67
Lubasz	47	100	66	-	34	6,23	13,25	8,74	-	4,50
Polajewo	36	70	77	-	-7	5,82	11,32	12,45	-	-1,13
POWIAT PILSKI	734	1279	1347	3	-68	5,33	9,29	9,79	2,35	-0,49
Gmina miejska: Urban gmina:										
Piła	410	649	751	2	-102	5,52	8,74	10,12	3,08	-1,37
Gminy miejsko-wiejskie: Urban-rural gminas:										
Łobżenica	48	112	96	-	16	4,94	11,53	9,88	-	1,65
w tym miasto	18	28	30	-	-2	6,02	9,36	10,03	-	-0,67
of which city										
Ujście	41	63	87	-	-24	5,10	7,83	10,82	-	-2,98
w tym miasto	20	24	48	-	-24	5,29	6,35	12,69	-	-6,35
of which city										
Wyrzysk	86	127	134	1	-7	6,10	9,01	9,50	7,87	-0,50
w tym miasto	29	42	43	1	-1	5,61	8,13	8,32	23,81	-0,19
of which city										
Wysoka	33	78	59	-	19	4,87	11,51	8,71	-	2,80
w tym miasto	10	37	29	-	8	3,69	13,65	10,70	-	2,95
of which city										
Gminy wiejskie: Rural gminas:										
Białośliwie	24	48	33	-	15	4,84	9,69	6,66	-	3,03
Kaczory	37	83	71	-	12	4,71	10,56	9,03	-	1,53
Miasteczko Krajeńskie	21	41	40	-	1	6,47	12,62	12,32	-	0,31
Szydłowo	34	78	76	-	2	3,91	8,97	8,74	-	0,23
POWIAT WĄGROWIECKI	342	764	642	3	122	4,89	10,93	9,19	3,93	1,75
Gmina miejska: Urban gmina:										
Wągrowiec	119	246	237	-	9	4,71	9,74	9,39	-	0,36

^a Na 1000 urodzeń żywych.
^a Per 1000 live births.

TABL. 3 (18). RUCH NATURALNY LUDNOŚCI W 2015 R. (cd.)
 VITAL STATISTICS IN 2015 (cont.)

WYSZCZEGÓLNIENIE SPECIFICATION	Małżeń- stwa Marriages	Urodzenia żywe Live births	Zgony Deaths		Przyrost naturalny Natural increase	Małżeń- stwa Marriages	Urodzenia żywe Live births	Zgony Deaths		Przyrost naturalny Natural increase
			ogółem total	w tym niemowląt of which infants				ogółem total	w tym nie- mowląt ^a of which infants ^a	
PODREGION (SUBREGION)										
PILSKI (dok., cont.)										
POWIAT WĄGROWIECKI (dok., cont.)										
Gminy miejsko-wiejskie: Urban-rural gminas:										
Golańcz.....	41	103	78	-	25	4,83	12,14	9,19	-	2,95
w tym miasto	18	39	34	-	5	5,28	11,45	9,98	-	1,47
of which city										
Skoki	45	115	90	2	25	4,81	12,30	9,62	17,39	2,67
w tym miasto	17	59	42	2	17	4,07	14,13	10,06	33,90	4,07
of which city										
Gminy wiejskie: Rural gminas:										
Damaśławek	28	60	43	-	17	5,02	10,76	7,71	-	3,05
Mieścisko	31	65	52	1	13	5,09	10,67	8,53	15,38	2,13
Wapno	19	24	35	-	-11	6,23	7,87	11,47	-	-3,61
Wągrowiec	59	151	107	-	44	4,88	12,48	8,85	-	3,64
POWIAT ŻŁOTOWSKI.....	347	676	684	3	-8	4,97	9,68	9,79	4,44	-0,11
Gmina miejska: Urban gmina:										
Żłotów	93	172	178	-	-6	5,04	9,32	9,65	-	-0,33
Gminy miejsko-wiejskie: Urban-rural gminas:										
Jastrowie	53	131	123	-	8	4,54	11,23	10,54	-	0,69
w tym miasto	43	100	83	-	17	4,96	11,53	9,57	-	1,96
of which city										
Krajenka	32	78	79	-	-1	4,21	10,26	10,39	-	-0,13
w tym miasto	17	32	44	-	-12	4,50	8,47	11,64	-	-3,18
of which city										
Okonek	41	79	99	2	-20	4,65	8,97	11,24	25,32	-2,27
w tym miasto	14	37	38	1	-1	3,50	9,26	9,51	27,03	-0,25
of which city										
Gminy wiejskie: Rural gminas:										
Lipka	22	54	58	-	-4	3,92	9,63	10,34	-	-0,71
Tarnówka	22	22	32	1	-10	7,07	7,07	10,29	45,45	-3,21
Zakrzewo	30	55	39	-	16	6,09	11,17	7,92	-	3,25
Żłotów	54	85	76	-	9	5,59	8,79	7,86	-	0,93
PODREGION (SUBREGION)										
POZNAŃSKI	3188	7623	4928	22	2695	5,06	12,10	7,82	2,89	4,28
POWIAT OBORNICKI.....	292	668	516	2	152	4,92	11,26	8,70	2,99	2,56
Gminy miejsko-wiejskie: Urban-rural gminas:										
Oborniki	154	396	284	2	112	4,57	11,76	8,44	5,05	3,33
w tym miasto	80	222	180	1	42	4,35	12,07	9,79	4,50	2,28
of which city										
Rogoźno	95	195	160	-	35	5,21	10,70	8,78	-	1,92
w tym miasto	54	109	104	-	5	4,81	9,71	9,26	-	0,45
of which city										
Gmina wiejska: Rural gmina:										
Ryczywół	43	77	72	-	5	5,79	10,36	9,69	-	0,67

^a Na 1000 urodzeń żywych.
^a Per 1000 live births.

TABL. 3 (18). RUCH NATURALNY LUDNOŚCI W 2015 R. (cd.)
VITAL STATISTICS IN 2015 (cont.)

WYSZCZEGÓLNIENIE SPECIFICATION	Mażeń- stwa Marriages	Urodzenia żywe Live births	Zgony Deaths		Przyrost naturalny Natural increase	Mażeń- stwa Marriages	Urodzenia żywe Live births	Zgony Deaths		Przyrost naturalny Natural increase
			ogółem total	w tym niemowląt of which infants				ogółem total	w tym nie- mowląt ^a of which infants ^a	
PODREGION (SUBREGION) POZNAŃSKI (cd., cont.)										
POWIAT POZNAŃSKI.....	1775	4574	2531	17	2043	4,90	12,62	6,98	3,72	5,64
Gminy miejskie: Urban gminas:										
Luboń.....	141	371	267	1	104	4,56	11,99	8,63	2,70	3,36
Puszczykowo.....	56	92	104	-	-12	5,72	9,39	10,62	-	-1,23
Gminy miejsko-wiejskie: Urban-rural gminas:										
Buk.....	78	146	128	1	18	6,31	11,81	10,36	6,85	1,46
w tym miasto..... of which city	25	61	74	1	-13	4,06	9,90	12,01	16,39	-2,11
Kostrzyn.....	87	198	147	3	51	4,94	11,23	8,34	15,15	2,89
w tym miasto..... of which city	46	98	90	2	8	4,82	10,26	9,42	20,41	0,84
Kórnik.....	98	319	184	2	135	4,05	13,18	7,60	6,27	5,58
w tym miasto..... of which city	38	91	75	2	16	4,92	11,78	9,71	21,98	2,07
Mosina.....	165	386	226	3	160	5,36	12,55	7,35	7,77	5,20
w tym miasto..... of which city	68	143	106	-	37	5,12	10,76	7,98	-	2,78
Murwana Goślina.....	105	181	118	-	63	6,28	10,82	7,05	-	3,77
w tym miasto..... of which city	70	118	72	-	46	6,68	11,26	6,87	-	4,39
Pobiedziska.....	89	208	181	-	27	4,67	10,91	9,49	-	1,42
w tym miasto..... of which city	36	107	94	-	13	3,94	11,72	10,29	-	1,42
Stęszew.....	86	159	128	2	31	5,76	10,65	8,58	12,58	2,08
w tym miasto..... of which city	33	56	51	-	5	5,56	9,43	8,59	-	0,84
Swarzędz.....	255	612	289	1	323	5,37	12,88	6,08	1,63	6,80
w tym miasto..... of which city	180	344	188	1	156	5,81	11,10	6,06	2,91	5,03
Gminy wiejskie: Rural gminas:										
Czerwonak.....	123	292	151	1	141	4,56	10,81	5,59	3,42	5,22
Dopiewo.....	88	340	117	-	223	3,82	14,76	5,08	-	9,68
Kleszczewo.....	40	120	32	-	88	5,42	16,26	4,34	-	11,92
Komorniki.....	117	443	147	1	296	4,67	17,67	5,86	2,26	11,80
Rokietnica.....	79	235	80	-	155	5,13	15,26	5,20	-	10,07
Suchy Las.....	59	168	86	1	82	3,61	10,28	5,26	5,95	5,02
Tarnowo Podgórne.....	109	304	146	1	158	4,48	12,49	6,00	3,29	6,49
POWIAT SZAMOTULSKI.....	474	985	833	-	152	5,26	10,94	9,25	-	1,69
Gmina miejska: Urban gmina:										
Obrzycko.....	14	31	23	-	8	5,85	12,95	9,61	-	3,34
Gminy miejsko-wiejskie: Urban-rural gminas:										
Ostroróg.....	29	63	53	-	10	5,77	12,53	10,54	-	1,99
w tym miasto..... of which city	8	22	22	-	0	4,06	11,16	11,16	-	0,00
Pniewy.....	84	129	111	-	18	6,70	10,28	8,85	-	1,43
w tym miasto..... of which city	51	77	69	-	8	6,39	9,65	8,65	-	1,00

a Na 1000 urodzeń żywych.

a Per 1000 live births.

TABL. 3 (18). RUCH NATURALNY LUDNOŚCI W 2015 R. (dok.)
 VITAL STATISTICS IN 2015 (cont.)

WYSZCZEGÓLNIENIE SPECIFICATION	Małżeń- stwa Marriages	Urodzenia żywe Live births	Zgony Deaths		Przyrost naturalny Natural increase	Małżeń- stwa Marriages	Urodzenia żywe Live births	Zgony Deaths		Przyrost naturalny Natural increase
			ogółem total	w tym niemowląt of which infants				ogółem total	w tym nie- mowląt ^a of which infants ^a	
PODREGION (SUBREGION)										
POZNAŃSKI (dok., cont.)										
POWIAT SZAMOTULSKI (dok., cont.)										
Gminy miejsko-wiejskie (dok.): Urban-rural gminas (cont.):										
Szamotuly	137	311	308	-	3	4,62	10,49	10,39	-	0,10
w tym miasto	85	183	219	-	-36	4,52	9,73	11,64	-	-1,91
of which city										
Wronki	106	206	153	-	53	5,55	10,78	8,00	-	2,77
w tym miasto	65	111	90	-	21	5,68	9,69	7,86	-	1,83
of which city										
Gminy wiejskie: Rural gminas:										
Duszynki	37	116	77	-	39	4,25	13,31	8,84	-	4,48
Kaźmierz	48	77	73	-	4	5,90	9,47	8,98	-	0,49
Obrzycko	19	52	35	-	17	4,23	11,57	7,79	-	3,78
POWIAT ŚREDZKI	306	689	490	3	199	5,34	12,03	8,56	4,35	3,47
Gmina miejsko-wiejska: Urban-rural gmina:										
Środa Wielkopolska	174	397	265	2	132	5,52	12,60	8,41	5,04	4,19
w tym miasto	124	298	211	2	87	5,46	13,12	9,29	6,71	3,83
of which city										
Gminy wiejskie: Rural gminas:										
Dominowo	13	39	34	-	5	4,34	13,01	11,34	-	1,67
Krzykosy	32	90	55	-	35	4,66	13,11	8,01	-	5,10
Nowe Miasto nad Wartą	41	90	79	1	11	4,50	9,87	8,67	11,11	1,21
Zaniemyśl	46	73	57	-	16	6,77	10,75	8,39	-	2,36
POWIAT ŚREMSKI	341	707	558	-	149	5,60	11,62	9,17	-	2,45
Gminy miejsko-wiejskie: Urban-rural gminas:										
Dolsk	36	59	67	-	-8	6,10	10,00	11,35	-	-1,36
w tym miasto	9	13	18	-	-5	5,72	8,26	11,44	-	-3,18
of which city										
Książ Wielkopolski	58	100	68	-	32	6,75	11,64	7,92	-	3,73
w tym miasto	14	25	20	-	5	5,07	9,05	7,24	-	1,81
of which city										
Śrem	216	509	379	-	130	5,21	12,27	9,14	-	3,13
w tym miasto	155	364	281	-	83	5,17	12,13	9,36	-	2,77
of which city										
Gmina wiejska: Rural gmina:										
Brodnica	31	39	44	-	-5	6,31	7,94	8,96	-	-1,02
PODREGION (SUBREGION)										
M. POZNAŃ										
2608	5669	5817	32	-148	4,79	10,41	10,68	5,64	-0,27	
MIASTO NA PRAWACH POWIATU POZNAŃ										
2608	5669	5817	32	-148	4,79	10,41	10,68	5,64	-0,27	
CITY WITH POWIAT STATUS										
Poznań-Grunwald	631	1228	1443	8	-215	5,34	10,39	12,20	6,51	-1,82
Poznań-Jeżyce	435	791	838	3	-47	5,42	9,85	10,44	3,79	-0,59
Poznań-Nowe Miasto	628	1350	1335	8	15	4,67	10,04	9,93	5,93	0,11
Poznań-Stare Miasto	645	1747	1439	13	308	4,21	11,39	9,38	7,44	2,01
Poznań-Wilda	269	553	762	-	-209	4,62	9,50	13,09	-	-3,59

^a Na 1000 urodzeń żywych.

^a Per 1000 live births.

TABL. 4 (19). MAŁŻEŃSTWA, ROZWOODY I SEPARACJE W 2015 R.
 MARRIAGES, DIVORCES AND SEPARATIONS IN 2015

WYSZCZEGÓLNIENIE SPECIFICATION	Małżeństwa <i>Marriages</i>				Rozwoody <i>Divorces</i>			Separacje <i>Separations</i>		
	ogółem <i>total</i>	w tym miasta of which urban areas	z ogółem of total		ogółem <i>total</i>	w tym miasta of which urban areas	na 1000 ludności per 1000 population	ogółem <i>total</i>	w tym miasta of which urban areas	na 10 tys. ludności per 10 thous. population
			cywilne <i>civil</i>	wyzna- niowe ^a <i>religious^a</i>						
WOJEWÓDZTWO.....	17633	9487	6270	11363	5877	3942	1,69	148	102	0,43
VOIVODSHIP										
Podregion (Subregion)										
kaliski.....	3392	1514	1093	2299	954	595	1,42	45	33	0,67
Powiaty: <i>Powiats:</i>										
jarociński.....	384	150	109	275	95	44	1,33	3	2	0,42
kaliski.....	423	8	104	319	95	–	1,15	5	–	0,60
kepiński.....	290	57	87	203	74	32	1,31	5	2	0,89
krotoszyński.....	388	233	125	263	93	71	1,20	2	2	0,26
ostrowski.....	897	442	281	616	249	171	1,54	11	9	0,68
ostrzeszowski.....	259	97	91	168	77	37	1,39	2	2	0,36
pleszewski.....	314	90	95	219	64	33	1,01	3	2	0,47
Miasto na prawach powiatu: <i>City with powiat status:</i>										
Kalisz.....	437	437	201	236	207	207	2,01	14	14	1,36
Podregion (Subregion)										
koniński.....	3322	1567	1094	2228	1040	602	1,58	34	15	0,52
Powiaty: <i>Powiats:</i>										
gnieźnieński.....	758	463	273	485	212	155	1,46	5	1	0,34
kolski.....	457	170	138	319	126	55	1,42	6	3	0,68
koniński.....	621	90	167	454	173	39	1,34	4	1	0,31
slupecki.....	298	84	93	205	95	30	1,59	5	2	0,84
turecki.....	412	168	120	292	128	68	1,52	7	2	0,83
wrzesiński.....	404	220	137	267	136	85	1,77	2	1	0,26
Miasto na prawach powiatu: <i>City with powiat status:</i>										
Konin.....	372	372	166	206	170	170	2,23	5	5	0,66
Podregion (Subregion)										
leszczyński.....	3026	1314	921	2105	928	573	1,67	20	14	0,36
Powiaty: <i>Powiats:</i>										
gostyński.....	416	154	124	292	115	62	1,51	4	2	0,53
grodzki.....	312	119	76	236	77	40	1,50	3	2	0,58
kościąński.....	457	201	132	325	140	77	1,77	1	1	0,13

^a Ze skutkami cywilnymi.

^a With civil law consequences.

TABL. 4 (19). MAŁŻEŃSTWA, ROZWODY I SEPARACJE W 2015 R. (dok.)
MARRIAGES, DIVORCES AND SEPARATIONS IN 2015 (cont.)

WYSZCZEGÓLNIENIE SPECIFICATION	Małżeństwa Marriages				Rozwody Divorces			Separacje Separations		
	ogółem total	w tym miasta of which urban areas	z ogółem of total		ogółem total	w tym miasta of which urban areas	na 1000 ludności per 1000 population	ogółem total	w tym miasta of which urban areas	na 10 tys. ludności per 10 thous. population
			cywilne civil	wyzna- niowe ^a religious ^a						
Podregion (Subregion)										
leszczyński (dok., cont.)										
Powiaty (dok.):										
Powiaty (cont.):										
leszczyński.....	291	30	86	205	86	11	1,58	2	1	0,37
międzychodzki.....	181	70	64	117	40	24	1,08	–	–	–
nowotomyski.....	386	181	127	259	115	83	1,54	–	–	–
rawicki.....	347	168	112	235	102	67	1,69	2	1	0,33
wolsztyński.....	340	95	81	259	76	32	1,33	1	–	0,18
Miasto na prawach powiatu:										
City with powiat status:										
Leszno.....	296	296	119	177	177	177	2,74	7	7	1,08
Podregion (Subregion)										
piłski.....	2097	1132	797	1300	664	426	1,61	14	11	0,34
Powiaty: Powiaty:										
chodzieski.....	234	127	96	138	79	51	1,66	–	–	–
czarnkowsko-trzcianecki.....	440	197	164	276	132	76	1,50	3	2	0,34
piłski.....	734	487	289	445	260	174	1,89	8	7	0,58
wągrowiecki.....	342	154	116	226	93	59	1,33	2	1	0,29
złotowski.....	347	167	132	215	100	66	1,43	1	1	0,14
Podregion (Subregion)										
poznański.....	3188	1352	1183	2005	1128	583	1,79	15	9	0,24
Powiaty: Powiaty:										
obornicki.....	292	134	109	183	119	75	2,01	–	–	–
poznański.....	1775	693	700	1075	660	291	1,82	11	6	0,30
szamotulski.....	474	223	169	305	166	94	1,84	–	–	–
średzki.....	306	124	92	214	79	48	1,38	–	–	–
śremski.....	341	178	113	228	104	75	1,71	4	3	0,66
Podregion (Subregion)										
m. Poznań.....	2608	2608	1182	1426	1163	1163	2,14	20	20	0,37
Miasto na prawach powiatu:										
City with powiat status:										
Poznań.....	2608	2608	1182	1426	1163	1163	2,14	20	20	0,37

^a Ze skutkami cywilnymi.

^a With civil law consequences.

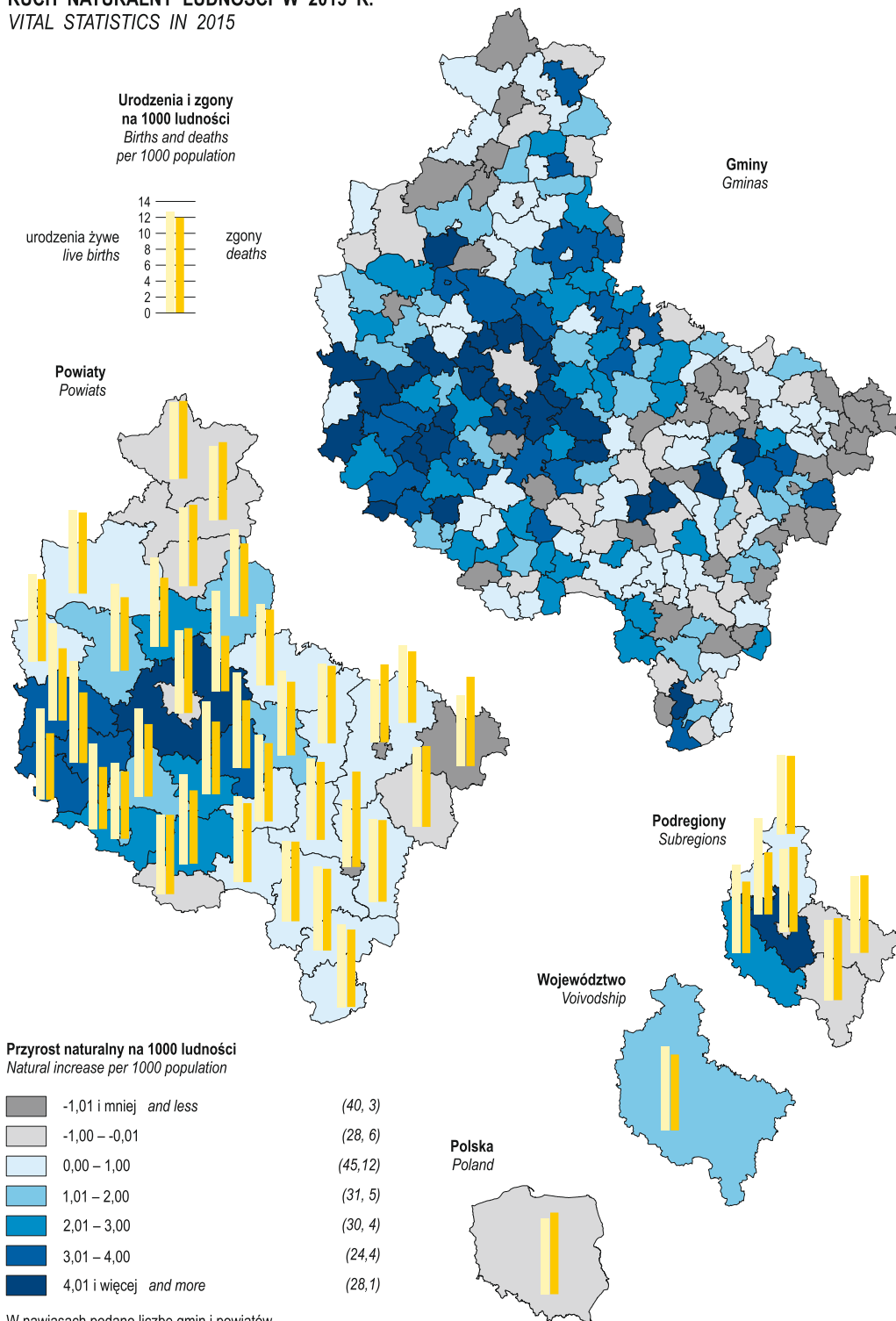
TABL. 5 (20). ZGONY WEDŁUG WYBRANYCH PRZYCZYŃ^a W 2014 R.
 DEATHS BY SELECTED CAUSES^a IN 2014

WYSZCZEGÓLNIENIE SPECIFICATION	Ogółem Total	W tym Of which				
		nowotwory neoplasms	choroby układu krążenia diseases of the circulatory system	choroby układu oddechowego diseases of the respiratory system	choroby układu trawienego diseases of the digestive system	urazy i zatrucia według zewnętrz- nej przyczyny injuries and poisonings by external cause
		na 1000 ludności per 1000 population				
WOJEWÓDZTWO.....	8,95	2,53	3,56	0,52	0,33	0,47
VOIVODSHIP						
miasta urban areas.....	9,38	2,80	3,61	0,54	0,37	0,44
wieś rural areas.....	8,43	2,19	3,50	0,50	0,28	0,50
Podregion (Subregion)						
kaliski.....	9,33	2,55	3,90	0,51	0,35	0,54
Powiaty: Powiats:						
jarociński.....	8,96	2,46	4,31	0,36	0,29	0,40
kaliski.....	9,27	2,19	3,48	0,53	0,37	0,59
kępiński.....	8,82	2,39	3,84	0,64	0,25	0,66
krotoszyński.....	9,06	2,62	4,01	0,31	0,39	0,71
ostrowski.....	8,57	2,56	3,22	0,53	0,30	0,47
ostrzeszowski.....	9,43	2,61	4,36	0,43	0,43	0,41
pleszewski.....	9,45	2,76	4,47	0,35	0,30	0,60
Miasto na prawach powiatu: City with powiat status:						
Kalisz.....	11,14	2,73	4,38	0,78	0,45	0,52
Podregion (Subregion)						
koniński.....	9,08	2,45	3,56	0,58	0,32	0,52
Powiaty: Powiats:						
gnieźniński.....	8,89	2,64	3,45	0,59	0,30	0,43
kolski.....	11,02	2,70	5,07	0,49	0,27	0,75
koniński.....	8,43	2,13	2,97	0,57	0,26	0,52
ślupecki.....	8,30	1,85	3,82	0,42	0,27	0,50
turecki.....	9,22	2,20	3,65	0,59	0,43	0,57
wrzesiński.....	8,89	2,69	3,38	0,74	0,33	0,57
Miasto na prawach powiatu: City with powiat status:						
Konin.....	8,96	2,87	2,87	0,66	0,40	0,36
Podregion (Subregion)						
leszczyński.....	8,47	2,34	3,44	0,38	0,29	0,45
Powiaty: Powiats:						
gostyński.....	9,42	2,41	4,08	0,55	0,37	0,59
grodziski.....	7,70	2,27	3,00	0,49	0,14	0,51

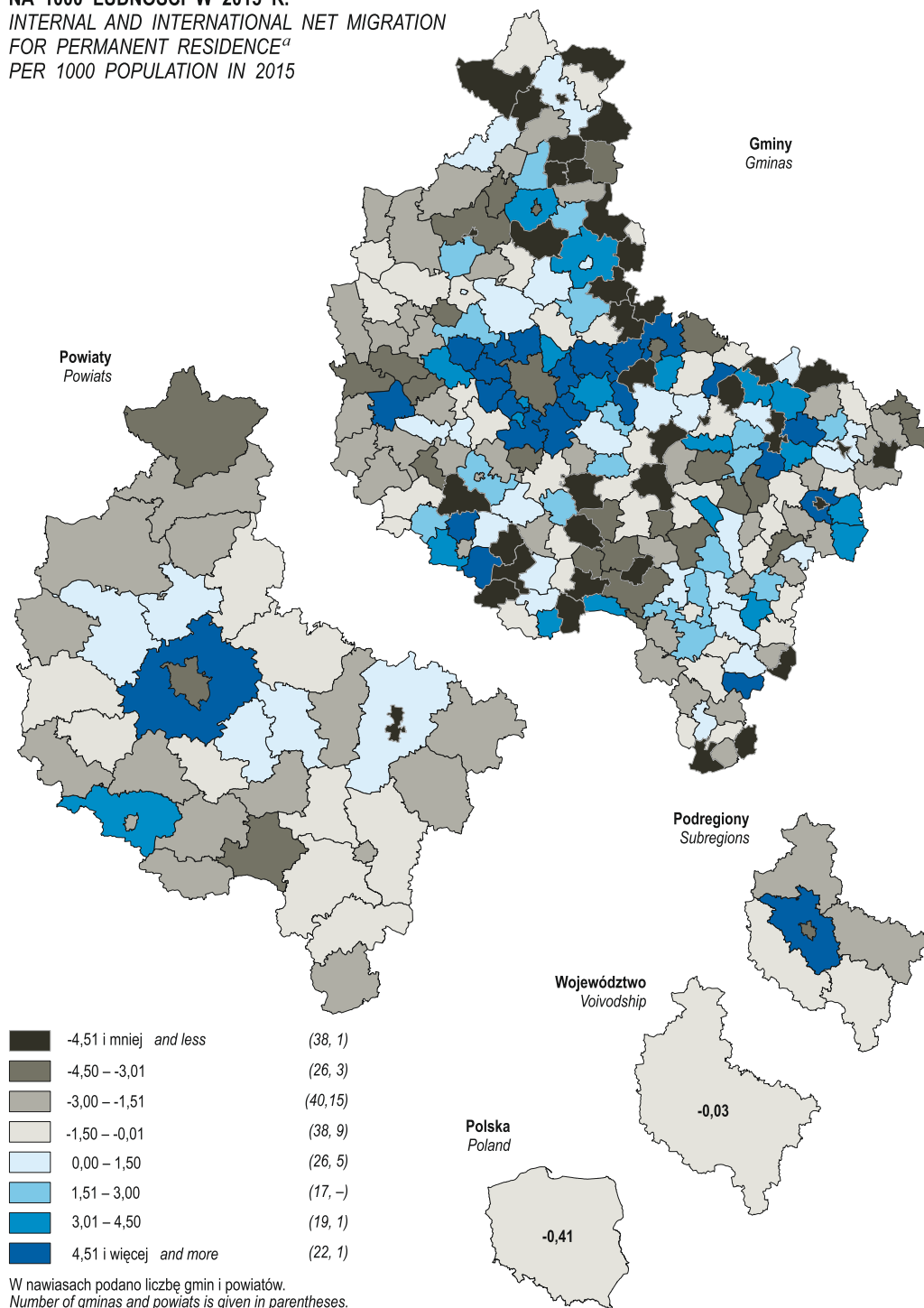
^a Zgodnie z Międzynarodową Statystyczną Klasyfikacją Chorób i Problemów Zdrowotnych (X Rewizja).

^a In accordance with the International Statistical Classification of Diseases and Related Health Problems (ICD-10 Revision).

RUCH NATURALNY LUDNOŚCI W 2015 R.
VITAL STATISTICS IN 2015



**SALDO MIGRACJI WEWNĘTRZNYCH I ZAGRANICZNYCH NA POBYT STAŁY^a
 NA 1000 LUDNOŚCI W 2015 R.
 INTERNAL AND INTERNATIONAL NET MIGRATION
 FOR PERMANENT RESIDENCE^a
 PER 1000 POPULATION IN 2015**



^a Do obliczenia salda wykorzystano dane o migracjach wewnętrznych za 2015 r. i migracjach zagranicznych za 2014 r.
^a For calculating net migration, data on internal migration for 2015 and data on international migration for 2014 were used.

TABL. 5 (20). ZGONY WEDŁUG WYBRANYCH PRZYCZYŃ^a W 2014 R. (dok.)
DEATHS BY SELECTED CAUSES^a IN 2014 (cont.)

WYSZCZEGÓLNIENIE SPECIFICATION	Ogółem Total	W tym Of which				
		nowotwory neoplasms	choroby układu krążenia diseases of the circulatory system	choroby układu oddechowego diseases of the respiratory system	choroby układu trawienego diseases of the digestive system	urazy i zatrucia według zewnętrz- nej przyczyny injuries and poisonings by external cause
		na 1000 ludności per 1000 population				
Podregion (Subregion)						
leszczyński (dok., cont.)						
Powiaty (dok.):						
<i>Powiats (cont.):</i>						
kościański	9,35	2,61	3,47	0,33	0,27	0,51
leszczyński	7,53	2,01	3,06	0,33	0,22	0,46
międzychodzki	8,11	1,99	3,31	0,13	0,19	0,43
nowotomyski	8,58	2,56	3,32	0,35	0,28	0,42
rawicki	8,89	2,18	4,09	0,55	0,43	0,45
wolsztyński	7,35	2,07	3,50	0,30	0,21	0,21
Miasto na prawach powiatu:						
<i>City with powiat status:</i>						
Leszno	8,37	2,62	2,86	0,33	0,37	0,46
Podregion (Subregion)						
pilski	9,06	2,55	3,70	0,49	0,36	0,55
Powiaty: <i>Powiats:</i>						
chodzieski	9,75	2,94	3,78	0,44	0,19	0,61
czarnkowsko-trzcianecki	9,01	2,56	3,60	0,58	0,25	0,57
pilski	9,25	2,49	3,57	0,65	0,43	0,62
wągrowiecki	9,04	2,55	4,35	0,24	0,36	0,44
złotowski	8,32	2,41	3,39	0,34	0,47	0,46
Podregion (Subregion)						
poznański	7,69	2,25	2,89	0,50	0,29	0,41
Powiaty: <i>Powiats:</i>						
obornicki	8,35	2,28	3,28	0,68	0,20	0,71
poznański	6,86	2,09	2,57	0,46	0,26	0,35
szamotulski	8,95	2,35	3,48	0,37	0,39	0,40
średzki	8,92	2,65	3,28	0,70	0,44	0,53
śremski	8,91	2,57	3,20	0,56	0,31	0,40
Podregion (Subregion)						
m. Poznań	10,17	3,08	3,92	0,67	0,38	0,32
Miasto na prawach powiatu:						
<i>City with powiat status:</i>						
Poznań	10,17	3,08	3,92	0,67	0,38	0,32

^a Zgodnie z Międzynarodową Statystyczną Klasyfikacją Chorób i Problemów Zdrowotnych (X Rewizja).

^a In accordance with the International Statistical Classification of Diseases and Related Health Problems (ICD-10 Revision).

TABL. 6 (21). MIGRACJE WEWNĘTRZNE I ZAGRANICZNE LUDNOŚCI NA POBYT STAŁY^a W 2015 R.
INTERNAL AND INTERNATIONAL MIGRATION OF POPULATION FOR PERMANENT RESIDENCE^a IN 2015

WYSZCZEGÓLNIENIE SPECIFICATION	Napływ ^b Inflow ^b				Odpływ ^c Outflow ^c				Saldo migracji Net migration		Ogólne saldo migracji na 1000 ludności Total net migration per 1000 population
	ogółem total	z miast from urban areas	ze wsi from rural areas	z zagranicy from abroad	ogółem total	do miast to urban areas	na wieś to rural areas	za granicę to abroad	ogółem total	w tym zagranicznych of which international	
WOJEWÓDZTWO.....	40898	23504	16843	551	40999	17236	21904	1859	-101	-1308	-0,03
VOIVODSHIP											
Podregion (Subregion)											
kaliski.....	5928	2704	3073	151	6834	2950	3602	282	-906	-131	-1,35
Powiaty: Powiats:											
jarociński.....	640	252	382	6	756	350	389	17	-116	-11	-1,62
kaliski.....	828	426	392	10	847	391	429	27	-19	-17	-0,23
kepziński.....	434	167	259	8	560	214	309	37	-126	-29	-2,23
krotoszyński.....	639	283	346	10	900	473	378	49	-261	-39	-3,35
ostrowski.....	1502	798	678	26	1552	682	787	83	-50	-57	-0,31
ostrzeszowski.....	593	262	329	2	631	247	372	12	-38	-10	-0,69
pleszewski.....	588	305	278	5	677	302	375	-	-89	5	-1,41
Miasto na prawach powiatu: City with powiat status:											
Kalisz.....	704	211	409	84	911	291	563	57	-207	27	-2,01
Podregion (Subregion)											
koniński.....	6442	3317	3050	75	7578	3355	3911	312	-1136	-237	-1,72
Powiaty: Powiats:											
gnieźniński.....	1525	918	576	31	1680	714	904	62	-155	-31	-1,07
kolski.....	748	336	404	8	1013	454	530	29	-265	-21	-2,99
koniński.....	1440	790	640	10	1367	697	626	44	73	-34	0,57
ślupecki.....	550	259	288	3	659	299	324	36	-109	-33	-1,83
turecki.....	792	399	391	2	947	388	522	37	-155	-35	-1,84
wrzesiński.....	899	450	442	7	885	447	385	53	14	-46	0,18
Miasto na prawach powiatu: City with powiat status:											
Konin.....	488	165	309	14	1027	356	620	51	-539	-37	-7,07
Podregion (Subregion)											
leszczyński.....	6169	2918	3179	72	6742	2890	3619	233	-573	-161	-1,03
Powiaty: Powiats:											
gostyński.....	827	343	481	3	1018	501	497	20	-191	-17	-2,51
grodzki.....	535	202	331	2	594	274	314	6	-59	-4	-1,15
kościński.....	772	321	447	4	893	424	460	9	-121	-5	-1,53

a W przypadku migracji zagranicznych dane dotyczą 2014 r. b Zameldowania. c Wymeldowania.
a In case of international migration the data refer to 2014. b Registrations. c Deregistrations.

TABL. 6 (21). MIGRACJE WEWNĘTRZNE I ZAGRANICZNE LUDNOŚCI NA POBYT STAŁY^a W 2015 R. (dok.)
INTERNAL AND INTERNATIONAL MIGRATION OF POPULATION FOR PERMANENT RESIDENCE^a IN 2015 (cont.)

WYSZCZEGÓLNIENIE SPECIFICATION	Napływ ^b Inflow ^b				Odpływ ^c Outflow ^c				Saldo migracji Net migration		Ogólne saldo migracji na 1000 ludności Total net migration per 1000 population
	ogółem total	z miast from urban areas	ze wsi from rural areas	z zagranicy from abroad	ogółem total	do miast to urban areas	na wieś to rural areas	za granicę to abroad	ogółem total	w tym zagranicznych of which international	
Podregion (Subregion)											
leszczyński (dok., cont.)											
Powiaty (dok.):											
<i>Powiats (cont.):</i>											
leszczyński.....	880	545	327	8	665	325	314	26	215	-18	3,94
międzychodzki.....	338	166	167	5	415	169	216	30	-77	-25	-2,08
nowotomyski.....	962	497	458	7	972	353	572	47	-10	-40	-0,13
rawicki.....	686	322	360	4	800	339	432	29	-114	-25	-1,89
wolsztyński.....	518	249	252	17	620	237	348	35	-102	-18	-1,79
Miasto na prawach powiatu:											
<i>City with powiat status:</i>											
Leszno.....	651	273	356	22	765	268	466	31	-114	-9	-1,76
Podregion (Subregion)											
pilski.....	3961	1955	1929	77	5017	2513	2195	309	-1056	-232	-2,56
Powiaty: <i>Powiats:</i>											
chodzieski.....	459	241	202	16	569	269	260	40	-110	-24	-2,31
czarnkowsko-trzcianecki.....	805	395	402	8	1037	508	471	58	-232	-50	-2,64
pilski.....	1223	632	571	20	1562	799	689	74	-339	-54	-2,46
wągrowiecki.....	777	342	429	6	862	424	414	24	-85	-18	-1,22
złotowski.....	697	345	325	27	987	513	361	113	-290	-86	-4,15
Podregion (Subregion)											
poznański.....	13115	9399	3643	73	7653	3537	3866	250	5462	-177	8,67
Powiaty: <i>Powiats:</i>											
obornicki.....	656	385	264	7	623	246	364	13	33	-6	0,56
poznański.....	9848	7713	2090	45	4511	2264	2108	139	5337	-94	14,72
szamotulski.....	1223	640	575	8	1103	438	620	45	120	-37	1,33
średzki.....	667	282	377	8	619	272	322	25	48	-17	0,84
śremski.....	721	379	337	5	797	317	452	28	-76	-23	-1,25
Podregion (Subregion)											
m. Poznań.....	5283	3211	1969	103	7175	1991	4711	473	-1892	-370	-3,47
Miasto na prawach powiatu:											
<i>City with powiat status:</i>											
Poznań.....	5283	3211	1969	103	7175	1991	4711	473	-1892	-370	-3,47

a W przypadku migracji zagranicznych dane dotyczą 2014 r. b Zameldowania. c Wymeldowania.
a In case of international migration the data refer to 2014. b Registrations. c Deregistrations.

TABL. 7 (22). MIGRACJE WEWNĘTRZNE LUDNOŚCI NA POBYT STAŁY W 2015 R.
 INTERNAL MIGRATION OF POPULATION FOR PERMANENT RESIDENCE IN 2015

Lp. No.	WYSZCZEGÓLNIENIE SPECIFICATION o – ogółem total k – w tym kobiety of which females	Napływ ^a Inflow ^a									
		ogółem grand total			do miast to urban areas			na wieś to rural areas			
		ogółem grand total	z miast from urban areas	ze wsi from rural areas	razem total	z miast from urban areas	ze wsi from rural areas	razem total	z miast from urban areas	ze wsi from rural areas	
1	WOJEWÓDZTWO	o	40347	23504	16843	17457	8308	9149	22890	15196	7694
2	VOIVODSHIP	k	21355	12259	9096	9510	4538	4972	11845	7721	4124
3	wewnątrz województwa.....	o	32810	18296	14514	12924	5040	7884	19886	13256	6630
4	intra voivodship	k	17370	9565	7805	7076	2819	4257	10294	6746	3548
5	między województwami.....	o	7537	5208	2329	4533	3268	1265	3004	1940	1064
6	inter voivodships	k	3985	2694	1291	2434	1719	715	1551	975	576
7	Podregion (Subregion)	o	5777	2704	3073	2300	829	1471	3477	1875	1602
8	kaliski	k	3087	1384	1703	1241	442	799	1846	942	904
	Powiaty: Powiats:										
9	jarociński	o	634	252	382	255	67	188	379	185	194
10		k	331	127	204	132	37	95	199	90	109
11	kaliski	o	818	426	392	16	3	13	802	423	379
12		k	447	224	223	9	1	8	438	223	215
13	kepziński	o	426	167	259	99	24	75	327	143	184
14		k	234	85	149	52	11	41	182	74	108
15	krotoszyński	o	629	283	346	339	118	221	290	165	125
16		k	332	149	183	171	61	110	161	88	73
17	ostrowski	o	1476	798	678	637	283	354	839	515	324
18		k	769	403	366	343	155	188	426	248	178
19	ostrzeszowski	o	591	262	329	150	49	101	441	213	228
20		k	314	130	184	82	26	56	232	104	128
21	pleszewski	o	583	305	278	184	74	110	399	231	168
22		k	304	151	153	96	36	60	208	115	93
	Miasto na prawach powiatu:										
	City with powiat status:										
23	Kalisz	o	620	211	409	620	211	409	x	x	x
24		k	356	115	241	356	115	241	x	x	x
25	Podregion (Subregion)	o	6367	3317	3050	2397	906	1491	3970	2411	1559
26	koniński	k	3362	1725	1637	1295	493	802	2067	1232	835
	Powiaty: Powiats:										
27	gnieźniński	o	1494	918	576	591	263	328	903	655	248
28		k	779	470	309	316	136	180	463	334	129
29	kolski	o	740	336	404	220	73	147	520	263	257
30		k	398	180	218	113	39	74	285	141	144
31	koniński	o	1430	790	640	225	78	147	1205	712	493
32		k	743	394	349	116	38	78	627	356	271
33	stupecki	o	547	259	288	160	51	109	387	208	179
34		k	289	132	157	84	24	60	205	108	97
35	turecki	o	790	399	391	217	59	158	573	340	233
36		k	407	202	205	113	29	84	294	173	121
37	wrzesiński	o	892	450	442	510	217	293	382	233	149
38		k	466	245	221	273	125	148	193	120	73
	Miasto na prawach powiatu:										
	City with powiat status:										
39	Konin	o	474	165	309	474	165	309	x	x	x
40		k	280	102	178	280	102	178	x	x	x
41	Podregion (Subregion)	o	6097	2918	3179	2470	859	1611	3627	2059	1568
42	leszczyński	k	3223	1527	1696	1335	476	859	1888	1051	837
	Powiaty: Powiats:										
43	gostyński	o	824	343	481	348	85	263	476	258	218
44		k	449	188	261	188	47	141	261	141	120
45	grodziski	o	533	202	331	230	71	159	303	131	172
46		k	317	125	192	140	44	96	177	81	96

a Zameldowania. b Wymeldowania.
 a Registrations. b Deregistrations.

Odplyw ^b Outflow ^b									Saldo migracji Net migration			Lp. No.
ogółem grand total			z miast from urban areas			ze wsi from rural areas			ogółem total	w miastach in urban areas	na wsi in rural areas	
ogółem grand total	do miast to urban areas	na wieś to rural areas	razem total	do miast to urban areas	na wieś to rural areas	razem total	do miast to urban areas	na wieś to rural areas				
39140	17236	21904	22169	7849	14320	16971	9387	7584	1207	-4712	5919	
20753	9399	11354	11613	4324	7289	9140	5075	4065	602	-2103	2705	2
32810	12924	19886	18296	5040	13256	14514	7884	6630	x	-5372	5372	3
17370	7076	10294	9565	2819	6746	7805	4257	3548	x	-2489	2489	4
6330	4312	2018	3873	2809	1064	2457	1503	954	1207	660	547	5
3383	2323	1060	2048	1505	543	1335	818	517	602	386	216	6
6552	2950	3602	3045	1167	1878	3507	1783	1724	-775	-745	-30	7
3519	1634	1885	1574	648	926	1945	986	959	-432	-333	-99	8
739	350	389	272	96	176	467	254	213	-105	-17	-88	9
386	189	197	133	54	79	253	135	118	-55	-1	-54	10
820	391	429	33	7	26	787	384	403	-2	-17	15	11
482	243	239	16	4	12	466	239	227	-35	-7	-28	12
523	214	309	147	42	105	376	172	204	-97	-48	-49	13
287	120	167	77	23	54	210	97	113	-53	-25	-28	14
851	473	378	476	243	233	375	230	145	-222	-137	-85	15
459	258	201	260	144	116	199	114	85	-127	-89	-38	16
1469	682	787	751	288	463	718	394	324	7	-114	121	17
770	366	404	377	154	223	393	212	181	-1	-34	33	18
619	247	372	238	81	157	381	166	215	-28	-88	60	19
331	138	193	116	42	74	215	96	119	-17	-34	17	20
677	302	375	274	119	155	403	183	220	-94	-90	-4	21
358	166	192	149	73	76	209	93	116	-54	-53	-1	22
854	291	563	854	291	563	x	x	x	-234	-234	x	23
446	154	292	446	154	292	x	x	x	-90	-90	x	24
7266	3355	3911	3658	1355	2303	3608	2000	1608	-899	-1261	362	25
3824	1808	2016	1894	725	1169	1930	1083	847	-462	-599	137	26
1618	714	904	999	342	657	619	372	247	-124	-408	284	27
853	393	460	518	184	334	335	209	126	-74	-202	128	28
984	454	530	396	151	245	588	303	285	-244	-176	-68	29
528	246	282	212	81	131	316	165	151	-130	-99	-31	30
1323	697	626	187	91	96	1136	606	530	107	38	69	31
686	379	307	90	51	39	596	328	268	57	26	31	32
623	299	324	242	90	152	381	209	172	-76	-82	6	33
326	157	169	128	53	75	198	104	94	-37	-44	7	34
910	388	522	478	163	315	432	225	207	-120	-261	141	35
487	211	276	245	88	157	242	123	119	-80	-132	52	36
832	447	385	380	162	218	452	285	167	60	130	-70	37
439	239	200	196	85	111	243	154	89	27	77	-50	38
976	356	620	976	356	620	x	x	x	-502	-502	x	39
505	183	322	505	183	322	x	x	x	-225	-225	x	40
6509	2890	3619	3057	1060	1997	3452	1830	1622	-412	-587	175	41
3459	1563	1896	1610	582	1028	1849	981	868	-236	-275	39	42
998	501	497	409	175	234	589	326	263	-174	-61	-113	43
538	269	269	217	92	125	321	177	144	-89	-29	-60	44
588	274	314	195	71	124	393	203	190	-55	35	-90	45
327	147	180	105	34	71	222	113	109	-10	35	-45	46

TABL. 7 (22). MIGRACJE WEWNĘTRZNE LUDNOŚCI NA POBYT STAŁY W 2015 R. (dok.)
INTERNAL MIGRATION OF POPULATION FOR PERMANENT RESIDENCE IN 2015 (cont.)

Lp. No.	WYSZCZEGÓLNIENIE SPECIFICATION o – ogółem total k – w tym kobiety of which females	Napływ ^a Inflow ^a								
		ogółem grand total			do miast to urban areas			na wieś to rural areas		
		ogółem grand total	z miast from urban areas	ze wsi from rural areas	razem total	z miast from urban areas	ze wsi from rural areas	razem total	z miast from urban areas	ze wsi from rural areas
	Podregion (Subregion) leszczyński (dok., cont.)									
	Powiaty (dok.): Powiats (cont.):									
1	kościański..... o	768	321	447	334	99	235	434	222	212
2 k	387	168	219	164	57	107	223	111	112
3	leszczyński o	872	545	327	82	48	34	790	497	293
4 k	446	276	170	40	25	15	406	251	155
5	międzychodzki..... o	333	166	167	116	41	75	217	125	92
6 k	164	82	82	63	24	39	101	58	43
7	nowotomyski o	955	497	458	352	118	234	603	379	224
8 k	498	246	252	185	56	129	313	190	123
9	rawicki o	682	322	360	279	90	189	403	232	171
10 k	353	162	191	154	50	104	199	112	87
11	wolsztyński o	501	249	252	100	34	66	401	215	186
12 k	268	134	134	60	27	33	208	107	101
	Miasto na prawach powiatu: City with powiat status:									
13	Leszno..... o	629	273	356	629	273	356	x	x	x
14 k	341	146	195	341	146	195	x	x	x
15	Podregion (Subregion) pilski o	3884	1955	1929	1910	711	1199	1974	1244	730
16 k	2035	1003	1032	1023	379	644	1012	624	388
	Powiaty: Powiats:									
17	chodzieski o	443	241	202	217	85	132	226	156	70
18 k	230	121	109	118	46	72	112	75	37
19	czarnkowsko-trzcianecki ... o	797	395	402	343	110	233	454	285	169
20 k	415	204	211	185	61	124	230	143	87
21	pilski o	1203	632	571	710	299	411	493	333	160
22 k	617	304	313	368	143	225	249	161	88
23	wągrowiecki..... o	771	342	429	339	104	235	432	238	194
24 k	422	188	234	187	58	129	235	130	105
25	złotowski..... o	670	345	325	301	113	188	369	232	137
26 k	351	186	165	165	71	94	186	115	71
27	Podregion (Subregion) pozański o	13042	9399	3643	3200	1792	1408	9842	7607	2235
28 k	6787	4845	1942	1755	973	782	5032	3872	1160
	Powiaty: Powiats:									
29	obornicki..... o	649	385	264	240	86	154	409	299	110
30 k	345	204	141	130	49	81	215	155	60
31	pozański o	9803	7713	2090	2029	1389	640	7774	6324	1450
32 k	5052	3968	1084	1111	761	350	3941	3207	734
33	szamotulski o	1215	640	575	417	138	279	798	502	296
34 k	668	346	322	238	77	161	430	269	161
35	średzki..... o	659	282	377	214	64	150	445	218	227
36 k	349	144	205	116	31	85	233	113	120
37	śremski..... o	716	379	337	300	115	185	416	264	152
38 k	373	183	190	160	55	105	213	128	85
39	Podregion (Subregion) m. Poznań o	5180	3211	1969	5180	3211	1969	x	x	x
40 k	2861	1775	1086	2861	1775	1086	x	x	x
	Miasto na prawach powiatu: City with powiat status:									
41	Poznań..... o	5180	3211	1969	5180	3211	1969	x	x	x
42 k	2861	1775	1086	2861	1775	1086	x	x	x

a Zameldowania. b Wymeldowania.
a Registrations. b Deregistrations.

Odplyw ^b Outflow ^b									Saldo migracji Net migration			Lp. No.
ogółem grand total			z miast from urban areas			ze wsi from rural areas			ogółem total	w miastach in urban areas	na wsi in rural areas	
ogółem grand total	do miast to urban areas	na wieś to rural areas	razem total	do miast to urban areas	na wieś to rural areas	razem total	do miast to urban areas	na wieś to rural areas				
884	424	460	395	151	244	489	273	216	-116	-61	-55	1
468	224	244	221	95	126	247	129	118	-81	-57	-24	2
639	325	314	92	39	53	547	286	261	233	-10	243	3
356	187	169	52	22	30	304	165	139	90	-12	102	4
385	169	216	164	55	109	221	114	107	-52	-48	-4	5
192	95	97	82	30	52	110	65	45	-28	-19	-9	6
925	353	572	490	125	365	435	228	207	30	-138	168	7
498	204	294	257	75	182	241	129	112	-	-72	72	8
771	339	432	356	121	235	415	218	197	-89	-77	-12	9
403	184	219	188	70	118	215	114	101	-50	-34	-16	10
585	237	348	222	55	167	363	182	181	-84	-122	38	11
303	113	190	114	24	90	189	89	100	-35	-54	19	12
734	268	466	734	268	466	x	x	x	-105	-105	x	13
374	140	234	374	140	234	x	x	x	-33	-33	x	14
4708	2513	2195	2382	1059	1323	2326	1454	872	-824	-472	-352	15
2507	1380	1127	1236	584	652	1271	796	475	-472	-213	-259	16
529	269	260	289	121	168	240	148	92	-86	-72	-14	17
275	145	130	143	63	80	132	82	50	-45	-25	-20	18
979	508	471	477	199	278	502	309	193	-182	-134	-48	19
536	294	242	267	124	143	269	170	99	-121	-82	-39	20
1488	799	689	873	398	475	615	401	214	-285	-163	-122	21
774	421	353	443	209	234	331	212	119	-157	-75	-82	22
838	424	414	339	138	201	499	286	213	-67	-	-67	23
479	252	227	194	88	106	285	164	121	-57	-7	-50	24
874	513	361	404	203	201	470	310	160	-204	-103	-101	25
443	268	175	189	100	89	254	168	86	-92	-24	-68	26
7403	3537	3866	3325	1217	2108	4078	2320	1758	5639	-125	5764	27
3899	1899	2000	1754	670	1084	2145	1229	916	2888	1	2887	28
610	246	364	313	80	233	297	166	131	39	-73	112	29
315	126	189	157	36	121	158	90	68	30	-27	57	30
4372	2264	2108	1884	799	1085	2488	1465	1023	5431	145	5286	31
2302	1210	1092	1017	449	568	1285	761	524	2750	94	2656	32
1058	438	620	508	155	353	550	283	267	157	-91	248	33
578	249	329	270	91	179	308	158	150	90	-32	122	34
594	272	322	187	53	134	407	219	188	65	27	38	35
312	148	164	95	28	67	217	120	97	37	21	16	36
769	317	452	433	130	303	336	187	149	-53	-133	80	37
392	166	226	215	66	149	177	100	77	-19	-55	36	38
6702	1991	4711	6702	1991	4711	x	x	x	-1522	-1522	x	39
3545	1115	2430	3545	1115	2430	x	x	x	-684	-684	x	40
6702	1991	4711	6702	1991	4711	x	x	x	-1522	-1522	x	41
3545	1115	2430	3545	1115	2430	x	x	x	-684	-684	x	42

DZIAŁ V RYNEK PRACY. WYNAGRODZENIA

Uwagi ogólne

Rynek pracy

1. Dane o **pracujących** dotyczą osób wykonujących pracę przynoszącą im zarobek lub dochód. Do pracujących zalicza się:

- 1) osoby zatrudnione na podstawie stosunku pracy (umowa o pracę, powołanie, mianowanie, wybór lub stosunek służbowy);
- 2) pracodawców i pracujących na własny rachunek, a mianowicie:
 - a) właścicieli, współwłaścicieli i dzierżawców gospodarstw indywidualnych w rolnictwie (łącznie z pomagającymi członkami ich rodzin), z pewnymi wyłączeniami w latach 2005–2009; patrz ust. 4,
 - b) właścicieli i współwłaścicieli (łącznie z pomagającymi członkami ich rodzin; z wyłączeniem wspólników spółek, którzy nie pracują w spółce) podmiotów prowadzących działalność gospodarczą poza gospodarstwami indywidualnymi w rolnictwie,
 - c) inne osoby pracujące na własny rachunek, np. osoby wykonujące wolne zawody;
- 3) osoby wykonujące pracę nakładczą;
- 4) agentów (łącznie z pomagającymi członkami ich rodzin oraz osobami zatrudnionymi przez agentów);
- 5) członków spółdzielni produkcji rolniczej (rolniczych spółdzielni produkcyjnych i spółdzielni powstałych na ich bazie oraz spółdzielni kółek rolniczych);
- 6) duchownych pełniących obowiązki duszpasterskie.

2. **Pełnozatrudnieni** są to osoby zatrudnione w pełnym wymiarze czasu pracy obowiązującym w danym zakładzie pracy lub na danym stanowisku pracy, w tym również osoby, które zgodnie z obowiązującymi przepisami pracują w skróconym czasie pracy, np. z tytułu warunków szkodliwych dla zdrowia, lub przedłużonym czasie pracy, np. dozorczy mienia.

Niepełnozatrudnieni są to osoby, które zgodnie z umową o pracę pracują stale w niepełnym wymiarze czasu pracy. Niepełnozatrudnieni w głównym miejscu pracy są to osoby, które oświadczyły, że dany zakład jest ich głównym miejscem pracy.

3. Dane dotyczące **pracujących według stanu w dniu 31 XII** podano bez przeliczenia niepełnozatrudnionych na pełnozatrudnionych, przy przyjęciu zasady jednorazowego ujmowania tych osób w **głównym miejscu pracy**.

4. Dane dotyczące **pracujących w gospodarstwach indywidualnych w rolnictwie według stanu w dniu 31 XII** w latach 2005–2009 wyszacowano na podstawie wyników Narodowego Spisu Powszechnego Ludności i Mieszkań 2002 oraz Powszechnego Spisu Rolnego 2002 oraz od 2010 r. na podstawie Powszechnego Spisu Rolnego 2010.

CHAPTER V LABOUR MARKET. WAGES AND SALARIES

General notes

Labour market

1. Data regarding **employment** concern persons performing work providing earnings or income and include:

- 1) employees hired on the basis of an employment contract (labour contract, posting, appointment, election or service relation);
- 2) employers and own-account workers, i.e.:
 - a) owners, co-owners, and leaseholders of private farms in agriculture (including contributing family workers), with some exceptions in 2005–2009; see item 4,
 - b) owners and co-owners (including contributing family workers; excluding partners in companies who do not work in them) of entities conducting economic activity excluding private farms in agriculture,
 - c) other self-employed persons, e.g., persons practising learned professions;
- 3) outworkers;
- 4) agents (including contributing family workers and persons employed by agents);
- 5) members of agricultural production cooperatives (agricultural producers' cooperatives and cooperatives established on their basis as well as agricultural farmers' cooperatives);
- 6) clergy fulfilling priestly obligations.

2. **Full-time paid employees** are employed persons on a full-time basis, as defined by a given company or for a given position, as well as persons who, in accordance with regulations, work a shortened work-time period, e.g. due to hazardous conditions, or a longer work-time period, e.g. property caretaker. **Part-time paid employees** are persons who, in accordance with labour contracts, regularly work on a part-time basis. Part-time paid employees in the main workplace are persons who declared that the given workplace is their main workplace.

3. Data concerning **employment as of 31 XII** are presented without converting part-time paid employees into full-time paid employees, each person being listed once according to the **main job**.

4. Data concerning **employed persons on private farms in agriculture as of 31 XII** in 2005–2009 were estimated on the basis of the results of the Population and Housing Census 2002 as well as the Agricultural Census 2002, as well as since 2010 on the basis of the Agricultural Census 2010.

Do pracujących w gospodarstwach indywidualnych zaliczono osoby pracujące w gospodarstwach prowadzących działalność rolniczą, przy czym:

- 1) w latach 2005–2009 nie zaliczono osób pracujących:
 - a) w gospodarstwach o powierzchni użytków rolnych powyżej 1 ha produkujących **wyłącznie** na własne potrzeby,
 - b) w gospodarstwach o powierzchni użytków rolnych do 1 ha (łącznie z indywidualnymi właścicielami zwierząt gospodarskich nieposiadającymi użytków rolnych) produkujących **wyłącznie** lub **głównie** na własne potrzeby;
- 2) od 2010 r. ujęto wszystkich pracujących w tych gospodarstwach niezależnie od powierzchni użytków rolnych oraz przeznaczenia produkcji rolniczej (razem z produkującymi **wyłącznie** lub **głównie** na własne potrzeby).

5. Dane dotyczące **przeciętnego zatrudnienia** ujmują wyłącznie zatrudnionych na podstawie stosunku pracy. Informacje dotyczą pracowników pełnozatrudnionych oraz niepełnozatrudnionych w przeliczeniu na pełnozatrudnionych.

6. Dane o pracujących w tabl. 1 prezentowane są według faktycznego (stałego) miejsca pracy pracownika i faktycznie prowadzonej działalności.

7. Dane o **bezrobotnych zarejestrowanych** obejmują osoby, które zgodnie z ustawą z dnia 20 IV 2004 r. o promocji zatrudnienia i instytucjach rynku pracy, obowiązującą od 1 VI 2004 r. (tekst jednolity Dz. U. z 2015 poz. 149 z późn. zm.), określone są jako bezrobotne.

Pod pojęciem **bezrobotnego** należy rozumieć osobę, która ukończyła 18 lat i nie osiągnęła wieku emerytalnego, jest osobą niezatrudnioną i niewykonyującą innej pracy zarobkowej, zdolną i gotową do podjęcia zatrudnienia w pełnym wymiarze czasu pracy (bądź jeśli jest to osoba niepełnosprawna – zdolna i gotowa do podjęcia zatrudnienia co najmniej w połowie tego wymiaru czasu pracy), nieuczącą się w szkole, z wyjątkiem szkół dla dorosłych (lub przystępującą do egzaminu eksternistycznego z zakresu tej szkoły) lub szkół wyższych w systemie studiów niestacjonarnych, zarejestrowaną we właściwym dla miejsca zameldowania (stałego lub czasowego) powiatowym urzędzie pracy oraz poszukującą zatrudnienia lub innej pracy zarobkowej, z dodatkowymi wyłączeniami dotyczącymi źródeł dochodów, zapisanymi w ustawie.

8. **Stopę bezrobocia rejestrowanego** obliczono jako stosunek liczby bezrobotnych zarejestrowanych do liczby cywilnej ludności aktywnej zawodowo, tj. bez osób odbywających czynną służbę wojskową oraz pracowników jednostek budżetowych prowadzących działalność w zakresie obrony narodowej i bezpieczeństwa publicznego.

9. Informacje o wypadkach przy pracy obejmują wszystkie wypadki przy pracy, jak również wypadki traktowane na równi z wypadkami przy pracy niezależnie od tego, czy wykazana została niezdolność do pracy. Informacje o wypadkach przy pracy w jednostkach budżetowych prowadzących działalność w zakresie obrony narodowej i bezpieczeństwa publicznego dotyczą tylko pracowników cywilnych.

Dane o wypadkach przy pracy, poza gospodarstwami indywidualnymi w rolnictwie, uzyskiwane są ze statystycznej karty wypadku przy pracy.

The following employed persons on private farms conducting agricultural activity are included in the group of employed persons on private farms, while:

- 1) in 2005–2009 are not included the following employed persons:
 - a) on farms with the area more than 1 ha of agricultural land producing **exclusively** for their own needs,
 - b) on farms with the area to 1 ha of agricultural land (including individual owners of livestock who do not possess agricultural land) producing **exclusively** or **mainly** for their own needs;
- 2) since 2010 are included the whole number of employed persons on those farms independently from area of agricultural land as well as from destination of agricultural output (including producing **exclusively** or **mainly** for their own needs).

5. Data concerning **average paid employment** include exclusively employees hired on the basis of an employment contract. Information concerns full- and part-time paid employees in terms of full-time paid employees.

6. Data regarding employment in table 1 are presented by permanent places of work and actually conducted business activity.

7. Data regarding **registered unemployed persons** include persons who, in accordance with the Law dated 20 IV 2004 on Promoting Employment and Labour Market Institutions, in force since 1 VI 2004 (uniform text Journal of Laws 2015 item 149 with later amendments), are classified as unemployed.

An **unemployed person** is understood as a person who is at least 18 years old and has not reached the retirement age, is not employed and not performing any other kind of paid work who is capable of work and ready to take full-time employment obligatory for a given job or service (or in case he/she is a disabled person – capable and ready to take work comprising no less than a half of working time), not attending a school with the exception of schools for adults (or taking extra curriculum exam within the scope of this school programme) or tertiary schools in part-time programme, looking for employment or other kind of paid work and registered in a powiat labour office, appropriate for his/her permanent stay, with additional provisions concerning the sources of income, included in the mentioned law.

8. The **registered unemployment rate** is calculated as the ratio of the number of registered unemployed persons to the economically active civilian population, i.e., excluding persons in active military service as well as employees of budgetary units conducting activity within the scope of national defence and public safety.

9. Information regarding accidents at work includes all accidents at work, as well as accidents treated equally to accidents at work, regardless of proved inability to work. Information regarding accidents at work in budgetary units conducting activity within the scope of national defence and public safety concerns only civilian employees.

Data regarding accidents at work, excluding private farms in agriculture, are obtained from statistical reports of accidents at work.

Za jeden wypadek przy pracy liczy się wypadek każdej pracującej osoby poszkodowanej w wypadku indywidualnym lub zbiorowym.

10. Za wypadek przy pracy uważa się nagle zdarzenie wywołane przyczyną zewnętrzną, powodujące uraz lub śmierć, które nastąpiło w związku z pracą:

- 1) podczas lub w związku z wykonywaniem przez pracownika zwykłych czynności lub poleceń przełożonych oraz czynności na rzecz pracodawcy, nawet bez polecenia;
- 2) w czasie pozostawania pracownika w dyspozycji pracodawcy w drodze między siedzibą pracodawcy a miejscem wykonywania obowiązku wynikającego ze stosunku pracy.

Na równi z wypadkiem przy pracy, w zakresie uprawnienia do świadczeń określonych w ustawie o ubezpieczeniu społecznym z tytułu wypadków przy pracy i chorób zawodowych, traktuje się wypadek, któremu pracownik uległ:

- 1) w czasie podróży służbowej;
- 2) podczas szkolenia w zakresie powszechnej samoobrony;
- 3) przy wykonywaniu zadań zleconych przez działające u pracodawcy organizacje związkowe.

Za wypadek przy pracy uważa się również nagle zdarzenie, powodujące uraz lub śmierć, które nastąpiło w okresie ubezpieczenia wypadkowego podczas:

- 1) uprawiania sportu w trakcie zawodów i treningów przez osobę pobierającą stypendium sportowe;
- 2) wykonywania odpłatnie pracy w czasie odbywania kary pozbawienia wolności lub tymczasowego aresztowania;
- 3) pełnienia mandatu posła lub senatora, pobierającego uposażenie;
- 4) sprawowania mandatu posła do Parlamentu Europejskiego wybranego w Rzeczypospolitej Polskiej;
- 5) odbywania – na podstawie skierowania wydanego przez powiatowy urząd pracy lub inny podmiot kierujący – szkolenia lub stażu związanego z pobieraniem przez absolwenta stypendium;
- 6) wykonywania przez członka rolniczej spółdzielni produkcyjnej, spółdzielni kółek rolniczych oraz przez inną osobę traktowaną na równi z członkiem spółdzielni, pracy na rzecz tych spółdzielni;
- 7) wykonywania lub współpracy przy wykonywaniu pracy na podstawie umowy agencyjnej, umowy-zlecenia lub umowy o świadczenie usług;
- 8) wykonywania zwykłych czynności związanych z prowadzeniem lub współpracą przy prowadzeniu działalności pozarolniczej;
- 9) wykonywania przez osobę duchowną czynności religijnych lub czynności związanych z powierzonymi funkcjami duszpasterskimi lub zakonnymi;
- 10) odbywania zastępczych form służby wojskowej;
- 11) nauki w Krajowej Szkole Administracji Publicznej przez słuchaczy pobierających stypendium.

11. Za ciężki wypadek przy pracy uważa się wypadek, w wyniku którego nastąpiło ciężkie uszkodzenie ciała, a mianowicie: utrata wzroku, słuchu, mowy, zdolności płodzenia lub inne uszkodzenie ciała albo rozstrój zdrowia, naruszające

Each accident, regardless whether the person injured was injured during an individual or mass accident, is counted as a single accident at work.

10. Accident at work is understood as a sudden event, caused by external reason which leads to injury or death, which happened in connection with work:

- 1) during or in connection with performance of ordinary activities or instructions by the employee and activities for the employers, even without instructions;
- 2) when the employee remains at the disposal of the employer on the way between the seat of the employer and the place of performing the duty, which is a result of work relations.

Every accident is treated **equally to accident at work**, as regards entitlement to benefits defined in the law on social insurance by virtue of accidents at work and occupational diseases if the employee had such accident:

- 1) during a business trip;
- 2) during a training within the scope of common self-defence;
- 3) at performing tasks ordered by trade union organizations functioning at the employer.

Accident at work is also understood as a sudden incident, causing injury or death, which happened within the term of accident insurance during:

- 1) practising sports during competitions and trainings by a person receiving sport scholarship;
- 2) performance of paid work in the time of serving imprisonment sentences or temporary detentions;
- 3) carrying out a mandate by members of parliament or senate, who receive salaries;
- 4) serving the mandate of the European Parliament member elected in the Republic of Poland;
- 5) stay – on the basis of appointment issues by powiat labour office or other supervising entity – at a training or internship connected with a scholarship received by school-leavers;
- 6) performance of work, by members of agricultural producers' cooperatives, agricultural farmers' cooperatives and by other persons treated equally to members of cooperatives, for the benefit of these cooperatives;
- 7) performance or cooperation at performance of work on the basis of agency agreements, order or services agreements;
- 8) performance of ordinary activities connected with conducting non-agricultural economic activities or cooperation at conducting them;
- 9) performance of religious activities or activities connected with entrusted pastoral or monastic functions by clergymen;
- 10) serving supplementary forms of military service;
- 11) education at the National School of Public Administration by students, who receive scholarships.

11. A serious accident at work is an accident which results in serious bodily harm, i.e., loss of sight, hearing, speech, fertility, or which results in other bodily harm or in health-related problems, disrupting primary bodily functions, as well as which results in incurable and life-threatening diseases, permanent

podstawowe funkcje organizmu, a także choroba nieuleczalna lub zagrażająca życiu, trwała choroba psychiczna, trwała, całkowita lub znaczna niezdolność do pracy w zawodzie albo trwałe poważne zeszpecenie lub zniekształcenie ciała.

12. Za śmiertelny wypadek przy pracy uważa się wypadek, w wyniku którego nastąpiła śmierć osoby poszkodowanej na miejscu wypadku lub w okresie 6 miesięcy od chwili wypadku.

13. Informacje o zatrudnionych w warunkach zagrożenia czynnikami szkodliwymi dla zdrowia opracowano na podstawie sprawozdawczości, przy czym:

- 1) dane obejmują zatrudnionych w jednostkach zaliczanych do sekcji: „Rolnictwo, leśnictwo, łowiectwo i rybnictwo” (bez gospodarstw indywidualnych w rolnictwie, łowiectwa i pozyskiwania zwierząt łownych, włączając działalność usługową oraz rybolówstwa w wodach morskich), „Górnictwo i wydobywanie”, „Przetwórstwo przemysłowe”, „Wytwarzanie i zaopatrywanie w energię elektryczną, gaz, parę wodną, gorącą wodę i powietrze do układów klimatyzacyjnych”, „Dostawa wody; gospodarowanie ściekami i odpadami oraz działalność związana z rekultywacją”, „Budownictwo” (bez realizacji projektów budowlanych związanych ze wznoszeniem budynków), „Handel hurtowy i detaliczny; naprawa pojazdów samochodowych, włączając motocykle”, „Transport i gospodarka magazynowa”, „Informacja i komunikacja” (bez działalności związanej z produkcją filmów, nagrań wideo, programów telewizyjnych, nagrań dźwiękowych i muzycznych oraz pozostałej działalności usługowej w zakresie informacji), „Działalność profesjonalna, naukowa i techniczna” (w zakresie badań naukowych i prac rozwojowych oraz działalności weterynaryjnej), „Działalność w zakresie usług administrowania i działalność wspierająca” (w zakresie wynajmu i dzierżawy, działalności organizatorów turystyki, pośredników i agentów turystycznych oraz pozostałej działalności usługowej w zakresie rezerwacji i działalności z nią związanej oraz pozostałego sprzętania), „Edukacja” (w zakresie szkół wyższych), „Opieka zdrowotna i pomoc społeczna” (w zakresie opieki zdrowotnej), „Pozostała działalność usługowa” (w zakresie naprawy i konserwacji komputerów i artykułów użytku osobistego i domowego);
- 2) dane dotyczą osób narażonych na działanie czynników związanych: ze środowiskiem pracy (substancje chemiczne, pyły przemysłowe, hałas, wibracje, gorący lub zimny mikroklimat itp.), z uciążliwością pracy (wymuszona pozycja ciała, niedostateczne oświetlenie stanowisk pracy, nadmierne obciążenie fizyczne itp.) oraz z czynnikami mechanicznymi związanymi z maszynami szczególnie niebezpiecznymi.

14. Ocena ryzyka zawodowego to kompleksowe oszacowanie kombinacji prawdopodobieństwa wystąpienia urazu ciała lub pogorszenia stanu zdrowia i ich ciężkości, w sytuacji zagrożenia, dokonywane w celu wyboru właściwych środków bezpieczeństwa.

Do obliczenia wskaźnika na 1000 zatrudnionych przyjęto liczbę zatrudnionych na podstawie stosunku pracy według stanu w dniu 31 XII z roku badanego.

mental illness, a permanent, total or significant inability to work in the profession or in a permanent significant disfigurement or distortion of the body.

12. A fatal accident at work is an accident during which the person injured dies at the site of the accident or within a period of 6 months from the date of the accident.

13. Information regarding persons working in hazardous conditions i.e., with substances hazardous to health is compiled on the basis of reports:

- 1) data concern persons employed by entities included in the sections: "Agriculture, forestry and fishing" (excluding private farms in agriculture, hunting, trapping and related service activities as well marine fishing), "Mining and quarrying", "Manufacturing", "Electricity, gas, steam and air conditioning supply", "Water supply; sewerage, waste management and remediation activities", "Construction" (excluding development of building projects), "Wholesale and retail trade; repair of motor vehicles and motorcycles", "Transportation and storage", "Information and communication" (excluding motion picture, video and television programme production, sound recording and music publishing activities as well as other information service activities), "Professional, scientific and technical activities" (in the scope of scientific research and development as well as veterinary activities), "Administrative and support service activities" (in the scope of rental and leasing activities, travel agency tour operator as well as other reservation service and related activities and other cleaning activities), "Education" (only tertiary education), "Human health and social work activities" (in the scope of human health activities), "Other service activities" (in the scope of repair of computers and personal and household goods);
- 2) data concern persons exposed to factors connected with the work environment (chemical substances, industrial dusts, noise, vibrations, hot or cold microclimate, etc.), strenuous work conditions (forced body positioning, threats caused by insufficient lights, excessive physical exertion, etc.) as well as mechanical factors connected with particularly dangerous machinery.

14. Evaluation of occupational risk is a complex estimation of possibility combination of bodily injury occurrence of health status worsening as well as seriousness of these events, in threatening situation. It is done in order to choose appropriate means for ensuring safety.

The number of employees hired on the basis of an employment contract as of 31 XII from the surveyed year was assumed in calculating the ratio per 1000 paid employees.

Wynagrodzenia

1. Wynagrodzenia obejmują wypłaty pieniężne oraz wartość świadczeń w naturze bądź ich ekwiwalenty należne pracownikom z tytułu pracy.

Dane o przeciętnych wynagrodzeniach dotyczą pełnozatrudnionych oraz niepełnozatrudnionych w przeliczeniu na pełnozatrudnionych.

2. Przeciętne miesięczne wynagrodzenie (nominalne) przypadające na 1 zatrudnionego obliczono przyjmując:

- wynagrodzenia osobowe, bez wynagrodzeń osób wykonujących pracę nakładczą oraz uczniów, a także osób zatrudnionych za granicą,
- wypłaty z tytułu udziału w zysku i w nadwyżce bilansowej w spółdzielniach,
- dodatkowe wynagrodzenia roczne dla pracowników jednostek sfery budżetowej,
- honoraria wypłacone niektórym grupom pracowników za prace wynikające z umowy o pracę, np. dziennikarzom, realizatorom filmów, programów radiowych i telewizyjnych.

3. Dane o wynagrodzeniach podaje się **w ujęciu brutto**, tj. łącznie z zaliczkami na poczet podatku dochodowego od osób fizycznych oraz ze składkami na obowiązkowe ubezpieczenia społeczne (emerytalne, rentowe i chorobowe) płaconymi przez ubezpieczonego pracownika.

Wages and salaries

1. Wages and salaries include monetary payments as well as the value of benefits in kind or their equivalents due to employees for work performed.

Data regarding average wages and salaries concern full-time paid employees as well as part-time paid employees, the wages and salaries of whom have been converted into those of full-time paid employees.

2. The average monthly (nominal) wages and salaries per paid employee were calculated assuming:

- personal wages and salaries, excluding wages and salaries of persons engaged in outwork as well as apprentices and persons employed abroad,
- payments from profit and balance surplus in cooperatives,
- annual extra wages and salaries for employees of budgetary sphere entities,
- fees paid to selected groups of employees for performing work in accordance with a labour contract, e.g., to journalists, film producers, radio and television programme producers.

3. Data regarding wages and salaries are given **in gross terms**, i.e., including deductions for personal income tax and also employee's contributions to compulsory social security (retirement, pension and illness) paid by the insured employee.

Rynek pracy

Labour market

TABL. 1 (23). PRACUJĄCY^a W 2015 R.
Stan w dniu 31 XII
EMPLOYED PERSONS^a IN 2015
As of 31 XII

WYSZCZEGÓLNIENIE SPECIFICATION	Ogółem Grand total		Rolnictwo, leśnictwo, łowiectwo i rybactwo <i>Agriculture, forestry and fishing</i>	Przemysł i budownictwo <i>Industry and construction</i>	Handel; naprawa pojazdów samo- chodowych ^Δ ; transport i gospo- darka magazyno- wa; zakwatero- wanie i gastrono- mia ^Δ ; informacja i komunikacja <i>Trade; repair of motor vehicles^Δ; transportation and storage; accommodation and catering^Δ; information and communication</i>	Działalność finansowa i ubezpiecze- niowa; obsługa ryнку nierucho- mości ^Δ oraz pozostałe usługi ^b <i>Financial and insurance activi- ties; real estate activities and other services^b</i>
	ogółem total	w tym kobiety of which women				
WOJEWÓDZTWO..... VOIVODSHIP	909561	440182	20619	360722	224988	303232
PODREGION (SUBREGION)						
KALISKI.....	154868	73059	3525	77773	30354	43216
POWIAT JAROCIŃSKI.....	14192	6700	389	7246	2909	3648
Gminy miejsko-wiejskie: <i>Urban-rural gminas:</i>						
Jarocin.....	10861	5162	139	5783	2265	2674
w tym miasto..... <i>of which city</i>	7442	3797	84	3312	1885	2161
Żerków.....	1298	540	139	529	244	386
w tym miasto..... <i>of which city</i>	613	284	#	208	#	247
Gminy wiejskie: <i>Rural gminas:</i>						
Jaraczewo.....	1085	534	#	560	#	381
Kotlin.....	948	464	#	374	#	207
POWIAT KALISKI.....	9455	4491	506	4149	1740	3060
Gmina miejsko-wiejska: <i>Urban-rural gmina:</i>						
Stawiszyn.....	860	375	51	456	132	221
w tym miasto..... <i>of which city</i>	274	146	-	#	#	148
Gminy wiejskie: <i>Rural gminas:</i>						
Blizanów.....	1510	546	113	949	213	235
Brzeziny.....	521	248	40	185	100	196
Ceków-Kolonia.....	441	160	31	196	42	172
Godziesze Wielkie.....	791	501	23	201	111	456
Koźminek.....	660	381	23	164	139	334
Lisków.....	828	430	#	#	#	402
Mycielin.....	260	164	#	#	#	136
Opatówek.....	1892	802	87	870	475	460
Szczytniki.....	436	309	34	84	93	225
Żelazków.....	1256	575	85	634	314	223

^a Według faktycznego miejsca pracy i rodzaju działalności; bez podmiotów gospodarczych o liczbie pracujących do 9 oraz gospodarstw indywidualnych w rolnictwie. ^b Patrz uwagi ogólne do publikacji, ust. 5, pkt 1 na str. 15.

^a By actual workplace and kind of activity; excluding economic entities employing up to 9 persons as well as private farms in agriculture. ^b See general notes to the publication, item 5, point 1 on page 15.

TABL. 1 (23). PRACUJĄCY^a W 2015 R. (cd.)
Stan w dniu 31 XII
EMPLOYED PERSONS^a IN 2015 (cont.)
As of 31 XII

WYSZCZEGÓLNIENIE SPECIFICATION	Ogółem Grand total		Rolnictwo, leśnictwo, łowiectwo i rybactwo Agriculture, forestry and fishing	Przemysł i budownictwo Industry and construction	Handel; naprawa pojazdów samo- chodowych ^Δ ; transport i gospo- darka magazyno- wa; zakwatero- wanie i gastrono- mia ^Δ ; informacja i komunikacja Trade; repair of motor vehicles ^Δ ; transportation and storage; accommodation and catering ^Δ ; information and communication	Działalność finansowa i ubezpiecze- niowa; obsługa ryнку nieruchomości ^Δ oraz pozostałe usługi ^b Financial and insurance activi- ties; real estate activities and other services ^b
	ogółem total	w tym kobiety of which women				
PODREGION (SUBREGION)						
KALISKI (cd., cont.)						
POWIAT KĘPIŃSKI	18923	7855	#	13875	#	3096
Gmina miejsko-wiejska:						
Urban-rural gmina:						
Kępno.....	7324	3271	49	4208	1066	2001
w tym miasto	4913	2464	#	2465	#	1717
of which city						
Gminy wiejskie:						
Rural gminas:						
Baranów.....	5168	1893	5	4546	227	390
Bralin.....	1359	539	12	978	215	154
Łęka Opatowska	2450	888	55	2170	60	165
Perzów	1663	866	#	#	77	121
Rychtal.....	367	162	#	#	89	133
Trzcinica.....	592	236	13	381	66	132
POWIAT KROTOSZYŃSKI....	19083	8851	759	9577	4253	4494
Gmina miejska:						
Urban gmina:						
Sulmierzyce	343	190	29	121	107	86
Gminy miejsko-wiejskie:						
Urban-rural gminas:						
Kobylin	2184	1250	235	1517	203	229
w tym miasto	#	#	#	#	#	#
of which city						
Koźmin Wielkopolski	2460	1069	255	1238	305	662
w tym miasto	1764	783	#	1039	#	476
of which city						
Krotoszyn	12266	5369	134	6187	3034	2911
w tym miasto	11226	4845	55	5533	2891	2747
of which city						
Zduny.....	1494	789	71	406	546	471
w tym miasto	#	#	#	#	#	#
of which city						
Gmina wiejska:						
Rural gmina:						
Rozdrażew	336	184	35	108	58	135
POWIAT OSTROWSKI.....	38923	17637	651	20449	7555	10268
Gmina miejska:						
Urban gmina:						
Ostrów Wielkopolski.....	22727	10801	105	9445	5486	7691

^a Według faktycznego miejsca pracy i rodzaju działalności; bez podmiotów gospodarczych o liczbie pracujących do 9 oraz gospodarstw indywidualnych w rolnictwie. ^b Patrz uwagi ogólne do publikacji, ust. 5, pkt 1 na str. 15.

^a By actual workplace and kind of activity; excluding economic entities employing up to 9 persons as well as private farms in agriculture. ^b See general notes to the publication, item 5, point 1 on page 15.

TABL. 1 (23). PRACUJĄCY^a W 2015 R. (cd.)
Stan w dniu 31 XII
EMPLOYED PERSONS^a IN 2015 (cont.)
As of 31 XII

WYSZCZEGÓLNIENIE SPECIFICATION	Ogółem Grand total		Rolnictwo, leśnictwo, łowiectwo i rybactwo Agriculture, forestry and fishing	Przemysł i budownictwo Industry and construction	Handel; naprawa pojazdów samo- chodowych ^Δ ; transport i gospo- darka magazyno- wa; zakwatero- wanie i gastro- nomia ^Δ ; informacja i komunikacja Trade; repair of motor vehicles ^Δ ; transportation and storage; accommodation and catering ^Δ ; information and communication	Działalność finansowa i ubezpiecze- niowa; obsługa rynku nierucho- mości ^Δ oraz pozostałe usługi ^b Financial and insurance activi- ties; real estate activities and other services ^b
	ogółem total	w tym kobiety of which women				
PODREGION (SUBREGION)						
KALISKI (cd., cont.)						
POWIAT OSTROWSKI (dok., cont.)						
Gminy miejsko-wiejskie: Urban-rural gminas:						
Nowe Skalmierzyce	8412	3483	82	6802	1056	472
w tym miasto	1418	600	#	1039	#	189
of which city						
Odolanów	2413	970	34	1676	237	466
w tym miasto	1825	740	#	1317	#	319
of which city						
Raszków	1086	458	86	598	76	326
w tym miasto	290	136	#	134	#	101
of which city						
Gminy wiejskie: Rural gminas:						
Ostrów Wielkopolski	2145	760	103	1259	370	413
Przygodzice	879	498	116	162	209	392
Sieroszewice	870	456	66	391	82	331
Sośnie	391	211	59	116	39	177
POWIAT OSTRZESZOWSKI	11087	5277	264	6041	1600	3182
Gminy miejsko-wiejskie: Urban-rural gminas:						
Grabów nad Prosną	1421	673	41	824	162	394
w tym miasto	981	428	#	646	#	209
of which city						
Mikstat	1160	692	81	#	#	436
w tym miasto	980	602	#	#	40	404
of which city						
Ostrzeszów	6473	2938	57	3596	1077	1743
w tym miasto	5332	2580	#	2786	#	1572
of which city						
Gminy wiejskie: Rural gminas:						
Czajków	258	90	8	#	#	67
Doruchów	491	251	47	176	113	155
Kobyla Góra	780	459	16	361	138	265
Kraszewice	504	174	14	316	52	122

^a Według faktycznego miejsca pracy i rodzaju działalności; bez podmiotów gospodarczych o liczbie pracujących do 9 oraz gospodarstw indywidualnych w rolnictwie. ^b Patrz uwagi ogólne do publikacji, ust. 5, pkt 1 na str. 15.

^a By actual workplace and kind of activity; excluding economic entities employing up to 9 persons as well as private farms in agriculture. ^b See general notes to the publication, item 5, point 1 on page 15.

TABL. 1 (23). PRACUJĄCY^a W 2015 R. (cd.)
Stan w dniu 31 XII
EMPLOYED PERSONS^a IN 2015 (cont.)
As of 31 XII

WYSZCZEGÓLNIENIE SPECIFICATION	Ogółem Grand total		Rolnictwo, leśnictwo, łowiectwo i rybactwo Agriculture, forestry and fishing	Przemysł i budownictwo Industry and construction	Handel; naprawa pojazdów samo- chodowych ^Δ ; transport i gospo- darka magazyno- wa; zakwatero- wanie i gastrono- mia ^Δ ; informacja i komunikacja Trade; repair of motor vehicles ^Δ ; transportation and storage; accommodation and catering ^Δ ; information and communication	Działalność finansowa i ubezpiecze- niowa; obsługa rynku nierucho- mości ^Δ oraz pozostałe usługi ^b Financial and insurance activi- ties; real estate activities and other services ^b
	ogółem total	w tym kobiety of which women				
PODREGION (SUBREGION) KALISKI (dok., cont.)						
POWIAT PLESZEWSKI.....	10897	5623	422	4434	2058	3983
Gminy miejsko-wiejskie: Urban-rural gminas:						
Chocz.....	293	166	#	94	#	130
w tym miasto of which city	175	123	-	#	#	104
Dobrzyca.....	1824	1059	156	1218	130	320
w tym miasto of which city	1314	774	#	1044	#	155
Pleszew.....	6727	3403	125	2429	1402	2771
w tym miasto of which city	5306	2831	#	1873	#	2359
Gminy wiejskie: Rural gminas:						
Czermin.....	428	247	14	44	171	199
Gizalki.....	470	199	#	209	#	159
Goluchów.....	1155	549	66	440	245	404
MIASTO NA PRAWACH POWIATU KALISZ..... CITY WITH POWIAT STATUS	32308	16625	#	12002	#	11485
PODREGION (SUBREGION) KONIŃSKI.....	127325	62591	2112	57394	26847	40972
POWIAT GNIEŹNIEŃSKI.....	26520	13701	648	10016	6543	9313
Gmina miejska: Urban gmina:						
Gniezno.....	17526	9529	80	6297	4668	6481
Gminy miejsko-wiejskie: Urban-rural gminas:						
Czarniejewo.....	941	430	181	146	199	415
w tym miasto of which city	327	225	#	#	80	157
Klecko.....	1032	506	107	489	155	281
w tym miasto of which city	541	351	#	132	#	266
Trzemeszno.....	2487	895	45	1197	620	625
w tym miasto of which city	2093	754	#	1094	#	575
Witkowo.....	1391	874	63	393	357	578
w tym miasto of which city	997	628	#	357	#	428

^a Według faktycznego miejsca pracy i rodzaju działalności; bez podmiotów gospodarczych o liczbie pracujących do 9 oraz gospodarstw indywidualnych w rolnictwie. ^b Patrz uwagi ogólne do publikacji, ust. 5, pkt 1 na str. 15.

^a By actual workplace and kind of activity; excluding economic entities employing up to 9 persons as well as private farms in agriculture. ^b See general notes to the publication, item 5, point 1 on page 15.

TABL. 1 (23). PRACUJĄCY^a W 2015 R. (cd.)
Stan w dniu 31 XII
EMPLOYED PERSONS^a IN 2015 (cont.)
As of 31 XII

WYSZCZEGÓLNIENIE SPECIFICATION	Ogółem Grand total		Rolnictwo, leśnictwo, łowiectwo i rybactwo Agriculture, forestry and fishing	Przemysł i budownictwo Industry and construction	Handel; naprawa pojazdów samo- chodowych ^Δ ; transport i gospo- darka magazyno- wa; zakwatero- wanie i gastrono- mia ^Δ ; informacja i komunikacja Trade; repair of motor vehicles ^Δ ; transportation and storage; accommodation and catering ^Δ ; information and communication	Działalność finansowa i ubezpiecze- niowa; obsługa rynku nierucho- mości ^Δ oraz pozostałe usługi ^b Financial and insurance activi- ties; real estate activities and other services ^b
	ogółem total	w tym kobiety of which women				
PODREGION (SUBREGION)						
KONIŃSKI (cd., cont.)						
POWIAT GNIEŹNIENSKI (dok., cont.)						
Gminy wiejskie: Rural gminas:						
Gniezno.....	1115	512	32	692	158	233
Kiszkowo.....	537	227	#	#	37	140
Łubowo.....	554	285	#	#	193	261
Mieleszyn.....	452	240	10	235	52	155
Niechanowo.....	485	203	78	159	104	144
POWIAT KOLSKI.....	13829	6761	334	6735	2090	4670
Gmina miejska: Urban gmina:						
Koło.....	8704	4176	18	4844	1181	2661
Gminy miejsko-wiejskie: Urban-rural gminas:						
Dąbie.....	498	262	#	#	51	191
w tym miasto..... of which city	#	#	#	#	#	#
Kłodawa.....	1721	688	#	#	167	460
w tym miasto..... of which city	1491	532	-	#	#	358
Przedecz.....	237	169	-	59	70	108
w tym miasto..... of which city	#	#	#	#	#	#
Gminy wiejskie: Rural gminas:						
Babiał.....	430	289	#	#	102	263
Chodów.....	187	100	#	#	#	109
Grzegorzew.....	360	195	10	94	85	171
Koło.....	432	242	#	130	#	210
Kościelec.....	678	361	#	#	272	246
Olszówka.....	125	96	10	#	#	101
Osiek Mały.....	457	183	6	241	60	150
POWIAT KONIŃSKI.....	17440	7689	221	8103	4390	4726
Gminy miejsko-wiejskie: Urban-rural gminas:						
Golina.....	1286	519	#	#	409	309
w tym miasto..... of which city	828	388	-	356	239	233

^a Według faktycznego miejsca pracy i rodzaju działalności; bez podmiotów gospodarczych o liczbie pracujących do 9 oraz gospodarstw indywidualnych w rolnictwie. ^b Patrz uwagi ogólne do publikacji, ust. 5, pkt 1 na str. 15.

^a By actual workplace and kind of activity; excluding economic entities employing up to 9 persons as well as private farms in agriculture. ^b See general notes to the publication, item 5, point 1 on page 15.

TABL. 1 (23). PRACUJĄCY^a W 2015 R. (cd.)
Stan w dniu 31 XII
EMPLOYED PERSONS^a IN 2015 (cont.)
As of 31 XII

WYSZCZEGÓLNIENIE SPECIFICATION	Ogółem Grand total		Rolnictwo, leśnictwo, łowiectwo i rybactwo Agriculture, forestry and fishing	Przemysł i budownictwo Industry and construction	Handel; naprawa pojazdów samo- chodowych ^Δ ; transport i gospo- darka magazyno- wa; zakwatero- wanie i gastrono- mia ^Δ ; informacja i komunikacja Trade; repair of motor vehicles ^Δ ; transportation and storage; accommodation and catering ^Δ ; information and communication	Działalność finansowa i ubezpiecze- niowa; obsługa rynku nierucho- mości ^Δ oraz pozostałe usługi ^b Financial and insurance activi- ties; real estate activities and other services ^b
	ogółem total	w tym kobiety of which women				
PODREGION (SUBREGION) KONIŃSKI (cd., cont.)						
POWIAT KONIŃSKI (dok., cont.)						
Gminy miejsko-wiejskie (dok.): Urban-rural gminas (cont.):						
Kleczew	3142	843	26	2357	340	419
w tym miasto	1208	531	#	682	#	276
of which city						
Rychwał	584	397	13	87	161	323
w tym miasto	410	323	#	#	133	252
of which city						
Sompolno	2313	813	6	1381	277	649
w tym miasto	690	480	-	109	242	339
of which city						
Ślesin	1709	947	29	568	492	620
w tym miasto	797	503	-	216	202	379
of which city						
Gminy wiejskie: Rural gminas:						
Grodzic	363	214	#	#	71	162
Kazimierz Biskupi	1112	563	5	471	332	304
Kramsk	697	410	#	#	181	307
Krzymów	1372	645	5	1117	34	216
Rzów	329	262	#	#	110	211
Skulsk	462	279	17	125	107	213
Stare Miasto	3113	1219	17	910	1615	571
Wierzbinek	562	317	11	210	113	228
Wilczyn	396	261	#	#	148	194
POWIAT SŁUPECKI	9641	5264	195	3659	1618	4169
Gmina miejska: Urban gmina:						
Słupca	5290	2941	28	2023	883	2356
Gmina miejsko-wiejska: Urban-rural gmina:						
Zagórów	931	465	18	397	176	340
w tym miasto	777	378	#	345	#	275
of which city						
Gminy wiejskie: Rural gminas:						
Lądek	434	279	11	90	72	261
Orchowo	301	220	#	#	96	179
Ostrowite	290	167	#	#	53	147
Powidz	245	115	#	#	39	87

^a Według faktycznego miejsca pracy i rodzaju działalności; bez podmiotów gospodarczych o liczbie pracujących do 9 oraz gospodarstw indywidualnych w rolnictwie. ^b Patrz uwagi ogólne do publikacji, ust. 5, pkt 1 na str. 15.

^a By actual workplace and kind of activity; excluding economic entities employing up to 9 persons as well as private farms in agriculture. ^b See general notes to the publication, item 5, point 1 on page 15.

TABL. 1 (23). PRACUJĄCY^a W 2015 R. (cd.)
Stan w dniu 31 XII
EMPLOYED PERSONS^a IN 2015 (cont.)
As of 31 XII

WYSZCZEGÓLNIENIE SPECIFICATION	Ogółem Grand total		Rolnictwo, leśnictwo, łowiectwo i rybactwo Agriculture, forestry and fishing	Przemysł i budownictwo Industry and construction	Handel; naprawa pojazdów samo- chodowych ^Δ ; transport i gospo- darka magazyno- wa; zakwatero- wanie i gastro- nomia ^Δ ; informacja i komunikacja Trade; repair of motor vehicles ^Δ ; transportation and storage; accommodation and catering ^Δ ; information and communication	Działalność finansowa i ubezpiecze- niowa; obsługa rynku nierucho- mości ^Δ oraz pozostałe usługi ^b Financial and insurance activi- ties; real estate activities and other services ^b
	ogółem total	w tym kobiety of which women				
PODREGION (SUBREGION) KONIŃSKI (cd., cont.)						
POWIAT SŁUPECKI (dok., cont.)						
Gminy wiejskie (dok.): Rural gminas (cont.):						
Słupca	788	419	10	436	80	262
Strzałkowo	1362	658	45	561	219	537
POWIAT TURECKI	19674	9387	118	11444	3616	4496
Gmina miejska: Urban gmina:						
Turek	10673	4960	#	5763	#	2501
Gminy miejsko-wiejskie: Urban-rural gminas:						
Dobra	1281	652	#	760	#	370
w tym miasto	365	197	-	240	75	50
of which city						
Tuliszków	998	487	13	544	180	261
w tym miasto	472	266	#	198	#	178
of which city						
Gminy wiejskie: Rural gminas:						
Brudzew	636	296	22	282	53	279
Kawęczyn	#	#	#	#	#	#
Małanów	#	#	#	#	#	#
Przykona	1224	457	6	838	209	171
Turek	1157	575	15	666	189	287
Władysławów	670	352	11	195	214	250
POWIAT WRZESIŃSKI	17062	8261	530	9652	2799	4081
Gminy miejsko-wiejskie: Urban-rural gminas:						
Miłostaw	2070	941	25	1660	90	295
w tym miasto	601	361	#	370	#	152
of which city						
Nekla	2253	1113	125	1694	142	292
w tym miasto	#	#	#	#	#	#
of which city						
Pyzdry	756	482	12	409	90	245
w tym miasto	#	#	#	#	#	#
of which city						
Września	11349	5433	294	5625	2391	3039
w tym miasto	9227	4522	30	4264	2205	2728
of which city						

^a Według faktycznego miejsca pracy i rodzaju działalności; bez podmiotów gospodarczych o liczbie pracujących do 9 oraz gospodarstw indywidualnych w rolnictwie. ^b Patrz uwagi ogólne do publikacji, ust. 5, pkt 1 na str. 15.

^a By actual workplace and kind of activity; excluding economic entities employing up to 9 persons as well as private farms in agriculture. ^b See general notes to the publication, item 5, point 1 on page 15.

TABL. 1 (23). PRACUJĄCY^a W 2015 R. (cd.)
Stan w dniu 31 XII
EMPLOYED PERSONS^a IN 2015 (cont.)
As of 31 XII

WYSZCZEGÓLNIENIE SPECIFICATION	Ogółem Grand total		Rolnictwo, leśnictwo, łowiectwo i rybactwo Agriculture, forestry and fishing	Przemysł i budownictwo Industry and construction	Handel; naprawa pojazdów samo- chodowych ^Δ ; transport i gospo- darka magazyno- wa; zakwatero- wanie i gastrono- mia ^Δ ; informacja i komunikacja Trade; repair of motor vehicles ^Δ ; transportation and storage; accommodation and catering ^Δ ; information and communication	Działalność finansowa i ubezpiecze- niowa; obsługa rynku nierucho- mości ^Δ oraz pozostałe usługi ^b Financial and insurance activi- ties; real estate activities and other services ^b
	ogółem total	w tym kobiety of which women				
PODREGION (SUBREGION) KONIŃSKI (dok., cont.)						
POWIAT WRZESIŃSKI (dok., cont.)						
Gmina wiejska: Rural gmina:						
Kolczkowo.....	634	292	74	264	86	210
MIASTO NA PRAWACH POWIATU KONIN.....	23159	11528	66	7785	5791	9517
CITY WITH POWIAT STATUS						
PODREGION (SUBREGION) LESZCZYŃSKI.....	130496	64705	6548	60034	26981	36933
POWIAT GOSTYŃSKI.....	16195	7458	894	8398	2339	4564
Gminy miejsko-wiejskie: Urban-rural gminas:						
Borek Wielkopolski.....	1171	617	115	419	262	375
w tym miasto	836	410	20	385	238	193
of which city						
Gostyń.....	8976	4030	230	5277	1255	2214
w tym miasto	6933	3349	123	3885	1033	1892
of which city						
Krobia.....	1950	917	99	992	264	595
w tym miasto	747	342	10	242	240	255
of which city						
Pogorzela.....	655	321	68	255	134	198
w tym miasto	488	244	#	254	#	183
of which city						
Poniec.....	879	430	117	415	103	244
w tym miasto	613	318	#	369	#	162
of which city						
Gminy wiejskie: Rural gminas:						
Pępowo.....	1190	528	122	403	179	486
Piaski	1374	615	143	637	142	452
POWIAT GRODZISKI.....	11863	6063	649	6107	2219	2888
Gminy miejsko-wiejskie: Urban-rural gminas:						
Grodzisk Wielkopolski.....	6718	3554	76	3674	1043	1925
w tym miasto	5769	3073	#	3183	#	1687
of which city						

^a Według faktycznego miejsca pracy i rodzaju działalności; bez podmiotów gospodarczych o liczbie pracujących do 9 oraz gospodarstw indywidualnych w rolnictwie. ^b Patrz uwagi ogólne do publikacji, ust. 5, pkt 1 na str. 15.

^a By actual workplace and kind of activity; excluding economic entities employing up to 9 persons as well as private farms in agriculture. ^b See general notes to the publication, item 5, point 1 on page 15.

TABL. 1 (23). PRACUJĄCY^a W 2015 R. (cd.)
Stan w dniu 31 XII
EMPLOYED PERSONS^a IN 2015 (cont.)
As of 31 XII

WYSZCZEGÓLNIENIE SPECIFICATION	Ogółem Grand total		Rolnictwo, leśnictwo, łowiectwo i rybactwo Agriculture, forestry and fishing	Przemysł i budownictwo Industry and construction	Handel; naprawa pojazdów samo- chodowych ^Δ ; transport i gospo- darka magazyno- wa; zakwatero- wanie i gastrono- mia ^Δ ; informacja i komunikacja Trade; repair of motor vehicles ^Δ ; transportation and storage; accommodation and catering ^Δ ; information and communication	Działalność finansowa i ubezpiecze- niowa; obsługa rynku nierucho- mości ^Δ oraz pozostałe usługi ^b Financial and insurance activi- ties; real estate activities and other services ^b
	ogółem total	w tym kobiety of which women				
PODREGION (SUBREGION) LESZCZYŃSKI (cd., cont.)						
POWIAT GRODZIISKI (dok., cont.)						
Gminy miejsko-wiejskie (dok.): Urban-rural gminas (cont.):						
Rakoniewice.....	2495	1191	315	1250	564	366
w tym miasto of which city	1020	505	#	395	389	#
Wielichowo.....	890	438	18	393	273	206
w tym miasto of which city	386	190	#	125	139	#
Gminy wiejskie: Rural gminas:						
Granowo.....	1019	516	88	551	191	189
Kamieniec.....	741	364	152	239	148	202
POWIAT KOŚCIAŃSKI.....	15065	7648	1020	5603	3649	4793
Gmina miejska: Urban gmina:						
Kościan.....	6237	3361	8	2022	1400	2807
Gminy miejsko-wiejskie: Urban-rural gminas:						
Czempiń.....	1454	741	164	652	162	476
w tym miasto of which city	564	324	#	203	#	239
Krzywiń.....	1586	740	145	904	188	349
w tym miasto of which city	820	411	-	497	157	166
Śmigiel.....	3004	1460	191	1192	856	765
w tym miasto of which city	1522	770	#	697	400	#
Gmina wiejska: Rural gmina:						
Kościan.....	2784	1346	512	833	1043	396
POWIAT LESZCZYŃSKI.....	10796	4554	731	6020	2026	2019
Gminy miejsko-wiejskie: Urban-rural gminas:						
Osieczna.....	1467	536	60	819	180	408
w tym miasto of which city	445	214	#	130	#	196
Rydzyna.....	2723	1371	228	1433	674	388
w tym miasto of which city	1772	1008	#	883	#	307

^a Według faktycznego miejsca pracy i rodzaju działalności; bez podmiotów gospodarczych o liczbie pracujących do 9 oraz gospodarstw indywidualnych w rolnictwie. ^b Patrz uwagi ogólne do publikacji, ust. 5, pkt 1 na str. 15.

^a By actual workplace and kind of activity; excluding economic entities employing up to 9 persons as well as private farms in agriculture. ^b See general notes to the publication, item 5, point 1 on page 15.

TABL. 1 (23). PRACUJĄCY^a W 2015 R. (cd.)
Stan w dniu 31 XII
EMPLOYED PERSONS^a IN 2015 (cont.)
As of 31 XII

WYSZCZEGÓLNIENIE SPECIFICATION	Ogółem Grand total		Rolnictwo, leśnictwo, łowiectwo i rybactwo Agriculture, forestry and fishing	Przemysł i budownictwo Industry and construction	Handel; naprawa pojazdów samo- chodowych ^Δ ; transport i gospo- darka magazyno- wa; zakwatero- wanie i gastrono- mia ^Δ ; informacja i komunikacja Trade; repair of motor vehicles ^Δ ; transportation and storage; accommodation and catering ^Δ ; information and communication	Działalność finansowa i ubezpiecze- niowa; obsługa ryнку nieruchomości ^Δ oraz pozostałe usługi ^b Financial and insurance activi- ties; real estate activities and other services ^b
	ogółem total	w tym kobiety of which women				
PODREGION (SUBREGION)						
LESZCZYŃSKI (cd., cont.)						
POWIAT LESZCZYŃSKI						
(dok., cont.)						
Gminy wiejskie:						
Rural gminas:						
Krzemieniewo	951	416	#	318	#	366
Lipno	1690	573	45	1127	303	215
Święciechowa	1385	566	143	760	287	195
Wijewo	469	231	#	132	#	125
Włoszakowice	2111	861	64	1431	294	322
POWIAT MIĘDZYCHODZKI..	6216	3067	326	2439	1437	2014
Gminy miejsko-wiejskie:						
Urban-rural gminas:						
Międzychód.....	3333	1710	145	1277	676	1235
w tym miasto	2326	1331	#	685	#	1060
of which city						
Sieraków	1576	800	105	636	513	322
w tym miasto	1136	591	35	568	250	283
of which city						
Gminy wiejskie:						
Rural gminas:						
Chrzypsko Wielkie	395	228	#	52	#	237
Kwilcz.....	912	329	#	474	#	220
POWIAT NOWOTOMYSKI....	18960	9738	355	10805	2912	4888
Gminy miejsko-wiejskie:						
Urban-rural gminas:						
Lwówek	1319	544	72	717	240	290
w tym miasto	872	359	#	493	#	192
of which city						
Nowy Tomyśl.....	10754	5397	12	6689	1544	2509
w tym miasto	9089	4754	#	5485	#	2305
of which city						
Opalenica	3367	1913	124	1858	499	886
w tym miasto	2570	1563	#	1380	#	745
of which city						
Zbąszyń	2528	1370	35	1291	412	790
w tym miasto	1867	1093	#	789	#	686
of which city						

^a Według faktycznego miejsca pracy i rodzaju działalności; bez podmiotów gospodarczych o liczbie pracujących do 9 oraz gospodarstw indywidualnych w rolnictwie. ^b Patrz uwagi ogólne do publikacji, ust. 5, pkt 1 na str. 15.

^a By actual workplace and kind of activity; excluding economic entities employing up to 9 persons as well as private farms in agriculture. ^b See general notes to the publication, item 5, point 1 on page 15.

TABL. 1 (23). PRACUJĄCY^a W 2015 R. (cd.)
Stan w dniu 31 XII
EMPLOYED PERSONS^a IN 2015 (cont.)
As of 31 XII

WYSZCZEGÓLNIENIE SPECIFICATION	Ogółem Grand total		Rolnictwo, leśnictwo, łowiectwo i rybactwo Agriculture, forestry and fishing	Przemysł i budownictwo Industry and construction	Handel; naprawa pojazdów samo- chodowych ^Δ ; transport i gospo- darka magazyno- wa; zakwatero- wanie i gastro- nomia ^Δ ; informacja i komunikacja Trade; repair of motor vehicles ^Δ ; transportation and storage; accommodation and catering ^Δ ; information and communication	Działalność finansowa i ubezpiecze- niowa; obsługa ryнку nieruchomości ^Δ oraz pozostałe usługi ^b Financial and insurance activi- ties; real estate activities and other services ^b
	ogółem total	w tym kobiety of which women				
PODREGION (SUBREGION)						
LESZCZYŃSKI (dok., cont.)						
POWIAT NOWOTOMYSKI (dok., cont.)						
Gminy wiejskie: Rural gminas:						
Kuślin	585	303	#	187	#	236
Miedzichowo	407	211	#	63	#	177
POWIAT RAWICKI	14301	6634	2041	5344	2480	4436
Gminy miejsko-wiejskie: Urban-rural gminas:						
Bojanowo	1047	507	143	210	141	553
w tym miasto	489	259	#	185	#	257
of which city						
Jutrosin	1238	743	89	436	435	278
w tym miasto	335	210	#	113	#	172
of which city						
Miejska Górka	1458	589	115	695	316	332
w tym miasto	1075	431	22	590	226	237
of which city						
Rawicz	9837	4339	#	3589	#	3071
w tym miasto	6440	3094	23	2271	1293	2853
of which city						
Gmina wiejska: Rural gmina:						
Pakosław	721	456	#	414	#	202
POWIAT WOLSZTYŃSKI.....	14782	7861	490	6279	4423	3590
Gmina miejsko-wiejska: Urban-rural gmina:						
Wolsztyn	9099	4448	281	4052	2193	2573
w tym miasto	5621	2939	37	1916	1467	2201
of which city						
Gminy wiejskie: Rural gminas:						
Przemęt	1654	754	53	808	322	471
Siedlec	4029	2659	156	1419	1908	546
MIASTO NA PRAWACH POWIATU LESZNO	22318	11682	42	9039	5496	7741
CITY WITH POWIAT STATUS						

^a Według faktycznego miejsca pracy i rodzaju działalności; bez podmiotów gospodarczych o liczbie pracujących do 9 oraz gospodarstw indywidualnych w rolnictwie. ^b Patrz uwagi ogólne do publikacji, ust. 5, pkt 1 na str. 15.

^a By actual workplace and kind of activity; excluding economic entities employing up to 9 persons as well as private farms in agriculture. ^b See general notes to the publication, item 5, point 1 on page 15.

TABL. 1 (23). PRACUJĄCY^a W 2015 R. (cd.)
Stan w dniu 31 XII
EMPLOYED PERSONS^a IN 2015 (cont.)
As of 31 XII

WYSZCZEGÓLNIENIE SPECIFICATION	Ogółem Grand total		Rolnictwo, leśnictwo, łowiectwo i rybactwo Agriculture, forestry and fishing	Przemysł i budownictwo Industry and construction	Handel; naprawa pojazdów samo- chodowych ^Δ ; transport i gospo- darka magazyno- wa; zakwatero- wanie i gastro- nomia ^Δ ; informacja i komunikacja Trade; repair of motor vehicles ^Δ ; transportation and storage; accommodation and catering ^Δ ; information and communication	Działalność finansowa i ubezpiecze- niowa; obsługa rynku nierucho- mości ^Δ oraz pozostałe usługi ^b Financial and insurance activi- ties; real estate activities and other services ^b
	ogółem total	w tym kobiety of which women				
PODREGION (SUBREGION)						
PILSKI	88411	42510	3959	37129	20645	26678
POWIAT CHODZIESKI.....	10186	4620	#	5856	#	2673
Gmina miejska: Urban gmina:						
Chodzież.....	4151	2200	#	1767	#	1755
Gminy miejsko-wiejskie: Urban-rural gminas:						
Margonin.....	1163	506	148	495	273	247
w tym miasto	593	309	#	241	#	184
of which city						
Szamocin	914	483	70	479	84	281
w tym miasto	681	354	44	321	68	248
of which city						
Gminy wiejskie: Rural gminas:						
Budzyń.....	2518	865	70	1951	251	246
Chodzież.....	1440	566	#	1164	#	144
POWIAT CZARNKOWSKO- -TRZCIANECKI	17732	8263	693	9510	2503	5026
Gmina miejska: Urban gmina:						
Czarnków	4467	2051	#	2629	#	1291
Gminy miejsko-wiejskie: Urban-rural gminas:						
Krzyż Wielkopolski.....	2073	867	71	845	863	294
w tym miasto	#	#	#	#	#	#
of which city						
Trzcianka.....	5801	2697	102	3440	677	1582
w tym miasto	5170	2465	52	3141	550	1427
of which city						
Wieleń.....	1987	954	158	960	159	710
w tym miasto	#	#	#	#	#	#
of which city						
Gminy wiejskie: Rural gminas:						
Czarnków	1500	713	183	664	105	548
Drawsko	545	240	#	326	#	166
Lubasz	831	403	78	413	82	258
Polajewo	528	338	52	233	66	177

^a Według faktycznego miejsca pracy i rodzaju działalności; bez podmiotów gospodarczych o liczbie pracujących do 9 oraz gospodarstw indywidualnych w rolnictwie. ^b Patrz uwagi ogólne do publikacji, ust. 5, pkt 1 na str. 15.

^a By actual workplace and kind of activity; excluding economic entities employing up to 9 persons as well as private farms in agriculture. ^b See general notes to the publication, item 5, point 1 on page 15.

TABL. 1 (23). PRACUJĄCY^a W 2015 R. (cd.)
Stan w dniu 31 XII
EMPLOYED PERSONS^a IN 2015 (cont.)
As of 31 XII

WYSZCZEGÓLNIENIE SPECIFICATION	Ogółem Grand total		Rolnictwo, leśnictwo, łowiectwo i rybactwo Agriculture, forestry and fishing	Przemysł i budownictwo Industry and construction	Handel; naprawa pojazdów samo- chodowych ^Δ ; transport i gospo- darka magazyno- wa; zakwatero- wanie i gastro- nomia ^Δ ; informacja i komunikacja Trade; repair of motor vehicles ^Δ ; transportation and storage; accommodation and catering ^Δ ; information and communication	Działalność finansowa i ubezpiecze- niowa; obsługa rynku nierucho- mości ^Δ oraz pozostałe usługi ^b Financial and insurance activi- ties; real estate activities and other services ^b
	ogółem total	w tym kobiety of which women				
PODREGION (SUBREGION)						
PILSKI (cd., cont.)						
POWIAT PILSKI.....	32372	15921	900	12764	7533	11175
Gmina miejska:						
Urban gmina:						
Pila	23311	11693	59	8439	6272	8541
Gminy miejsko-wiejskie:						
Urban-rural gminas:						
Łobżenica.....	1222	649	67	471	164	520
w tym miasto	670	419	#	291	#	299
of which city						
Ujście	1208	471	79	700	142	287
w tym miasto	#	#	#	#	#	#
of which city						
Wyrzysk	1739	788	146	643	249	701
w tym miasto	929	523	7	246	192	484
of which city						
Wysoka	1566	606	139	#	#	215
w tym miasto	#	#	#	#	#	#
of which city						
Gminy wiejskie:						
Rural gminas:						
Białośliwie	597	323	37	149	248	163
Kaczory	1814	938	272	1031	159	352
Miasteczko Krajeńskie	361	153	27	140	54	140
Szydłowo.....	554	300	74	#	#	256
POWIAT WĄGROWIECKI.....	11227	5491	565	4754	2082	3826
Gmina miejska:						
Urban gmina:						
Wągrowiec	6992	3508	117	3465	1302	2108
Gminy miejsko-wiejskie:						
Urban-rural gminas:						
Golańcz.....	896	446	77	238	135	446
w tym miasto	606	262	#	233	#	288
of which city						
Skoki	864	426	78	260	174	352
w tym miasto	410	256	-	146	57	207
of which city						

^a Według faktycznego miejsca pracy i rodzaju działalności; bez podmiotów gospodarczych o liczbie pracujących do 9 oraz gospodarstw indywidualnych w rolnictwie. ^b Patrz uwagi ogólne do publikacji, ust. 5, pkt 1 na str. 15.

^a By actual workplace and kind of activity; excluding economic entities employing up to 9 persons as well as private farms in agriculture. ^b See general notes to the publication, item 5, point 1 on page 15.

TABL. 1 (23). PRACUJĄCY^a W 2015 R. (cd.)
Stan w dniu 31 XII
EMPLOYED PERSONS^a IN 2015 (cont.)
As of 31 XII

WYSZCZEGÓLNIENIE SPECIFICATION	Ogółem Grand total		Rolnictwo, leśnictwo, łowiectwo i rybactwo Agriculture, forestry and fishing	Przemysł i budownictwo Industry and construction	Handel; naprawa pojazdów samo- chodowych ^Δ ; transport i gospo- darka magazynowa; zakwaterowa- nie i gastrono- mia ^Δ ; informacja i komunikacja Trade; repair of motor vehicles ^Δ ; transportation and storage; accommodation and catering ^Δ ; information and communication	Działalność finansowa i ubezpiecze- niowa; obsługa ryнку nieruchomości ^Δ oraz pozostałe usługi ^b Financial and insurance activi- ties; real estate activities and other services ^b
	ogółem total	w tym kobiety of which women				
PODREGION (SUBREGION)						
PILSKI (dok., cont.)						
POWIAT WĄGROWIECKI (dok., cont.)						
Gminy wiejskie: Rural gminas:						
Damasławek	526	250	41	#	#	194
Mieścisko	826	384	55	429	157	185
Wapno	265	133	41	#	#	128
Wągrowiec	858	344	156	203	86	413
POWIAT ŻŁOTOWSKI.....	16894	8215	#	4245	#	3978
Gmina miejska: Urban gmina:						
Żłotów	10004	4926	#	1545	#	2001
Gminy miejsko-wiejskie: Urban-rural gminas:						
Jastrowie	1873	933	226	923	174	550
w tym miasto	1636	828	170	821	173	472
of which city						
Krajenka	909	391	69	301	270	269
w tym miasto	400	242	#	95	#	220
of which city						
Okonek.....	1550	741	575	373	242	360
w tym miasto	662	305	68	125	161	308
of which city						
Gminy wiejskie: Rural gminas:						
Lipka	488	241	134	#	81	184
Tarnówka.....	188	90	47	#	#	87
Zakrzewo	831	302	53	488	52	238
Żłotów	1051	591	196	487	79	289
PODREGION (SUBREGION)						
POZNAŃSKI.....	173795	77064	3964	78991	53690	37150
POWIAT OBORNICKI.....	12714	5636	607	7239	1925	2943
Gminy miejsko-wiejskie: Urban-rural gminas:						
Oborniki.....	8517	3659	384	4710	1361	2062
w tym miasto	5983	2709	#	3407	#	1605
of which city						

^a Według faktycznego miejsca pracy i rodzaju działalności; bez podmiotów gospodarczych o liczbie pracujących do 9 oraz gospodarstw indywidualnych w rolnictwie. ^b Patrz uwagi ogólne do publikacji, ust. 5, pkt 1 na str. 15.

^a By actual workplace and kind of activity; excluding economic entities employing up to 9 persons as well as private farms in agriculture. ^b See general notes to the publication, item 5, point 1 on page 15.

TABL. 1 (23). PRACUJĄCY^a W 2015 R. (cd.)
Stan w dniu 31 XII
EMPLOYED PERSONS^a IN 2015 (cont.)
As of 31 XII

WYSZCZEGÓLNIENIE SPECIFICATION	Ogółem Grand total		Rolnictwo, leśnictwo, łowiectwo i rybactwo Agriculture, forestry and fishing	Przemysł i budownictwo Industry and construction	Handel; naprawa pojazdów samo- chodowych ^Δ ; transport i gospo- darka magazyno- wa; zakwatero- wanie i gastro- nomia ^Δ ; informacja i komunikacja Trade; repair of motor vehicles ^Δ ; transportation and storage; accommodation and catering ^Δ ; information and communication	Działalność finansowa i ubezpiecze- niowa; obsługa rynku nierucho- mości ^Δ oraz pozostałe usługi ^b Financial and insurance activi- ties; real estate activities and other services ^b
	ogółem total	w tym kobiety of which women				
PODREGION (SUBREGION) POZNAŃSKI (cd., cont.)						
POWIAT OBORNICKI (dok., cont.)						
Gminy miejsko-wiejskie (dok.): Urban-rural gminas (cont.):						
Rogoźno.....	3209	1481	156	2001	357	695
w tym miasto	2442	1174	-	1630	289	523
of which city						
Gmina wiejska: Rural gmina:						
Ryczywół.....	988	496	67	528	207	186
POWIAT POZNAŃSKI.....	112068	48144	1513	47643	43534	19378
Gminy miejskie: Urban gminas:						
Luboń.....	4197	2113	10	1497	1498	1192
Puszczykowo	1763	1098	-	543	366	854
Gminy miejsko-wiejskie: Urban-rural gminas:						
Buk.....	3751	1515	66	1928	1189	568
w tym miasto	2228	1001	#	1262	508	#
of which city						
Kostrzyn	3051	1292	234	1032	1314	471
w tym miasto	2201	942	33	763	1073	332
of which city						
Kórnik.....	13153	6652	143	3800	7633	1577
w tym miasto	2262	1307	#	#	726	963
of which city						
Mosina	4631	2347	170	2035	1092	1334
w tym miasto	2625	1356	#	1014	803	#
of which city						
Murowana Goślina.....	3062	1464	152	1738	701	471
w tym miasto	2571	1289	#	1519	657	#
of which city						
Pobiedziska.....	2717	1172	61	1331	649	676
w tym miasto	1306	698	#	545	#	483
of which city						
Stęszew	4402	1511	91	2552	1158	601
w tym miasto	2715	1004	-	1599	734	382
of which city						

^a Według faktycznego miejsca pracy i rodzaju działalności; bez podmiotów gospodarczych o liczbie pracujących do 9 oraz gospodarstw indywidualnych w rolnictwie. ^b Patrz uwagi ogólne do publikacji, ust. 5, pkt 1 na str. 15.

^a By actual workplace and kind of activity; excluding economic entities employing up to 9 persons as well as private farms in agriculture. ^b See general notes to the publication, item 5, point 1 on page 15.

TABL. 1 (23). PRACUJĄCY^a W 2015 R. (cd.)
Stan w dniu 31 XII
EMPLOYED PERSONS^a IN 2015 (cont.)
As of 31 XII

WYSZCZEGÓLNIENIE SPECIFICATION	Ogółem Grand total		Rolnictwo, leśnictwo, łowiectwo i rybactwo Agriculture, forestry and fishing	Przemysł i budownictwo Industry and construction	Handel; naprawa pojazdów samo- chodowych ^Δ ; transport i gospo- darka magazyno- wa; zakwatero- wanie i gastrono- mia ^Δ ; informacja i komunikacja Trade; repair of motor vehicles ^Δ ; transportation and storage; accommodation and catering ^Δ ; information and communication	Działalność finansowa i ubezpiecze- niowa; obsługa rynku nierucho- mości ^Δ oraz pozostałe usługi ^b Financial and insurance activi- ties; real estate activities and other services ^b
	ogółem total	w tym kobiety of which women				
PODREGION (SUBREGION) POZNAŃSKI (cd., cont.)						
POWIAT POZNAŃSKI (dok., cont.)						
Gminy miejsko-wiejskie (dok.): Urban-rural gminas (cont.):						
Swarzędz	15180	5839	147	5644	6526	2863
w tym miasto	8431	3765	19	2186	4136	2090
of which city						
Gminy wiejskie: Rural gminas:						
Czerwonak	7136	2839	#	5254	#	1290
Dopiewo	4918	2117	95	2669	1112	1042
Kleszczewo	898	507	#	155	#	279
Komorniki	10725	4108	39	3393	5737	1556
Rokietnica	2624	1315	48	1106	668	802
Suchy Las	6898	3238	22	2956	2799	1121
Tarnowo Podgórne	22962	9017	55	10010	10216	2681
POWIAT SZAMOTULSKI	23722	11211	734	12304	3257	7427
Gmina miejska: Urban gmina:						
Obrzycko	319	149	-	#	#	203
Gminy miejsko-wiejskie: Urban-rural gminas:						
Ostroróg	713	355	66	#	#	119
w tym miasto	622	327	#	#	56	119
of which city						
Pniewy	3469	1357	114	1960	853	542
w tym miasto	3094	1237	29	1810	791	464
of which city						
Szamotuly	6608	3649	217	2602	1140	2649
w tym miasto	4536	2644	#	1221	#	2256
of which city						
Wronki	10321	4534	112	6287	671	3251
w tym miasto	9128	4124	#	5501	#	3068
of which city						
Gminy wiejskie: Rural gminas:						
Duszniki	885	446	125	279	227	254
Kazmierz	1031	530	59	495	190	287
Obrzycko	376	191	41	144	69	122

^a Według faktycznego miejsca pracy i rodzaju działalności; bez podmiotów gospodarczych o liczbie pracujących do 9 oraz gospodarstw indywidualnych w rolnictwie. ^b Patrz uwagi ogólne do publikacji, ust. 5, pkt 1 na str. 15.

^a By actual workplace and kind of activity; excluding economic entities employing up to 9 persons as well as private farms in agriculture. ^b See general notes to the publication, item 5, point 1 on page 15.

TABL. 1 (23). PRACUJĄCY^a W 2015 R. (dok.)
Stan w dniu 31 XII
EMPLOYED PERSONS^a IN 2015 (cont.)
As of 31 XII

WYSZCZEGÓLNIENIE SPECIFICATION	Ogółem Grand total		Rolnictwo, leśnictwo, łowiectwo i rybactwo Agriculture, forestry and fishing	Przemysł i budownictwo Industry and construction	Handel; naprawa pojazdów samo- chodowych ^Δ ; transport i gospo- darka magazyno- wa; zakwatero- wanie i gastro- nomia ^Δ ; informacja i komunikacja Trade; repair of motor vehicles ^Δ ; transportation and storage; accommodation and catering ^Δ ; information and communication	Działalność finansowa i ubezpiecze- niowa; obsługa ryнку nieruchomości ^Δ oraz pozostałe usługi ^b Financial and insurance activi- ties; real estate activities and other services ^b
	ogółem total	w tym kobiety of which women				
PODREGION (SUBREGION) POZNAŃSKI (dok., cont.)						
POWIAT ŚREDZKI	12355	5539	417	6142	2616	3180
Gmina miejsko-wiejska: Urban-rural gmina:						
Środa Wielkopolska	8927	3744	157	4543	1900	2327
w tym miasto	7439	3206	24	3856	1539	2020
of which city						
Gminy wiejskie: Rural gminas:						
Dominowo	269	132	81	58	34	96
Krzykosy	589	360	40	171	171	207
Nowe Miasto nad Wartą.....	1455	703	82	763	259	351
Zaniemyśl.....	1115	600	57	607	252	199
POWIAT ŚREMSKI.....	12936	6534	693	5663	2358	4222
Gminy miejsko-wiejskie: Urban-rural gminas:						
Dolsk	863	366	127	475	116	145
w tym miasto	504	277	#	#	90	116
of which city						
Książ Wielkopolski	1070	543	120	592	81	277
w tym miasto	671	368	#	431	#	142
of which city						
Śrem	10016	5103	271	4304	2136	3305
w tym miasto	7109	3822	18	2377	1751	2963
of which city						
Gmina wiejska: Rural gmina:						
Brodnica	987	522	175	292	25	495
PODREGION (SUBREGION) M. POZNAŃ	234666	120253	511	49401	66471	118283
MIASTO NA PRAWACH POWIATU POZNAŃ.....	234666	120253	511	49401	66471	118283
CITY WITH POWIAT STATUS						

^a Według faktycznego miejsca pracy i rodzaju działalności; bez podmiotów gospodarczych o liczbie pracujących do 9 oraz gospodarstw indywidualnych w rolnictwie. ^b Patrz uwagi ogólne do publikacji, ust. 5, pkt 1 na str. 15.

^a By actual workplace and kind of activity; excluding economic entities employing up to 9 persons as well as private farms in agriculture. ^b See general notes to the publication, item 5, point 1 on page 15.

TABL. 2 (24). PRZECIĘTNE ZATRUDNIENIE^a W 2015 R.
AVERAGE PAID EMPLOYMENT^a IN 2015

WYSZCZEGÓLNIENIE SPECIFICATION	Ogółem Total	Rolnictwo, leśnictwo, łowiectwo i rybactwo Agriculture, forestry and fishing	Przemysł i budownictwo Industry and construction	Handel; naprawa pojazdów samo- chodowych ^d ; transport i gospo- darka magazynowa; zakwaterowanie i gastronomia ^d ; infor- macja i komunikacja Trade; repair of motor vehicles ^d ; transporta- tion and storage; accommodation and catering ^d ; information and communication	Działalność finansowa i ubezpieczeniowa; obsługa rynku nie- ruchomości ^d oraz pozostałe usługi ^b Financial and insu- rance activities; real estate activities and other services ^b
WOJEWÓDZTWO.....	884199	13745	345412	256129	268913
VOIVODSHIP					
Podregion (Subregion)					
kaliski.....	135657	1857	70717	26933	36150
Powiaty: Powiats:					
jarociński.....	11251	270	6014	1806	3162
kaliski.....	10003	300	5256	1523	2925
kepiński.....	17220	#	12931	#	2789
krotoszyński.....	22849	592	8624	9823	3810
ostrowski.....	31007	205	17885	4383	8533
ostrzeszowski.....	10049	261	6108	1288	2392
pleszewski.....	8968	161	4040	1432	3336
Miasto na prawach powiatu: City with powiat status:					
Kalisz.....	24312	#	9860	#	9203
Podregion (Subregion)					
koniński.....	109067	1392	50172	22114	35389
Powiaty: Powiats:					
gnieźnieński.....	21968	501	8725	4686	8055
kolski.....	11407	187	6168	1104	3948
koniński.....	14855	119	5307	4569	4860
slupecki.....	7972	120	3273	1141	3439
turecki.....	16780	#	10120	#	3774
wrzesiński.....	13891	327	8347	1697	3521
Miasto na prawach powiatu: City with powiat status:					
Konin.....	22194	#	8233	#	7792
Podregion (Subregion)					
leszczyński.....	110740	4312	54832	20175	31422
Powiaty: Powiats:					
gostyński.....	13950	319	8175	1826	3630
grodziski.....	11299	338	5543	2006	3412
kościański.....	11950	879	4508	2747	3816

^a Bez podmiotów gospodarczych o liczbie pracujących do 9 oraz gospodarstw indywidualnych w rolnictwie; bez zatrudnionych za granicą. ^b Pratz uwagi ogólne do publikacji, ust. 5, pkt 1 na str. 15.

^a Excluding economic entities employing up to 9 persons and private farms in agriculture; excluding persons employed abroad. ^b See general notes to the publication, item 5, point 1 on page 15.

TABL. 2 (24). PRZECIĘTNE ZATRUDNIENIE ^a W 2015 R. (dok.)
 AVERAGE PAID EMPLOYMENT ^a IN 2015 (cont.)

WYSZCZEGÓLNIENIE SPECIFICATION	Ogółem Total	Rolnictwo, leśnictwo, łowiectwo i rybactwo Agriculture, forestry and fishing	Przemysł i budownictwo Industry and construction	Handel; naprawa pojazdów samo- chodowych ^Δ ; transport i gospo- darka magazynowa; zakwaterowanie i gastronomia ^Δ ; infor- macja i komunikacja Trade; repair of motor vehicles ^Δ ; transporta- tion and storage; accommodation and catering ^Δ ; information and communication	Działalność finansowa i ubezpieczeniowa; obsługa rynku nie- ruchomości ^Δ oraz pozostałe usługi ^b Financial and insu- rance activities; real estate activities and other services ^b
Podregion (Subregion)					
leszczyński (dok., cont.)					
Powiaty (dok.):					
Powiaty (cont.):					
leszczyński	9922	472	6070	1762	1618
międzychodzki	4893	182	1878	1093	1741
nowotomyski	16185	102	10290	1955	3838
rawicki	11585	#	4491	#	3156
wolsztyński	12039	254	5127	3684	2975
Miasto na prawach powiatu:					
City with powiat status:					
Leszno	18918	#	8749	#	7237
Podregion (Subregion)					
pilski	74872	2488	36528	13566	22290
Powiaty: Powiaty:					
chodzieski	8189	#	5026	#	2077
czarnkowsko-trzcianecki	15641	596	9582	856	4607
pilski	28596	734	14429	4297	9135
wągrowiecki	8710	215	4179	1303	3013
złotowski	13737	#	3313	#	3458
Podregion (Subregion)					
poznański	229652	2648	77357	119571	30076
Powiaty: Powiaty:					
obornicki	10742	280	6691	1266	2505
poznański	179759	1393	49338	112448	16580
szamotulski	18836	405	11459	2323	4649
średzki	10172	198	5141	1715	3118
śremski	10143	372	4728	1820	3223
Podregion (Subregion)					
m. Poznań	224213	1048	55806	53771	113588
Miasto na prawach powiatu:					
City with powiat status:					
Poznań	224213	1048	55806	53771	113588

^a Bez podmiotów gospodarczych o liczbie pracujących do 9 oraz gospodarstw indywidualnych w rolnictwie; bez zatrudnionych za granicą. ^b Patrz uwagi ogólne do publikacji, ust. 5, pkt 1 na str. 15.

^a Excluding economic entities employing up to 9 persons and private farms in agriculture; excluding persons employed abroad. ^b See general notes to the publication, item 5, point 1 on page 15.

TABL. 3 (25). BEZROBOTNI ZAREJESTROWANI I STOPA BEZROBOCIA W 2015 R.
Stan w dniu 31 XII
REGISTERED UNEMPLOYED PERSONS AND UNEMPLOYMENT RATE IN 2015
As of 31 XII

WYSZCZEGÓLNIENIE SPECIFICATION	Bezrobotni zarejestrowani Registered unemployed persons							Stopa bezrobocia rejestrowanego w % Registered unemployment rate in %
	ogółem grand total	z liczby ogółem of grand total number						
		kobiety women	zamieszkali na wsi living in rural areas	dotychczas niepracujący previously not employed	absolwenci ^a school- leavers ^a	zwolnieni z przyczyn dotyczących zakładu pracy terminated for company reasons	posiadający prawo do zasiłku possessing benefit rights	
WOJEWÓDZTWO.....	93311	53807	44862	11745	5027	6651	15155	6,1
VOIVODSHIP								
Podregion (Subregion)								
kaliski.....	16562	9779	8247	2241	1092	1345	2790	5,8
Powiaty: Powiats:								
jarociński.....	2379	1375	1487	265	153	187	449	8,9
kaliski.....	1623	889	1577	281	121	159	218	5,2
kepiński.....	772	462	535	89	61	67	142	2,6
krotoszyński.....	1948	1300	677	258	150	194	324	5,8
ostrowski.....	3962	2338	1886	485	270	300	763	5,9
ostrzeszowski.....	1628	1029	1056	347	125	110	238	6,8
pleszewski.....	1652	1043	1029	283	116	67	268	6,8
Miasto na prawach powiatu: City with powiat status:								
Kalisz.....	2598	1343	x	233	96	261	388	5,5
Podregion (Subregion)								
koniński.....	27925	16168	15055	3872	1495	1213	3274	10,9
Powiaty: Powiats:								
gnieźniński.....	4705	2712	1631	567	191	359	678	9,5
kolski.....	4286	2521	2637	762	276	213	371	12,8
koniński.....	6942	4002	5944	1129	467	73	694	15,0
słupecki.....	2557	1441	1848	317	162	155	320	11,3
turecki.....	2585	1621	1521	301	156	195	434	7,0
wrzesiński.....	2908	1802	1474	391	106	173	376	9,3
Miasto na prawach powiatu: City with powiat status:								
Konin.....	3942	2069	x	405	137	45	401	11,2
Podregion (Subregion)								
leszczyński.....	13585	7898	7219	1416	938	1034	2687	5,8
Powiaty: Powiats:								
gostyński.....	2635	1520	1469	259	162	153	482	8,3
grodziski.....	1455	831	949	181	121	131	273	6,3
kościański.....	1637	994	876	118	106	156	295	5,8

^a Za bezrobotnego absolwenta uważa się osobę w okresie do upływu 12 miesięcy od dnia ukończenia nauki potwierdzonej świadectwem, dyplomem lub innym dokumentem ukończenia szkoły (dotyczy absolwentów z wykształceniem zasadniczym zawodowym, średnim, policealnym lub wyższym), kursów zawodowych trwających co najmniej 24 miesiące lub nabycia uprawnień do wykonywania zawodu przez osoby niepełnosprawne.

^a An unemployed school-leaver is a person who has, within the last 12 months graduated any school confirmed by a certificate, diploma or other document completion of education (concerns school-leavers with basic vocational, secondary, post-secondary or tertiary education), has completed a minimum of 24 months of vocational training courses or disabled persons acquired qualifications to work in a given occupation.

TABL. 3 (25). **BEZROBOTNI ZAREJESTROWANI I STOPA BEZROBOCIA W 2015 R. (dok.)**
Stan w dniu 31 XII
REGISTERED UNEMPLOYED PERSONS AND UNEMPLOYMENT RATE IN 2015 (cont.)
As of 31 XII

WYSZCZEGÓLNIENIE SPECIFICATION	Bezrobotni zarejestrowani Registered unemployed persons							Stopa bezrobocia rejestrowa- nego w % Registered unemploy- ment rate in %
	ogółem grand total	z liczby ogółem of grand total number						
		kobiety women	zamieszkali na wsi living in rural areas	dotychczas niepracujący previously not employed	absolwenci ^a school- leavers ^a	zwolnieni z przyczyn dotyczących zakładu pracy terminated for company reasons	posiadający prawo do zasiłku possessing benefit rights	
Podregion (Subregion)								
leszczyński (dok., cont.)								
Powiaty (dok.):								
Powiaty (cont.):								
leszczyński.....	1126	664	1039	86	86	93	265	5,1
międzychodzki.....	873	553	527	97	51	12	206	7,2
nowotomyski.....	1219	663	736	132	104	187	315	3,9
rawicki.....	1758	1034	849	206	152	98	275	7,0
wolsztyński.....	1049	596	774	124	68	73	256	3,9
Miasto na prawach powiatu:								
City with powiat status:								
Leszno.....	1833	1043	x	213	88	131	320	5,6
Podregion (Subregion)								
piłski.....	15040	8598	7398	1878	747	947	2381	9,6
Powiaty: Powiaty:								
chodzieski.....	2072	1238	994	254	118	112	289	11,2
czarnkowsko-trzcianecki.....	2705	1471	1529	278	125	128	545	8,3
piłski.....	4227	2383	1620	552	183	299	697	8,0
wągrowiecki.....	2498	1547	1353	297	130	238	393	10,6
złotowski.....	3538	1959	1902	497	191	170	457	12,1
Podregion (Subregion)								
poznański.....	12235	7140	6943	1593	521	1366	2415	4,4
Powiaty: Powiaty:								
obornicki.....	1492	934	726	188	66	136	262	6,7
poznański.....	4720	2769	2835	424	180	500	1111	2,7
szamotulski.....	2235	1310	1183	289	121	322	377	5,9
średzki.....	2530	1392	1616	574	77	281	344	10,9
śremski.....	1258	735	583	118	77	127	321	5,5
Podregion (Subregion)								
m. Poznań.....	7964	4224	x	745	234	746	1608	2,4
Miasto na prawach powiatu:								
City with powiat status:								
Poznań.....	7964	4224	x	745	234	746	1608	2,4

^a Za bezrobotnego absolwenta uważa się osobę w okresie do upływu 12 miesięcy od dnia ukończenia nauki potwierdzonej świadectwem, dyplomem lub innym dokumentem ukończenia szkoły (dotyczy absolwentów z wykształceniem zasadniczym zawodowym, średnim, policealnym lub wyższym), kursów zawodowych trwających co najmniej 24 miesiące lub nabycia uprawnień do wykonywania zawodu przez osoby niepełnosprawne. Źródło: dane Ministerstwa Rodziny, Pracy i Polityki Społecznej.

^a An unemployed school-leaver is a person who has, within the last 12 months graduated any school confirmed by a certificate, diploma or other document completion of education (concerns school-leavers with basic vocational, secondary, post-secondary or tertiary education), has completed a minimum of 24 months of vocational training courses or disabled persons acquired qualifications to work in a given occupation.

Source: data of the Ministry of Family, Labour and Social Policy.

TABL. 4 (26). **BEZROBOTNI NOWO ZAREJESTROWANI I WYREJESTROWANI ORAZ OFERTY PRACY W 2015 R.**
NEWLY REGISTERED UNEMPLOYED PERSONS AND PERSONS REMOVED FROM UNEMPLOYMENT ROLLS AS WELL AS JOB OFFERS IN 2015

WYSZCZEGÓLNIENIE SPECIFICATION	Bezrobotni nowo zarejestrowani ^a Newly registered unemployed persons ^a			Bezrobotni wyrejestrowani ^a Persons removed from unemployment rolls ^a			Oferty pracy Job offers	
	ogółem total	z liczby ogółem of total number		ogółem total	z liczby ogółem of total number		w ciągu roku during the year	stan w dniu 31 XII as of 31 XII
		kobiety women	po raz kolejny another time		kobiety women	z tytułu podjęcia pracy received jobs		
WOJEWÓDZTWO.....	173860	89326	138435	196959	101361	99074	121866	4366
VOIVODSHIP								
Podregion (Subregion)								
kaliski.....	33874	17444	27280	38995	20091	19442	27792	1333
Powiaty: Powiats:								
jarociński.....	4376	2154	3566	4860	2413	2727	3318	172
kaliski.....	2819	1406	2113	3303	1646	1540	880	43
kępiński.....	2140	1168	1577	2340	1313	1190	2519	74
krotoszyński.....	4227	2335	3430	5116	2801	2790	3884	165
ostrowski.....	7766	3985	6179	8965	4588	4610	7745	462
ostrzeszowski.....	3147	1607	2499	3615	1897	2049	2510	70
pleszewski.....	4849	2560	4201	5546	2867	2202	3253	23
Miasto na prawach powiatu: City with powiat status:								
Kalisz.....	4550	2229	3715	5250	2566	2334	3683	324
Podregion (Subregion)								
koniński.....	44056	22673	36346	50070	25840	25061	18509	713
Powiaty: Powiats:								
gnieźnieński.....	8823	4643	7421	10290	5307	4246	3798	186
kolski.....	6131	3283	5132	6790	3586	3928	2498	145
koniński.....	8483	4311	6662	9357	4768	5004	1846	19
słupecki.....	4812	2460	4116	5659	2924	2713	1651	63
turecki.....	5891	3103	4992	6621	3518	3457	2384	97
wrzesiński.....	4917	2498	3956	5890	3045	2853	4045	72
Miasto na prawach powiatu: City with powiat status:								
Konin.....	4999	2375	4067	5463	2692	2860	2287	131
Podregion (Subregion)								
leszczyński.....	28733	15021	22303	31545	16392	17763	22724	847
Powiaty: Powiats:								
gostyński.....	4762	2498	3882	5483	2895	3485	3058	77
grodziski.....	2812	1471	2128	3102	1530	1622	3082	54
kościański.....	3661	1966	2794	3908	2143	2188	3015	160

^a W ciągu roku.

^a During the year.

TABL. 4 (26). BEZROBOTNI NOWO ZAREJESTROWANI I WYREJESTROWANI ORAZ OFERTY PRACY W 2015 R. (dok.)
 NEWLY REGISTERED UNEMPLOYED PERSONS AND PERSONS REMOVED FROM UNEMPLOYMENT ROLLS AS WELL
 AS JOB OFFERS IN 2015 (cont.)

WYSZCZEGÓLNIENIE SPECIFICATION	Bezrobotni nowo zarejestrowani ^a Newly registered unemployed persons ^a			Bezrobotni wyrejestrowani ^a Persons removed from unemployment rolls ^a			Oferty pracy Job offers	
	ogółem total	z liczby ogółem of total number		ogółem total	z liczby ogółem of total number		w ciągu roku during the year	stan w dniu 31 XII as of 31 XII
		kobiety women	po raz kolejny another time		kobiety women	z tytułu podjęcia pracy received jobs		
Podregion (Subregion)								
leszczyński (dok., cont.)								
Powiaty (dok.):								
Powiats (cont.):								
leszczyński	2399	1302	1864	2640	1425	1569	1169	42
międzychodzki	2242	1202	1746	2361	1261	1203	2374	31
nowotomyski	3254	1679	2410	3423	1757	1923	3057	219
rawicki	3395	1768	2720	3915	2026	2086	2791	35
wolsztyński	2483	1295	1768	2667	1346	1513	1582	42
Miasto na prawach powiatu:								
City with powiat status:								
Leszno	3725	1840	2991	4046	2009	2174	2596	187
Podregion (Subregion)								
piłski	30574	14995	25901	34994	17348	15832	15944	306
Powiaty: Powiats:								
chodzieski	3587	1729	3033	4079	1971	1980	2277	18
czarnkowsko-trzcianecki	6314	3125	5402	7449	3735	3656	2801	19
piłski	9120	4593	7681	10253	5105	4127	5715	151
wągrowiecki	5557	2765	4669	6820	3519	3166	3171	40
złotowski	5996	2783	5116	6393	3018	2903	1980	78
Podregion (Subregion)								
poznański	21998	11680	16168	24344	12922	12449	23184	563
Powiaty: Powiats:								
obornicki	3086	1635	2455	3556	1921	1780	2613	98
poznański	7859	4351	5140	8745	4747	4581	7797	137
szamotulski	4028	2067	3138	4348	2249	2283	7046	161
średzki	4164	2137	3370	4512	2351	2110	2721	80
śremski	2861	1490	2065	3183	1654	1695	3007	87
Podregion (Subregion)								
m. Poznań	14625	7513	10437	17011	8768	8527	13713	604
Miasto na prawach powiatu:								
City with powiat status:								
Poznań	14625	7513	10437	17011	8768	8527	13713	604

^a W ciągu roku.

Źródło: dane Ministerstwa Rodziny, Pracy i Polityki Społecznej.

^a During the year.

Source: data of the Ministry of Family, Labour and Social Policy.

TABL. 5 (27). BEZROBOTNI ZAREJESTROWANI WEDŁUG PŁCI W 2015 R.

Stan w dniu 31 XII

REGISTERED UNEMPLOYED PERSONS BY SEX IN 2015

As of 31 XII

WYSZCZEGÓLNIENIE SPECIFICATION	Ogółem Total	Mężczyźni Men	Kobiety Women	WYSZCZEGÓLNIENIE SPECIFICATION	Ogółem Total	Mężczyźni Men	Kobiety Women
WOJEWÓDZTWO..... VOIVODSHIP	93311	39504	53807	PODREGION (SUBREGION) KALISKI (dok., cont.)			
PODREGION (SUBREGION) KALISKI.....	16562	6783	9779	POWIAT OSTROWSKI (dok., cont.)			
POWIAT JAROCIŃSKI.....	2379	1004	1375	Gminy miejsko-wiejskie:			
Gminy miejsko-wiejskie:				Urban-rural gminas:			
Urban-rural gminas:				Nowe Skalmierzyce	248	106	142
Jarocin	1411	599	812	Odolanów	394	152	242
Żerków	402	160	242	Raszków	306	122	184
Gminy wiejskie:				Gminy wiejskie:			
Rural gminas:				Rural gminas:			
Jaraczewo	284	107	177	Ostrów Wielkopolski.....	433	177	256
Kotlin	282	138	144	Przygodzice	287	109	178
POWIAT KALISKI.....	1623	734	889	Sieroszewice.....	239	95	144
Gmina miejsko-wiejska:				Sośnie.....	255	107	148
Urban-rural gmina:				POWIAT OSTRZESZOWSKI	1628	599	1029
Stawiszyn	158	71	87	Gminy miejsko-wiejskie:			
Gminy wiejskie:				Urban-rural gminas:			
Rural gminas:				Grabów nad Prosną.....	176	61	115
Blizanów.....	155	63	92	Mikstat.....	147	61	86
Brzeziny	122	52	70	Ostrzeszów	823	299	524
Ceków-Kolonia.....	92	47	45	Gminy wiejskie:			
Godziesze Wielkie	183	82	101	Rural gminas:			
Koźminek	162	77	85	Czajków	49	13	36
Lisków	100	34	66	Doruchów	138	43	95
Mycielin	104	49	55	Kobyła Góra.....	213	90	123
Opatówek.....	196	97	99	Kraszewice.....	82	32	50
Szczytniki	178	86	92	POWIAT PLESZEWSKI.....	1652	609	1043
Żelazków	173	76	97	Gminy miejsko-wiejskie:			
POWIAT KĘPIŃSKI.....	772	310	462	Urban-rural gminas:			
Gmina miejsko-wiejska:				Chocz.....	130	52	78
Urban-rural gmina:				Dobrzyca.....	153	64	89
Kępno.....	380	165	215	Pleszew.....	863	334	529
Gminy wiejskie:				Gminy wiejskie:			
Rural gminas:				Rural gminas:			
Baranów.....	85	27	58	Czermin.....	146	44	102
Bralin.....	59	25	34	Gizalki	125	28	97
Łęka Opatowska	57	19	38	Goluchów	235	87	148
Perzów	62	28	34	MIASTO NA PRAWACH POWIATU KALISZ	2598	1255	1343
Rychtal	68	23	45	CITY WITH POWIAT STATUS			
Trzcinica.....	61	23	38	PODREGION (SUBREGION) KONIŃSKI	27925	11757	16168
POWIAT KROTOSZYŃSKI....	1948	648	1300	POWIAT GNIEŹŃIŃSKI	4705	1993	2712
Gmina miejska:				Gmina miejska:			
Urban gmina:				Urban gmina:			
Sulmierzyce	74	29	45	Gniezno.....	2403	1101	1302
Gminy miejsko-wiejskie:				Gminy miejsko-wiejskie:			
Urban-rural gminas:				Urban-rural gminas:			
Kobylin	171	77	94	Czemiejewo	186	74	112
Koźmin Wielkopolski	295	89	206	Klecko	231	86	145
Krotoszyn	1088	348	740	Trzemeszno	486	190	296
Zduny	219	74	145	Witkowo	498	208	290
Gmina wiejska:				Gminy wiejskie:			
Rural gmina:				Rural gminas:			
Rozdrażew	101	31	70	Gniezno	302	116	186
POWIAT OSTROWSKI.....	3962	1624	2338	Kiszkowo.....	129	61	68
Gmina miejska:				Łubowo	165	59	106
Urban gmina:				Mieleszyn	118	36	82
Ostrów Wielkopolski.....	1800	756	1044	Niechanowo	187	62	125

TABL. 5 (27). BEZROBOTNI ZAREJESTROWANI WEDŁUG PŁCI W 2015 R. (cd.)

Stan w dniu 31 XII

REGISTERED UNEMPLOYED PERSONS BY SEX IN 2015 (cont.)

As of 31 XII

WYSZCZEGÓLNIENIE SPECIFICATION	Ogółem Total	Mężczyźni Men	Kobiety Women	WYSZCZEGÓLNIENIE SPECIFICATION	Ogółem Total	Mężczyźni Men	Kobiety Women
PODREGION (SUBREGION) KONIŃSKI (cd., cont.)				PODREGION (SUBREGION) KONIŃSKI (dok., cont.)			
POWIAT KOLSKI.....	4286	1765	2521	POWIAT TURECKI.....	2585	964	1621
Gmina miejska:				Gmina miejska:			
Urban gmina:				Urban gmina:			
Koło.....	1070	473	597	Turek.....	888	316	572
Gminy miejsko-wiejskie:				Gminy miejsko-wiejskie:			
Urban-rural gminas:				Urban-rural gminas:			
Dąbie.....	359	157	202	Dobra.....	178	80	98
Kłodawa.....	594	223	371	Tuliszków.....	389	145	244
Przedecz.....	241	109	132	Gminy wiejskie:			
Gminy wiejskie:				Rural gminas:			
Rural gminas:				Brudzew.....	197	72	125
Babiak.....	417	148	269	Kawęczyn.....	128	52	76
Chodów.....	225	107	118	Malanów.....	145	63	82
Grzegorzew.....	263	105	158	Przykona.....	128	37	91
Koło.....	305	116	189	Turek.....	221	68	153
Kościelec.....	306	136	170	Władysławów.....	311	131	180
Olszówka.....	204	83	121	POWIAT WRZESIŃSKI.....	2908	1106	1802
Osiek Mały.....	302	108	194	Gminy miejsko-wiejskie:			
POWIAT KONIŃSKI.....	6942	2940	4002	Urban-rural gminas:			
Gminy miejsko-wiejskie:				Miłosław.....	404	159	245
Urban-rural gminas:				Nekla.....	186	69	117
Golina.....	719	311	408	Pyzdry.....	343	135	208
Kleczew.....	522	210	312	Września.....	1708	656	1052
Rychwał.....	333	159	174	Gmina wiejska:			
Sompolno.....	640	255	385	Rural gmina:			
Ślesin.....	811	327	484	Kołaczkowo.....	267	87	180
Gminy wiejskie:				MIASTO NA PRAWACH POWIATU KONIN.....	3942	1873	2069
Rural gminas:				CITY WITH POWIAT STATUS			
Grodzic.....	219	93	126	PODREGION (SUBREGION) LESZCZYŃSKI.....	13585	5687	7898
Kazimierz Biskupi.....	557	223	334	POWIAT GOSTYŃSKI.....	2635	1115	1520
Kramsk.....	717	321	396	Gminy miejsko-wiejskie:			
Krzymów.....	366	163	203	Urban-rural gminas:			
Rzgów.....	301	127	174	Borek Wielkopolski.....	246	104	142
Skulsk.....	392	164	228	Gostyń.....	1089	430	659
Stare Miasto.....	466	214	252	Krobia.....	440	206	234
Wierzbinek.....	451	190	261	Pogorzela.....	166	67	99
Wilczyn.....	448	183	265	Poniec.....	230	109	121
POWIAT ŚLUIPECKI.....	2557	1116	1441	Gminy wiejskie:			
Gmina miejska:				Rural gminas:			
Urban gmina:				Pępowo.....	184	83	101
Ślupca.....	559	244	315	Piaski.....	280	116	164
Gmina miejsko-wiejska:				POWIAT GRODZISKI.....	1455	624	831
Urban-rural gmina:				Gminy miejsko-wiejskie:			
Zagórów.....	392	180	212	Urban-rural gminas:			
Gminy wiejskie:				Grodzisk Wielkopolski.....	593	246	347
Rural gminas:				Rakoniewice.....	385	163	222
Łądek.....	248	97	151	Wielichowo.....	176	89	87
Orchowo.....	183	85	98	Gminy wiejskie:			
Ostrowite.....	228	113	115	Rural gminas:			
Powidz.....	127	62	65	Granowo.....	148	66	82
Ślupca.....	439	190	249	Kamieniec.....	153	60	93
Strzałkowo.....	381	145	236	POWIAT KOŚCIAŃSKI.....	1637	643	994
				Gmina miejska:			
				Urban gmina:			
				Kościan.....	469	197	272

TABL. 5 (27). BEZROBOTNI ZAREJESTROWANI WEDŁUG PŁCI W 2015 R. (cd.)

Stan w dniu 31 XII

REGISTERED UNEMPLOYED PERSONS BY SEX IN 2015 (cont.)

As of 31 XII

WYSZCZEGÓLNIENIE SPECIFICATION	Ogółem Total	Mężczyźni Men	Kobiety Women	WYSZCZEGÓLNIENIE SPECIFICATION	Ogółem Total	Mężczyźni Men	Kobiety Women
PODREGION (SUBREGION) LESZCZYŃSKI (cd., cont.)				PODREGION (SUBREGION) LESZCZYŃSKI (dok., cont.)			
POWIAT KOŚCIAŃSKI (dok., cont.)				MIASTO NA PRAWACH POWIATU LESZNO	1833	790	1043
Gminy miejsko-wiejskie:				CITY WITH POWIAT STATUS			
Urban-rural gminas:				PODREGION (SUBREGION) PILSKI	15040	6442	8598
Czempin	234	101	133	POWIAT CHODZIESKI.....	2072	834	1238
Krzywiń	245	83	162	Gmina miejska:			
Śmigiel	387	165	222	Urban gmina:			
Gmina wiejska:				Chodzież	690	311	379
Rural gmina:				Gminy miejsko-wiejskie:			
Kościelnia	302	97	205	Urban-rural gminas:			
POWIAT LESZCZYŃSKI	1126	462	664	Margonin	364	161	203
Gminy miejsko-wiejskie:				Szamocin	461	175	286
Urban-rural gminas:				Gminy wiejskie:			
Osieczna	183	77	106	Rural gminas:			
Rydzyna	206	82	124	Budzyń	330	102	228
Gminy wiejskie:				Chodzież	227	85	142
Rural gminas:				POWIAT CZARNKOWSKO- -TRZCIANECKI.....	2705	1234	1471
Krzemieniewo	175	65	110	Gmina miejska:			
Lipno	159	70	89	Urban gmina:			
Święciechowa	161	65	96	Czarnków	227	118	109
Wijewo	76	37	39	Gminy miejsko-wiejskie:			
Włoszakowice	166	66	100	Urban-rural gminas:			
POWIAT MIĘDZYCHODZKI..	873	320	553	Krzyż Wielkopolski	424	175	249
Gminy miejsko-wiejskie:				Trzcianka	726	320	406
Urban-rural gminas:				Wieleń	499	209	290
Międzychód.....	464	174	290	Gminy wiejskie:			
Sieraków	159	59	100	Rural gminas:			
Gminy wiejskie:				Czarnków	240	119	121
Rural gminas:				Drawsko	269	140	129
Chrzypsko Wielkie	65	26	39	Lubasz	156	82	74
Kwilcz	185	61	124	Polajewo	164	71	93
POWIAT NOWOTOMYSKI....	1219	556	663	POWIAT PILSKI.....	4227	1844	2383
Gminy miejsko-wiejskie:				Gmina miejska:			
Urban-rural gminas:				Urban gmina:			
Lwówek	201	79	122	Piła	2086	987	1099
Nowy Tomyśl	404	194	210	Gminy miejsko-wiejskie:			
Opalenica	245	116	129	Urban-rural gminas:			
Zbąszyń	195	85	110	Łobżenica.....	368	135	233
Gminy wiejskie:				Ujście	209	102	107
Rural gminas:				Wyrzysk	540	199	341
Kuślin	94	40	54	Wysoka	238	96	142
Miedzichowo	80	42	38	Gminy wiejskie:			
POWIAT RAWICKI	1758	724	1034	Rural gminas:			
Gminy miejsko-wiejskie:				Białośliwie	165	55	110
Urban-rural gminas:				Kaczory	218	85	133
Bojanowo	380	155	225	Miasteczko Krajeńskie	92	39	53
Jutrosin	132	52	80	Szydłowo.....	311	146	165
Miejska Górka	248	100	148	POWIAT WĄGROWIECKI.....	2498	951	1547
Rawicz	900	387	513	Gmina miejska:			
Gmina wiejska:				Urban gmina:			
Rural gmina:				Wągrowiec	874	355	519
Pakosław.....	98	30	68	Gminy miejsko-wiejskie:			
POWIAT WOLSZTYŃSKI.....	1049	453	596	Urban-rural gminas:			
Gmina miejsko-wiejska:				Golańcz.....	350	139	211
Urban-rural gmina:				Skoki	310	120	190
Wolsztyn	595	251	344				
Gminy wiejskie:							
Rural gminas:							
Przemęt.....	258	117	141				
Siedlec.....	196	85	111				

TABL. 5 (27). BEZROBOTNI ZAREJESTROWANI WEDŁUG PŁCI W 2015 R. (dok.)

Stan w dniu 31 XII

REGISTERED UNEMPLOYED PERSONS BY SEX IN 2015 (cont.)

As of 31 XII

WYSZCZEGÓLNIENIE SPECIFICATION	Ogółem Total	Mężczyźni Men	Kobiety Women	WYSZCZEGÓLNIENIE SPECIFICATION	Ogółem Total	Mężczyźni Men	Kobiety Women
PODREGION (SUBREGION)				PODREGION (SUBREGION)			
PILSKI (dok., cont.)				POZNAŃSKI (dok., cont.)			
POWIAT WĄGROWIECKI (dok., cont.)				POWIAT POZNAŃSKI (dok., cont.)			
Gminy wiejskie:				Gminy wiejskie:			
<i>Rural gminas:</i>				<i>Rural gminas:</i>			
Damasławek	226	79	147	Czerwonak	340	146	194
Mieścisko	234	94	140	Dopiewo	221	85	136
Wapno	149	50	99	Kleszczewo	77	28	49
Wągrowiec	355	114	241	Komorniki	265	101	164
POWIAT ŻŁOTOWSKI.....	3538	1579	1959	Rokietnica	206	90	116
Gmina miejska:				Suchy Las	198	82	116
<i>Urban gmina:</i>				Tarnowo Podgórze.....	300	114	186
Żłotów	737	339	398	POWIAT SZAMOTULSKI	2235	925	1310
Gminy miejsko-wiejskie:				Gmina miejska:			
<i>Urban-rural gminas:</i>				<i>Urban gmina:</i>			
Jastrowie	732	343	389	Obrzycko	80	28	52
Krajenka	327	157	170	Gminy miejsko-wiejskie:			
Okonek	497	221	276	<i>Urban-rural gminas:</i>			
Gminy wiejskie:				Ostroróg	153	59	94
<i>Rural gminas:</i>				Pniewy	327	139	188
Lipka	326	148	178	Szamotuly	833	360	473
Tarnówka.....	180	70	110	Wronki.....	341	135	206
Zakrzewo	222	96	126	Gminy wiejskie:			
Żłotów	517	205	312	<i>Rural gminas:</i>			
PODREGION (SUBREGION)				Duszniki	181	68	113
POZNAŃSKI.....	12235	5095	7140	Kaźmierz	175	87	88
POWIAT OBORNICKI.....	1492	558	934	Obrzycko	145	49	96
Gminy miejsko-wiejskie:				POWIAT ŚREDZKI	2530	1138	1392
<i>Urban-rural gminas:</i>				Gmina miejsko-wiejska:			
Oborniki.....	790	294	496	<i>Urban-rural gmina:</i>			
Rogoźno.....	524	207	317	Środa Wielkopolska	1420	649	771
Gmina wiejska:				Gminy wiejskie:			
<i>Rural gmina:</i>				<i>Rural gminas:</i>			
Ryczywół.....	178	57	121	Dominowo	156	56	100
POWIAT POZNAŃSKI.....	4720	1951	2769	Krzykosy	267	112	155
Gminy miejskie:				Nowe Miasto nad Wartą.....	445	192	253
<i>Urban gminas:</i>				Zaniemiśl.....	242	129	113
Luboń	426	177	249	POWIAT ŚREMSKI.....	1258	523	735
Puszczykowo	160	82	78	Gminy miejsko-wiejskie:			
Gminy miejsko-wiejskie:				<i>Urban-rural gminas:</i>			
<i>Urban-rural gminas:</i>				Dolsk	135	53	82
Buk	182	71	111	Książ Wielkopolski	211	78	133
Kostrzyn	301	131	170	Śrem	788	340	448
Kórnik	227	100	127	Gmina wiejska:			
Mosina	458	196	262	<i>Rural gmina:</i>			
Murwana Goślina	272	118	154	Brodnica.....	124	52	72
Pobiedziska.....	282	110	172	PODREGION (SUBREGION)			
Sęszew	254	112	142	M. POZNAŃ	7964	3740	4224
Swarzędz	551	208	343	MIASTO NA PRAWACH			
				POWIATU POZNAŃ.....	7964	3740	4224
				CITY WITH POWIAT STATUS			

Źródło: dane Ministerstwa Rodziny, Pracy i Polityki Społecznej.

Source: data of the Ministry of Family, Labour and Social Policy.

TABL. 6 (28). BEZROBOTNI ZAREJESTROWANI WEDŁUG WIEKU I POZIOMU WYKSZTAŁCENIA W 2015 R.
Stan w dniu 31 XII
REGISTERED UNEMPLOYED PERSONS BY AGE AND EDUCATIONAL LEVEL IN 2015
As of 31 XII

WYSZCZEGÓLNIENIE SPECIFICATION	Ogółem Total	W wieku By age					Z liczby ogółem – z wykształceniem Of total number – with education				
		24 lata i mniej and less	25–34	35–44	45–54	55 lat i więcej and more	wyższym tertiary	policeal- nym i średnim zawodo- wym post- second- ary and vocatio- nal se- condary	średnim ogólno- kształ- cącym general second- ary	zasad- niczym zawodo- wym basic vocatio- nal	gimna- zjalnym, podsta- wowym i niepeł- nym podsta- wowym lower se- condary, primary and in- complete primary
WOJEWÓDZTWO..... VOIVODSHIP	93311	15599	26374	19210	16475	15653	11373	20485	8850	28015	24588
Podregion (Subregion)											
kaliski.....	16562	3006	4543	3366	2956	2691	1866	4043	1622	5217	3814
Powiaty: Powiats:											
jarociński.....	2379	450	680	470	370	409	229	641	217	811	481
kaliski.....	1623	335	450	308	284	246	198	345	104	488	488
kepiński.....	772	145	209	126	140	152	84	201	66	237	184
krotoszyński.....	1948	405	529	368	340	306	165	518	209	660	396
ostrowski.....	3962	696	1113	828	708	617	504	879	550	1232	797
ostrzeszowski.....	1628	366	444	293	288	237	147	522	108	552	299
pleszewski.....	1652	356	492	345	261	198	177	421	174	557	323
Miasto na prawach powiatu: City with powiat status:											
Kalisz.....	2598	253	626	628	565	526	362	516	194	680	846
Podregion (Subregion)											
koniński.....	27925	5100	8345	6006	4756	3718	3199	6223	2642	8534	7327
Powiaty: Powiats:											
gnieźniński.....	4705	669	1304	1061	861	810	447	818	496	1633	1311
kolski.....	4286	887	1259	897	702	541	418	999	401	1349	1119
koniński.....	6942	1618	2158	1513	1016	637	700	1573	645	2125	1899
ślupecki.....	2557	584	790	498	382	303	291	603	251	849	563
turecki.....	2585	406	878	476	444	381	450	582	225	668	660
wrzesiński.....	2908	471	809	559	569	500	323	666	225	916	778
Miasto na prawach powiatu: City with powiat status:											
Konin.....	3942	465	1147	1002	782	546	570	982	399	994	997
Podregion (Subregion)											
leszczyński.....	13585	2586	3851	2555	2281	2312	1427	3084	1249	4531	3294
Powiaty: Powiats:											
gostyński.....	2635	501	780	508	441	405	241	584	232	904	674
grodzki.....	1455	324	397	234	250	250	105	312	125	615	298
kościański.....	1637	279	477	311	287	283	182	376	162	561	356

TABL. 6 (28). BEZROBOTNI ZAREJESTROWANI WEDŁUG WIEKU I POZIOMU WYKSZTAŁCENIA W 2015 R. (dok.)
Stan w dniu 31 XII
REGISTERED UNEMPLOYED PERSONS BY AGE AND EDUCATIONAL LEVEL IN 2015 (cont.)
As of 31 XII

WYSZCZEGÓLNIENIE SPECIFICATION	Ogółem Total	W wieku By age					Z liczby ogółem – z wykształceniem Of total number – with education				
		24 lata i mniej and less	25–34	35–44	45–54	55 lat i więcej and more	wyższym tertiary	policeal- nym i średnim zawodo- wym post- second- ary and vocatio- nal se- condary	średnim ogólno- kształ- cącym general second- ary	zasad- niczym zawodo- wym basic vocatio- nal	gimna- zjalnym, podsta- wowym i niepeł- nym podsta- wowym lower se- condary, primary and in- complete primary
Podregion (Subregion)											
leszczyński (dok., cont.)											
Powiaty (dok.):											
Powiaty (cont.):											
leszczyński.....	1126	223	338	221	177	167	140	266	94	387	239
międzychodzki.....	873	183	223	147	149	171	64	199	66	273	271
nowotomyski.....	1219	248	372	219	177	203	111	257	135	409	307
rawicki.....	1758	393	456	344	263	302	158	437	149	588	426
wolsztyński.....	1049	185	299	159	199	207	119	226	97	370	237
Miasto na prawach powiatu:											
City with powiat status:											
Leszno.....	1833	250	509	412	338	324	307	427	189	424	486
Podregion (Subregion)											
piłski.....	15040	2572	4042	2952	2791	2683	1244	3333	1193	4683	4587
Powiaty: Powiaty:											
chodzieski.....	2072	384	523	425	382	358	159	407	181	739	586
czarnkowsko-trzcianecki.....	2705	476	712	483	516	518	210	582	212	825	876
piłski.....	4227	634	1099	871	794	829	461	975	328	1280	1183
wągrowiecki.....	2498	432	783	475	432	376	220	540	239	770	729
złotowski.....	3538	646	925	698	667	602	194	829	233	1069	1213
Podregion (Subregion)											
poznański.....	12235	1780	3417	2497	2179	2362	1594	2314	1179	3610	3538
Powiaty: Powiaty:											
obornicki.....	1492	240	449	299	227	277	122	292	114	502	462
poznański.....	4720	470	1338	1003	872	1037	939	926	507	1098	1250
szamotulski.....	2235	434	610	418	406	367	206	449	229	768	583
średzki.....	2530	433	698	534	432	433	179	391	204	875	881
śremski.....	1258	203	322	243	242	248	148	256	125	367	362
Podregion (Subregion)											
m. Poznań.....	7964	555	2176	1834	1512	1887	2043	1488	965	1440	2028
Miasto na prawach powiatu:											
City with powiat status:											
Poznań.....	7964	555	2176	1834	1512	1887	2043	1488	965	1440	2028

Źródło: dane Ministerstwa Rodziny, Pracy i Polityki Społecznej.
Source: data of the Ministry of Family, Labour and Social Policy.

TABL. 7 (29). BEZROBOTNI ZAREJESTROWANI WEDŁUG CZASU POZOSTAWANIA BEZ PRACY W 2015 R.
Stan w dniu 31 XII
REGISTERED UNEMPLOYED PERSONS BY DURATION OF UNEMPLOYMENT IN 2015
As of 31 XII

WYSZCZEGÓLNIENIE SPECIFICATION	Ogółem Total	Pozostający bez pracy ^a Persons without work ^a					
		1 miesiąc i mniej 1 month and less	1–3	3–6	6–12	12–24	powyżej 24 miesięcy more than 24 months
WOJEWÓDZTWO.....	93311	11594	20596	14719	14680	13420	18302
VOIVODSHIP							
Podregion (Subregion)							
kaliski.....	16562	2268	3934	2784	2537	2355	2684
Powiaty: Powiats:							
jarociński.....	2379	268	520	388	355	334	514
kaliski.....	1623	186	313	279	309	302	234
kepiński.....	772	109	200	116	111	86	150
krotoszyński.....	1948	283	432	317	260	254	402
ostrowski.....	3962	562	956	694	605	536	609
ostrzeszowski.....	1628	217	369	275	220	233	314
pleszewski.....	1652	335	618	253	193	142	111
Miasto na prawach powiatu: City with powiat status:							
Kalisz.....	2598	308	526	462	484	468	350
Podregion (Subregion)							
koniński.....	27925	3149	5358	4038	4130	4105	7145
Powiaty: Powiats:							
gnieźniński.....	4705	611	945	688	705	655	1101
kolski.....	4286	401	704	608	588	693	1292
koniński.....	6942	692	1304	950	1070	1043	1883
ślupecki.....	2557	331	586	460	373	336	471
turecki.....	2585	370	604	417	407	304	483
wrzesiński.....	2908	382	504	447	354	446	775
Miasto na prawach powiatu: City with powiat status:							
Konin.....	3942	362	711	468	633	628	1140
Podregion (Subregion)							
leszczyński.....	13585	1794	3332	2244	2053	1788	2374
Powiaty: Powiats:							
gostyński.....	2635	314	569	408	356	366	622
grodziski.....	1455	142	352	257	226	210	268
kościański.....	1637	189	408	280	260	250	250

^a Od momentu rejestracji w urzędzie pracy; przedziały zostały domknięte prawostronnie, np. w przedziale 3–6 uwzględniono osoby, które pozostawały bez pracy 3 miesiące i 1 dzień do 6 miesięcy.

^a From the date of registering in a labour office; intervals were shifted upward, e.g., in the interval 3–6, persons remaining unemployed from 3 months and 1 day to 6 months were included.

TABL. 7 (29). **BEZROBOTNI ZAREJESTROWANI WEDŁUG CZASU POZOSTAWANIA BEZ PRACY W 2015 R. (dok.)**
Stan w dniu 31 XII
REGISTERED UNEMPLOYED PERSONS BY DURATION OF UNEMPLOYMENT IN 2015 (cont.)
As of 31 XII

WYSZCZEGÓLNIENIE SPECIFICATION	Ogółem Total	Pozostający bez pracy ^a Persons without work ^a					
		1 miesiąc i mniej 1 month and less	1–3	3–6	6–12	12–24	powyżej 24 miesięcy more than 24 months
Podregion (Subregion)							
leszczyński (dok., cont.)							
Powiaty (dok.):							
Powiaty (cont.):							
leszczyński	1126	197	268	196	167	132	166
międzychodzki	873	152	249	154	139	95	84
nowotomyski	1219	178	351	243	193	149	105
rawicki	1758	260	425	261	243	215	354
wolsztyński	1049	136	277	175	152	138	171
Miasto na prawach powiatu:							
City with powiat status:							
Leszno	1833	226	433	270	317	233	354
Podregion (Subregion)							
piłski	15040	2088	3626	2369	2377	2209	2371
Powiaty: Powiaty:							
chodzieski	2072	247	365	295	304	315	546
czarnkowsko-trzcianecki	2705	395	745	514	448	312	291
piłski	4227	692	945	624	678	662	626
wągrowiecki	2498	368	650	392	396	343	349
złotowski	3538	386	921	544	551	577	559
Podregion (Subregion)							
poznański	12235	1397	2506	1961	2146	1795	2430
Powiaty: Powiaty:							
obornicki	1492	151	339	216	237	228	321
poznański	4720	518	997	829	913	711	752
szamotulski	2235	346	415	316	354	308	496
średzki	2530	240	422	367	445	385	671
śremski	1258	142	333	233	197	163	190
Podregion (Subregion)							
m. Poznań	7964	898	1840	1323	1437	1168	1298
Miasto na prawach powiatu:							
City with powiat status:							
Poznań	7964	898	1840	1323	1437	1168	1298

^a Od momentu rejestracji w urzędzie pracy; przedziały zostały domknięte prawostronnie, np. w przedziale 3–6 uwzględniono osoby, które pozostawały bez pracy 3 miesiące i 1 dzień do 6 miesięcy.

Źródło: dane Ministerstwa Rodziny, Pracy i Polityki Społecznej.

^a From the date of registering in a labour office; intervals were shifted upward, e.g., in the interval 3–6, persons remaining unemployed from 3 months and 1 day to 6 months were included.

Source: data of the Ministry of Family, Labour and Social Policy.

TABL. 8 (30). BEZROBOTNI ZAREJESTROWANI WEDŁUG STAŻU PRACY W 2015 R.
Stan w dniu 31 XII
REGISTERED UNEMPLOYED PERSONS BY WORK SENIORITY IN 2015
As of 31 XII

WYSZCZEGÓLNIENIE SPECIFICATION	Ogółem Total	Bez stażu pracy No work seniority	Ze stażem ^a With work seniority ^a					powyżej 30 lat more than 30 years
			1 rok i mniej 1 year and less	1–5	5–10	10–20	20–30	
WOJEWÓDZTWO.....	93311	11745	14556	22401	14422	15058	10204	4925
VOIVODSHIP								
Podregion (Subregion)								
kaliski.....	16562	2241	2569	4041	2479	2553	1784	895
Powiaty: Powiats:								
jarociński.....	2379	265	323	606	386	379	247	173
kaliski.....	1623	281	310	363	226	228	154	61
kepiński.....	772	89	111	196	108	124	83	61
krotoszyński.....	1948	258	264	524	269	326	216	91
ostrowski.....	3962	485	641	1005	595	600	426	210
ostrzeszowski.....	1628	347	209	349	230	241	175	77
pleszewski.....	1652	283	259	427	254	222	145	62
Miasto na prawach powiatu: City with powiat status:								
Kalisz.....	2598	233	452	571	411	433	338	160
Podregion (Subregion)								
koniński.....	27925	3872	4905	7474	4360	4172	2271	871
Powiaty: Powiats:								
gnieźniński.....	4705	567	795	1120	715	781	501	226
kolski.....	4286	762	751	1162	643	576	287	105
koniński.....	6942	1129	1239	2093	1037	896	414	134
ślupecki.....	2557	317	603	669	405	354	154	55
turecki.....	2585	301	375	741	425	411	223	109
wrzesiński.....	2908	391	421	685	475	476	339	121
Miasto na prawach powiatu: City with powiat status:								
Konin.....	3942	405	721	1004	660	678	353	121
Podregion (Subregion)								
leszczyński.....	13585	1416	1791	3356	2146	2376	1613	887
Powiaty: Powiats:								
gostyński.....	2635	259	327	749	403	431	286	180
grodziski.....	1455	181	216	318	239	242	177	82
kościąński.....	1637	118	283	401	267	253	204	111

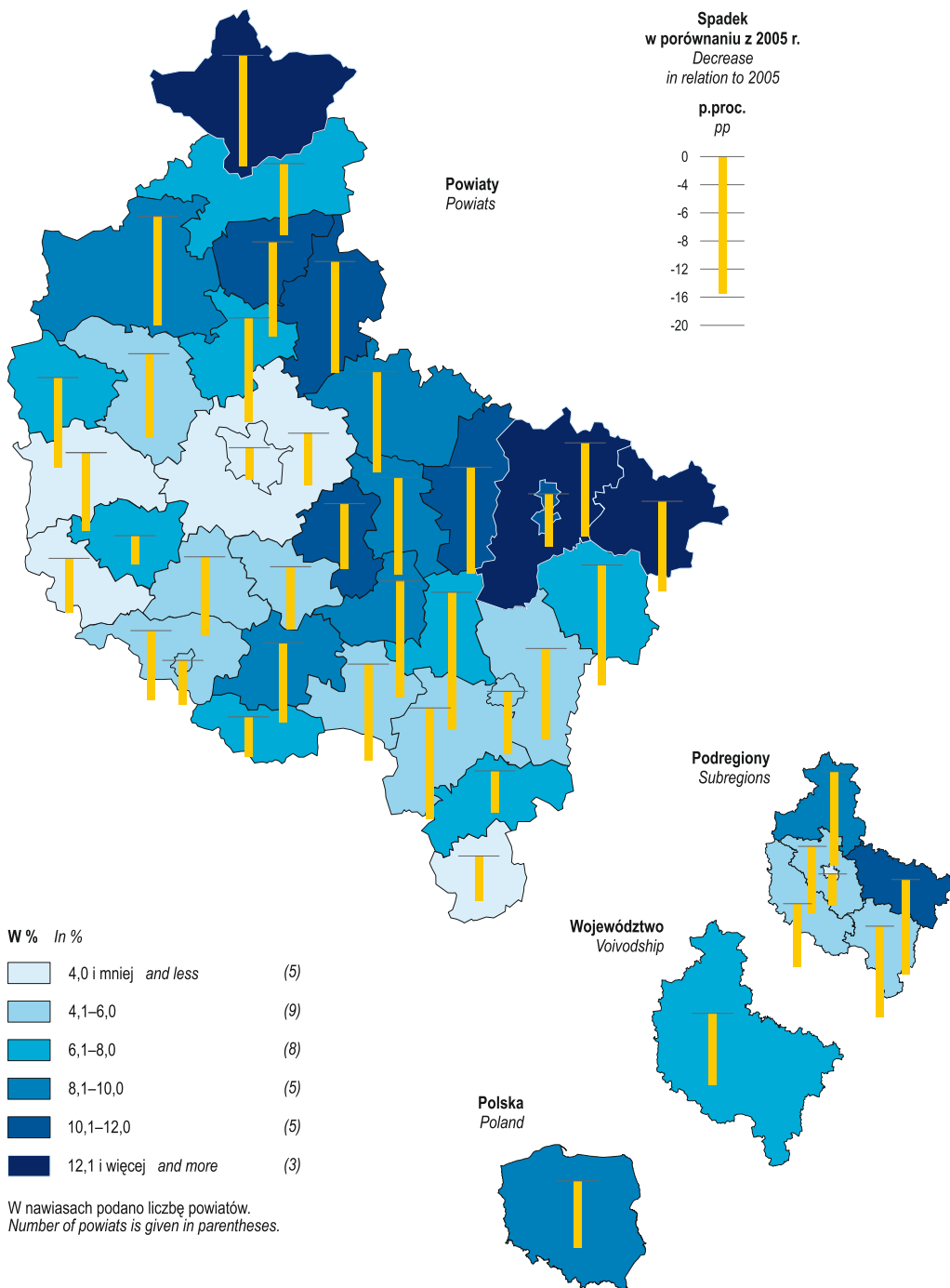
a Przedziały zostały domknięte prawostronnie, np. w przedziale 1–5 uwzględniono osoby, które pracowały 1 rok i 1 dzień do 5 lat.
a Intervals were shifted upward, e.g., in the interval 1–5, persons who worked 1 year and 1 day up to 5 years were included.

STOPA BEZROBOCIA REJESTROWANEGO W 2015 R.

Stan w dniu 31 XII

REGISTERED UNEMPLOYMENT RATE IN 2015

As of 31 XII



WYBRANE KATEGORIE BEZROBOTNYCH ZAREJESTROWANYCH W % OGÓLEM W 2015 R.






Stan w dniu 31 XII

SELECTED CATEGORIES OF REGISTERED UNEMPLOYED PERSONS IN % OF TOTAL IN 2015

As of 31 XII

W WIEKU 24 LATA I MNIEJ
AT AGE 24 YEARS AND LESS

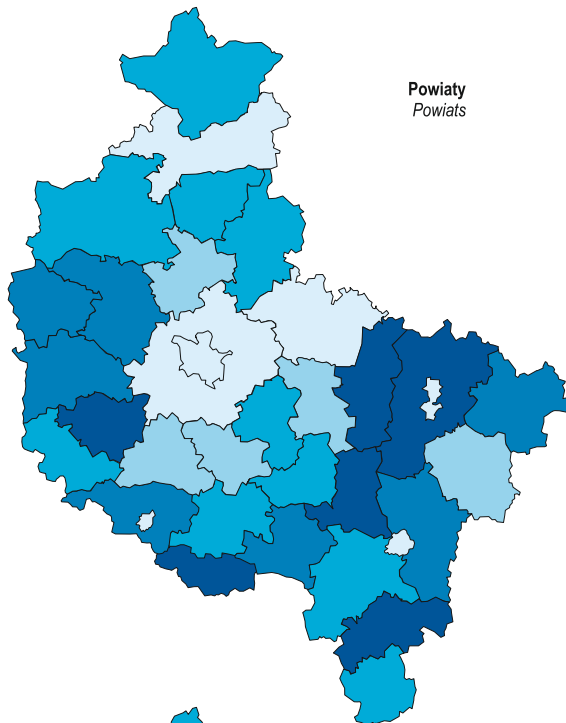
W % In %

	15,0 i mniej and less	(7)
	15,1–17,0	(5)
	17,1–19,0	(10)
	19,1–21,0	(7)
	21,1 i więcej and more	(6)

Polska
Poland








Województwo
Voivodship

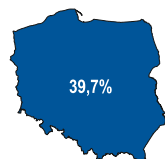


POZOSTAJĄCY BEZ PRACY DŁUŻEJ NIŻ 1 ROK
PERSONS WITHOUT WORK FOR LONGER THAN YEAR

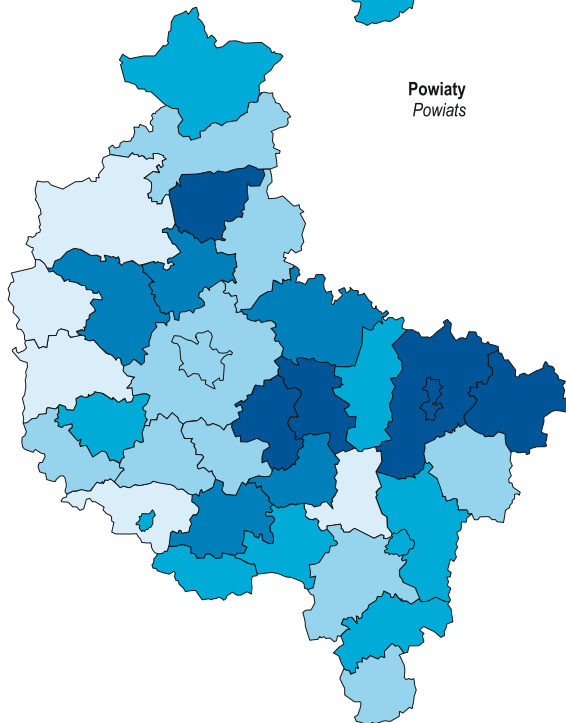
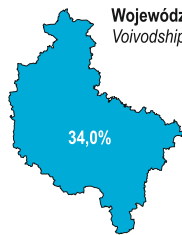
W % In %

	27,0 i mniej and less	(5)
	27,1–31,0	(10)
	31,1–35,0	(9)
	35,1–39,0	(5)
	39,1 i więcej and more	(6)

Polska
Poland



Województwo
Voivodship



W nawiasach podano liczbę powiatów.
Number of powiats is given in parentheses.

TABL. 8 (30). BEZROBOTNI ZAREJESTROWANI WEDŁUG STAŻU PRACY W 2015 R. (dok.)
Stan w dniu 31 XII
REGISTERED UNEMPLOYED PERSONS BY WORK SENIORITY IN 2015 (cont.)
As of 31 XII

WYSZCZEGÓLNIENIE SPECIFICATION	Ogółem Total	Bez stażu pracy No work seniority	Ze stażem ^a With work seniority ^a					powyżej 30 lat more than 30 years
			1 rok i mniej 1 year and less	1–5	5–10	10–20	20–30	
Podregion (Subregion)								
leszczyński (dok., cont.)								
Powiaty (dok.):								
<i>Powiats (cont.):</i>								
leszczyński.....	1126	86	154	285	173	212	146	70
międzychodzki.....	873	97	124	192	132	135	115	78
nowotomyski.....	1219	132	132	315	199	203	154	84
rawicki.....	1758	206	205	438	267	354	198	90
wolsztyński.....	1049	124	115	228	167	188	136	91
Miasto na prawach powiatu:								
<i>City with powiat status:</i>								
Leszno.....	1833	213	235	430	299	358	197	101
Podregion (Subregion)								
pilski.....	15040	1878	2068	3647	2349	2596	1721	781
Powiaty: <i>Powiats:</i>								
chodzieski.....	2072	254	232	473	355	417	241	100
czarnkowsko-trzcianecki.....	2705	278	365	670	428	484	324	156
pilski.....	4227	552	610	927	604	734	535	265
wągrowiecki.....	2498	297	389	662	394	406	235	115
złotowski.....	3538	497	472	915	568	555	386	145
Podregion (Subregion)								
poznański.....	12235	1593	1697	2475	1879	2091	1637	863
Powiaty: <i>Powiats:</i>								
obornicki.....	1492	188	269	351	202	221	167	94
poznański.....	4720	424	697	798	791	870	752	388
szamotulski.....	2235	289	320	510	320	401	267	128
średzki.....	2530	574	248	528	392	379	270	139
śremski.....	1258	118	163	288	174	220	181	114
Podregion (Subregion)								
m. Poznań.....	7964	745	1526	1408	1209	1270	1178	628
Miasto na prawach powiatu:								
<i>City with powiat status:</i>								
Poznań.....	7964	745	1526	1408	1209	1270	1178	628

^a Przedziały zostały domknięte prawostronnie, np. w przedziale 1–5 uwzględniono osoby, które pracowały 1 rok i 1 dzień do 5 lat.
Źródło: dane Ministerstwa Rodziny, Pracy i Polityki Społecznej.

^a Intervals were shifted upward, e.g., in the interval 1–5, persons who worked 1 year and 1 day up to 5 years were included.
Source: data of the Ministry of Family, Labour and Social Policy.

TABL. 9 (31). BEZROBOTNI ZAREJESTROWANI, BĘDĄCY W SZCZEGÓLNEJ SYTUACJI NA RYNKU PRACY^a W 2015 R.
Stan w dniu 31 XII
REGISTERED UNEMPLOYED PERSONS WITH A SPECIFIC SITUATION ON THE LABOUR MARKET^a IN 2015
As of 31 XII

WYSZCZEGÓLNIENIE SPECIFICATION	Do 30 roku życia Below 30 years of age		Powyżej 50 roku życia Over 50 years of age	Długotrwale bezrobotni ^b Long-term unem- ployed ^b	Osoby korzystające ze świadczeń pomocy społecznej Unemployed persons benefiting from social assistance	Osoby posiadające co najmniej jedno dziecko Unemployed persons with at least one child		Niepełno- sprawni Disabled
	ogółem total	w tym do 25 roku życia of which below 25 years of age				do 6 roku życia below 6 years of age	niepełno- sprawne do 18 roku życia disabled child below 18 years of age	
WOJEWÓDZTWO.....	29341	15599	24537	45801	2034	16023	118	7249
VOIVODSHIP								
Podregion (Subregion)								
kaliski.....	5438	3006	4241	7731	219	2947	57	1493
Powiaty: Powiats:								
jarociński.....	794	450	606	1173	–	417	12	162
kaliski.....	596	335	395	761	–	281	11	130
kępiński.....	262	145	230	315	13	167	–	84
krotoszyński.....	698	405	484	955	33	350	2	151
ostrowski.....	1299	696	983	1653	129	698	–	393
ostrzeszowski.....	614	366	397	787	44	322	–	106
pleszewski.....	623	356	334	764	–	291	21	139
Miasto na prawach powiatu:								
City with powiat status:								
Kalisz.....	552	253	812	1323	–	421	11	328
Podregion (Subregion)								
koniński.....	9481	5100	6194	15747	81	4926	7	1723
Powiaty: Powiats:								
gnieźnieński.....	1332	669	1279	2546	–	945	2	350
kolski.....	1579	887	897	2578	51	746	1	256
koniński.....	2773	1618	1142	3990	–	1380	2	250
ślupecki.....	1000	584	499	1337	27	379	–	150
turecki.....	863	406	615	1224	3	446	2	151
wrzesiński.....	880	471	843	1672	–	374	–	302
Miasto na prawach powiatu:								
City with powiat status:								
Konin.....	1054	465	919	2400	–	656	–	264
Podregion (Subregion)								
leszczyński.....	4619	2586	3615	5962	591	2462	20	1358
Powiaty: Powiats:								
gostyński.....	905	501	657	1317	–	324	11	147
grodzki.....	542	324	398	652	–	308	3	143
kościański.....	534	279	451	728	60	355	3	182

^a W podziale na kategorie bezrobotnych 1 osoba może być wykazana więcej niż jeden raz. ^b Pozostający w rejestrze powiatowego urzędu pracy łącznie przez ponad 12 miesięcy w okresie ostatnich 2 lat, z wyłączeniem czasu odbywania stażu i przygotowania zawodowego.

^a The division by categories may indicate one person more than once. ^b Remaining in the register rolls of the powiat labour office for the overall over 12 months during the last two years, excluding the time of undergoing a traineeship and on a job occupational training.

TABL. 9 (31). BEZROBOTNI ZAREJESTROWANI, BĘDĄCY W SZCZEGÓLNEJ SYTUACJI NA RYNKU PRACY^a W 2015 R. (dok.)
Stan w dniu 31 XII
REGISTERED UNEMPLOYED PERSONS WITH A SPECIFIC SITUATION ON THE LABOUR MARKET^a IN 2015 (cont.)
As of 31 XII

WYSZCZEGÓLNIENIE SPECIFICATION	Do 30 roku życia Below 30 years of age		Powyżej 50 roku życia Over 50 years of age	Długotrwale bezrobotni ^b Long-term unem- ployed ^b	Osoby korzystające ze świadczeń pomocy społecznej Unemployed persons benefiting from social assistance	Osoby posiadające co najmniej jedno dziecko Unemployed persons with at least one child		Niepełno- sprawni Disabled
	ogółem total	w tym do 25 roku życia of which below 25 years of age				do 6 roku życia below 6 years of age	niepełno- sprawno do 18 roku życia disabled child below 18 years of age	
Podregion (Subregion)								
leszczyński (dok., cont.)								
Powiaty (dok.):								
Powiats (cont.):								
leszczyński	405	223	257	435	65	238	1	109
międzychodzki	300	183	252	296	117	156	–	73
nowotomyski	438	248	316	374	52	249	–	157
rawicki	649	393	450	903	–	314	2	199
wolsztyński	353	185	323	402	–	116	–	170
Miasto na prawach powiatu:								
City with powiat status:								
Leszno	493	250	511	855	297	402	–	178
Podregion (Subregion)								
piłski	4646	2572	4230	7401	226	2608	16	1260
Powiaty: Powiats:								
chodzieski	637	384	585	1170	–	392	2	171
czarnkowsko-trzcianecki	855	476	796	1161	217	563	3	182
piłski	1174	634	1266	2033	–	675	9	508
wągrowiecki	855	432	600	1225	9	440	–	168
złotowski	1125	646	983	1812	–	538	2	231
Podregion (Subregion)								
poznański	3536	1780	3552	5553	384	2067	15	805
Powiaty: Powiats:								
obornicki	470	240	413	744	1	444	5	124
poznański	1151	470	1490	1882	280	717	3	257
szamotulski	751	434	588	1007	102	303	3	183
średzki	781	433	673	1394	1	336	2	95
śremski	383	203	388	526	–	267	2	146
Podregion (Subregion)								
m. Poznań	1621	555	2705	3407	533	1013	3	610
Miasto na prawach powiatu:								
City with powiat status:								
Poznań	1621	555	2705	3407	533	1013	3	610

^a W podziale na kategorie bezrobotnych 1 osoba może być wykazana więcej niż jeden raz. ^b Pozostający w rejestrze powiatowego urzędu pracy łącznie przez ponad 12 miesięcy w okresie ostatnich 2 lat, z wyłączeniem czasu odbywania stażu i przygotowania zawodowego.

Źródło: dane Ministerstwa Rodziny, Pracy i Polityki Społecznej.

^a The division by categories may indicate one person more than once. ^b Remaining in the register rolls of the powiat labour office for the overall over 12 months during the last two years, excluding the time of undergoing a traineeship and on a job occupational training.

Source: data of the Ministry of Family, Labour and Social Policy.

TABL. 10 (32). POSZKODOWANI W WYPADKACH PRZY PRACY^a ORAZ LICZBA DNI NIEZDOLNOŚCI DO PRACY SPOWODOWANEJ TYMI WYPADKAMI W 2015 R.
 PERSONS INJURED IN ACCIDENTS AT WORK^a AS WELL AS THE NUMBER OF DAYS OF AN INABILITY TO WORK CAUSED BY THESE ACCIDENTS IN 2015

WYSZCZEGÓLNIENIE SPECIFICATION	Poszkodowani <i>Persons injured</i>					Liczba dni niezdolności do pracy <i>Number of days of an inability to work</i>	
	ogółem <i>total</i>	w tym kobiety <i>of which women</i>	z liczby ogółem – w wypadkach <i>of total number – in accidents</i>			ogółem <i>total</i>	na 1 poszkodowanego ^b <i>per injured person^b</i>
			śmiertelnych <i>fatal</i>	ciężkich <i>serious</i>	lżejszych <i>lighter</i>		
WOJEWÓDZTWO.....	10914	3761	41	62	10811	413878	38,1
VOIVODSHIP							
Podregion (Subregion)							
kaliski.....	1758	581	4	11	1743	73228	41,7
Powiaty: <i>Powiats:</i>							
jarociński.....	157	42	–	2	155	5939	37,8
kaliski.....	114	25	1	1	112	5729	50,7
kepiński.....	163	46	1	–	162	7627	47,1
krotoszyński.....	225	79	–	1	224	7241	32,2
ostrowski.....	448	152	1	2	445	16995	38,0
ostrzeszowski.....	152	42	–	1	151	6857	45,1
pleszewski.....	137	52	1	2	134	4854	35,6
Miasto na prawach powiatu: <i>City with powiat status:</i>							
Kalisz.....	362	143	–	2	360	17986	49,7
Podregion (Subregion)							
koniński.....	1430	481	11	14	1405	56433	39,7
Powiaty: <i>Powiats:</i>							
gnieźnieński.....	260	91	1	–	259	9977	38,5
kolski.....	179	54	–	3	176	6864	38,3
koniński.....	168	38	2	3	163	8145	49,1
ślupecki.....	104	49	1	3	100	3472	33,7
turecki.....	298	110	2	1	295	11243	38,0
wrzesiński.....	191	56	3	3	185	6256	33,1
Miasto na prawach powiatu: <i>City with powiat status:</i>							
Konin.....	230	83	2	1	227	10476	45,9
Podregion (Subregion)							
leszczyński.....	1791	549	6	6	1779	66938	37,5
Powiaty: <i>Powiats:</i>							
gostyński.....	186	40	–	1	185	7650	41,1
grodziski.....	158	49	2	1	155	5080	32,6
kościański.....	155	50	1	–	154	5673	36,8

^a Zgłoszone w ciągu roku; bez wypadków w gospodarstwach indywidualnych w rolnictwie. ^b Bez osób poszkodowanych w wypadkach śmiertelnych oraz bez liczby dni niezdolności do pracy dla tych osób.

^a Registered during year; excluding accidents in private farms in agriculture. ^b Excluding persons injured in fatal accidents and without the number of days of an inability to work of these persons.

TABL. 10 (32). POSZKODOWANI W WYPADKACH PRZY PRACY^a ORAZ LICZBA DNI NIEZDOLNOŚCI DO PRACY SPOWODOWANEJ TYMI WYPADKAMI W 2015 R. (dok.)
 PERSONS INJURED IN ACCIDENTS AT WORK^a AS WELL AS THE NUMBER OF DAYS OF AN INABILITY TO WORK CAUSED BY THESE ACCIDENTS IN 2015 (cont.)

WYSZCZEGÓLNIENIE SPECIFICATION	Poszkodowani <i>Persons injured</i>					Liczba dni niezdolności do pracy <i>Number of days of an inability to work</i>	
	ogółem <i>total</i>	w tym kobiety <i>of which women</i>	z liczby ogółem – w wypadkach <i>of total number – in accidents</i>			ogółem <i>total</i>	na 1 poszkodowanego ^b <i>per injured person^b</i>
			śmiertelnych <i>fatal</i>	ciężkich <i>serious</i>	lżejszych <i>lighter</i>		
Podregion (Subregion)							
leszczyński (dok., cont.)							
Powiaty (dok.):							
<i>Powiats (cont.):</i>							
leszczyński.....	224	58	–	–	224	8559	38,2
międzychodzki.....	68	24	2	–	66	2420	36,7
nowotomyski.....	264	77	–	1	263	9176	34,8
rawicki.....	264	61	1	2	261	10329	39,3
wolsztyński.....	158	60	–	–	158	6693	42,4
Miasto na prawach powiatu:							
<i>City with powiat status:</i>							
Leszno.....	314	130	–	1	313	11358	36,2
Podregion (Subregion)							
pilski.....	1224	450	6	5	1213	50228	41,2
Powiaty: <i>Powiats:</i>							
chodzieski.....	158	38	–	–	158	6947	44,0
czarnkowsko-trzcianecki.....	266	103	1	1	264	9542	36,0
pilski.....	520	229	3	1	516	22215	42,9
wągrowiecki.....	135	42	1	1	133	5196	38,8
złotowski.....	145	38	1	2	142	6328	43,9
Podregion (Subregion)							
poznański.....	2444	688	7	19	2418	87342	35,8
Powiaty: <i>Powiats:</i>							
obornicki.....	198	41	2	1	195	7859	40,1
poznański.....	1552	474	5	10	1537	53966	34,9
szamotulski.....	323	95	–	6	317	12826	39,7
średzki.....	186	33	–	2	184	6550	35,2
śremski.....	185	45	–	–	185	6141	33,2
Podregion (Subregion)							
m. Poznań.....	2267	1012	7	7	2253	79709	35,3
Miasto na prawach powiatu:							
<i>City with powiat status:</i>							
Poznań.....	2267	1012	7	7	2253	79709	35,3

^a Zgłoszone w ciągu roku; bez wypadków w gospodarstwach indywidualnych w rolnictwie. ^b Bez osób poszkodowanych w wypadkach śmiertelnych oraz bez liczby dni niezdolności do pracy dla tych osób.

^a Registered during year; excluding accidents in private farms in agriculture. ^b Excluding persons injured in fatal accidents and without the number of days of an inability to work of these persons.

TABL. 11 (33). ZATRUDNIENI W WARUNKACH ZAGROŻENIA^a W 2015 R.
Stan w dniu 31 XII
PERSONS WORKING IN HAZARDOUS CONDITIONS^a IN 2015
As of 31 XII

WYSZCZEGÓLNIENIE SPECIFICATION	Ogółem Grand total		W grupie zagrożenia In group of hazard					
			związanego connected with				czynnikami mecha- nicznymi związanymi z maszynami szczególnie niebezpiecznymi connected with mechanical factors related to particu- larly dangerous machinery	
	ze środowiskiem pracy work environment		z uciążliwością pracy strenuous conditions					
	razem total	w tym przez jedną grupę czynników of which one group of factors	razem total	w tym przez jedną grupę czynników of which one group of factors	razem total	w tym przez jedną grupę czynników of which one group of factors	razem total	w tym przez jedną grupę czynników of which one group of factors
WOJEWÓDZTWO.....	65309	52678	39673	30928	15606	14340	10030	7410
VOIVODSHIP								
Podregion (Subregion)								
kaliski.....	9980	7232	7137	5200	1270	1055	1573	977
Powiaty: Powiats:								
jarociński.....	818	473	615	386	28	16	175	71
kaliski.....	627	448	485	334	73	73	69	41
kepiński.....	2101	1620	1457	1203	139	139	505	278
krotoszyński.....	1231	593	1066	486	82	63	83	44
ostrowski.....	2676	2123	1893	1521	532	427	251	175
ostrzeszowski.....	732	510	591	445	53	32	88	33
pleszewski.....	529	328	431	246	49	49	49	33
Miasto na prawach powiatu: City with powiat status:								
Kalisz.....	1266	1137	599	579	314	256	353	302
Podregion (Subregion)								
koniński.....	8359	6967	4518	3650	2707	2505	1134	812
Powiaty: Powiats:								
gnieźniński.....	1576	1113	960	661	214	204	402	248
kolski.....	697	442	644	417	28	13	25	12
koniński.....	1742	1686	93	64	1576	1576	73	46
slupecki.....	268	243	176	165	3	3	89	75
turecki.....	1328	1131	1057	969	31	25	240	137
wrzesiński.....	951	887	700	660	56	32	195	195
Miasto na prawach powiatu: City with powiat status:								
Konin.....	1797	1465	888	714	799	652	110	99
Podregion (Subregion)								
leszczyński.....	10442	8125	6542	4608	1664	1596	2236	1921
Powiaty: Powiats:								
gostyński.....	1466	1007	1134	845	85	85	247	77
grodzki.....	1797	1340	747	366	945	911	105	63
kościąński.....	702	476	573	360	66	66	63	50

^a Liczeni tylko jeden raz w grupie czynnika przeważającego, tzn. mającego największe szkodliwe znaczenie na danym stanowisku pracy; dane dotyczą podmiotów, w których liczba pracujących przekracza 9; patrz uwagi ogólne, ust. 13 na str. 163.

^a Listed only once by predominant factor, i.e., the factor having the most hazardous effect at a given work post; data concern entities employing more than 9 persons; see general notes, item 13 on page 163.

TABL. 11 (33). ZATRUDNIENI W WARUNKACH ZAGROŻENIA^a W 2015 R. (dok.)
Stan w dniu 31 XII
PERSONS WORKING IN HAZARDOUS CONDITIONS^a IN 2015 (cont.)
As of 31 XII

WYSZCZEGÓLNIENIE SPECIFICATION	Ogółem Grand total		W grupie zagrożenia In group of hazard					
			związanego connected with				czynnikami mecha- nicznymi związanymi z maszynami szczególnie niebezpiecznymi connected with mechanical factors related to particu- larly dangerous machinery	
	ze środowiskiem pracy work environment		z uciążliwością pracy strenuous conditions					
	razem total	w tym przez jedną grupę czynników of which one group of factors	razem total	w tym przez jedną grupę czynników of which one group of factors	razem total	w tym przez jedną grupę czynników of which one group of factors	razem total	w tym przez jedną grupę czynników of which one group of factors
Podregion (Subregion)								
leszczyński (dok., cont.)								
Powiaty (dok.):								
Powiaty (cont.):								
leszczyński	803	496	612	308	48	47	143	141
międzychodzki	294	229	275	210	15	15	4	4
nowotomyski	1299	987	845	601	154	132	300	254
rawicki	762	676	623	566	45	45	94	65
wolsztyński	1509	1442	497	430	23	23	989	989
Miasto na prawach powiatu:								
City with powiat status:								
Leszno	1810	1472	1236	922	283	272	291	278
Podregion (Subregion)								
pilski	8434	6863	5515	4469	1611	1497	1308	897
Powiaty: Powiaty:								
chodzieski	719	508	381	297	66	66	272	145
czarnkowsko-trzcianecki	2219	1666	1205	740	830	795	184	131
pilski	3449	3149	2606	2434	516	446	327	269
wągrowiecki	925	683	625	480	128	124	172	79
złotowski	1122	857	698	518	71	66	353	273
Podregion (Subregion)								
poznański	11586	9091	7835	6265	2242	1863	1509	963
Powiaty: Powiaty:								
obornicki	787	685	610	529	32	26	145	130
poznański	7303	5975	4533	3748	1999	1752	771	475
szamotulski	1993	1517	1554	1231	26	26	413	260
średzki	610	520	479	412	55	55	76	53
śremski	893	394	659	345	130	4	104	45
Podregion (Subregion)								
m. Poznań	16508	14400	8126	6736	6112	5824	2270	1840
Miasto na prawach powiatu:								
City with powiat status:								
Poznań	16508	14400	8126	6736	6112	5824	2270	1840

^a Liczeni tylko jeden raz w grupie czynnika przeważającego, tzn. mającego największe szkodliwe znaczenie na danym stanowisku pracy; dane dotyczą podmiotów, w których liczba pracujących przekracza 9; patrz uwagi ogólne, ust. 13 na str. 163.

^a Listed only once by predominant factor, i.e., the factor having the most hazardous effect at a given work post; data concern entities employing more than 9 persons; see general notes, item 13 on page 163.

TABL. 12 (34). ZATRUDNIENI W WARUNKACH ZAGROŻENIA CZYNNIKAMI SZKODLIWYMI I NIEBEZPIECZNYMI DLA ZDROWIA^a
 W 2015 R.
 Stan w dniu 31 XII
 PERSONS WORKING IN HAZARDOUS CONDITIONS TO AGENTS HARMFUL AND HAZARDOUS TO HEALTH^a
 IN 2015
 As of 31 XII

WYSZCZEGÓLNIENIE SPECIFICATION	W grupie zagrożenia <i>In group of hazard</i>									czynni- kami mecha- nicznymi związa- nymi z maszynami szczegól- nie niebez- piecznymi <i>connec- ted with mechanical factors related to parti- cularly dangerous machinery</i>
	związanego <i>connected with</i>									
	ze środowiskiem pracy <i>work environment</i>						z uciążliwością pracy <i>strenuous conditions</i>			
	razem <i>total</i>	w tym <i>of which</i>						razem <i>total</i>	w tym niedosta- teczne oświetle- nie stan- owisk pracy <i>of which of insu- fficient lighting of work- places</i>	
substancje che- miczne <i>chemical substanc- es</i>		pyły przemy- słowe <i>industrial dusts</i>	hałas <i>noise</i>	wibracje <i>vibrations</i>	mikro- klimat gorący <i>hot micro- climate</i>	mikro- klimat zimny <i>cold micro- climate</i>				
WOJEWÓDZTWO..... VOIVODSHIP	44843	1771	3297	28804	2027	1168	3050	18281	1952	11747
Podregion (Subregion)										
kaliski.....	7987	248	848	5582	294	108	667	1755	119	2021
Powiaty: <i>Powiats:</i>										
jarociński.....	702	21	176	195	85	28	138	28	–	318
kaliski.....	588	–	9	429	52	–	75	167	8	144
kepziński.....	1631	54	63	1433	14	–	15	157	–	528
krotoszyński.....	1208	41	140	643	39	–	331	106	–	97
ostrowski.....	2011	65	247	1465	55	70	64	637	62	286
ostrzeszowski.....	699	8	96	521	27	10	9	83	–	92
pleszewski.....	494	7	43	429	11	–	–	89	37	182
Miasto na prawach powiatu: <i>City with powiat status:</i>										
Kalisz.....	654	52	74	467	11	–	35	488	12	374
Podregion (Subregion)										
koniński.....	5246	259	536	3294	180	121	475	3483	625	1515
Powiaty: <i>Powiats:</i>										
gnieźniński.....	1308	33	188	602	98	87	171	214	191	773
kolski.....	727	45	192	287	10	–	167	28	–	25
koniński.....	141	5	6	75	17	9	7	1644	–	73
słupecki.....	191	11	–	146	10	–	–	6	–	96
turecki.....	1144	36	5	952	3	9	48	31	–	240
wrzesiński.....	738	11	34	616	9	16	36	59	–	195
Miasto na prawach powiatu: <i>City with powiat status:</i>										
Konin.....	997	118	111	616	33	–	46	1501	434	113
Podregion (Subregion)										
leszczyński.....	7274	305	396	5153	347	327	295	2050	372	2558
Powiaty: <i>Powiats:</i>										
gostyński.....	1312	58	22	856	25	223	76	131	58	300
grodzki.....	943	–	108	734	11	–	11	1146	137	110
kościński.....	609	9	82	247	–	–	104	166	4	63

^a Liczeni tyle razy, na ile czynników szkodliwych są narażeni; dane dotyczą podmiotów, w których liczba pracujących przekracza 9; patrz uwagi ogólne, ust. 13 na str. 163.

^a Listed accordingly to the number of hazards with they are threatened; data concern entities employing more than 9 persons; see general notes, item 13 on page 163.

TABL. 12 (34). ZATRUDNIENI W WARUNKACH ZAGROŻENIA CZYNNIKAMI SZKODLIWYMI I NIEBEZPIECZNYMI DLA ZDROWIA ^a
 W 2015 R. (dok.)
 Stan w dniu 31 XII
 PERSONS WORKING IN HAZARDOUS CONDITIONS TO AGENTS HARMFUL AND HAZARDOUS TO HEALTH ^a
 IN 2015 (cont.)
 As of 31 XII

WYSZCZEGÓLNIENIE SPECIFICATION	W grupie zagrożenia <i>In group of hazard</i>									
	związanego <i>connected with</i>								czynnikami mechanicznymi związanymi z maszynami szczególnie niebezpiecznymi <i>connected with mechanical factors related to particularly dangerous machinery</i>	
	ze środowiskiem pracy <i>work environment</i>						z uciążliwością pracy <i>strenuous conditions</i>			
	razem <i>total</i>	w tym <i>of which</i>						razem <i>total</i>	w tym niedostateczne oświetlenie stanowisk pracy <i>of which of insufficient lighting of work-places</i>	
substancje chemiczne <i>chemical substances</i>		pyły przemysłowe <i>industrial dusts</i>	hałas <i>noise</i>	wibracje <i>vibrations</i>	mikro-klimat gorący <i>hot micro-climate</i>	mikro-klimat zimny <i>cold micro-climate</i>				
Podregion (Subregion) leszczyński (dok., cont.)										
Powiaty (dok.): Powiaty (cont.):										
leszczyński.....	644	13	31	482	76	–	–	50	2	164
międzychodzki.....	340	10	16	205	1	65	–	15	–	4
nowotomyski.....	987	44	24	790	16	9	86	179	150	447
rawicki.....	674	39	75	486	35	24	12	45	21	94
wolsztyński.....	499	37	7	445	–	–	–	23	–	1057
Miasto na prawach powiatu: City with powiat status:										
Leszno.....	1266	95	31	908	183	6	6	295	–	319
Podregion (Subregion) pilski.....	6258	219	501	4529	332	76	264	1766	147	1437
Powiaty: Powiaty:										
chodzieski.....	515	70	60	340	1	–	–	66	6	274
czarnkowsko-trzcianecki.....	1346	80	110	882	43	–	209	858	5	200
pilski.....	2723	24	76	2435	80	72	15	536	19	343
wągrowiecki.....	839	15	209	383	57	4	2	201	84	198
złotowski.....	835	30	46	489	151	–	38	105	33	422
Podregion (Subregion) pozański.....	8795	387	641	5594	195	330	1103	2652	308	1909
Powiaty: Powiaty:										
obornicki.....	703	–	73	517	28	25	32	76	44	181
pozański.....	4985	324	354	2926	77	175	937	2235	143	854
szamotulski.....	1621	6	109	1331	57	51	–	56	6	617
średzki.....	486	50	10	321	8	4	14	143	30	99
śremski.....	1000	7	95	499	25	75	120	142	85	158
Podregion (Subregion) m. Poznań.....	9283	353	375	4652	679	206	246	6575	381	2307
Miasto na prawach powiatu: City with powiat status:										
Poznań.....	9283	353	375	4652	679	206	246	6575	381	2307

^a Liczeni tyle razy, na ile czynników szkodliwych są narażeni; dane dotyczą podmiotów, w których liczba pracujących przekracza 9; patrz uwagi ogólne, ust. 13 na str. 163.

^a Listed accordingly to the number of hazards with they are threatened; data concern entities employing more than 9 persons; see general notes, item 13 on page 163.

TABL. 13 (35). ZATRUDNIENI NA STANOWISKACH PRACY, DLA KTÓRYCH DOKONANO OCENY RYZYKA ZAWODOWEGO^a
 W 2015 R.
 PAID EMPLOYEES ON POSITION FOR WHICH EVALUATION OF OCCUPATIONAL RISK WAS DONE^a IN 2015

WYSZCZEGÓLNIENIE SPECIFICATION	Przeprowadzenie oceny ryzyka zawodowego <i>Evaluation of occu- pational risk</i>	Wyeliminowanie lub ograniczenie ryzyka zawodowego <i>Elimination or limita- tion of occupational risk</i>	Środki zastosowane do wyeliminowania lub ograniczenia ryzyka zawodowego <i>Appliance of means to elimination or limitation of occupational risk</i>		
			techniczne <i>technical</i>	organizacyjne <i>organizational</i>	ochrony indywidualnej <i>individuality protection</i>
na 1000 zatrudnionych badanej zbiorowości <i>per 1000 paid employees of total surveyed</i>					
WOJEWÓDZTWO.....	327,7	125,8	41,4	54,3	80,7
VOIVODSHIP					
Podregion (Subregion)					
kaliski.....	308,9	136,5	46,4	47,0	102,2
Powiaty: <i>Powiats:</i>					
jarociński.....	372,4	96,3	70,6	54,1	89,9
kaliski.....	308,3	242,7	55,1	104,6	200,2
kepiński.....	294,6	139,8	59,8	63,3	108,8
krotoszyński.....	340,8	158,9	40,0	27,5	99,4
ostrowski.....	286,5	126,5	48,5	38,2	86,8
ostrzeszowski.....	216,1	60,6	15,8	11,2	54,0
pleszewski.....	296,5	221,4	50,2	63,5	171,7
Miasto na prawach powiatu: <i>City with powiat status:</i>					
Kalisz.....	329,8	105,2	35,2	50,8	87,3
Podregion (Subregion)					
koniński.....	343,1	117,1	56,5	53,1	81,0
Powiaty: <i>Powiats:</i>					
gnieźniński.....	390,1	131,2	60,0	47,9	110,6
kolski.....	365,7	225,4	99,5	44,7	119,0
koniński.....	457,0	61,4	16,9	25,8	32,1
śłupecki.....	472,2	98,8	55,2	46,8	76,2
turecki.....	190,8	46,3	9,3	4,0	37,5
wrzesiński.....	371,0	150,1	75,8	114,6	93,2
Miasto na prawach powiatu: <i>City with powiat status:</i>					
Konin.....	293,9	120,7	79,3	81,0	89,7
Podregion (Subregion)					
leszczyński.....	391,9	126,7	27,4	44,4	85,9
Powiaty: <i>Powiats:</i>					
gostyński.....	460,4	38,3	11,8	14,4	28,0
grodziski.....	189,3	59,0	5,4	17,6	43,0
kościąński.....	369,9	57,1	13,1	11,4	42,8

^a Dane dotyczą podmiotów, w których liczba pracujących przekracza 9; patrz uwagi ogólne, ust. 14 na str. 163.

^a Data concern entities employing more than 9 persons; see general notes, item 14 on page 163.

TABL. 13 (35). ZATRUDNIENI NA STANOWISKACH PRACY, DLA KTÓRYCH DOKONANO OCENY RYZYKA ZAWODOWEGO^a
 W 2015 R. (dok.)
 PAID EMPLOYEES ON POSITION FOR WHICH EVALUATION OF OCCUPATIONAL RISK WAS DONE^a IN 2015 (cont.)

WYSZCZEGÓLNIENIE SPECIFICATION	Przeprowadzenie oceny ryzyka zawodowego <i>Evaluation of occu- pational risk</i>	Wyeliminowanie lub ograniczenie ryzyka zawodowego <i>Elimination or limita- tion of occupational risk</i>	Środki zastosowane do wyeliminowania lub ograniczenia ryzyka zawodowego <i>Appliance of means to elimination or limitation of occupational risk</i>		
			techniczne <i>technical</i>	organizacyjne <i>organizational</i>	ochrony indywidualnej <i>individuality protection</i>
na 1000 zatrudnionych badanej zbiorowości <i>per 1000 paid employees of total surveyed</i>					
Podregion (Subregion)					
leszczyński (dok., cont.)					
Powiaty (dok.):					
<i>Powiats (cont.):</i>					
leszczyński.....	355,3	189,4	34,7	39,8	123,5
międzychodzki.....	125,0	50,9	19,4	18,9	50,9
nowotomyski.....	343,4	81,1	27,9	20,2	62,7
rawicki.....	280,1	166,0	36,2	36,5	128,2
wolsztyński.....	654,0	158,7	42,3	50,6	116,3
Miasto na prawach powiatu:					
<i>City with powiat status:</i>					
Leszno.....	518,5	272,2	44,7	147,0	150,7
Podregion (Subregion)					
piłski.....	458,4	228,1	70,5	65,8	147,2
Powiaty: <i>Powiats:</i>					
chodzieski.....	209,6	98,8	22,0	10,1	50,4
czarnkowsko-trzcianecki.....	406,3	234,7	55,1	37,8	181,9
piłski.....	544,5	243,9	79,3	85,6	153,7
wągrowiecki.....	387,0	176,9	64,2	67,1	92,4
złotowski.....	641,8	380,0	139,6	120,2	236,5
Podregion (Subregion)					
poznański.....	272,5	90,8	35,2	41,0	53,7
Powiaty: <i>Powiats:</i>					
obornicki.....	346,9	117,5	44,1	71,1	54,3
poznański.....	279,8	92,4	37,2	43,4	52,8
szamotulski.....	267,3	77,1	22,7	14,7	62,8
średzki.....	158,8	75,4	28,0	25,9	52,9
śremski.....	142,7	65,4	12,5	20,0	54,8
Podregion (Subregion)					
m. Poznań.....	329,2	135,8	36,6	80,2	76,6
Miasto na prawach powiatu:					
<i>City with powiat status:</i>					
Poznań.....	329,2	135,8	36,6	80,2	76,6

^a Dane dotyczą podmiotów, w których liczba pracujących przekracza 9; patrz uwagi ogólne, ust. 14 na str. 163.

^a Data concern entities employing more than 9 persons; see general notes, item 14 on page 163.

Wynagrodzenia Wages and salaries

TABL. 14 (36). PRZECIĘTNE MIESIĘCZNE WYNAGRODZENIA BRUTTO^a W 2015 R.
AVERAGE MONTHLY GROSS WAGES AND SALARIES^a IN 2015

WYSZCZEGÓLNIENIE SPECIFICATION	Ogółem Total	Rolnictwo, leśnictwo, łowiectwo i rybactwo Agriculture, forestry and fishing	Przemysł i budownictwo Industry and construction	Handel; naprawa pojazdów samo- chodowych ^Δ ; transport i gospo- darka magazynowa; zakwaterowanie i gastronomia ^Δ ; infor- macja i komunikacja Trade; repair of motor vehicles ^Δ ; transporta- tion and storage; accommodation and catering ^Δ ; information and communication	Działalność finansowa i ubezpieczeniowa; obsługa rynku nie- ruchomości ^b oraz pozostałe usługi ^b Financial and insu- rance activities; real estate activities and other services ^b
WOJEWÓDZTWO.....	3728,52	4103,28	3772,12	3308,01	4053,87
VOIVODSHIP					
Podregion (Subregion)					
kaliski	3150,45	3953,77	3017,72	2671,39	3725,75
Powiaty: Powiats:					
jarociński	2898,12	3947,56	2657,48	2396,24	3551,93
kaliski	3035,70	3280,22	2823,77	2622,81	3605,40
kępiński	2568,52	2614,58	2283,94	2869,45	3729,03
krotoszyński	2931,62	4029,93	3213,55	2340,65	3646,47
ostrowski	3357,37	4555,12	3187,21	2953,87	3892,89
ostrzeszowski	3338,34	4236,27	3195,44	2986,80	3794,54
pleszewski	3308,08	4286,39	3014,74	3059,13	3721,98
Miasto na prawach powiatu: City with powiat status:					
Kalisz	3532,30	#	3715,22	2925,45	3684,08
Podregion (Subregion)					
koniński	3419,09	4446,51	3530,23	2621,64	3719,44
Powiaty: Powiats:					
gnieźnieński	3386,42	4365,00	3426,13	2641,04	3716,59
kolski	3696,10	3553,30	3942,64	2304,70	3706,77
koniński	3319,18	5669,61	3392,83	2761,03	3705,93
slupecki	3171,47	3178,89	3069,19	2665,86	3435,38
turecki	2999,24	#	2899,62	2192,11	3805,64
wrześniński	3406,61	4198,73	3426,66	2790,73	3581,39
Miasto na prawach powiatu: City with powiat status:					
Konin	3790,14	6097,81	4483,17	2703,65	3883,23
Podregion (Subregion)					
leszczyński	3348,82	3838,53	3305,97	2781,59	3720,47
Powiaty: Powiats:					
gostyński	3415,02	4520,92	3519,22	2414,77	3586,33
grodziski	2931,27	3373,99	2755,50	2864,40	3212,26
kościański	3398,70	4389,97	3005,14	3104,09	3847,38

^a Bez podmiotów gospodarczych o liczbie pracujących do 9. ^b Patrz uwagi ogólne do publikacji, ust. 5, pkt 1 na str. 15.

^a Excluding economic entities employing up to 9 persons. ^b See general notes to the publication, item 5, point 1 on page 15.

TABL. 14 (36). PRZECIĘTNE MIESIĘCZNE WYNAGRODZENIA BRUTTO^a W 2015 R. (dok.)
 AVERAGE MONTHLY GROSS WAGES AND SALARIES^a IN 2015 (cont.)

WYSZCZEGÓLNIENIE SPECIFICATION	Ogółem Total	Rolnictwo, leśnictwo, łowiectwo i rybactwo Agriculture, forestry and fishing	Przemysł i budownictwo Industry and construction	Handel; naprawa pojazdów samo- chodowych ^Δ ; transport i gospo- darka magazynowa; zakwaterowanie i gastronomia ^Δ ; infor- macja i komunikacja Trade; repair of motor vehicles ^Δ ; transporta- tion and storage; accommodation and catering ^Δ ; information and communication	Działalność finansowa i ubezpieczeniowa; obsługa rynku nie- ruchomości ^Δ oraz pozostałe usługi ^b Financial and insu- rance activities; real estate activities and other services ^b
Podregion (Subregion)					
leszczyński (dok., cont.)					
Powiaty (dok.):					
Powiats (cont.):					
leszczyński	3812,62	4291,60	4003,82	2903,82	3945,30
międzychodzki	3207,93	5441,90	2744,57	2866,96	3686,44
nowotomyski	3547,42	4967,48	3609,52	2503,95	3874,69
rawicki	3045,68	#	3040,19	2223,79	3665,34
wolsztyński	3189,94	5281,17	3150,26	2797,30	3564,94
Miasto na prawach powiatu:					
City with powiat status:					
Leszno	3427,70	#	3117,85	3126,78	3924,05
Podregion (Subregion)					
piłski	3437,96	4603,76	3416,51	2736,05	3770,16
Powiaty: Powiats:					
chodzieski	3488,04	5325,31	3515,61	2512,96	3673,88
czarnkowsko-trzcianecki	3506,61	5730,94	3377,53	2538,35	3667,22
piłski	3569,05	3757,49	3625,96	2769,87	3840,33
wągrowiecki	3346,90	4519,34	3119,33	2615,47	3895,19
złotowski	3114,52	4384,38	2840,49	#	3670,84
Podregion (Subregion)					
poznański	3693,57	4040,26	4063,75	3381,84	3950,26
Powiaty: Powiats:					
obornicki	3620,93	4018,15	3757,45	2634,48	3710,43
poznański	3697,14	4256,64	4206,26	3406,27	4107,87
szamotulski	3975,80	4794,36	4150,10	3162,71	3881,15
średzki	3626,56	3670,12	3650,70	3276,24	3776,66
śremski	3250,33	2622,67	3250,01	2769,48	3594,79
Podregion (Subregion)					
m. Poznań	4549,11	3972,69	5232,10	4086,75	4437,75
Miasto na prawach powiatu:					
City with powiat status:					
Poznań	4549,11	3972,69	5232,10	4086,75	4437,75

a Bez podmiotów gospodarczych o liczbie pracujących do 9. b Patrz uwagi ogólne do publikacji, ust. 5, pkt 1 na str. 15.

a Excluding economic entities employing up to 9 persons. b See general notes to the publication, item 5, point 1 on page 15.

DZIAŁ VI INFRASTRUKTURA KOMUNALNA. MIESZKANIA

Uwagi ogólne

Infrastruktura komunalna

1. Dane o urządzeniach komunalnych dotyczą urządzeń czynnych i prezentowane są według lokalizacji obiektów.

2. Informacje o sieci wodociągowej, kanalizacyjnej i gazowej obejmują sieć obsługującą gospodarstwa domowe i innych użytkowników.

Informacje o długości sieci wodociągowej i gazowej dotyczą sieci rozdzielczej (bez przyłączy prowadzących do budynków mieszkalnych i innych obiektów) oraz sieci przesyłowej (magistralnej), tj. przewodów doprowadzających do sieci rozdzielczej wodę i od 2003 r. – gaz.

Dane o długości sieci kanalizacyjnej, oprócz przewodów ulicznych uwzględniają kolektory, tj. przewody odbierające ścieki z sieci ulicznej; nie uwzględniają natomiast kanałów przeznaczonych wyłącznie do odprowadzania wód opadowych.

Przez przyłącza wodociągowe, kanalizacyjne i gazowe prowadzące do budynków mieszkalnych (łącznie z budynkami zbiorowego zamieszkania, jak np.: hotele pracownicze, domy studenckie i internaty, domy opieki społecznej) rozumie się odgałęzienia łączące poszczególne budynki z siecią rozdzielczą lub w przypadku kanalizacji – z siecią ogólnospławną.

3. Dane o liczbie odbiorców i zużyciu energii elektrycznej od 2005 r. obejmują gospodarstwa domowe, których głównym źródłem utrzymania jest dochód z użytkowanego gospodarstwa indywidualnego w rolnictwie.

Dane o liczbie odbiorców gazu podano łącznie z odbiorcami korzystającymi z gazomierzy zbiorczych.

Dane o zużyciu gazu odnoszą się do wszystkich gospodarstw domowych.

Dane o zużyciu energii elektrycznej i gazu z sieci w gospodarstwach domowych ustalono w oparciu o zaliczkowy system opłat.

4. Dane o odpadach komunalnych dotyczą odpadów powstających w gospodarstwach domowych (z wyłączeniem pojazdów wycofanych z eksploatacji), a także odpadów niezawierających odpadów niebezpiecznych pochodzących od innych wytwórców odpadów, które ze względu na swój charakter lub skład są podobne do odpadów powstających w gospodarstwach domowych.

Informacje o odpadach komunalnych podaje się zgodnie z rozporządzeniem Ministra Środowiska z dnia 27 IX 2001 r. w sprawie katalogu odpadów (Dz. U. Nr 112, poz. 1206).

5. Dane o nieczystościach ciekłych dotyczą nieczystości, wywiezionych do oczyszczalni ścieków lub stacji zlewnych, pochodzących z gospodarstw domowych, budynków użyteczności publicznej oraz budynków jednostek prowadzących działalność gospodarczą – w przypadku gdy nie są odprowadzane siecią kanalizacyjną.

CHAPTER VI MUNICIPAL INFRASTRUCTURE. DWELLINGS

General notes

Municipal infrastructure

1. Data regarding municipal installations concern operative installations; data is presented by location of constructions.

2. Information regarding the length of the water supply, the sewage systems and gas supply system includes systems servicing households and others.

Information regarding the length of the water supply and gas supply network concerns distribution network (excluding connections leading to residential buildings and other constructions) as well as the transmission (main) network, i.e. conduits providing water to the distribution network and since 2003 – gas.

Data regarding the length of the sewage system, apart from street conduits, include collectors, i.e., conduits receiving sewage from the street network; while they do not include sewers designed exclusively for draining run-off.

Water supply, sewage and gas supply connections leading to residential buildings (including buildings with multiple residents, e.g.: employee boarding houses, student dormitories and boarding schools, social welfare homes) are understood as branches linking individual buildings with the distribution system or in case of the sewage system – with the main drainage system.

3. Data regarding the number of consumers and the consumption of electricity since 2005 include households, in which the main source of maintenance is income from a private farm in agriculture.

Data regarding the number of consumers using gas from gas supply including consumers using collective gas-meters.

Data regarding the consumption of gas from gas supply, concern all the households.

Data regarding the consumption of electricity and gas from the gas supply system in households is established on the basis of an estimated system of payments.

4. Data on municipal waste concern waste generated by households (excluding discarded vehicles) as well as waste not containing hazardous waste originating from other producers of waste, which because of its character or composition is similar to waste from households.

Information on municipal waste is issued in accordance with the regulation of Minister of Environment of 27 IX 2001 concerning catalogue of waste (Journal of Laws No. 112, item 1206).

5. Data on liquid waste concern waste, removed to wastewater treatment plants or dump stations, which comes from households, public buildings and buildings of units conducting economic activity – in case they are not discharged by sewage system.

Mieszkania

1. Informacje o **zasobach mieszkaniowych i mieszkaniach oddanych do użytkowania** dotyczą mieszkań, a także izb i powierzchni użytkowej w tych mieszkaniach, znajdujących się w budynkach mieszkalnych i niemieskalnych. Dane nie obejmują lokali zbiorowego zamieszkania (hotele pracowników, domów studenckich, internatów, domów opieki społecznej i in.) i pomieszczeń nieprzeznaczonych na cele mieszkalne, a z różnych względów zamieszkanymi (pomieszczeń inwentarskich, barakowozów, statków, wagonów i in.).

Mieszkanie jest to lokal składający się z jednej lub kilku izb łącznie z pomieszczeniami pomocniczymi, wybudowany lub przebudowany dla celów mieszkalnych, konstrukcyjnie wydzielony (trwałymi ścianami) w obrębie budynku, do którego to lokalu prowadzi niezależne wejście z klatki schodowej, ogólnego korytarza, wspólnej sieni bądź bezpośrednio z ulicy, podwórza lub ogrodu.

Izba jest to pomieszczenie w mieszkaniu oddzielone od innych pomieszczeń stałymi ścianami, o powierzchni co najmniej 4 m², z bezpośrednim oświetleniem dziennym, tj. oknem lub oszklonymi drzwiami w ścianie zewnętrznej budynku. Za izbę uważa się zarówno pokój, jak i kuchnię – jeśli odpowiada warunkom określonym w definicji.

Dane o **liczbie izb w mieszkaniach** uwzględniają także izby wykorzystywane wyłącznie do prowadzenia działalności gospodarczej, jeżeli izby te znajdowały się w obrębie mieszkania konstrukcyjnego i nie miały dodatkowego, oddzielnego wejścia z ulicy, podwórza lub z ogólnie dostępnej części budynku.

Powierzchnia użytkowa mieszkania jest to łączna powierzchnia pokoi, kuchni, przedpokoi, łazienek i wszystkich innych pomieszczeń wchodzących w skład mieszkania.

2. Dane o **zasobach mieszkaniowych** opracowano na podstawie bilansu zasobów mieszkaniowych – według stanu w dniu 31 XII.

Bilanse zasobów mieszkaniowych sporządza się dla okresów międzyspisowych w oparciu o wyniki ostatniego spisu powszechnego, przyjmując za podstawę mieszkania zamieszkałe i niezamieszkałe oraz uwzględniając przyrosty i ubytki zasobów mieszkaniowych.

3. W zasobach mieszkaniowych za podstawę obliczenia przeciętnej liczby osób na mieszkanie i na izbę przyjęto ogólną liczbę ludności według stanu w dniu 31 XII.

4. Informacje o **budynkach oddanych do użytkowania** (przez wszystkich inwestorów):

- w zakresie liczby budynków obejmują tylko budynki nowo wybudowane,
- w zakresie kubatury budynków obejmują budynki nowo wybudowane i rozbudowane (tylko w części dotyczącej rozbudowy).

5. Informacje o **mieszkaniach, powierzchni użytkowej mieszkań** oraz o **izbach oddanych do użytkowania** dotyczą mieszkań w budynkach nowo wybudowanych i rozbudowanych (w części stanowiącej rozbudowę) oraz uzyskanych w wyniku przebudowy pomieszczeń niemieskalnych.

Informacje o efektach **budownictwa indywidualnego** dotyczą mieszkań oddanych do użytkowania przez osoby fizyczne (prowadzące i nieprowadzące działalności gospodarczej), fundacje, kościoły i związki wyznaniowe, z przeznaczeniem na użytek własny inwestora lub na sprzedaż i wynajem.

Dwellings

1. Information regarding **dwelling stocks and completed dwellings** concerns dwellings, as well as rooms and the useful floor area in these dwellings, located in residential and non-residential buildings. Data do not include collective accommodation facilities (employee hostels, student dormitories and boarding schools, social welfare homes and others) and spaces not designed for residential purposes, but which for various reasons are inhabited (animal accommodations, caravans, ships, wagons and others).

A **dwelling** is a premise comprising one or several rooms including auxiliary spaces, built or remodelled for residential purposes, structurally separated (by permanent walls) within a building, into which a separate access leads from a staircase, passage, common hall or directly from the street, courtyard or garden.

A **room** is a space in a dwelling separated from other spaces by permanent walls, with an area of at least 4 m², with direct day lighting, i.e., with a window or door containing a glass element in an external wall of the building. A kitchen area is treated as a room if it meets the conditions described in the definition.

Data regarding the **number of rooms in dwellings** also include rooms used exclusively for conducting economic activity, if these rooms are located within a construction of dwelling and do not have an additional, separate access from the street, courtyard or from a common space in the building.

The **useful floor area** of a dwelling is the total useful floor area of the rooms, kitchen, foyers, bathrooms, and all other spaces comprising the dwelling.

2. Data regarding **dwelling stocks** have been compiled on the basis of the balance of dwelling stocks, as of 31 XII.

The **balances of dwelling stocks** are estimated for the periods between censuses on the basis of results from last census assuming inhabited and uninhabited dwellings as a basis and considering increases and decreases of dwelling stocks.

3. In dwelling stocks as the basis for calculating the average number of persons per dwelling and per room the total number of population as of 31 XII was used.

4. Information regarding **buildings completed** (by all investors):

- within the scope of the number of buildings includes only newly built buildings,
- within the scope of the cubic volume of buildings includes newly built and expanded buildings (only concerning the expanded portion).

5. Information regarding **dwellings, useful floor area of dwellings** as well as regarding **rooms completed** concerns dwellings in newly built and expanded buildings (the enlarged portion) as well as dwellings obtained as a result of adapting non-residential spaces.

Information regarding the results of **private construction** concerns dwellings completed by natural persons (conducting or not conducting economic activity), foundations, churches and religious associations, designed for the own use of the investor or for sale and rent.

Infrastruktura komunalna

Municipal infrastructure

TABL. 1 (37). WODOCIAGI I KANALIZACJA W 2015 R.
WATER SUPPLY AND SEWAGE SYSTEMS IN 2015

WYSZCZEGÓLNIENIE SPECIFICATION	Sieć rozdzielcza w km Distribution network in km		Przyłącza prowadzące do budynków mieszkalnych w szt. Connections leading to residential buildings in pcs		Zużycie wody z wodociągów w gospodarstwach domowych Consumption of water from water supply systems in households		Ścieki odprowa- dzone siecią kanalizacyjną w dam ³ Wastewater discharged by sewage system in dam ³
	wodociągowa water supply	kanalizacyjna ^a sewage ^a	wodociągowe water supply system	kanalizacyjne sewage system	w dam ³ in dam ³	na 1 mieszk- kańca w m ³ per capita in m ³	
	stan w dniu 31 XII		as of 31 XII				
WOJEWÓDZTWO..... VOIVODSHIP	31889,4	13114,9	567550	326241	128208,0	36,9	109982
PODREGION (SUBREGION)							
KALISKI.....	6979,3	2671,7	120944	60859	25144,7	37,4	17474
POWIAT JAROCIŃSKI.....	663,5	514,4	13273	9652	2565,7	35,8	2415
Gminy miejsko-wiejskie: Urban-rural gminas:							
Jarocin	265,6	298,9	8007	6788	1413,2	31,0	1630
w tym miasto	86,5	87,7	3550	2672	875,4	33,2	1003
of which city							
Żerków	152,5	100,7	1886	1251	494,5	47,3	278
w tym miasto	11,9	13,3	415	331	155,7	72,4	95
of which city							
Gminy wiejskie: Rural gminas:							
Jaraczewo	140,4	37,4	2021	602	269,8	32,4	97
Kotlin	105,0	77,4	1359	1011	388,2	52,8	410
POWIAT KALISKI.....	1557,3	382,9	19649	6447	3818,8	46,1	983
Gmina miejsko-wiejska: Urban-rural gmina:							
Stawiszyn	95,7	24,5	1538	665	229,9	31,9	66
w tym miasto	8,5	8,9	388	384	60,4	39,7	28
of which city							
Gminy wiejskie: Rural gminas:							
Blizanów	181,2	85,3	2512	841	469,4	47,9	201
Brzeziny	131,4	28,2	1605	425	201,1	34,4	50
Ceków-Kolonia	107,1	39,8	1142	571	184,7	38,3	84
Godziesze Wielkie	180,0	17,8	2172	394	503,0	54,3	59
Koźminek	149,3	28,0	1932	597	354,4	47,1	69
Lisków	113,4	17,7	1312	333	364,9	68,6	121
Mycielin	104,5	7,8	1168	127	153,2	31,0	13
Opatówek	172,9	44,7	2590	1162	439,9	40,8	78
Szczytniki	167,7	17,6	1728	301	446,3	56,5	38
Żelazków	154,1	71,5	1950	1031	472,0	50,4	204
POWIAT KĘPIŃSKI.....	609,3	349,1	11419	7666	1979,7	35,1	1477
Gmina miejsko-wiejska: Urban-rural gmina:							
Kępno	196,9	144,7	4256	3330	759,3	30,7	965
w tym miasto	94,2	67,6	2037	1869	593,3	40,9	886
of which city							
Gminy wiejskie: Rural gminas:							
Baranów	84,8	60,2	1481	1365	277,7	35,6	170
Bralin	81,7	39,7	1480	933	234,8	39,0	108
Łęka Opatowska	63,9	28,2	1240	502	252,3	47,5	59
Perzów	53,3	34,4	984	496	158,1	41,5	49
Rychtal	63,9	27,9	735	557	131,3	33,8	63
Trzcina	64,8	14,0	1243	483	166,2	34,0	63

^a Łącznie z kolektorami.

^a Including collectors.

TABL. 1 (37). WODOCIĄGI I KANALIZACJA W 2015 R. (cd.)
 WATER SUPPLY AND SEWAGE SYSTEMS IN 2015 (cont.)

WYSZCZEGÓLNIENIE SPECIFICATION	Sieć rozdzielcza w km <i>Distribution network in km</i>		Przyłącza prowadzące do budynków mieszkalnych w szt. <i>Connections leading to residential buildings in pcs</i>		Zużycie wody z wodociągów w gospodarstwach domowych <i>Consumption of water from water supply systems in households</i>		Ścieki odprowa- dzone siecią kanalizacyjną w dam ³ <i>Wastewater discharged by sewage system in dam³</i>
	wodociągowa <i>water supply</i>	kanalizacyjna ^a <i>sewage^a</i>	wodociągowe <i>water supply system</i>	kanalizacyjne <i>sewage system</i>	w dam ³ <i>in dam³</i>	na 1 miesz- kańca w m ³ <i>per capita in m³</i>	
	stan w dniu 31 XII		as of 31 XII				
PODREGION (SUBREGION) KALISKI (cd., cont.)							
POWIAT KROTOSZYŃSKI....	819,9	198,9	13707	6438	3041,3	39,1	1939
Gmina miejska: <i>Urban gmina:</i>							
Sulmierzyce	14,9	12,4	516	485	103,3	35,5	61
Gminy miejsko-wiejskie: <i>Urban-rural gminas:</i>							
Kobylin	115,9	18,5	1431	746	370,0	45,4	95
w tym miasto	21,9	16,6	638	699	97,2	29,7	90
of which city							
Koźmin Wielkopolski	185,2	28,7	2596	722	540,8	40,1	226
w tym miasto	23,1	28,7	1207	722	217,8	32,6	226
of which city							
Krotoszyn	310,9	93,6	6682	3090	1361,6	33,5	1324
w tym miasto	91,7	60,0	4250	2457	846,2	29,0	1248
of which city							
Zduny	74,3	8,5	1318	642	331,6	44,4	150
w tym miasto	15,0	8,5	756	642	143,9	31,4	150
of which city							
Gmina wiejska: <i>Rural gmina:</i>							
Rozdrażew	118,7	37,2	1164	753	334,0	64,5	83
POWIAT OSTROWSKI.....	1331,8	546,9	29428	14133	5921,2	36,7	3613
Gmina miejska: <i>Urban gmina:</i>							
Ostrów Wielkopolski	262,3	229,5	9803	7321	2758,3	38,0	2636
Gminy miejsko-wiejskie: <i>Urban-rural gminas:</i>							
Nowe Skalmierzyce	169,1	55,4	2775	1099	526,2	34,5	435
w tym miasto	14,7	23,3	502	551	162,7	33,5	236
of which city							
Odolanów	155,9	43,8	3250	1500	512,8	35,5	108
w tym miasto	28,2	31,6	1092	1203	129,2	25,2	94
of which city							
Raszków	138,7	45,2	2311	809	426,0	36,0	138
w tym miasto	17,8	9,7	442	336	64,4	30,6	65
of which city							
Gminy wiejskie: <i>Rural gminas:</i>							
Ostrów Wielkopolski	236,1	103,3	39577	1711	541,5	28,6	69
Przygodzice	130,4	28,1	3343	972	586,1	48,9	111
Sieroszewice	137,1	36,6	2600	571	371,6	38,6	91
Sośnie	102,2	5,0	1389	150	198,7	30,2	25
POWIAT OSTRZESZOWSKI	985,5	253,2	12896	4281	2234,2	40,3	1553
Gminy miejsko-wiejskie: <i>Urban-rural gminas:</i>							
Grabów nad Prosną	149,5	29,5	2045	454	477,4	61,1	149
w tym miasto	12,7	6,8	528	173	116,4	59,5	124
of which city							

^a Łącznie z kolektorami.

^a Including collectors.

TABL. 1 (37). WODOCIĄGI I KANALIZACJA W 2015 R. (cd.)
 WATER SUPPLY AND SEWAGE SYSTEMS IN 2015 (cont.)

WYSZCZEGÓLNIENIE SPECIFICATION	Sieć rozdzielcza w km Distribution network in km		Przyłącza prowadzące do budynków mieszkalnych w szt. Connections leading to residential buildings in pcs		Zużycie wody z wodociągów w gospodarstwach domowych Consumption of water from water supply systems in households		Ścieki odprowa- dzone siecią kanalizacyjną w dam ³ Wastewater discharged by sewage system in dam ³
	wodociągowa water supply	kanalizacyjna ^a sewage ^a	wodociągowe water supply system	kanalizacyjne sewage system	w dam ³ in dam ³	na 1 miesz- kańca w m ³ per capita in m ³	
	stan w dniu 31 XII		as of 31 XII				
PODREGION (SUBREGION)							
KALISKI (dok., cont.)							
POWIAT OSTRZESZOWSKI (dok., cont.)							
Gminy miejsko-wiejskie (dok.): Urban-rural gminas (cont.):							
Mikstat.....	135,1	54,5	1468	907	238,0	39,0	374
w tym miasto	12,4	9,3	467	422	86,0	45,7	347
of which city							
Ostrzeszów	254,7	88,7	4740	1314	829,0	34,7	777
w tym miasto	76,7	64,5	2419	962	522,0	36,1	735
of which city							
Gminy wiejskie: Rural gminas:							
Czajków	74,6	–	695	–	94,1	37,7	–
Doruchów	112,2	18,6	1145	372	210,7	39,6	60
Kobyla Góra	156,0	53,0	1626	898	207,0	33,6	139
Kraszewice	103,4	8,9	1177	336	178,0	49,2	54
POWIAT PLESZEWSKI	763,4	196,5	11855	5687	2293,1	36,3	1099
Gminy miejsko-wiejskie: Urban-rural gminas:							
Chocz	37,5	6,5	1248	102	151,0	31,9	16
w tym miasto	8,6	6,5	522	102	51,5	28,5	16
of which city							
Dobrzyca	131,8	20,8	1466	811	374,0	45,2	77
w tym miasto	37,9	17,7	803	801	150,9	47,7	77
of which city							
Pleszew	233,1	94,9	4986	3213	966,2	32,0	735
w tym miasto	35,1	46,3	2413	2144	582,5	33,0	604
of which city							
Gminy wiejskie: Rural gminas:							
Czermin	78,5	3,7	1124	111	221,7	45,2	13
Gizalki	139,4	30,5	1034	400	153,9	33,0	78
Goluchów	143,1	40,1	1997	1050	426,3	40,8	180
MIASTO NA PRAWACH POWIATU KALISZ	248,6	229,8	8717	6555	3290,7	31,9	4395
CITY WITH POWIAT STATUS							
PODREGION (SUBREGION)							
KONIŃSKI	8643,0	2238,1	121224	52871	23199,2	35,2	16425
POWIAT GNIEŹNIENSKI	1487,6	643,0	19870	12130	5045,9	34,8	4016
Gmina miejska: Urban gmina:							
Gnieszno	291,5	165,0	6667	4068	2070,4	29,8	2626
Gminy miejsko-wiejskie: Urban-rural gminas:							
Czemiejewo	153,8	37,9	1245	955	237,7	32,5	157
w tym miasto	16,8	16,2	397	460	89,2	34,0	85
of which city							
Klecko	31,8	49,4	1181	874	435,5	57,3	190
w tym miasto	6,4	13,4	429	402	226,5	84,8	117
of which city							

^a Łącznie z kolektorami.

^a Including collectors.

TABL. 1 (37). WODOCIĄGI I KANALIZACJA W 2015 R. (cd.)
WATER SUPPLY AND SEWAGE SYSTEMS IN 2015 (cont.)

WYSZCZEGÓLNIENIE SPECIFICATION	Sieć rozdzielcza w km <i>Distribution network in km</i>		Przyłącza prowadzące do budynków mieszkalnych w szt. <i>Connections leading to residential buildings in pcs</i>		Zużycie wody z wodociągów w gospodarstwach domowych <i>Consumption of water from water supply systems in households</i>		Ścieki odprowa- dzone siecią kanalizacyjną w dam ³ <i>Wastewater discharged by sewage system in dam³</i>
	wodociągowa <i>water supply</i>	kanalizacyjna ^a <i>sewage^a</i>	wodociągowe <i>water supply system</i>	kanalizacyjne <i>sewage system</i>	w dam ³ <i>in dam³</i>	na 1 miesz- kańca w m ³ <i>per capita in m³</i>	
	stan w dniu 31 XII		as of 31 XII				
PODREGION (SUBREGION) KONIŃSKI (cd., cont.)							
POWIAT GNIEŹNIEŃSKI (dok., cont.)							
Gminy miejsko-wiejskie (dok.): <i>Urban-rural gminas (cont.):</i>							
Trzemeszno	197,9	57,4	2211	1439	446,3	31,1	279
w tym miasto	30,4	26,6	960	950	333,3	42,7	224
<i>of which city</i>							
Witkowo	166,5	101,7	2102	1588	475,9	34,7	345
w tym miasto	18,2	37,8	948	997	261,7	32,9	250
<i>of which city</i>							
Gminy wiejskie: <i>Rural gminas:</i>							
Gniezno.....	188,2	18,3	2261	454	426,3	39,0	57
Kiszkowo.....	111,0	30,7	964	401	170,6	31,4	100
Łubowo	135,6	128,6	1411	1326	302,0	47,6	148
Mieleszyn.....	103,6	27,8	760	436	196,0	48,4	47
Niechanowo	107,7	26,2	1068	589	285,2	49,7	67
POWIAT KOLSKI.....	1551,9	242,3	17497	5946	3330,7	37,6	2364
Gmina miejska: <i>Urban gmina:</i>							
Kolo.....	61,3	42,1	2312	1580	914,7	40,3	1798
Gminy miejsko-wiejskie: <i>Urban-rural gminas:</i>							
Dąbie.....	216,0	14,8	1782	446	228,2	35,3	35
w tym miasto	19,9	14,8	559	446	61,6	30,1	35
<i>of which city</i>							
Kłodawa	236,6	29,0	2122	511	438,0	33,4	213
w tym miasto	20,9	24,5	663	467	305,9	46,3	205
<i>of which city</i>							
Przedecz.....	93,1	15,0	853	430	149,4	35,0	39
w tym miasto	10,0	14,4	246	415	52,2	29,8	39
<i>of which city</i>							
Gminy wiejskie: <i>Rural gminas:</i>							
Babiał.....	213,1	31,2	1997	864	316,0	39,2	73
Chodów.....	93,9	11,8	649	52	115,0	35,6	25
Grzegorzew.....	106,2	13,2	1427	498	182,3	31,9	48
Koło.....	160,7	20,2	2109	358	353,8	46,3	37
Kościelec.....	106,9	12,1	1603	329	272,9	40,7	29
Olszówka	144,2	25,7	1175	255	146,4	31,6	11
Osiek Mały	119,9	27,2	1468	623	214,0	35,6	56
POWIAT KONIŃSKI.....	2379,6	503,7	31969	11135	4341,5	33,6	1593
Gminy miejsko-wiejskie: <i>Urban-rural gminas:</i>							
Golina.....	168,2	21,3	2928	1141	379,3	32,0	119
w tym miasto	27,9	21,3	1151	1141	121,6	27,1	119
<i>of which city</i>							

^a Łącznie z kolektorami.

^a Including collectors.

TABL. 1 (37). WODOCIĄGI I KANALIZACJA W 2015 R. (cd.)
 WATER SUPPLY AND SEWAGE SYSTEMS IN 2015 (cont.)

WYSZCZEGÓLNIENIE SPECIFICATION	Sieć rozdzielcza w km <i>Distribution network in km</i>		Przyłącza prowadzące do budynków mieszkalnych w szt. <i>Connections leading to residential buildings in pcs</i>		Zużycie wody z wodociągów w gospodarstwach domowych <i>Consumption of water from water supply systems in households</i>		Ścieki odprowa- dzone siecią kanalizacyjną w dam ³ <i>Wastewater discharged by sewage system in dam³</i>
	wodociągowa <i>water supply</i>	kanalizacyjna ^a <i>sewage^a</i>	wodociągowe <i>water supply system</i>	kanalizacyjne <i>sewage system</i>	w dam ³ <i>in dam³</i>	na 1 miesz- kańca w m ³ <i>per capita in m³</i>	
	stan w dniu 31 XII		as of 31 XII				
PODREGION (SUBREGION) KONIŃSKI (cd., cont.)							
POWIAT KONIŃSKI (dok., cont.)							
Gminy miejsko-wiejskie (dok.): <i>Urban-rural gminas (cont.):</i>							
Kleczew.....	188,2	40,3	2112	1228	254,5	25,4	231
w tym miasto	15,4	19,5	755	755	74,0	17,5	178
<i>of which city</i>							
Rychwał	178,9	18,7	2050	525	273,0	32,4	35
w tym miasto	20,2	18,7	531	525	85,6	35,8	35
<i>of which city</i>							
Sompolno	235,4	34,5	2477	797	346,0	33,1	157
w tym miasto	17,9	15,7	719	560	142,0	39,1	142
<i>of which city</i>							
Ślesin	198,6	106,2	3497	2037	497,7	35,4	318
w tym miasto	9,9	38,0	698	634	97,1	30,9	113
<i>of which city</i>							
Gminy wiejskie: <i>Rural gminas:</i>							
Grodzic.....	127,0	4,2	1239	1	198,0	37,7	-
Kazimierz Biskupi.....	200,6	98,7	2921	2020	404,2	35,6	286
Kramsk.....	180,5	15,9	2960	340	450,0	41,0	39
Krzyków	134,1	33,5	1945	384	259,8	33,3	59
Rzów	126,1	22,0	1681	550	243,7	34,1	64
Skulsk	123,1	16,8	1340	250	184,0	29,7	54
Stare Miasto	167,2	50,5	3087	873	422,0	35,8	129
Wierzbin	224,1	2,9	1921	52	224,0	29,8	3
Wilczyn.....	127,6	38,2	1811	937	205,3	32,8	99
POWIAT SŁUPECKI.....	922,8	241,4	12670	6296	2259,1	37,9	1097
Gmina miejska: <i>Urban gmina:</i>							
Słupca.....	36,2	36,2	1722	1440	389,5	27,9	458
Gmina miejsko-wiejska: <i>Urban-rural gmina:</i>							
Zagórów	140,1	21,1	1922	589	295,3	32,5	97
w tym miasto	17,5	15,5	571	511	116,5	38,0	88
<i>of which city</i>							
Gminy wiejskie: <i>Rural gminas:</i>							
Lądek	69,9	20,8	1440	532	218,6	37,9	51
Orchowo.....	96,6	10,6	760	246	215,7	55,0	40
Ostrowite.....	163,0	27,0	1392	574	243,0	46,9	51
Powidz	72,2	49,1	798	793	109,9	48,0	52
Słupca.....	198,8	45,7	2725	1025	419,0	46,1	49
Strzałkowo	146,0	30,9	1911	1097	368,1	35,6	299
POWIAT TURECKI.....	1310,7	210,9	18963	6917	3013,6	35,7	2696
Gmina miejska: <i>Urban gmina:</i>							
Turek.....	89,4	61,4	3393	3044	950,0	34,2	2171

^a Łącznie z kolektorami.
^a Including collectors.

TABL. 1 (37). WODOCIĄGI I KANALIZACJA W 2015 R. (cd.)
 WATER SUPPLY AND SEWAGE SYSTEMS IN 2015 (cont.)

WYSZCZEGÓLNIENIE SPECIFICATION	Sieć rozdzielcza w km Distribution network in km		Przyłącza prowadzące do budynków mieszkalnych w szt. Connections leading to residential buildings in pcs		Zużycie wody z wodociągów w gospodarstwach domowych Consumption of water from water supply systems in households		Ścieki odprowa- dzone siecią kanalizacyjną w dam ³ Wastewater discharged by sewage system in dam ³
	wodociągowa water supply	kanalizacyjna ^a sewage ^a	wodociągowe water supply system	kanalizacyjne sewage system	w dam ³ in dam ³	na 1 miesz- kańca w m ³ per capita in m ³	
	stan w dniu 31 XII		as of 31 XII				
PODREGION (SUBREGION) KONIŃSKI (dok., cont.)							
POWIAT TURECKI (dok., cont.)							
Gminy miejsko-wiejskie: Urban-rural gminas:							
Dobra	139,0	8,2	1927	343	203,8	32,5	54
w tym miasto	15,4	8,2	512	343	41,7	29,4	54
of which city							
Tuliszków	149,6	21,2	2272	981	304,0	28,5	132
w tym miasto	19,4	19,9	824	898	162,0	48,1	125
of which city							
Gminy wiejskie: Rural gminas:							
Brudzew	148,9	5,0	1704	352	217,0	36,4	39
Kawęczyn.....	148,1	17,8	1337	313	239,2	45,7	31
Malanów.....	176,7	9,8	1825	342	246,0	37,7	58
Przykona.....	127,4	65,8	1297	937	174,4	39,3	135
Turek.....	171,8	9,6	2903	64	369,7	39,7	5
Władysławów	159,8	12,1	2305	541	309,5	38,0	71
POWIAT WRZESIŃSKI	801,1	214,8	14753	6485	2847,0	37,0	1660
Gminy miejsko-wiejskie: Urban-rural gminas:							
Miłosław	109,9	29,1	2057	1251	329,2	31,8	231
w tym miasto	13,9	15,7	730	693	112,1	31,2	138
of which city							
Nekla	88,2	16,3	2009	705	322,4	43,9	101
w tym miasto	11,3	16,3	951	705	128,4	35,0	101
of which city							
Pyzdny	112,2	19,3	1992	901	246,0	34,2	108
w tym miasto	18,5	15,7	1029	796	86,0	26,7	96
of which city							
Września	360,0	123,4	7539	3431	1586,7	34,6	1163
w tym miasto	80,2	78,0	3854	3030	1009,1	33,8	1067
of which city							
Gmina wiejska: Rural gmina:							
Kołaczkowo.....	130,8	26,7	1156	197	362,7	59,6	57
MIASTO NA PRAWACH POWIATU KONIN	189,3	182,0	5502	3962	2361,4	31,0	2999
CITY WITH POWIAT STATUS							
PODREGION (SUBREGION) LESZCZYŃSKI	4899,2	2398,2	97606	62965	21306,9	38,4	15581
POWIAT GOSTYŃSKI.....	755,9	301,7	11294	7054	3475,3	45,6	2160
Gminy miejsko-wiejskie: Urban-rural gminas:							
Borek Wielkopolski.....	141,6	32,2	1400	771	519,0	68,4	177
w tym miasto	26,0	11,3	610	496	142,0	56,1	150
of which city							
Gostyń.....	154,8	120,6	2342	2071	943,1	33,7	1269
w tym miasto	66,5	58,7	1357	1243	662,4	32,8	1104
of which city							

^a Łącznie z kolektorami.
^a Including collectors.

TABL. 1 (37). WODOCIĄGI I KANALIZACJA W 2015 R. (cd.)
 WATER SUPPLY AND SEWAGE SYSTEMS IN 2015 (cont.)

WYSZCZEGÓLNIENIE SPECIFICATION	Sieć rozdzielcza w km <i>Distribution network in km</i>		Przyłącza prowadzące do budynków mieszkalnych w szt. <i>Connections leading to residential buildings in pcs</i>		Zużycie wody z wodociągów w gospodarstwach domowych <i>Consumption of water from water supply systems in households</i>		Ścieki odprowa- dzone siecią kanalizacyjną w dam ³ <i>Wastewater discharged by sewage system in dam³</i>
	wodociągowa <i>water supply</i>	kanalizacyjna ^a <i>sewage^a</i>	wodociągowe <i>water supply system</i>	kanalizacyjne <i>sewage system</i>	w dam ³ <i>in dam³</i>	na 1 miesz- kańca w m ³ <i>per capita in m³</i>	
	stan w dniu 31 XII		as of 31 XII				
PODREGION (SUBREGION) LESZCZYŃSKI (cd., cont.)							
POWIAT GOSTYŃSKI (dok., cont.)							
Gminy miejsko-wiejskie (dok.): <i>Urban-rural gminas (cont.):</i>							
Krobia.....	116,1	41,4	2177	1388	591,0	45,3	194
w tym miasto	16,7	23,2	967	953	135,4	31,9	96
<i>of which city</i>							
Pogorzela.....	85,5	16,5	1012	502	289,9	56,7	61
w tym miasto	16,1	12,9	471	468	57,7	27,8	58
<i>of which city</i>							
Poniec.....	77,5	30,0	1550	825	394,7	50,2	153
w tym miasto	22,2	16,4	714	710	212,0	73,7	113
<i>of which city</i>							
Gminy wiejskie: <i>Rural gminas:</i>							
Pępowo.....	95,8	30,2	1045	542	311,8	52,1	177
Piaski.....	84,6	30,8	1768	955	425,8	49,4	129
POWIAT GRODZISKI.....	527,4	193,9	8974	5379	1953,5	38,1	1392
Gminy miejsko-wiejskie: <i>Urban-rural gminas:</i>							
Grodzisk Wielkopolski.....	183,9	104,7	3182	2525	601,8	30,7	947
w tym miasto	59,9	84,3	2190	2230	355,3	24,7	901
<i>of which city</i>							
Rakoniewice.....	145,9	35,3	2682	1151	636,6	48,5	181
w tym miasto	27,3	14,2	708	700	250,1	70,4	123
<i>of which city</i>							
Wielichowo.....	63,3	10,0	1017	468	235,2	34,2	80
w tym miasto	3,3	9,1	95	456	40,0	22,7	72
<i>of which city</i>							
Gminy wiejskie: <i>Rural gminas:</i>							
Granowo.....	40,9	25,4	970	815	195,2	38,7	107
Kamieniec.....	93,4	18,5	1123	420	284,7	42,8	77
POWIAT KOŚCIAŃSKI.....	681,8	341,1	14954	9946	3097,1	39,2	2181
Gmina miejska: <i>Urban gmina:</i>							
Kościan.....	61,0	55,1	3066	2811	766,9	32,0	1041
Gminy miejsko-wiejskie: <i>Urban-rural gminas:</i>							
Czempiń.....	137,4	58,4	2347	1297	463,3	40,4	274
w tym miasto	43,9	24,5	1383	1007	196,9	37,3	165
<i>of which city</i>							
Krzywiń.....	130,0	23,8	2347	468	460,1	45,8	104
w tym miasto	25,2	–	463	–	72,9	44,9	–
<i>of which city</i>							
Śmigiel.....	189,2	89,6	3335	2488	727,6	41,0	359
w tym miasto	52,9	31,7	1257	1198	178,5	31,6	145
<i>of which city</i>							
Gmina wiejska: <i>Rural gmina:</i>							
Kościan.....	164,2	114,2	3859	2882	679,2	42,9	403

^a Łącznie z kolektorami.

^a Including collectors.

TABL. 1 (37). WODOCIĄGI I KANALIZACJA W 2015 R. (cd.)
WATER SUPPLY AND SEWAGE SYSTEMS IN 2015 (cont.)

WYSZCZEGÓLNIENIE SPECIFICATION	Sieć rozdzielcza w km <i>Distribution network in km</i>		Przyłącza prowadzące do budynków mieszkalnych w szt. <i>Connections leading to residential buildings in pcs</i>		Zużycie wody z wodociągów w gospodarstwach domowych <i>Consumption of water from water supply systems in households</i>		Ścieki odprowa- dzone siecią kanalizacyjną w dam ³ <i>Wastewater discharged by sewage system in dam³</i>
	wodociągowa <i>water supply</i>	kanalizacyjna ^a <i>sewage^a</i>	wodociągowe <i>water supply system</i>	kanalizacyjne <i>sewage system</i>	w dam ³ <i>in dam³</i>	na 1 miesz- kańca w m ³ <i>per capita in m³</i>	
	stan w dniu 31 XII		<i>as of 31 XII</i>				
PODREGION (SUBREGION) LESZCZYŃSKI (cd., cont.)							
POWIAT LESZCZYŃSKI	588,1	283,8	12429	6363	2584,4	47,4	963
Gminy miejsko-wiejskie: <i>Urban-rural gminas:</i>							
Osieczna	79,4	37,0	1796	886	426,0	47,3	134
w tym miasto	13,3	15,7	514	507	82,1	36,1	82
<i>of which city</i>							
Rydzyzna	106,8	33,4	1795	1024	542,9	61,0	211
w tym miasto	13,7	14,0	498	449	137,8	49,4	165
<i>of which city</i>							
Gminy wiejskie: <i>Rural gminas:</i>							
Krzemieniewo	83,3	10,1	1439	276	374,2	44,4	43
Lipno	102,7	54,1	2209	1246	294,0	39,6	125
Święciechowa	93,5	78,9	1814	1378	384,4	49,6	194
Wijewo	38,9	13,3	729	238	174,6	45,7	31
Włoszakowice	83,5	57,0	2647	1315	388,3	41,9	225
POWIAT MIĘDZYCHODZKI..	413,8	168,8	6884	4077	1281,8	34,6	1078
Gminy miejsko-wiejskie: <i>Urban-rural gminas:</i>							
Międzychód.....	139,9	95,2	2635	1786	607,5	32,7	571
w tym miasto	20,6	31,3	858	963	351,1	32,9	400
<i>of which city</i>							
Sieraków	129,8	37,1	2749	1564	309,9	35,2	311
w tym miasto	29,4	26,9	1464	1449	191,9	31,4	271
<i>of which city</i>							
Gminy wiejskie: <i>Rural gminas:</i>							
Chrzypsko Wielkie	79,7	9,4	718	150	122,7	36,1	28
Kwilcz.....	64,4	27,1	782	577	241,7	38,3	168
POWIAT NOWOTOMYSKI....	866,4	276,0	13579	7394	2412,4	32,3	1834
Gminy miejsko-wiejskie: <i>Urban-rural gminas:</i>							
Lwówek	135,4	53,9	1814	1020	238,7	25,6	132
w tym miasto	13,6	16,1	638	635	94,0	31,0	92
<i>of which city</i>							
Nowy Tomyśl.....	340,5	83,4	4634	2727	879,6	33,6	896
w tym miasto	44,5	39,5	1960	1959	490,3	32,8	864
<i>of which city</i>							
Opalenica.....	172,1	49,4	2933	1869	711,8	43,7	469
w tym miasto	51,5	36,1	1746	1456	474,7	49,4	424
<i>of which city</i>							
Zbąszyń	73,0	55,9	2006	1053	333,4	24,4	231
w tym miasto	24,8	25,8	883	805	173,8	24,0	207
<i>of which city</i>							
Gminy wiejskie: <i>Rural gminas:</i>							
Kuślin	113,4	13,4	1344	222	170,5	30,6	59
Miedzichowo	32,0	20,0	848	503	78,4	21,6	47

^a Łącznie z kolektorami.

^a Including collectors.

TABL. 1 (37). WODOCIĄGI I KANALIZACJA W 2015 R. (cd.)
WATER SUPPLY AND SEWAGE SYSTEMS IN 2015 (cont.)

WYSZCZEGÓLNIENIE SPECIFICATION	Sieć rozdzielcza w km <i>Distribution network in km</i>		Przyłącza prowadzące do budynków mieszkalnych w szt. <i>Connections leading to residential buildings in pcs</i>		Zużycie wody z wodociągów w gospodarstwach domowych <i>Consumption of water from water supply systems in households</i>		Ścieki odprowa- dzone siecią kanalizacyjną w dam ³ <i>Wastewater discharged by sewage system in dam³</i>
	wodociągowa <i>water supply</i>	kanalizacyjna ^a <i>sewage^a</i>	wodociągowe <i>water supply system</i>	kanalizacyjne <i>sewage system</i>	w dam ³ <i>in dam³</i>	na 1 miesz- kańca w m ³ <i>per capita in m³</i>	
	stan w dniu 31 XII		<i>as of 31 XII</i>				
PODREGION (SUBREGION) LESZCZYŃSKI (dok., cont.)							
POWIAT RAWICKI	437,9	294,2	10415	7301	2341,3	38,8	1542
Gminy miejsko-wiejskie: <i>Urban-rural gminas:</i>							
Bojanowo	47,8	73,5	1614	1533	257,4	28,9	217
w tym miasto	10,2	12,2	686	568	96,0	32,4	102
<i>of which city</i>							
Jutrosin	87,7	21,0	1499	662	315,3	44,1	68
w tym miasto	10,0	12,1	481	492	54,3	28,0	52
<i>of which city</i>							
Miejska Górka	88,4	45,7	2107	1411	483,4	51,5	114
w tym miasto	15,3	15,4	769	795	126,6	38,8	65
<i>of which city</i>							
Rawicz	140,8	110,6	4086	3112	1036,8	34,4	1034
w tym miasto	83,9	93,0	2399	2330	714,3	34,5	941
<i>of which city</i>							
Gmina wiejska: <i>Rural gmina:</i>							
Pakosław	73,2	43,4	1109	583	248,4	51,8	109
POWIAT WOLSZTYŃSKI.....	476,6	338,6	11157	8624	1944,0	34,1	1772
Gmina miejsko-wiejska: <i>Urban-rural gmina:</i>							
Wolsztyn	184,4	138,9	4875	4799	981,1	32,2	1338
w tym miasto	40,0	37,6	2045	2045	505,1	37,5	890
<i>of which city</i>							
Gminy wiejskie: <i>Rural gminas:</i>							
Przemęt	142,2	110,8	2664	2270	452,5	32,4	215
Siedlec	150,0	88,9	3618	1555	510,4	40,7	219
MIASTO NA PRAWACH POWIATU LESZNO	151,3	200,1	7920	6827	2217,1	34,3	2659
<i>CITY WITH POWIAT STATUS</i>							
PODREGION (SUBREGION) PILSKI	4461,8	1837,4	60202	38680	14138,1	34,2	11836
POWIAT CHODZIESKI.....	634,8	352,0	8607	6656	1846,6	38,9	1650
Gmina miejska: <i>Urban gmina:</i>							
Chodzież	81,6	73,7	2844	2915	640,4	33,2	755
Gminy miejsko-wiejskie: <i>Urban-rural gminas:</i>							
Margonin	140,5	69,7	1295	1150	231,0	36,3	341
w tym miasto	33,5	22,0	709	709	124,0	41,0	242
<i>of which city</i>							
Szamocin	136,7	38,7	1691	1063	241,8	32,1	156
w tym miasto	31,9	26,6	832	756	123,7	28,6	143
<i>of which city</i>							
Gminy wiejskie: <i>Rural gminas:</i>							
Budzyń	178,5	99,0	1638	849	540,6	64,2	227
Chodzież	97,5	70,9	1139	679	192,8	32,5	171

^a Łącznie z kolektorami.
^a Including collectors.

TABL. 1 (37). WODOCIĄGI I KANALIZACJA W 2015 R. (cd.)
 WATER SUPPLY AND SEWAGE SYSTEMS IN 2015 (cont.)

WYSZCZEGÓLNIENIE SPECIFICATION	Sieć rozdzielcza w km Distribution network in km		Przyłącza prowadzące do budynków mieszkalnych w szt. Connections leading to residential buildings in pcs		Zużycie wody z wodociągów w gospodarstwach domowych Consumption of water from water supply systems in households		Ścieki odprowa- dzone siecią kanalizacyjną w dam ³ Wastewater discharged by sewage system in dam ³
	wodociągowa water supply	kanalizacyjna ^a sewage ^a	wodociągowe water supply system	kanalizacyjne sewage system	w dam ³ in dam ³	na 1 miesz- kańca w m ³ per capita in m ³	
	stan w dniu 31 XII		as of 31 XII				
PODREGION (SUBREGION) PILSKI (cd., cont.)							
POWIAT CZARNKOWSKO- -TRZCIANECKI.....	1072,5	320,4	15198	8591	2648,4	30,1	1977
Gmina miejska: <i>Urban gmina:</i>							
Czarnków	32,0	30,9	1261	769	370,6	33,3	596
Gminy miejsko-wiejskie: <i>Urban-rural gminas:</i>							
Krzyż Wielkopolski	113,3	29,7	1575	886	246,0	28,1	185
w tym miasto	48,9	28,3	890	794	176,7	28,7	175
<i>of which city</i>							
Trzcianka.....	191,8	80,1	3133	1935	704,4	28,8	587
w tym miasto	68,1	42,3	1894	1388	542,7	31,3	535
<i>of which city</i>							
Wieleń.....	138,6	29,1	1986	1566	311,6	24,7	186
w tym miasto	59,8	28,6	860	1556	165,6	27,6	181
<i>of which city</i>							
Gminy wiejskie: <i>Rural gminas:</i>							
Czarnków	224,8	51,1	2360	976	393,8	34,8	142
Drawsko	155,6	32,5	1460	868	124,0	20,8	69
Lubasz	106,4	44,7	1898	963	217,5	28,8	138
Połajewo	110,0	22,3	1525	628	280,5	45,3	74
POWIAT PILSKI.....	1026,4	577,5	15440	11228	4864,6	35,3	5189
Gmina miejska: <i>Urban gmina:</i>							
Piła	209,1	167,4	5253	4389	2592,2	34,9	3591
Gminy miejsko-wiejskie: <i>Urban-rural gminas:</i>							
Łobżenica.....	182,2	51,0	1523	746	420,6	43,3	179
w tym miasto	15,7	20,5	586	511	230,4	77,1	105
<i>of which city</i>							
Ujście	100,2	65,7	1194	965	236,4	29,4	461
w tym miasto	15,3	11,9	461	446	138,3	36,6	372
<i>of which city</i>							
Wyrzysk	119,6	57,2	1836	1440	454,6	32,2	324
w tym miasto	21,3	11,5	521	499	188,3	36,4	169
<i>of which city</i>							
Wysoka	94,0	33,8	854	567	242,6	35,8	118
w tym miasto	14,5	11,0	414	385	96,8	35,7	78
<i>of which city</i>							
Gminy wiejskie: <i>Rural gminas:</i>							
Białośliwie	65,0	38,1	1002	654	186,2	37,6	100
Kaczory	84,9	77,5	1587	1425	288,1	36,6	220
Miasteczko Krajeńskie	51,4	34,6	620	330	178,9	55,1	51
Szydłowo.....	120,0	52,2	1571	712	265,0	30,5	145

^a Łącznie z kolektorami.

^a Including collectors.

TABL. 1 (37). WODOCIĄGI I KANALIZACJA W 2015 R. (cd.)
 WATER SUPPLY AND SEWAGE SYSTEMS IN 2015 (cont.)

WYSZCZEGÓLNIENIE SPECIFICATION	Sieć rozdzielcza w km <i>Distribution network in km</i>		Przyłącza prowadzące do budynków mieszkalnych w szt. <i>Connections leading to residential buildings in pcs</i>		Zużycie wody z wodociągów w gospodarstwach domowych <i>Consumption of water from water supply systems in households</i>		Ścieki odprowa- dzone siecią kanalizacyjną w dam ³ <i>Wastewater discharged by sewage system in dam³</i>
	wodociągowa <i>water supply</i>	kanalizacyjna ^a <i>sewage^a</i>	wodociągowe <i>water supply system</i>	kanalizacyjne <i>sewage system</i>	w dam ³ <i>in dam³</i>	na 1 miesz- kańca w m ³ <i>per capita in m³</i>	
	stan w dniu 31 XII		<i>as of 31 XII</i>				
PODREGION (SUBREGION)							
PILSKI (dok., cont.)							
POWIAT WĄGROWIECKI.....	1016,0	290,0	11392	5388	2618,0	37,5	1517
Gmina miejska:							
Urban gmina:							
Wągrowiec	76,9	71,9	2718	1880	817,0	32,4	865
Gminy miejsko-wiejskie:							
Urban-rural gminas:							
Golańcz	177,9	35,2	1195	518	361,7	42,6	128
w tym miasto	11,9	15,3	389	344	193,7	56,9	93
of which city							
Skoki	176,1	53,8	1654	884	338,6	36,2	138
w tym miasto	38,2	35,7	822	781	177,6	42,5	132
of which city							
Gminy wiejskie:							
Rural gminas:							
Damasławek	127,0	22,5	1092	655	287,2	51,5	133
Mieścisko	112,2	30,6	1561	590	191,6	31,4	107
Wapno	55,4	28,8	584	318	190,5	62,4	63
Wągrowiec	290,5	47,2	2588	543	431,4	35,7	83
POWIAT ŻŁOTOWSKI.....	712,1	297,5	9565	6817	2160,5	30,9	1503
Gmina miejska:							
Urban gmina:							
Żłotów	50,8	61,0	1936	1844	545,4	29,6	634
Gminy miejsko-wiejskie:							
Urban-rural gminas:							
Jastrowie	71,0	22,7	1302	597	336,5	28,8	262
w tym miasto	32,0	21,6	702	581	242,6	28,0	254
of which city							
Krajenka	62,2	55,8	1196	1196	198,4	26,1	149
w tym miasto	23,0	17,1	661	661	114,5	30,3	104
of which city							
Okonek.....	109,5	16,0	689	559	191,0	21,7	117
w tym miasto	5,6	8,7	148	270	86,0	21,5	93
of which city							
Gminy wiejskie:							
Rural gminas:							
Lipka	83,3	32,6	841	406	218,6	39,0	76
Tarnówka.....	56,1	15,1	748	472	65,9	21,2	68
Zakrzewo	117,0	32,3	1398	898	289,7	58,8	74
Żłotów	162,2	62,0	1455	845	315,0	32,6	123
PODREGION (SUBREGION)							
POZNAŃSKI.....	5733,8	3017,6	125072	74115	23143,3	36,7	18842
POWIAT OBORNICKI.....	643,3	270,5	10481	6656	1758,0	29,6	1763
Gminy miejsko-wiejskie:							
Urban-rural gminas:							
Oborniki.....	349,2	186,6	6523	4655	1012,5	30,1	1199
w tym miasto	210,3	66,1	2743	2562	379,9	20,7	640
of which city							
Rogoźno.....	195,4	65,1	2721	1429	517,6	28,4	430
w tym miasto	34,3	53,4	1354	1209	296,9	26,4	406
of which city							

^a Łącznie z kolektorami.

^a Including collectors.

TABL. 1 (37). WODOCIĄGI I KANALIZACJA W 2015 R. (cd.)
 WATER SUPPLY AND SEWAGE SYSTEMS IN 2015 (cont.)

WYSZCZEGÓLNIENIE SPECIFICATION	Sieć rozdzielcza w km <i>Distribution network in km</i>		Przyłącza prowadzące do budynków mieszkalnych w szt. <i>Connections leading to residential buildings in pcs</i>		Zużycie wody z wodociągów w gospodarstwach domowych <i>Consumption of water from water supply systems in households</i>		Ścieki odprowa- dzone siecią kanalizacyjną w dam ³ <i>Wastewater discharged by sewage system in dam³</i>
	wodociągowa <i>water supply</i>	kanalizacyjna ^a <i>sewage^a</i>	wodociągowe <i>water supply system</i>	kanalizacyjne <i>sewage system</i>	w dam ³ <i>in dam³</i>	na 1 miesz- kańca w m ³ <i>per capita in m³</i>	
	stan w dniu 31 XII		as of 31 XII				
PODREGION (SUBREGION) POZNAŃSKI (cd., cont.)							
POWIAT OBORNICKI (dok., cont.)							
Gmina wiejska: <i>Rural gmina:</i>							
Ryczywół.....	98,7	18,8	1237	572	227,9	30,7	134
POWIAT POZNAŃSKI.....	2820,4	1751,4	79347	48072	14152,7	39,0	11416
Gminy miejskie: <i>Urban gminas:</i>							
Luboń.....	96,9	66,2	4967	3423	1082,8	35,0	1253
Puszczykowo.....	69,2	81,3	2518	2168	367,0	37,5	332
Gminy miejsko-wiejskie: <i>Urban-rural gminas:</i>							
Buk.....	105,6	41,4	1939	1206	484,7	39,2	249
w tym miasto..... <i>of which city</i>	30,5	23,2	795	714	232,1	37,7	207
Kostrzyn.....	207,4	67,8	4269	1856	686,2	38,9	408
w tym miasto..... <i>of which city</i>	76,2	43,2	2860	1368	355,3	37,2	354
Kórnik.....	256,8	63,7	4548	1849	1059,3	43,8	455
w tym miasto..... <i>of which city</i>	39,3	38,4	1214	894	113,7	14,7	263
Mosina.....	221,5	166,4	5983	3216	857,0	27,9	599
w tym miasto..... <i>of which city</i>	96,8	74,7	2975	2056	428,8	32,3	421
Murowana Goślina.....	81,4	42,8	2511	1281	368,0	22,0	379
w tym miasto..... <i>of which city</i>	34,1	32,3	1176	858	179,6	17,1	378
Pobiedziska.....	248,2	43,2	3923	1309	775,6	40,7	247
w tym miasto..... <i>of which city</i>	34,2	27,5	1753	1073	369,8	40,5	240
Stęszew.....	141,4	91,9	3287	2757	531,3	35,6	431
w tym miasto..... <i>of which city</i>	10,8	28,4	1324	1314	200,0	33,7	223
Swarzędz.....	297,3	186,0	7226	4775	1924,6	40,5	1430
w tym miasto..... <i>of which city</i>	85,0	79,5	3730	3259	950,1	30,6	1131
Gminy wiejskie: <i>Rural gminas:</i>							
Czerwonak.....	130,4	117,8	3991	1951	1285,5	47,6	1474
Dopiewo.....	167,3	162,3	7201	5082	912,9	39,6	761
Kleszczewo.....	101,8	48,9	1953	903	316,4	42,9	185
Komorniki.....	152,5	135,2	5734	3606	1031,3	41,1	1140
Rokietnica.....	163,4	120,2	4570	2773	641,1	41,6	415
Suchy Las.....	136,2	83,7	3480	2982	741,5	45,4	609
Tarnowo Podgórne.....	243,1	232,6	11247	6935	1087,5	44,7	1049
POWIAT SZAMOTULSKI.....	1040,4	471,6	17048	9917	2971,2	33,0	2327
Gmina miejska: <i>Urban gmina:</i>							
Obrycko.....	17,3	27,2	765	747	162,0	67,7	54

^a Łącznie z kolektorami.
^a Including collectors.

TABL. 1 (37). WODOCIĄGI I KANALIZACJA W 2015 R. (dok.)
 WATER SUPPLY AND SEWAGE SYSTEMS IN 2015 (cont.)

WYSZCZEGÓLNIENIE SPECIFICATION	Sieć rozdzielcza w km Distribution network in km		Przyłącza prowadzące do budynków mieszkalnych w szt. Connections leading to residential buildings in pcs		Zużycie wody z wodociągów w gospodarstwach domowych Consumption of water from water supply systems in households		Ścieki odprowa- dzone siecią kanalizacyjną w dam ³ Wastewater discharged by sewage system in dam ³
	wodociągowa water supply	kanalizacyjna ^a sewage ^a	wodociągowe water supply system	kanalizacyjne sewage system	w dam ³ in dam ³	na 1 mieszk- kańca w m ³ per capita in m ³	
	stan w dniu 31 XII		as of 31 XII				
PODREGION (SUBREGION) POZNAŃSKI (dok., cont.)							
POWIAT SZAMOTULSKI (dok., cont.)							
Gminy miejsko-wiejskie: Urban-rural gminas:							
Ostroróg	65,5	5,2	897	324	154,6	30,7	49
w tym miasto	13,3	3,4	464	262	56,0	28,4	39
of which city							
Pniewy	181,8	72,5	2067	1468	359,1	28,6	326
w tym miasto	47,0	39,6	1312	1295	310,1	38,9	287
of which city							
Szamotuly	225,8	128,5	5480	2944	909,4	30,7	963
w tym miasto	63,2	58,1	3084	1218	615,7	32,7	781
of which city							
Wronki	152,7	51,7	3424	1740	522,9	27,4	545
w tym miasto	28,5	39,3	1755	1559	311,8	27,2	536
of which city							
Gminy wiejskie: Rural gminas:							
Duszniki	217,2	99,4	1729	1183	326,1	37,4	167
Kazmierz	98,4	39,8	1810	839	310,5	38,2	128
Obrzycko	81,7	47,3	876	672	226,6	50,4	95
POWIAT ŚREDZKI	684,1	236,9	9885	4711	2116,9	37,0	1651
Gmina miejsko-wiejska: Urban-rural gmina:							
Środa Wielkopolska	260,6	105,1	4486	1900	1121,1	35,6	1277
w tym miasto	88,2	40,0	2959	709	832,0	36,6	1096
of which city							
Gminy wiejskie: Rural gminas:							
Dominowo	79,4	9,0	703	485	119,9	40,0	17
Krzykosy	110,4	18,7	1440	244	206,9	30,1	34
Nowe Miasto nad Wartą	122,4	52,4	1690	972	327,8	36,0	195
Zaniemyśl	111,3	51,7	1566	1110	341,2	50,3	128
POWIAT ŚREMSKI	545,6	287,2	8311	4759	2144,5	35,2	1685
Gminy miejsko-wiejskie: Urban-rural gminas:							
Dolsk	105,6	23,9	1355	490	298,6	50,6	44
w tym miasto	17,2	8,9	459	270	117,2	74,5	31
of which city							
Książ Wielkopolski	135,7	17,7	1768	605	312,0	36,3	81
w tym miasto	36,0	16,4	587	575	97,2	35,2	78
of which city							
Śrem	256,6	213,9	4390	3240	1363,0	32,9	1467
w tym miasto	78,0	59,9	2133	1260	915,0	30,5	1159
of which city							
Gmina wiejska: Rural gmina:							
Brodnica	47,7	31,7	798	424	170,9	34,8	93
PODREGION (SUBREGION) M. POZNAŃ	1172,3	951,9	42502	36751	21275,8	39,1	29824
MIASTO NA PRAWACH POWIATU POZNAŃ	1172,3	951,9	42502	36751	21275,8	39,1	29824
CITY WITH POWIAT STATUS							

^a Łącznie z kolektorami.

^a Including collectors.

TABLE 2 (38). **SIEĆ GAZOWA ORAZ ODBIORCY I ZUŻYCIE GAZU Z SIECI W GOSPODARSTWACH DOMOWYCH W 2015 R.**
GAS SUPPLY SYSTEM AS WELL AS CONSUMERS AND CONSUMPTION OF GAS FROM GAS SUPPLY SYSTEM
IN HOUSEHOLDS IN 2015

WYSZCZEGÓLNIENIE SPECIFICATION	Sieć gazowa ^a w km Gas supply system ^a in km	Przylączy prowadzące do budynków ^{ab} w szt. Connections leading to buildings ^{ab} in pcs	Odbiorcy gazu z sieci ^{ac} Consumers of gas from gas supply system ^{ac}	Zużycie gazu z sieci ^d Consumption of gas from gas supply system ^d	
				w tys. m ³ in thous. m ³	na 1 mieszkańca w m ³ per capita in m ³
WOJEWÓDZTWO.....	14803,9	242797	570799	394609,8	113,6
VOIVODSHIP					
Podregion (Subregion)					
kaliski.....	2870,7	35800	87287	49009,2	73,0
Powiaty: Powiats:					
jarociński.....	416,1	4931	9581	8040,3	112,1
kaliski.....	381,6	1869	2072	2124,7	25,7
kepziński.....	144,7	1899	4665	2380,7	42,2
krotoszyński.....	355,0	6178	12095	5896,2	75,8
ostrowski.....	858,0	11252	24150	11812,3	73,2
ostrzeszowski.....	303,8	3112	5018	3154,9	56,9
pleszewski.....	175,0	1289	1633	4187,9	66,2
Miasto na prawach powiatu: City with powiat status:					
Kalisz.....	236,5	5270	28073	11412,2	110,7
Podregion (Subregion)					
koniński.....	1728,0	17767	44302	28523,1	43,2
Powiaty: Powiats:					
gnieźniński.....	777,7	8611	24878	15135,5	104,4
kolski.....	189,8	951	1028	1515,8	17,1
koniński.....	175,0	1109	1221	1836,1	14,2
slupecki.....	84,0	332	292	461,8	7,7
turecki.....	141,0	1056	1611	1488,1	17,6
wrzesiński.....	197,4	3300	5637	4861,5	63,2
Miasto na prawach powiatu: City with powiat status:					
Konin.....	163,2	2408	9635	3224,3	42,3
Podregion (Subregion)					
leszczyński.....	3547,2	50212	95947	76767,5	138,4
Powiaty: Powiats:					
gostyński.....	685,1	8445	13666	10527,4	138,2
grodziski.....	571,7	6659	8945	10175,5	198,4
kościński.....	448,9	9313	13189	11309,5	143,1

^a Stan w dniu 31 XII. ^b Łącznie z przyłączami prowadzącymi do budynków niemieszkalnych. ^c Łącznie z odbiorcami korzystającymi z gazomierza zbiorczego. ^d W jednostkach naturalnych, według których następuje rozliczenie z odbiorcami.

^a As of 31 XII. ^b Including with connections leading to non-residential buildings. ^c Including consumers using collective gas-meters. ^d Consumption of gas in natural units on the basis of which settlements with clients occur.

TABL. 2 (38). **SIEĆ GAZOWA ORAZ ODBIORCY I ZUŻYCIЕ GAZU Z SIECI W GOSPODARSTWACH DOMOWYCH W 2015 R. (dok.)**
GAS SUPPLY SYSTEM AS WELL AS CONSUMERS AND CONSUMPTION OF GAS FROM GAS SUPPLY SYSTEM
IN HOUSEHOLDS IN 2015 (cont.)

WYSZCZEGÓLNIENIE SPECIFICATION	Sieć gazowa ^a w km Gas supply system ^a in km	Przyłącza prowadzące do budynków ^{ab} w szt. Connections leading to buildings ^{ab} in pcs	Odbiorcy gazu z sieci ^{ac} Consumers of gas from gas supply system ^{ac}	Zużycie gazu z sieci ^d Consumption of gas from gas supply system ^d	
				w tys. m ³ in thous. m ³	na 1 mieszkańca w m ³ per capita in m ³
Podregion (Subregion)					
leszczyński (dok., cont.)					
Powiaty (dok.):					
<i>Powiats (cont.):</i>					
leszczyński	340,0	2527	3234	3498,2	64,1
międzychodzki	180,8	1473	3420	1955,6	52,7
nowotomyski	483,1	7050	12924	9838,1	131,8
rawicki	300,2	5243	9974	7085,1	117,3
wolsztyński	329,6	1898	9505	8062,2	141,5
Miasto na prawach powiatu:					
<i>City with powiat status:</i>					
Leszno	207,8	7604	21090	14315,9	221,5
Podregion (Subregion)					
pilski	1334,8	18941	50799	28360,1	68,7
Powiaty: <i>Powiats:</i>					
chodzieski	258,1	4022	8882	5898,8	124,1
czarnkowsko-trzcianecki	135,5	2035	4942	2980,0	33,9
pilski	558,3	7881	26869	13032,6	94,7
wągrowiecki	183,2	2711	7519	4146,9	59,3
złotowski	199,7	2292	2587	2301,8	33,0
Podregion (Subregion)					
poznański	4028,9	79079	121394	117734,8	186,9
Powiaty: <i>Powiats:</i>					
obornicki	270,9	3998	9200	5242,7	88,4
poznański	2712,1	61429	84299	91086,9	251,3
szamotulski	448,8	5293	6634	8638,9	95,9
średzki	304,0	4514	9418	7193,4	125,6
śremski	293,1	3845	11843	5572,9	91,6
Podregion (Subregion)					
m. Poznań	1294,2	40998	171070	94215,1	173,0
Miasto na prawach powiatu:					
<i>City with powiat status:</i>					
Poznań	1294,2	40998	171070	94215,1	173,0

^a Stan w dniu 31 XII. ^b Łącznie z przyłączami prowadzącymi do budynków niemieszkalnych. ^c Łącznie z odbiorcami korzystającymi z gazomierzy zbiorczych. ^d W jednostkach naturalnych, według których następuje rozliczenie z odbiorcami.

^a As of 31 XII. ^b Including with connections leading to non-residential buildings. ^c Including consumers using collective gas-meters. ^d Consumption of gas in natural units on the basis of which settlements with clients occur.

TABL. 3 (39). ODBIORCY ORAZ ZUŻYCIE ENERGII ELEKTRYCZNEJ W GOSPODARSTWACH DOMOWYCH^a W 2015 R.
CONSUMERS AND CONSUMPTION OF ELECTRICITY IN HOUSEHOLDS^a IN 2015

WYSZCZEGÓLNIENIE SPECIFICATION	Odbiorcy energii elektrycznej ^b Consumers of electricity ^b	Zużycie energii elektrycznej Consumption of electricity		
		w GWh in GWh	na 1 mieszkańca per capita	na 1 odbiorcę ^c per consumer ^c
			w kWh	in kWh
WOJEWÓDZTWO.....	1176937	2554,1	735,2	2170,1
VOIVODSHIP				
Podregion (Subregion)				
kaliski.....	209709	453,7	675,3	2163,4
Powiaty: Powiats:				
jarociński.....	21202	44,8	624,7	2113,0
kaliski.....	23154	63,9	772,4	2761,6
kepziński.....	17027	36,8	652,5	2162,6
krotoszyński.....	23226	53,1	682,7	2287,5
ostrowski.....	49012	106,2	658,5	2167,2
ostrzeszowski.....	16485	37,0	668,6	2247,2
pleszewski.....	18709	41,6	658,5	2225,8
Miasto na prawach powiatu:				
City with powiat status:				
Kalisz.....	40894	70,1	679,7	1713,6
Podregion (Subregion)				
koniński.....	208022	439,5	666,1	2112,6
Powiaty: Powiats:				
gnieźniński.....	46927	97,8	674,7	2084,7
kolski.....	28146	56,2	634,5	1995,9
koniński.....	35187	88,2	683,1	2506,3
ślupecki.....	18523	39,4	660,8	2128,1
turecki.....	26169	52,6	623,2	2008,3
wrzesiński.....	25086	59,7	776,0	2378,8
Miasto na prawach powiatu:				
City with powiat status:				
Konin.....	27984	45,6	598,9	1630,6
Podregion (Subregion)				
leszczyński.....	174633	417,6	752,6	2391,3
Powiaty: Powiats:				
gostyński.....	22118	57,8	758,3	2611,4
grodziski.....	14598	38,1	743,1	2611,2
kościański.....	24638	58,6	741,7	2379,6

^a Łącznie z gospodarstwami domowymi, których głównym źródłem utrzymania jest dochód z użytkowanego gospodarstwa indywidualnego w rolnictwie. ^b Stan w dniu 31 XII. ^c Do przeliczeń przyjęto liczbę odbiorców według stanu w dniu 31 XII.

^a Including households, in which the main source of maintenance is income from a private farm in agriculture. ^b As of 31 XII. ^c The number of consumers as of 31 XII was used in calculations.

TABL. 3 (39). ODBIORCY ORAZ ZUŻYCIĘ ENERGII ELEKTRYCZNEJ W GOSPODARSTWACH DOMOWYCH^a W 2015 R. (dok.)
CONSUMERS AND CONSUMPTION OF ELECTRICITY IN HOUSEHOLDS^a IN 2015 (cont.)

WYSZCZEGÓLNIENIE SPECIFICATION	Odbiorcy energii elektrycznej ^b Consumers of electricity ^b	Zużycie energii elektrycznej Consumption of electricity		
		w GWh in GWh	na 1 mieszkańca per capita	na 1 odbiorcę ^c per consumer ^c
			w kWh	in kWh
Podregion (Subregion)				
leszczyński (dok., cont.)				
Powiaty (dok.):				
<i>Powiats (cont.):</i>				
leszczyński.....	15922	44,5	816,3	2797,8
międzychodzki.....	12944	28,6	770,4	2206,7
nowotomyski.....	23909	57,1	765,2	2389,2
rawicki.....	18946	44,0	728,9	2324,2
wolsztyński.....	17943	46,7	819,8	2603,9
Miasto na prawach powiatu:				
<i>City with powiat status:</i>				
Leszno.....	23615	42,1	651,2	1782,5
Podregion (Subregion)				
piłski.....	132111	279,4	676,8	2115,0
Powiaty: <i>Powiats:</i>				
chodzieski.....	15821	32,6	685,8	2060,1
czarnkowsko-trzcianecki.....	27190	61,5	699,2	2262,3
piłski.....	44837	90,7	659,2	2023,5
wągrowiecki.....	21961	50,3	719,1	2288,7
złotowski.....	22302	44,3	634,5	1987,3
Podregion (Subregion)				
poznański.....	205521	525,4	833,8	2556,2
Powiaty: <i>Powiats:</i>				
obornicki.....	18852	42,1	709,0	2231,0
poznański.....	120920	325,4	897,5	2690,7
szamotulski.....	29435	71,0	788,3	2412,3
średzki.....	17608	44,3	774,4	2518,6
śremski.....	18706	42,6	699,4	2276,0
Podregion (Subregion)				
m. Poznań.....	246941	438,6	805,4	1776,2
Miasto na prawach powiatu:				
<i>City with powiat status:</i>				
Poznań.....	246941	438,6	805,4	1776,2

^a Łącznie z gospodarstwami domowymi, których głównym źródłem utrzymania jest dochód z użytkowanego gospodarstwa indywidualnego w rolnictwie. ^b Stan w dniu 31 XII. ^c Do przeliczeń przyjęto liczbę odbiorców według stanu w dniu 31 XII.

Źródło: dane Ministerstwa Energii.

^a Including households, in which the main source of maintenance is income from a private farm in agriculture. ^b As of 31 XII. ^c The number of consumers as of 31 XII was used in calculations.

Source: data of the Ministry of Energy.

TABL. 4 (40). ODPADY KOMUNALNE ZMIESZANE, NIECZYSTOŚCI CIEKŁE I SKŁADOWISKA W 2015 R.
MIXED MUNICIPAL WASTE, LIQUID WASTE AND LANDFILL SITES IN 2015

WYSZCZEGÓLNIENIE SPECIFICATION	Zebrane odpady komunalne zmieszane ^{ab} Mixed municipal waste collected ^{ab}			Nieczystości ciekłe wywiezione ^{ac} Liquid waste ^{ac} removed		Czynne składowiska kontrolo- wane (stan w dniu 31 XII) Controlled landfill sites in operation (as of 31 XII)	
	ogółem total	w tym z gospodarstw domowych of which from households	na 1 miesz- kańca w kg per capita in kg	ogółem total	w tym z gospodarstw domowych of which from households	liczba number	powierzchnia w ha area in ha
	w tys. t	in thous. t		w dm ³	in dm ³		
WOJEWÓDZTWO.....	873,1	685,4	197,3	3102,3	2196,7	36	207,3
VOIVODSHIP							
Podregion (Subregion)							
kaliski.....	154,8	121,3	180,5	309,1	161,6	7	53,1
Powiaty: Powiats:							
jarociński.....	17,9	13,8	192,6	22,4	9,4	2	13,3
kaliski.....	9,7	7,7	92,7	35,5	21,3	1	10,3
kępiński.....	9,9	8,1	142,6	34,8	16,4	1	1,9
krotoszyński.....	21,4	17,9	230,0	39,6	10,6	–	–
ostrowski.....	47,8	39,0	242,0	90,0	53,4	2	16,7
ostrzeszowski.....	10,0	7,0	126,4	28,5	10,4	1	10,9
pleszewski.....	13,3	10,6	168,1	37,1	26,1	–	–
Miasto na prawach powiatu: City with powiat status:							
Kalisz.....	24,7	17,2	166,4	21,3	13,9	–	–
Podregion (Subregion)							
koniński.....	155,5	124,5	188,8	580,4	442,9	7	47,0
Powiaty: Powiats:							
gnieźnieński.....	40,8	32,3	222,9	129,5	100,2	3	13,0
kolski.....	17,1	13,5	152,8	33,4	26,4	–	–
koniński.....	25,2	20,8	161,2	114,8	88,0	2	13,2
slupecki.....	11,6	9,6	160,5	84,1	68,6	–	–
turecki.....	17,9	15,6	185,5	61,8	40,5	–	–
wrzesiński.....	23,1	17,4	226,2	125,8	91,5	1	4,4
Miasto na prawach powiatu: City with powiat status:							
Konin.....	19,8	15,3	200,3	31,1	27,7	1	16,4
Podregion (Subregion)							
leszczyński.....	126,7	101,0	182,1	582,0	398,4	6	38,4
Powiaty: Powiats:							
gostyński.....	15,8	12,5	163,9	22,6	10,2	1	6,1
grodziski.....	10,8	8,5	166,2	94,2	55,4	1	4,6
kościński.....	16,8	12,6	159,0	75,3	48,6	–	–

a Dane szacunkowe. b Dane nie obejmują odpadów komunalnych zebranych selektywnie: ogółem – 197,3 tys. t, w tym z gospodarstw domowych – 169,7 tys. t. c Ścieki gromadzone przejściowo w zbiornikach bezodpływowych.

a Estimated data. b Data do not include municipal waste collected separately: total – 197,3 thous. t, of which from households – 169,7 thous. t.

c Sewage stored temporarily in septic tanks.

TABL. 4 (40). ODPADY KOMUNALNE ZMIESZANE, NIECZYSTOŚCI CIEKŁE I SKŁADOWISKA W 2015 R. (dok.)
 MIXED MUNICIPAL WASTE, LIQUID WASTE AND LANDFILL SITES IN 2015 (cont.)

WYSZCZEGÓLNIENIE SPECIFICATION	Zebrane odpady komunalne zmieszane ^{ab} Mixed municipal waste collected ^{ab}			Nieczystości ciekłe wywiezione ^{ac} Liquid waste ^{ac} removed		Czynne składowiska kontrolo- wane (stan w dniu 31 XII) Controlled landfill sites in operation (as of 31 XII)	
	ogółem total	w tym z gospodarstw domowych of which from households	na 1 miesz- kańca w kg per capita in kg	ogółem total	w tym z gospodarstw domowych of which from households	liczba number	powierzchnia w ha area in ha
	w tys. t	in thous. t		w dm ³	in dm ³		
Podregion (Subregion)							
leszczyński (dok., cont.)							
Powiaty (dok.):							
Powiaty (cont.):							
leszczyński	13,5	11,0	202,1	133,5	92,7	1	3,0
międzychodzki	7,5	5,7	154,7	109,3	91,2	1	21,7
nowotomyski	15,8	12,9	173,4	78,1	58,2	1	0,6
rawicki	14,4	12,6	208,5	18,9	10,8	–	–
wolsztyński	12,9	9,6	168,2	46,5	30,4	1	2,4
Miasto na prawach powiatu:							
City with powiat status:							
Leszno	19,2	15,6	240,9	3,7	0,9	–	–
Podregion (Subregion)							
pilski	95,2	79,5	192,5	302,2	233,0	6	29,4
Powiaty: Powiaty:							
chodzieski	11,7	8,9	187,5	10,6	6,4	–	–
czarnkowsko-trzcianecki	20,8	17,4	197,2	58,3	38,0	3	5,7
pilski	35,3	30,0	217,7	61,6	53,6	1	19,8
wągrowiecki	16,3	13,8	197,4	100,3	79,4	1	2,4
złotowski	11,1	9,5	135,5	71,5	55,7	1	1,5
Podregion (Subregion)							
poznański	170,9	129,8	206,1	1056,3	821,4	10	39,4
Powiaty: Powiaty:							
obornicki	13,2	11,6	196,0	56,8	41,6	1	2,0
poznański	107,7	79,6	219,5	683,6	536,2	7	24,1
szamotulski	20,8	15,3	169,7	188,4	148,9	1	6,5
średzki	13,7	10,5	183,3	100,3	76,6	–	–
śremski	15,5	12,8	210,8	27,3	18,1	1	6,8
Podregion (Subregion)							
m. Poznań	170,0	129,3	237,3	272,2	139,4	–	–
Miasto na prawach powiatu:							
City with powiat status:							
Poznań	170,0	129,3	237,3	272,2	139,4	–	–

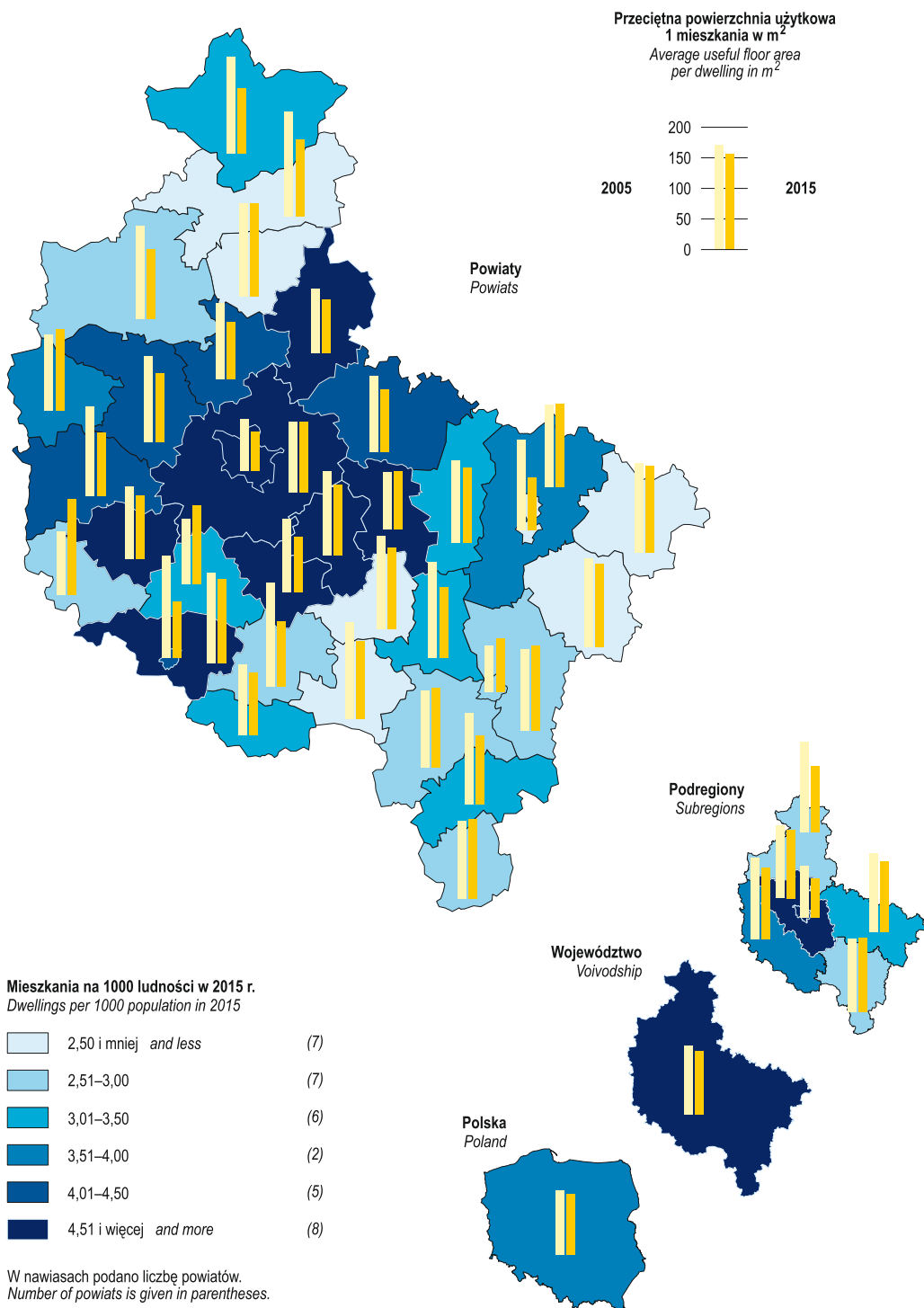
a Dane szacunkowe. b Dane nie obejmują odpadów komunalnych zebranych selektywnie: ogółem – 197,3 tys. t, w tym z gospodarstw domowych – 169,7 tys. t. c Ścieki gromadzone przejściowo w zbiornikach bezodpływowych.

a Estimated data. b Data do not include municipal waste collected separately: total – 197,3 thous. t, of which from households – 169,7 thous. t.

c Sewage stored temporarily in septic tanks.

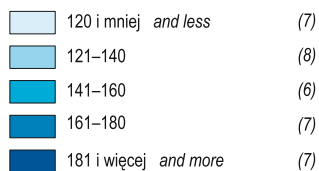
MIESZKANIA ODDANE DO UŻYTKOWANIA

DWELLINGS COMPLETED



BIBLIOTEKI PUBLICZNE^a W 2015 R.
PUBLIC LIBRARIES^a IN 2015

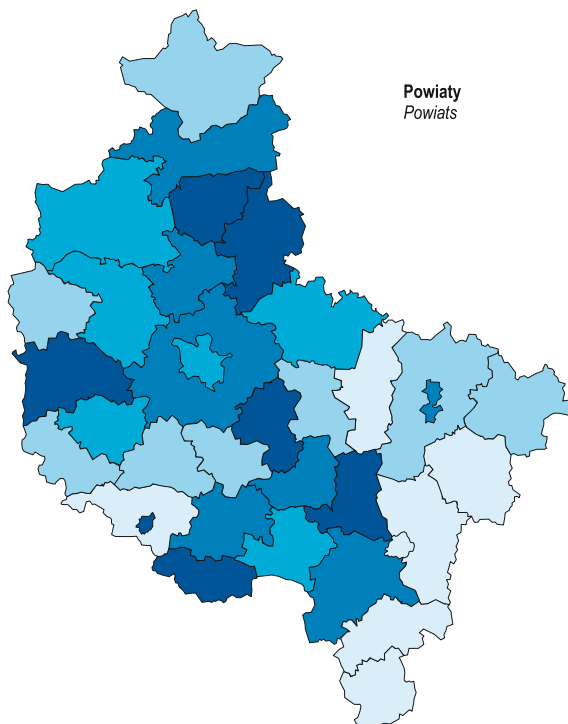
CZYTELNICY NA 1000 LUDNOŚCI
 BORROWERS PER 1000 POPULATION



Polska
 Poland

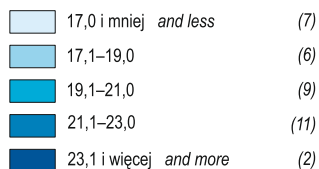


Województwo
 Voivodship



WYPOŻYCZENIA NA 1 CZYTELNIKA
 LOANS PER BORROWER

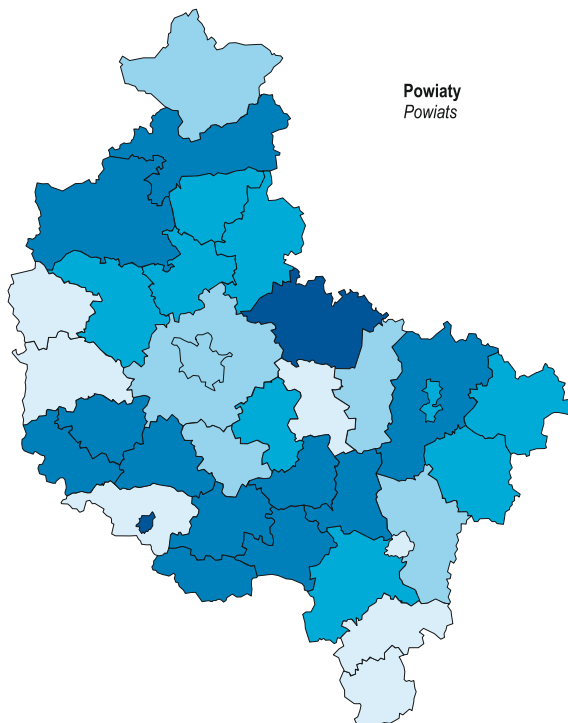
W wol. *In vol.*



Polska
 Poland



Województwo
 Voivodship



W nawiasach podano liczbę powiatów.
 Number of powiats is given in parentheses.

^a Łącznie z filiami i punktami bibliotecznymi.
^a Including branches and library service points.

Mieszkania

Dwellings

TABL. 5 (41). ZASOBY MIESZKANIOWE^a W 2015 R.
Stan w dniu 31 XII
DWELLING STOCKS^a IN 2015
As of 31 XII

WYSZCZEGÓLNIENIE SPECIFICATION	Mieszkania Dwellings	Izby Rooms	Powierzchnia użytkowa mieszkań w m ² Useful floor area of dwellings in m ²	Przeciętna Average				
				liczba izb w mieszkaniu number of rooms in a dwelling	liczba osób na number of persons		powierzchnia użytkowa w m ² useful floor area in m ²	
					1 mieszkanie per dwelling	1 izbę per room	1 mieszkania per dwelling	na 1 osobę per person
WOJEWÓDZTWO..... VOIVODSHIP	1178080	4775330	95339205	4,05	2,95	0,73	80,9	27,4
PODREGION (SUBREGION)								
KALISKI.....	212047	898506	18340907	4,24	3,17	0,75	86,5	27,3
POWIAT JAROCIŃSKI.....	20917	91342	1803835	4,37	3,43	0,79	86,2	25,1
Gminy miejsko-wiejskie: Urban-rural gminas:								
Jarocin.....	14180	60934	1173650	4,30	3,22	0,75	82,8	25,7
w tym miasto..... of which city	9174	37233	692466	4,06	2,87	0,71	75,5	26,3
Żerków.....	2695	12090	251643	4,49	3,87	0,86	93,4	24,1
w tym miasto..... of which city	641	3103	62115	4,84	3,34	0,69	96,9	29,1
Gminy wiejskie: Rural gminas:								
Jaraczewo.....	2156	9715	199575	4,51	3,87	0,86	92,6	23,9
Kotlin.....	1886	8603	178967	4,56	3,90	0,85	94,9	24,3
POWIAT KALISKI.....	22743	104232	2339178	4,58	3,64	0,79	102,9	28,2
Gmina miejsko-wiejska: Urban-rural gmina:								
Stawiszyn.....	2096	8847	186449	4,22	3,44	0,81	89,0	25,9
w tym miasto..... of which city	475	2030	41182	4,27	3,18	0,74	86,7	27,3
Gminy wiejskie: Rural gminas:								
Blizanów.....	2674	12599	289422	4,71	3,67	0,78	108,2	29,5
Brzeziny.....	1596	7337	161612	4,60	3,67	0,80	101,3	27,6
Ceków-Kolonia.....	1287	5961	128264	4,63	3,74	0,81	99,7	26,6
Godziesze Wielkie.....	2504	12074	274527	4,82	3,70	0,77	109,6	29,6
Koźminek.....	2088	9119	205349	4,37	3,62	0,83	98,3	27,2
Lisków.....	1394	6519	141325	4,68	3,79	0,81	101,4	26,8
Mycielin.....	1274	5550	119102	4,36	3,87	0,89	93,5	24,1
Opatówek.....	3131	14934	335607	4,77	3,47	0,73	107,2	30,9
Szczytniki.....	2142	8971	205551	4,19	3,68	0,88	96,0	26,1
Żelazków.....	2557	12321	291970	4,82	3,66	0,76	114,2	31,2
POWIAT KĘPIŃSKI.....	16773	77333	1578721	4,61	3,36	0,73	94,1	28,0
Gmina miejsko-wiejska: Urban-rural gmina:								
Kępno.....	7987	34871	675301	4,37	3,09	0,71	84,6	27,4
w tym miasto..... of which city	5269	21538	396388	4,09	2,75	0,67	75,2	27,4
Gminy wiejskie: Rural gminas:								
Baranów.....	2170	11039	241183	5,09	3,60	0,71	111,1	30,9
Bralin.....	1649	8257	173155	5,01	3,66	0,73	105,0	28,7
Łęka Opatowska.....	1417	6732	147666	4,75	3,75	0,79	104,2	27,8
Perzów.....	1086	5050	105255	4,65	3,51	0,75	96,9	27,6
Rychtal.....	1129	4919	103577	4,36	3,45	0,79	91,7	26,6
Trzcina.....	1335	6465	132584	4,84	3,67	0,76	99,3	27,0

^a Na podstawie bilansu zasobów mieszkaniowych.

^a Based on balance of dwelling stocks.

TABL. 5 (41). ZASOBY MIESZKANIOWE^a W 2015 R. (cd.)
Stan w dniu 31 XII
DWELLING STOCKS^a IN 2015 (cont.)
As of 31 XII

WYSZCZEGÓLNIENIE SPECIFICATION	Mieszkania Dwellings	Izby Rooms	Powierzchnia użytkowa mieszkań w m ² Useful floor area of dwellings in m ²	Przeciętna Average				
				liczba izb w mieszkaniu number of rooms in a dwelling	liczba osób na number of persons		powierzchnia użytkowa w m ² useful floor area in m ²	
					1 mieszkanie per dwelling	1 izbę per room	1 mieszkania per dwelling	na 1 osobę per person
PODREGION (SUBREGION) KALISKI (cd., cont.)								
POWIAT KROTOSZYŃSKI....	23008	101610	2108035	4,42	3,38	0,76	91,6	27,1
Gmina miejska: Urban gmina:								
Sulmierzyce	760	3520	70171	4,63	3,83	0,83	92,3	24,1
Gminy miejsko-wiejskie: Urban-rural gminas:								
Kobylin	2213	10050	215635	4,54	3,69	0,81	97,4	26,4
w tym miasto	934	4415	93392	4,73	3,53	0,75	100,0	28,4
of which city								
Koźmin Wielkopolski	3895	17489	366147	4,49	3,44	0,77	94,0	27,3
w tym miasto	2217	9441	185475	4,26	2,98	0,70	83,7	28,1
of which city								
Krotoszyn	12850	55224	1119159	4,30	3,16	0,73	87,1	27,6
w tym miasto	10088	41623	804559	4,13	2,89	0,70	79,8	27,6
of which city								
Zduny	2079	9157	191779	4,40	3,58	0,81	92,2	25,7
w tym miasto	1379	5906	118105	4,28	3,31	0,77	85,6	25,9
of which city								
Gmina wiejska: Rural gmina:								
Rozdrażew	1211	6170	145144	5,09	4,29	0,84	119,9	28,0
POWIAT OSTROWSKI.....	50567	217061	4480598	4,29	3,19	0,74	88,6	27,8
Gmina miejska: Urban gmina:								
Ostrów Wielkopolski	26936	106716	2056173	3,96	2,70	0,68	76,3	28,3
Gminy miejsko-wiejskie: Urban-rural gminas:								
Nowe Skalmierzyce	4338	19115	412216	4,41	3,52	0,80	95,0	27,0
w tym miasto	1681	6190	111768	3,68	2,87	0,78	66,5	23,1
of which city								
Odolanów	3772	17818	391255	4,72	3,83	0,81	103,7	27,1
w tym miasto	1481	7019	146069	4,74	3,45	0,73	98,6	28,6
of which city								
Raszków	3022	14376	320487	4,76	3,91	0,82	106,1	27,1
w tym miasto	623	2860	61469	4,59	3,35	0,73	98,7	29,4
of which city								
Gminy wiejskie: Rural gminas:								
Ostrów Wielkopolski	5036	23900	530771	4,75	3,77	0,79	105,4	27,9
Przygodzice	3196	15527	348379	4,86	3,75	0,77	109,0	29,0
Sieroszewice	2448	11671	253071	4,77	3,95	0,83	103,4	26,2
Sośnie	1819	7938	168246	4,36	3,63	0,83	92,5	25,5
POWIAT OSTRZESZOWSKI	16527	77318	1621083	4,68	3,35	0,72	98,1	29,3
Gminy miejsko-wiejskie: Urban-rural gminas:								
Grabów nad Prosną	2218	11203	243407	5,05	3,52	0,70	109,7	31,2
w tym miasto	642	3307	72319	5,15	3,05	0,59	112,6	36,9
of which city								
Mikstat	1667	7729	165811	4,64	3,67	0,79	99,5	27,1
w tym miasto	579	2746	55538	4,74	3,26	0,69	95,9	29,5
of which city								

^a Na podstawie bilansu zasobów mieszkaniowych.

^a Based on balance of dwelling stocks.

TABL. 5 (41). ZASOBY MIESZKANIOWE^a W 2015 R. (cd.)
Stan w dniu 31 XII
DWELLING STOCKS^a IN 2015 (cont.)
As of 31 XII

WYSZCZEGÓLNIENIE SPECIFICATION	Mieszkania Dwellings	Izby Rooms	Powierzchnia użytkowa mieszkań w m ² Useful floor area of dwellings in m ²	Przeciętna Average				
				liczba izb w mieszkaniu number of rooms in a dwelling	liczba osób na number of persons		powierzchnia użytkowa w m ² useful floor area in m ²	
					1 mieszkanie per dwelling	1 izbę per room	1 mieszkania per dwelling	na 1 osobę per person
PODREGION (SUBREGION) KALISKI (dok., cont.)								
POWIAT OSTRZESZOWSKI (dok., cont.)								
Gminy miejsko-wiejskie (dok.): Urban-rural gminas (cont.):								
Ostrzeszów	7746	34564	697082	4,46	3,09	0,69	90,0	29,2
w tym miasto	5140	22097	433410	4,30	2,81	0,65	84,3	30,0
of which city								
Gminy wiejskie: Rural gminas:								
Czajków	728	3434	75651	4,72	3,41	0,72	103,9	30,5
Doruchów	1328	6474	142481	4,88	4,00	0,82	107,3	26,9
Kobyła Góra	1821	8704	186042	4,78	3,38	0,71	102,2	30,2
Kraszewice.....	1019	5210	110609	5,11	3,56	0,70	108,5	30,5
POWIAT PLESZEWSKI.....	18295	81143	1715780	4,44	3,46	0,78	93,8	27,1
Gminy miejsko-wiejskie: Urban-rural gminas:								
Chocz.....	1311	5992	128349	4,57	3,63	0,80	97,9	26,9
w tym miasto	509	2324	49700	4,57	3,54	0,78	97,6	27,6
of which city								
Dobrzyca.....	2092	9782	216665	4,68	3,95	0,84	103,6	26,3
w tym miasto	889	4161	92053	4,68	3,58	0,76	103,5	28,9
of which city								
Pleszew.....	9319	39361	797973	4,22	3,24	0,77	85,6	26,4
w tym miasto	6070	24422	467594	4,02	2,91	0,72	77,0	26,5
of which city								
Gminy wiejskie: Rural gminas:								
Czermin.....	1225	5947	128775	4,85	3,99	0,82	105,1	26,3
Gizalki	1268	5662	122520	4,47	3,68	0,82	96,6	26,2
Goluchów	3080	14399	321498	4,68	3,40	0,73	104,4	30,7
MIASTO NA PRAWACH POWIATU KALISZ	43217	148467	2693677	3,44	2,38	0,69	62,3	26,2
CITY WITH POWIAT STATUS								
PODREGION (SUBREGION) KONIŃSKI	211502	864972	16918359	4,09	3,12	0,76	80,0	25,7
POWIAT GNIEŹNIEŃSKI	48265	184448	3508133	3,82	3,01	0,79	72,7	24,2
Gmina miejska: Urban gmina:								
Gniezno.....	25984	92568	1636897	3,56	2,67	0,75	63,0	23,6
Gminy miejsko-wiejskie: Urban-rural gminas:								
Czarniejewo	2171	8944	177323	4,12	3,36	0,82	81,7	24,3
w tym miasto	845	3322	65150	3,93	3,10	0,79	77,1	24,9
of which city								
Klecko	2104	8449	171396	4,02	3,61	0,90	81,5	22,5
w tym miasto	857	3415	66870	3,98	3,10	0,78	78,0	25,2
of which city								
Trzemeszno	4567	17365	325701	3,80	3,15	0,83	71,3	22,6
w tym miasto	2713	10009	176938	3,69	2,87	0,78	65,2	22,7
of which city								
Witkowo	4499	17343	336520	3,85	3,06	0,79	74,8	24,5
w tym miasto	2971	11004	205146	3,70	2,69	0,73	69,0	25,6
of which city								

^a Na podstawie bilansu zasobów mieszkaniowych.
^a Based on balance of dwelling stocks.

TABL. 5 (41). ZASOBY MIESZKANIOWE^a W 2015 R. (cd.)
Stan w dniu 31 XII
DWELLING STOCKS^a IN 2015 (cont.)
As of 31 XII

WYSZCZEGÓLNIENIE SPECIFICATION	Mieszkania Dwellings	Izby Rooms	Powierzchnia użytkowa mieszkań w m ² Useful floor area of dwellings in m ²	Przeciętna Average				
				liczba izb w mieszkaniu number of rooms in a dwelling	liczba osób na number of persons		powierzchnia użytkowa w m ² useful floor area in m ²	
					1 mieszkanie per dwelling	1 izbę per room	1 mieszkania per dwelling	na 1 osobę per person
PODREGION (SUBREGION) KONIŃSKI (cd., cont.)								
POWIAT GNIĘŹNIEŃSKI (dok., cont.)								
Gminy wiejskie:								
<i>Rural gminas:</i>								
Gniezno.....	3167	14387	317759	4,54	3,51	0,77	100,3	28,5
Kiszkowo.....	1540	6480	129907	4,21	3,52	0,84	84,4	24,0
Łubowo.....	1788	8082	181027	4,52	3,57	0,79	101,2	28,3
Mieleszyn.....	1003	4303	92360	4,29	4,02	0,94	92,1	22,9
Niechanowo.....	1442	6527	139243	4,53	4,00	0,88	96,6	24,1
POWIAT KOLSKI.....	28876	117044	2312889	4,05	3,06	0,76	80,1	26,2
Gmina miejska:								
<i>Urban gmina:</i>								
Koło.....	8671	32369	550430	3,73	2,61	0,70	63,5	24,3
Gminy miejsko-wiejskie:								
<i>Urban-rural gminas:</i>								
Dąbie.....	2151	8117	162782	3,77	3,02	0,80	75,7	25,1
w tym miasto..... <i>of which city</i>	778	2816	54397	3,62	2,63	0,73	69,9	26,6
Kłodawa.....	4180	16818	327511	4,02	3,13	0,78	78,4	25,0
w tym miasto..... <i>of which city</i>	2363	9154	165833	3,87	2,79	0,72	70,2	25,2
Przedecz.....	1441	5573	116774	3,87	2,96	0,76	81,0	27,4
w tym miasto..... <i>of which city</i>	665	2497	49901	3,75	2,63	0,70	75,0	28,5
Gminy wiejskie:								
<i>Rural gminas:</i>								
Babiał.....	2273	9766	204323	4,30	3,53	0,82	89,9	25,5
Chodów.....	1122	4325	88172	3,85	2,86	0,74	78,6	27,4
Grzegorzew.....	1655	7107	153658	4,29	3,45	0,80	92,8	26,9
Koło.....	2272	10491	227101	4,62	3,36	0,73	100,0	29,8
Kościelec.....	2062	9217	196028	4,47	3,27	0,73	95,1	29,1
Olszówka.....	1258	5342	114987	4,25	3,64	0,86	91,4	25,1
Osiek Mały.....	1791	7919	171123	4,42	3,35	0,76	95,5	28,5
POWIAT KONIŃSKI.....	35812	164037	3493830	4,58	3,61	0,79	97,6	27,0
Gminy miejsko-wiejskie:								
<i>Urban-rural gminas:</i>								
Golina.....	3492	15793	325514	4,52	3,40	0,75	93,2	27,4
w tym miasto..... <i>of which city</i>	1394	6178	123137	4,43	3,22	0,73	88,3	27,4
Kleczew.....	2746	12447	257124	4,53	3,65	0,81	93,6	25,6
w tym miasto..... <i>of which city</i>	1262	5707	111742	4,52	3,35	0,74	88,5	26,4
Rychwał.....	2120	10357	222825	4,89	3,96	0,81	105,1	26,6
w tym miasto..... <i>of which city</i>	678	3494	71544	5,15	3,50	0,68	105,5	30,1
Sompolno.....	3186	13022	272475	4,09	3,27	0,80	85,5	26,2
w tym miasto..... <i>of which city</i>	1223	4815	95387	3,94	2,96	0,75	78,0	26,4
Ślesin.....	3891	18609	398341	4,78	3,61	0,75	102,4	28,4
w tym miasto..... <i>of which city</i>	959	4887	107136	5,10	3,28	0,64	111,7	34,1

^a Na podstawie bilansu zasobów mieszkaniowych.

^a Based on balance of dwelling stocks.

TABL. 5 (41). ZASOBY MIESZKANIOWE^a W 2015 R. (cd.)
Stan w dniu 31 XII
DWELLING STOCKS^a IN 2015 (cont.)
As of 31 XII

WYSZCZEGÓLNIENIE SPECIFICATION	Mieszkania Dwellings	Izby Rooms	Powierzchnia użytkowa mieszkań w m ² Useful floor area of dwellings in m ²	Przeciętna Average				
				liczba izb w mieszkaniu number of rooms in a dwelling	liczba osób na number of persons		powierzchnia użytkowa w m ² useful floor area in m ²	
					1 mieszkanie per dwelling	1 izbę per room	1 mieszkania per dwelling	na 1 osobę per person
PODREGION (SUBREGION)								
KONIŃSKI (cd., cont.)								
POWIAT KONIŃSKI								
(dok., cont.)								
Gminy wiejskie:								
Rural gminas:								
Grodziec.....	1383	6184	135187	4,47	3,79	0,85	97,7	25,8
Kazimierz Biskupi.....	3377	15169	316836	4,49	3,38	0,75	93,8	27,8
Kramsk.....	2979	14100	298249	4,73	3,70	0,78	100,1	27,0
Krzymów.....	1882	9364	208966	4,98	4,17	0,84	111,0	26,6
Rzgów.....	1855	8923	191046	4,81	3,87	0,80	103,0	26,6
Skulsk.....	1817	7612	157177	4,19	3,41	0,82	86,5	25,3
Stare Miasto.....	3191	16113	373560	5,05	3,71	0,74	117,1	31,5
Wierzbinek.....	2098	8703	180247	4,15	3,58	0,86	85,9	24,0
Wilczyn.....	1795	7641	156283	4,26	3,49	0,82	87,1	25,0
POWIAT SŁUPECKI.....	18300	77855	1575823	4,25	3,26	0,77	86,1	26,4
Gmina miejska:								
Urban gmina:								
Słupca.....	5155	20272	360981	3,93	2,70	0,69	70,0	25,9
Gmina miejsko-wiejska:								
Urban-rural gmina:								
Zagórów.....	2483	10910	231333	4,39	3,66	0,83	93,2	25,5
w tym miasto.....	936	4162	86152	4,45	3,27	0,74	92,0	28,1
of which city								
Gminy wiejskie:								
Rural gminas:								
Łądek.....	1660	7458	155913	4,49	3,48	0,77	93,9	27,0
Orchowo.....	1066	4528	94152	4,25	3,67	0,86	88,3	24,1
Ostrowite.....	1410	6212	128017	4,41	3,65	0,83	90,8	24,8
Powidz.....	824	3601	73565	4,37	2,78	0,64	89,3	32,1
Słupca.....	2685	12080	261538	4,50	3,39	0,75	97,4	28,7
Strzałkowo.....	3017	12794	270324	4,24	3,43	0,81	89,6	26,2
POWIAT TURECKI.....	26078	110780	2169998	4,25	3,24	0,76	83,2	25,7
Gmina miejska:								
Urban gmina:								
Turek.....	10315	38978	654149	3,78	2,69	0,71	63,4	23,6
Gminy miejsko-wiejskie:								
Urban-rural gminas:								
Dobra.....	1896	7608	153826	4,01	3,29	0,82	81,1	24,7
w tym miasto.....	499	2052	39733	4,11	2,84	0,69	79,6	28,1
of which city								
Tuliszków.....	2978	13528	277122	4,54	3,59	0,79	93,1	25,9
w tym miasto.....	979	4769	93358	4,87	3,44	0,71	95,4	27,7
of which city								
Gminy wiejskie:								
Rural gminas:								
Brudzew.....	1747	7821	164312	4,48	3,41	0,76	94,1	27,6
Kawęczyn.....	1379	5941	125165	4,31	3,78	0,88	90,8	24,0
Małanów.....	1750	8071	174930	4,61	3,74	0,81	100,0	26,7
Przykona.....	1304	5980	132849	4,59	3,41	0,74	101,9	29,9
Turek.....	2604	12682	270353	4,87	3,59	0,74	103,8	28,9
Władysławów.....	2105	10171	217292	4,83	3,88	0,80	103,2	26,6

^a Na podstawie bilansu zasobów mieszkaniowych.

^a Based on balance of dwelling stocks.

TABL. 5 (41). ZASOBY MIESZKANIOWE^a W 2015 R. (cd.)
 Stan w dniu 31 XII
 DWELLING STOCKS^a IN 2015 (cont.)
 As of 31 XII

WYSZCZEGÓLNIENIE SPECIFICATION	Mieszkania Dwellings	Izby Rooms	Powierzchnia użytkowa mieszkań w m ² Useful floor area of dwellings in m ²	Przeciętna Average				
				liczba izb w mieszkaniu number of rooms in a dwelling	liczba osób na number of persons		powierzchnia użytkowa w m ² useful floor area in m ²	
					1 mieszkanie per dwelling	1 izbę per room	1 mieszkania per dwelling	na 1 osobę per person
PODREGION (SUBREGION) KONIŃSKI (dok., cont.)								
POWIAT WRZESIŃSKI	24880	102286	1996750	4,11	3,09	0,75	80,3	25,9
Gminy miejsko-wiejskie: Urban-rural gminas:								
Miłosław	3147	13046	255274	4,15	3,30	0,80	81,1	24,6
w tym miasto	1226	4880	92404	3,98	2,92	0,73	75,4	25,8
of which city								
Nekla	2055	9484	201656	4,62	3,60	0,78	98,1	27,2
w tym miasto	1019	4935	101767	4,84	3,62	0,75	99,9	27,6
of which city								
Pызdry	2022	8787	173508	4,35	3,54	0,82	85,8	24,2
w tym miasto	964	4324	84812	4,49	3,33	0,74	88,0	26,4
of which city								
Września	15995	63648	1212866	3,98	2,87	0,72	75,8	26,4
w tym miasto	11350	43404	782865	3,82	2,63	0,69	69,0	26,2
of which city								
Gmina wiejska: Rural gmina:								
Kołaczkowo	1661	7321	153446	4,41	3,65	0,83	92,4	25,3
MIASTO NA PRAWACH POWIATU KONIN	29291	108522	1860936	3,70	2,59	0,70	63,5	24,5
CITY WITH POWIAT STATUS								
PODREGION (SUBREGION) LESZCZYŃSKI	168352	725279	14891348	4,31	3,30	0,77	88,5	26,8
POWIAT GOSTYŃSKI	21311	94324	1961682	4,43	3,58	0,81	92,1	25,7
Gminy miejsko-wiejskie: Urban-rural gminas:								
Borek Wielkopolski	2004	8984	189311	4,48	3,79	0,84	94,5	24,9
w tym miasto	682	3528	74093	5,17	3,72	0,72	108,6	29,2
of which city								
Gostyń	8617	36258	712467	4,21	3,25	0,77	82,7	25,5
w tym miasto	6653	27438	518103	4,12	3,03	0,74	77,9	25,7
of which city								
Krobia	3366	15840	334160	4,71	3,89	0,83	99,3	25,5
w tym miasto	1218	6205	129122	5,09	3,51	0,69	106,0	30,2
of which city								
Pogorzela	1354	6219	143489	4,59	3,77	0,82	106,0	28,1
w tym miasto	609	2790	61938	4,58	3,42	0,75	101,7	29,8
of which city								
Poniec	2224	9551	198063	4,29	3,53	0,82	89,1	25,2
w tym miasto	939	4002	81549	4,26	3,03	0,71	86,8	28,7
of which city								
Gminy wiejskie: Rural gminas:								
Pępowo	1528	7150	156677	4,68	3,93	0,84	102,5	26,1
Piaski	2218	10322	227515	4,65	3,89	0,84	102,6	26,4
POWIAT GRODZISKI	14272	63403	1335414	4,44	3,60	0,81	93,6	26,0
Gminy miejsko-wiejskie: Urban-rural gminas:								
Grodzisk Wielkopolski	6172	26066	519678	4,22	3,18	0,75	84,2	26,5
w tym miasto	4774	20180	390180	4,23	3,02	0,71	81,7	27,1
of which city								

a Na podstawie bilansu zasobów mieszkaniowych.

a Based on balance of dwelling stocks.

TABL. 5 (41). ZASOBY MIESZKANIOWE^a W 2015 R. (cd.)
Stan w dniu 31 XII
DWELLING STOCKS^a IN 2015 (cont.)
As of 31 XII

WYSZCZEGÓLNIENIE SPECIFICATION	Mieszkania Dwellings	Izby Rooms	Powierzchnia użytkowa mieszkań w m ² Useful floor area of dwellings in m ²	Przeciętna Average				
				liczba izb w mieszkaniu number of rooms in a dwelling	liczba osób na number of persons		powierzchnia użytkowa w m ² useful floor area in m ²	
					1 mieszkanie per dwelling	1 izbę per room	1 mieszkania per dwelling	na 1 osobę per person
PODREGION (SUBREGION)								
LESZCZYŃSKI (cd., cont.)								
POWIAT GRODZISKI								
(dok., cont.)								
Gminy miejsko-wiejskie (dok.):								
Urban-rural gminas (cont.):								
Rakoniewice.....	3445	15615	340934	4,53	3,83	0,84	99,0	25,8
w tym miasto	1076	4726	102387	4,39	3,33	0,76	95,2	28,5
of which city								
Wielichowo.....	1721	8267	180770	4,80	3,98	0,83	105,0	26,4
w tym miasto	511	2404	49826	4,70	3,43	0,73	97,5	28,5
of which city								
Gminy wiejskie:								
Rural gminas:								
Granowo	1298	6252	134119	4,82	3,90	0,81	103,3	26,5
Kamieniec	1636	7203	159913	4,40	4,09	0,93	97,7	23,9
POWIAT KOŚCIAŃSKI.....	24072	100853	2064494	4,19	3,28	0,78	85,8	26,1
Gmina miejska:								
Urban gmina:								
Kościan	8830	34295	645779	3,88	2,69	0,69	73,1	27,2
Gminy miejsko-wiejskie:								
Urban-rural gminas:								
Czempiń.....	3318	13773	290795	4,15	3,46	0,83	87,6	25,3
w tym miasto	1617	6920	146385	4,28	3,28	0,77	90,5	27,6
of which city								
Krzywiń	2690	11834	254852	4,40	3,74	0,85	94,7	25,3
w tym miasto	509	2295	49014	4,51	3,26	0,72	96,3	29,6
of which city								
Śmigiel	4970	21758	452024	4,38	3,57	0,82	91,0	25,4
w tym miasto	1833	7921	161936	4,32	3,09	0,72	88,3	28,6
of which city								
Gmina wiejska:								
Rural gmina:								
Kościan	4264	19193	421044	4,50	3,75	0,83	98,7	26,3
POWIAT LESZCZYŃSKI.....	14901	71782	1622787	4,82	3,68	0,76	108,9	29,6
Gminy miejsko-wiejskie:								
Urban-rural gminas:								
Osieczna	2522	11761	261877	4,66	3,59	0,77	103,8	28,9
w tym miasto	757	3540	75758	4,68	3,02	0,65	100,1	33,1
of which city								
Rydzyna	2522	11995	277895	4,76	3,51	0,74	110,2	31,4
w tym miasto	808	3945	89535	4,88	3,39	0,69	110,8	32,7
of which city								
Gminy wiejskie:								
Rural gminas:								
Krzemieniewo	2242	9899	217531	4,42	3,75	0,85	97,0	25,9
Lipno	2106	10388	245012	4,93	3,58	0,73	116,3	32,5
Święciechowa	2197	10448	240544	4,76	3,55	0,75	109,5	30,9
Wijewo	877	4639	101715	5,29	4,33	0,82	116,0	26,8
Włoszakowice	2435	12652	278213	5,20	3,83	0,74	114,3	29,8

^a Na podstawie bilansu zasobów mieszkaniowych.

^a Based on balance of dwelling stocks.

TABL. 5 (41). ZASOBY MIESZKANIOWE^a W 2015 R. (cd.)
Stan w dniu 31 XII
DWELLING STOCKS^a IN 2015 (cont.)
As of 31 XII

WYSZCZEGÓLNIENIE SPECIFICATION	Mieszkania Dwellings	Izby Rooms	Powierzchnia użytkowa mieszkań w m ² Useful floor area of dwellings in m ²	Przeciętna Average				
				liczba izb w mieszkaniu number of rooms in a dwelling	liczba osób na number of persons		powierzchnia użytkowa w m ² useful floor area in m ²	
					1 mieszkanie per dwelling	1 izbę per room	1 mieszkania per dwelling	na 1 osobę per person
PODREGION (SUBREGION) LESZCZYŃSKI (cd., cont.)								
POWIAT MIĘDZYCHODZKI..	12249	49460	991755	4,04	3,03	0,75	81,0	26,7
Gminy miejsko-wiejskie: Urban-rural gminas:								
Międzychód.....	6483	25563	506853	3,94	2,87	0,73	78,2	27,2
w tym miasto	3961	14721	270476	3,72	2,70	0,73	68,3	25,3
of which city								
Sieraków	2890	11908	236272	4,12	3,04	0,74	81,8	26,9
w tym miasto	2071	8384	160633	4,05	2,93	0,72	77,6	26,5
of which city								
Gminy wiejskie: Rural gminas:								
Chrzypsko Wielkie	974	4225	88671	4,34	3,45	0,79	91,0	26,4
Kwilcz.....	1902	7764	159959	4,08	3,32	0,81	84,1	25,3
POWIAT NOWOTOMYSKI....	23059	99040	2015736	4,30	3,24	0,75	87,4	27,0
Gminy miejsko-wiejskie: Urban-rural gminas:								
Lwówek	2723	11164	228481	4,10	3,43	0,84	83,9	24,4
w tym miasto	970	4177	86836	4,31	3,13	0,73	89,5	28,6
of which city								
Nowy Tomyśl.....	8639	36506	726122	4,23	3,03	0,72	84,1	27,7
w tym miasto	5339	21175	381738	3,97	2,78	0,70	71,5	25,7
of which city								
Opalenica.....	4786	21404	442959	4,47	3,41	0,76	92,6	27,2
w tym miasto	2960	13325	267630	4,50	3,25	0,72	90,4	27,8
of which city								
Zbąszyń	4149	18054	362562	4,35	3,29	0,76	87,4	26,6
w tym miasto	2448	10067	201865	4,11	2,95	0,72	82,5	27,9
of which city								
Gminy wiejskie: Rural gminas:								
Kuślin	1552	6529	138085	4,21	3,59	0,85	89,0	24,8
Miedzichowo	1210	5383	117527	4,45	3,02	0,68	97,1	32,2
POWIAT RAWICKI	18811	80167	1624399	4,26	3,21	0,75	86,4	26,9
Gminy miejsko-wiejskie: Urban-rural gminas:								
Bojanowo	2690	10924	214504	4,06	3,28	0,81	79,7	24,3
w tym miasto	1004	4050	78192	4,03	2,94	0,73	77,9	26,5
of which city								
Jutrosin	1825	8480	189904	4,65	3,89	0,84	104,1	26,7
w tym miasto	596	2716	58901	4,56	3,24	0,71	98,8	30,5
of which city								
Miejska Górka.....	2446	11630	253376	4,75	3,84	0,81	103,6	27,0
w tym miasto	965	4467	90806	4,63	3,39	0,73	94,1	27,7
of which city								
Rawicz	10635	43281	829614	4,07	2,84	0,70	78,0	27,5
w tym miasto	8048	30484	537736	3,79	2,56	0,68	66,8	26,1
of which city								
Gmina wiejska: Rural gmina:								
Pakosław.....	1215	5852	137001	4,82	3,95	0,82	112,8	28,5

a Na podstawie bilansu zasobów mieszkaniowych.

a Based on balance of dwelling stocks.

TABL. 5 (41). ZASOBY MIESZKANIOWE^a W 2015 R. (cd.)
Stan w dniu 31 XII
DWELLING STOCKS^a IN 2015 (cont.)
As of 31 XII

WYSZCZEGÓLNIENIE SPECIFICATION	Mieszkania Dwellings	Izby Rooms	Powierzchnia użytkowa mieszkań w m ² Useful floor area of dwellings in m ²	Przeciętna Average				
				liczba izb w mieszkaniu number of rooms in a dwelling	liczba osób na number of persons		powierzchnia użytkowa w m ² useful floor area in m ²	
					1 mieszkanie per dwelling	1 izbę per room	1 mieszkania per dwelling	na 1 osobę per person
PODREGION (SUBREGION) LESZCZYŃSKI (dok., cont.)								
POWIAT WOLSZTYŃSKI.....	15703	71325	1517384	4,54	3,63	0,80	96,6	26,6
Gmina miejsko-wiejska:								
Urban-rural gmina:								
Wolsztyn	9079	38766	803216	4,27	3,35	0,78	88,5	26,4
w tym miasto	4519	17981	341905	3,98	2,96	0,74	75,7	25,6
of which city								
Gminy wiejskie:								
Rural gminas:								
Przemęt.....	3365	16835	375187	5,00	4,16	0,83	111,5	26,8
Siedlec.....	3259	15724	338981	4,82	3,87	0,80	104,0	26,9
MIASTO NA PRAWACH POWIATU LESZNO	23974	94925	1757697	3,96	2,69	0,68	73,3	27,2
CITY WITH POWIAT STATUS								
PODREGION (SUBREGION) PILSKI	130116	530807	10168273	4,08	3,17	0,78	78,1	24,6
POWIAT CHODZIESKI.....	14553	60768	1206196	4,18	3,27	0,78	82,9	25,4
Gmina miejska:								
Urban gmina:								
Chodzież.....	6660	25640	470307	3,85	2,88	0,75	70,6	24,5
Gminy miejsko-wiejskie:								
Urban-rural gminas:								
Margonin.....	1781	8068	171206	4,53	3,59	0,79	96,1	26,7
w tym miasto	854	4038	86210	4,73	3,54	0,75	100,9	28,5
of which city								
Szamocin	2075	9168	185619	4,42	3,64	0,82	89,5	24,6
w tym miasto	1228	5498	113451	4,48	3,52	0,79	92,4	26,2
of which city								
Gminy wiejskie:								
Rural gminas:								
Budzyń.....	2304	10386	214499	4,51	3,66	0,81	93,1	25,5
Chodzież.....	1733	7506	164565	4,33	3,44	0,79	95,0	27,6
POWIAT CZARNKOWSKO- -TRZCIANECKI.....	26991	113326	2204262	4,20	3,26	0,78	81,7	25,1
Gmina miejska:								
Urban gmina:								
Czarnków	4021	14989	273197	3,73	2,74	0,74	67,9	24,8
Gminy miejsko-wiejskie:								
Urban-rural gminas:								
Krzyż Wielkopolski	2895	11651	213405	4,02	3,03	0,75	73,7	24,3
w tym miasto	2118	8154	142305	3,85	2,92	0,76	67,2	23,0
of which city								
Trzcianka.....	7860	31791	596989	4,04	3,10	0,77	76,0	24,5
w tym miasto	5811	23073	421401	3,97	2,97	0,75	72,5	24,4
of which city								
Wieleń.....	3708	15430	299626	4,16	3,40	0,82	80,8	23,7
w tym miasto	1845	7456	140251	4,04	3,25	0,81	76,0	23,4
of which city								

^a Na podstawie bilansu zasobów mieszkaniowych.

^a Based on balance of dwelling stocks.

TABL. 5 (41). ZASOBY MIESZKANIOWE^a W 2015 R. (cd.)
Stan w dniu 31 XII
DWELLING STOCKS^a IN 2015 (cont.)
As of 31 XII

WYSZCZEGÓLNIENIE SPECIFICATION	Mieszkania Dwellings	Izby Rooms	Powierzchnia użytkowa mieszkań w m ² Useful floor area of dwellings in m ²	Przeciętna Average				
				liczba izb w mieszkaniu number of rooms in a dwelling	liczba osób na number of persons		powierzchnia użytkowa w m ² useful floor area in m ²	
					1 mieszkanie per dwelling	1 izbę per room	1 mieszkania per dwelling	na 1 osobę per person
PODREGION (SUBREGION) PILSKI (cd., cont.)								
POWIAT CZARNKOWSKO- -TRZCIANECKI (dok., cont.)								
Gminy wiejskie: Rural gminas:								
Czarnków	3077	13720	286016	4,46	3,70	0,83	93,0	25,1
Drawsko	1728	8399	154269	4,86	3,44	0,71	89,3	26,0
Lubasz	2080	9839	217347	4,73	3,64	0,77	104,5	28,7
Połajewo	1622	7507	163413	4,63	3,82	0,82	100,7	26,4
POWIAT PILSKI.....	45289	180003	3310262	3,97	3,04	0,76	73,1	24,1
Gmina miejska: Urban gmina:								
Piła	27474	103629	1780766	3,77	2,70	0,72	64,8	24,0
Gminy miejsko-wiejskie: Urban-rural gminas:								
Łobżenica.....	2532	10572	215260	4,18	3,83	0,92	85,0	22,2
w tym miasto	951	3968	77026	4,17	3,14	0,75	81,0	25,8
of which city								
Ujście	2526	10433	200003	4,13	3,17	0,77	79,2	24,9
w tym miasto	1266	5038	88311	3,98	2,97	0,75	69,8	23,5
of which city								
Wyrzysk	3975	16664	316520	4,19	3,55	0,85	79,6	22,5
w tym miasto	1713	6712	121832	3,92	3,02	0,77	71,1	23,5
of which city								
Wysoka	1824	7212	141271	3,95	3,70	0,94	77,5	20,9
w tym miasto	822	3255	60404	3,96	3,30	0,83	73,5	22,3
of which city								
Gminy wiejskie: Rural gminas:								
Białośliwie	1385	6258	123762	4,52	3,57	0,79	89,4	25,0
Kaczory	2136	10155	209019	4,75	3,70	0,78	97,9	26,4
Miasteczko Krajeńskie	887	3845	75947	4,33	3,65	0,84	85,6	23,4
Szydłowo.....	2550	11235	247714	4,41	3,44	0,78	97,1	28,3
POWIAT WĄGROWIECKI.....	21654	87942	1752068	4,06	3,23	0,79	80,9	25,1
Gmina miejska: Urban gmina:								
Wągrowiec	9212	35684	663889	3,87	2,75	0,71	72,1	26,2
Gminy miejsko-wiejskie: Urban-rural gminas:								
Golańcz.....	2271	9369	194121	4,13	3,71	0,90	85,5	23,1
w tym miasto	1010	4060	83257	4,02	3,32	0,83	82,4	24,8
of which city								
Skoki	2842	11674	246667	4,11	3,30	0,80	86,8	26,3
w tym miasto	1316	5680	120356	4,32	3,18	0,74	91,5	28,7
of which city								
Gminy wiejskie: Rural gminas:								
Damaśławek	1543	6743	137384	4,37	3,60	0,82	89,0	24,7
Mieścisko	1650	7009	140698	4,25	3,68	0,87	85,3	23,2
Wapno.....	854	3338	65269	3,91	3,56	0,91	76,4	21,5
Wągrowiec	3282	14125	304040	4,30	3,70	0,86	92,6	25,0

^a Na podstawie bilansu zasobów mieszkaniowych.

^a Based on balance of dwelling stocks.

TABL. 5 (41). ZASOBY MIESZKANIOWE^a W 2015 R. (cd.)
Stan w dniu 31 XII
DWELLING STOCKS^a IN 2015 (cont.)
As of 31 XII

WYSZCZEGÓLNIENIE SPECIFICATION	Mieszkania Dwellings	Izby Rooms	Powierzchnia użytkowa mieszkań w m ² Useful floor area of dwellings in m ²	Przeciętna Average				
				liczba izb w mieszkaniu number of rooms in a dwelling	liczba osób na number of persons		powierzchnia użytkowa w m ² useful floor area in m ²	
					1 mieszkanie per dwelling	1 izbę per room	1 mieszkania per dwelling	na 1 osobę per person
PODREGION (SUBREGION)								
PILSKI (dok., cont.)								
POWIAT ŻŁOTOWSKI.....	21629	88768	1695485	4,10	3,23	0,79	78,4	24,3
Gmina miejska:								
Urban gmina:								
Żłotów	6620	25634	475445	3,87	2,79	0,72	71,8	25,8
Gminy miejsko-wiejskie:								
Urban-rural gminas:								
Jastrowie.....	3705	14678	265715	3,96	3,14	0,79	71,7	22,8
w tym miasto	2821	10952	195475	3,88	3,08	0,79	69,3	22,5
of which city								
Krajenka.....	2215	9589	192925	4,33	3,41	0,79	87,1	25,5
w tym miasto	1178	4861	92069	4,13	3,17	0,77	78,2	24,7
of which city								
Okonek.....	2738	11103	202658	4,06	3,21	0,79	74,0	23,0
w tym miasto	1271	5137	88553	4,04	3,13	0,77	69,7	22,3
of which city								
Gminy wiejskie:								
Rural gminas:								
Lipka	1643	6851	133530	4,17	3,42	0,82	81,3	23,8
Tarnówka.....	897	3927	78054	4,38	3,46	0,79	87,0	25,1
Zakrzewo	1326	6402	130294	4,83	3,72	0,77	98,3	26,4
Żłotów	2485	10584	216864	4,26	3,91	0,92	87,3	22,3
PODREGION (SUBREGION)								
POZNAŃSKI.....	204751	877265	18784512	4,28	3,10	0,72	91,7	29,6
POWIAT OBORNICKI.....	18612	75367	1505733	4,05	3,20	0,79	80,9	25,3
Gminy miejsko-wiejskie:								
Urban-rural gminas:								
Oborniki.....	11116	44913	898706	4,04	3,04	0,75	80,8	26,6
w tym miasto	6622	25409	469298	3,84	2,78	0,72	70,9	25,5
of which city								
Rogoźno.....	5464	21683	418516	3,97	3,33	0,84	76,6	23,0
w tym miasto	3654	14147	261931	3,87	3,07	0,79	71,7	23,4
of which city								
Gmina wiejska:								
Rural gmina:								
Ryczywół.....	2032	8771	188511	4,32	3,67	0,85	92,8	25,3
POWIAT POZNAŃSKI.....	121057	534980	11942056	4,42	3,02	0,68	98,6	32,6
Gminy miejskie:								
Urban gminas:								
Luboń.....	11464	44517	892035	3,88	2,71	0,70	77,8	28,7
Puszczykowo	3216	16154	388574	5,02	3,03	0,60	120,8	39,8
Gminy miejsko-wiejskie:								
Urban-rural gminas:								
Buk.....	3690	16567	354799	4,49	3,36	0,75	96,2	28,6
w tym miasto	1965	8166	155382	4,16	3,13	0,75	79,1	25,3
of which city								
Kostrzyn	5038	22151	475532	4,40	3,52	0,80	94,4	26,8
w tym miasto	2766	12666	269845	4,58	3,47	0,76	97,6	28,1
of which city								

^a Na podstawie bilansu zasobów mieszkaniowych.

^a Based on balance of dwelling stocks.

TABL. 5 (41). ZASOBY MIESZKANIOWE^a W 2015 R. (cd.)
Stan w dniu 31 XII
DWELLING STOCKS^a IN 2015 (cont.)
As of 31 XII

WYSZCZEGÓLNIENIE SPECIFICATION	Mieszkania Dwellings	Izby Rooms	Powierzchnia użytkowa mieszkań w m ² Useful floor area of dwellings in m ²	Przeciętna Average				
				liczba izb w mieszkaniu number of rooms in a dwelling	liczba osób na number of persons		powierzchnia użytkowa w m ² useful floor area in m ²	
					1 mieszkanie per dwelling	1 izbę per room	1 mieszkania per dwelling	na 1 osobę per person
PODREGION (SUBREGION) POZNAŃSKI (cd., cont.)								
POWIAT POZNAŃSKI (dok., cont.)								
Gminy miejsko-wiejskie (dok.): Urban-rural gminas (cont.):								
Kórnik.....	8545	38839	908958	4,55	2,90	0,64	106,4	36,7
w tym miasto	2842	10956	227403	3,86	2,73	0,71	80,0	29,3
of which city								
Mosina	9811	44432	965615	4,53	3,17	0,70	98,4	31,1
w tym miasto	4224	19421	414502	4,60	3,17	0,69	98,1	30,9
of which city								
Murwana Goślina	5219	21635	431293	4,15	3,21	0,77	82,6	25,7
w tym miasto	3276	13426	259758	4,10	3,19	0,78	79,3	24,9
of which city								
Pobiedziska.....	6362	28135	621106	4,42	3,00	0,68	97,6	32,5
w tym miasto	3045	12941	266334	4,25	2,99	0,70	87,5	29,2
of which city								
Sęszew	4610	20646	455727	4,48	3,23	0,72	98,9	30,6
w tym miasto	1861	8734	189668	4,69	3,19	0,68	101,9	32,0
of which city								
Swarzędz	16640	69336	1457322	4,17	2,88	0,69	87,6	30,4
w tym miasto	10786	42470	814858	3,94	2,87	0,73	75,5	26,3
of which city								
Gminy wiejskie: Rural gminas:								
Czerwonak	8434	34230	679798	4,06	3,21	0,79	80,6	25,1
Dopiewo	7917	37986	933712	4,80	2,96	0,62	117,9	39,8
Kleszczewo	2474	10817	248472	4,37	3,03	0,69	100,4	33,1
Komorniki	9085	40319	916660	4,44	2,81	0,63	100,9	35,8
Rokietnica	5063	23625	562991	4,67	3,10	0,66	111,2	35,9
Suchy Las	5684	26734	649600	4,70	2,90	0,62	114,3	39,3
Tarnowo Podgórne.....	7805	38857	999862	4,98	3,16	0,64	128,1	40,5
POWIAT SZAMOTULSKI	28426	118255	2404201	4,16	3,17	0,76	84,6	26,7
Gmina miejska: Urban gmina:								
Obrzycko.....	764	3161	62853	4,14	3,13	0,76	82,3	26,2
Gminy miejsko-wiejskie: Urban-rural gminas:								
Ostroróg	1399	5923	118511	4,23	3,58	0,84	84,7	23,7
w tym miasto	582	2576	50062	4,43	3,38	0,76	86,0	25,4
of which city								
Pniewy	3676	15589	325944	4,24	3,42	0,81	88,7	25,9
w tym miasto	2387	10643	222080	4,46	3,36	0,75	93,0	27,7
of which city								
Szamotuly	10111	40848	811165	4,04	2,94	0,73	80,2	27,3
w tym miasto	6961	27558	529661	3,96	2,70	0,68	76,1	28,1
of which city								
Wronki	6154	25121	493551	4,08	3,10	0,76	80,2	25,9
w tym miasto	3958	15465	282742	3,91	2,88	0,74	71,4	24,8
of which city								

^a Na podstawie bilansu zasobów mieszkaniowych.

^a Based on balance of dwelling stocks.

TABL. 5 (41). ZASOBY MIESZKANIOWE^a W 2015 R. (dok.)
Stan w dniu 31 XII
DWELLING STOCKS^a IN 2015 (cont.)
As of 31 XII

WYSZCZEGÓLNIENIE SPECIFICATION	Mieszkania Dwellings	Izby Rooms	Powierzchnia użytkowa mieszkań w m ² Useful floor area of dwellings in m ²	Przeciętna Average				
				liczba izb w mieszkaniu number of rooms in a dwelling	liczba osób na number of persons		powierzchnia użytkowa w m ² useful floor area in m ²	
					1 mieszkanie per dwelling	1 izbę per room	1 mieszkania per dwelling	na 1 osobę per person
PODREGION (SUBREGION)								
POZNAŃSKI (dok., cont.)								
POWIAT SZAMOTULSKI (dok., cont.)								
Gminy wiejskie:								
Rural gminas:								
Duszniki	2438	11335	251877	4,65	3,58	0,77	103,3	28,9
Kaźmierz	2571	10876	230271	4,23	3,18	0,75	89,6	28,2
Obrzycko	1313	5402	110029	4,11	3,40	0,83	83,8	24,6
POWIAT ŚREDZKI	17670	72444	1460804	4,10	3,25	0,79	82,7	25,4
Gmina miejsko-wiejska:								
Urban-rural gmina:								
Środa Wielkopolska	10715	41477	806216	3,87	2,95	0,76	75,2	25,5
w tym miasto	8113	30935	585238	3,81	2,80	0,74	72,1	25,7
of which city								
Gminy wiejskie:								
Rural gminas:								
Dominowo	845	3644	78998	4,31	3,56	0,82	93,5	26,3
Krzykosy	1794	8480	180802	4,73	3,86	0,82	100,8	26,1
Nowe Miasto nad Wartą	2322	10343	210375	4,45	3,94	0,88	90,6	23,0
Zaniemiśl	1994	8500	184413	4,26	3,39	0,80	92,5	27,3
POWIAT ŚREMSKI	18986	76219	1471718	4,01	3,21	0,80	77,5	24,2
Gminy miejsko-wiejskie:								
Urban-rural gminas:								
Dolsk	1603	7170	153552	4,47	3,68	0,82	95,8	26,0
w tym miasto	477	2162	46447	4,53	3,29	0,73	97,4	29,6
of which city								
Książ Wielkopolski	2198	9570	198411	4,35	3,90	0,90	90,3	23,1
w tym miasto	764	3483	69606	4,56	3,62	0,79	91,1	25,2
of which city								
Śrem	13795	53922	1006860	3,91	3,01	0,77	73,0	24,2
w tym miasto	10684	39238	673446	3,67	2,81	0,76	63,0	22,5
of which city								
Gmina wiejska:								
Rural gmina:								
Brodnica	1390	5557	112895	4,00	3,53	0,88	81,2	23,0
PODREGION (SUBREGION)								
M. POZNAŃ	251312	878501	16235806	3,50	2,16	0,62	64,6	29,9
MIASTO NA PRAWACH POWIATU POZNAŃ	251312	878501	16235806	3,50	2,16	0,62	64,6	29,9
CITY WITH POWIAT STATUS								
Poznań-Grunwald	56685	197422	3724059	3,48	2,08	0,60	65,7	31,5
Poznań-Jeżyce	36803	134947	2793788	3,67	2,18	0,59	75,9	34,8
Poznań-Nowe Miasto	57282	205142	3570412	3,58	2,32	0,65	62,3	26,8
Poznań-Stare Miasto	72720	251598	4478411	3,46	2,10	0,61	61,6	29,3
Poznań-Wilda	27822	89392	1669136	3,21	2,09	0,65	60,0	28,8

^a Na podstawie bilansu zasobów mieszkaniowych.

^a Based on balance of dwelling stocks.

TABL. 6 (42). MIESZKANIA W ZASOBACH MIESZKANIOWYCH ^a WYPOSAŻONE W INSTALACJE W 2015 R.
Stan w dniu 31 XII
DWELLINGS IN DWELLING STOCKS ^a FITTED WITH INSTALLATIONS IN 2015
As of 31 XII

WYSZCZEGÓLNIENIE SPECIFICATION	Mieszkania – w % – wyposażone w Dwellings – in % – fitted with				
	wodociąg water supply system	ustęp lavatory	łazienkę bathroom	centralne ogrzewanie central heating	gaz z sieci gas from gas supply system
WOJEWÓDZTWO.....	98,5	96,0	93,7	83,1	51,6
VOIVODSHIP					
Podregion (Subregion)					
kaliski.....	97,4	94,0	91,2	78,8	41,9
Powiaty: Powiats:					
jarociński.....	97,8	94,1	91,6	82,2	43,8
kaliski.....	93,4	87,1	83,1	71,9	8,3
kępiński.....	97,8	95,3	92,6	80,0	28,4
krotoszyński.....	98,0	94,6	91,4	76,7	53,3
ostrowski.....	97,9	95,3	92,9	80,7	48,0
ostrzeszowski.....	96,0	92,1	89,1	77,5	28,8
pleszewski.....	96,5	91,9	89,0	80,7	8,3
Miasto na prawach powiatu: City with powiat status:					
Kalisz.....	99,2	96,9	94,3	79,2	70,1
Podregion (Subregion)					
koniński.....	97,5	93,1	90,1	79,4	21,2
Powiaty: Powiats:					
gnieźnieński.....	99,1	96,5	93,4	77,8	52,9
kolski.....	94,8	88,1	83,9	75,6	3,3
koniński.....	96,1	89,1	85,4	76,2	2,7
ślupecki.....	96,8	91,4	88,1	76,4	0,5
turecki.....	96,7	90,2	86,3	75,2	6,0
wrzesiński.....	98,6	96,1	93,8	80,8	24,0
Miasto na prawach powiatu: City with powiat status:					
Konin.....	99,2	98,6	97,8	94,1	33,1
Podregion (Subregion)					
leszczyński.....	98,4	96,1	93,4	81,7	56,8
Powiaty: Powiats:					
gostyński.....	98,4	95,6	93,0	83,2	63,8
grodziski.....	98,0	95,4	92,1	82,5	60,0
kościański.....	98,6	95,7	92,7	80,6	55,2
leszczyński.....	98,6	96,2	94,0	80,7	17,1
międzychodzki.....	98,5	96,2	93,8	77,2	32,3

^a Na podstawie bilansu zasobów mieszkaniowych.

^a Based on balance of dwelling stocks.

TABL. 6 (42). MIESZKANIA W ZASOBACH MIESZKANIOWYCH ^a WYPOSAŻONE W INSTALACJE W 2015 R. (dok.)
Stan w dniu 31 XII
DWELLINGS IN DWELLING STOCKS ^a FITTED WITH INSTALLATIONS IN 2015 (cont.)
As of 31 XII

WYSZCZEGÓLNIENIE SPECIFICATION	Mieszkania – w % – wyposażone w Dwellings – in % – fitted with				
	wodociąg water supply system	ustęp lavatory	łazienkę bathroom	centralne ogrzewanie central heating	gaz z sieci gas from gas supply system
Podregion (Subregion)					
leszczyński (dok., cont.)					
Powiaty (dok.):					
<i>Powiats (cont.):</i>					
nowotomyski	97,1	94,4	91,4	81,2	56,9
rawicki	98,6	96,3	92,8	77,9	56,7
wolsztyński	98,3	96,2	94,1	83,8	57,1
Miasto na prawach powiatu:					
<i>City with powiat status:</i>					
Leszno	99,7	98,8	96,7	86,2	87,4
Podregion (Subregion)					
pilski	98,3	95,9	92,9	81,8	39,7
Powiaty: <i>Powiats:</i>					
chodzieski	99,1	96,9	94,1	82,9	63,1
czarnkowsko-trzcianecki	97,1	94,5	91,1	77,0	18,7
pilski	98,9	97,2	94,6	87,1	60,6
wągrowiecki	98,5	95,0	91,7	79,1	34,5
złotowski	97,8	95,3	92,0	78,9	11,8
Podregion (Subregion)					
poznański	99,1	97,3	95,4	88,0	60,9
Powiaty: <i>Powiats:</i>					
obornicki	97,8	95,1	92,8	83,2	55,0
poznański	99,4	98,2	96,7	91,4	72,0
szamotulski	98,6	95,8	92,5	80,1	20,5
średzki	99,1	96,2	93,6	83,9	54,2
śremski	99,3	97,4	95,9	86,7	63,2
Podregion (Subregion)					
m. Poznań	99,9	98,9	98,2	87,4	80,4
Miasto na prawach powiatu:					
<i>City with powiat status:</i>					
Poznań	99,9	98,9	98,2	87,4	80,4
Poznań-Grunwald	99,8	99,2	98,3	86,0	82,6
Poznań-Jeżyce	99,8	98,9	98,0	83,2	81,2
Poznań-Nowe Miasto	99,8	98,7	97,7	93,6	79,6
Poznań-Stare Miasto	99,9	99,3	98,8	90,1	78,5
Poznań-Wilda	99,9	98,1	97,5	75,7	81,0

^a Na podstawie bilansu zasobów mieszkaniowych.

^a Based on balance of dwelling stocks.

TABL. 7 (43). BUDYNKI ODDANE DO UŻYTKOWANIA W 2015 R.
BUILDINGS COMPLETED IN 2015

WYSZCZEGÓLNIENIE SPECIFICATION	Budynki ^a Buildings ^a				Kubatura ^b w m ³ Cubic volume ^b in m ³			
	ogółem grand total		w tym budynki indywidualne of which private buildings		ogółem grand total		w tym budynki indywidualne of which private buildings	
	ogółem total	w tym mieszkalne of which residential	razem total	w tym mieszkalne of which residential	ogółem total	w tym mieszkalne of which residential	razem total	w tym mieszkalne of which residential
WOJEWÓDZTWO.....	12227	8944	10502	7936	22518494	6781494	10832837	5094288
VOIVODSHIP								
Podregion (Subregion)								
kaliski.....	2179	1331	1957	1277	4811677	903860	3392765	809538
Powiaty: Powiats:								
jarociński.....	211	111	180	109	358061	62686	147234	60099
kaliski.....	397	239	386	239	1685378	125313	1636891	125313
kepiński.....	277	134	220	132	695928	84262	289990	82808
krotoszyński.....	261	135	229	135	459770	101298	252678	101298
ostrowski.....	416	337	367	291	325477	229296	266173	194054
ostrzeszowski.....	249	145	238	144	310473	90077	207060	82591
pleszewski.....	232	129	213	129	700419	98225	496012	98225
Miasto na prawach powiatu: City with powiat status:								
Kalisz.....	136	101	124	98	276171	112703	96727	65150
Podregion (Subregion)								
koniński.....	2349	1654	2219	1624	3059408	1034258	1807659	969423
Powiaty: Powiats:								
gnieźniński.....	551	404	516	391	606306	225315	369036	217103
kolski.....	223	166	212	166	301601	113121	257891	113121
koniński.....	685	502	670	500	523499	283771	440035	282974
ślupecki.....	300	190	286	190	390532	114544	247527	114544
turecki.....	223	180	223	180	179615	103356	177389	103356
wrześniński.....	305	172	260	158	921103	162335	278512	115859
Miasto na prawach powiatu: City with powiat status:								
Konin.....	62	40	52	39	136752	31816	37269	22466
Podregion (Subregion)								
leszczyński.....	2180	1505	2023	1435	3269357	1050474	2091779	938356
Powiaty: Powiats:								
gostyński.....	287	148	248	125	495781	80119	200584	62950
grodziski.....	197	140	192	138	322644	86444	251438	72504
kościński.....	228	160	219	157	342806	134319	249826	114730
leszczyński.....	421	334	397	319	392976	229005	348949	218211
międzychodzki.....	142	107	133	101	240041	69129	231189	64637

^a Nowo wybudowane. ^b Budynków nowo wybudowanych i rozbudowanych (tylko w części dotyczącej rozbudowy).
^a Newly built. ^b Of newly built and expanded buildings (only concerning the expanded portion).

TABL. 7 (43). BUDYNKI ODDANE DO UŻYTKOWANIA W 2015 R. (dok.)
BUILDINGS COMPLETED IN 2015 (cont.)

WYSZCZEGÓLNIENIE SPECIFICATION	Budynki ^a Buildings ^a				Kubatura ^b w m ³ Cubic volume ^b in m ³			
	ogółem grand total		w tym budynki indywidualne of which private buildings		ogółem grand total		w tym budynki indywidualne of which private buildings	
	ogółem total	w tym mieszkalne of which residential	razem total	w tym mieszkalne of which residential	ogółem total	w tym mieszkalne of which residential	razem total	w tym mieszkalne of which residential
Podregion (Subregion)								
leszczyński (dok., cont.)								
Powiaty (dok.):								
Powiaty (cont.):								
nowotomyski	261	209	236	196	316973	154510	191400	133406
rawicki	229	127	216	124	374348	78345	220929	68649
wolsztyński	277	180	257	179	603388	112954	281952	112682
Miasto na prawach powiatu:								
City with powiat status:								
Leszno	138	100	125	96	180400	105649	115512	90587
Podregion (Subregion)								
pilski	1190	757	1012	735	2082346	512780	933276	456004
Powiaty: Powiaty:								
chodzieski	137	71	127	71	158461	39821	152100	39821
czarnkowsko-trzcianecki	256	175	229	174	323345	96322	171499	87347
pilski	335	188	238	174	616290	131662	195572	112649
wągrowiecki	258	191	247	189	627216	146867	249470	139327
złotowski	204	132	171	127	357034	98108	164635	76860
Podregion (Subregion)								
poznański	3866	3327	2968	2584	7295880	2370318	2333209	1684579
Powiaty: Powiaty:								
obornicki	201	132	173	124	296690	100255	128349	78565
poznański	2784	2463	2049	1833	6102963	1829594	1627402	1241673
szamotulski	365	323	345	303	208388	175857	196499	163968
średzki	308	235	243	191	407922	147717	252851	122677
śremski	208	174	158	133	279917	116895	128108	77696
Podregion (Subregion)								
m. Poznań	463	370	323	281	1999826	909804	274149	236388
Miasto na prawach powiatu:								
City with powiat status:								
Poznań	463	370	323	281	1999826	909804	274149	236388
Poznań-Grunwald	76	56	50	40	343399	197331	47329	36165
Poznań-Jeżyce	114	100	105	93	138873	123825	75075	72316
Poznań-Nowe Miasto	138	101	96	83	565828	159322	89550	68052
Poznań-Stare Miasto	105	90	59	55	671856	251713	54000	51886
Poznań-Wilda	30	23	13	10	279870	177613	8195	7969

^a Nowo wybudowane. ^b Budynków nowo wybudowanych i rozbudowanych (tylko w części dotyczącej rozbudowy).
^a Newly built. ^b Of newly built and expanded buildings (only concerning the expanded portion).

TABL. 8 (44). MIESZKANIA ODDANE DO UŻYTKOWANIA W 2015 R.
DWELLINGS COMPLETED IN 2015

WYSZCZEGÓLNIENIE SPECIFICATION	Ogółem Total				W tym w budynkach indywidualnych Of which in private buildings			
	mieszkania dwellings	izby rooms	powierzchnia użytkowa w m ² useful floor area in m ²		mieszkania dwellings	izby rooms	powierzchnia użytkowa w m ² useful floor area in m ²	
			mieszkań of dwellings	przeciętna 1 mieszkania average per dwelling			mieszkań of dwellings	przeciętna 1 mieszkania average per dwelling
WOJEWÓDZTWO..... VOIVODSHIP	16068	66991	1652942	102,9	9313	48073	1237582	132,9
PODREGION (SUBREGION)								
KALISKI.....	1834	8938	222212	121,2	1472	7853	200952	136,5
POWIAT JAROCIŃSKI.....	138	712	18341	132,9	121	671	17617	145,6
Gminy miejsko-wiejskie: Urban-rural gminas:								
Jarocin.....	103	521	13100	127,2	86	480	12376	143,9
w tym miasto..... of which city	42	223	5390	128,3	42	223	5390	128,3
Żerków.....	18	99	2758	153,2	18	99	2758	153,2
w tym miasto..... of which city	4	23	576	144,0	4	23	576	144,0
Gminy wiejskie: Rural gminas:								
Jaraczewo.....	6	30	866	144,3	6	30	866	144,3
Kotlin.....	11	62	1617	147,0	11	62	1617	147,0
POWIAT KALISKI.....	238	1397	32908	138,3	238	1397	32908	138,3
Gmina miejsko-wiejska: Urban-rural gmina:								
Stawiszyn.....	15	80	1745	116,3	15	80	1745	116,3
w tym miasto..... of which city	-	-	-	-	-	-	-	-
Gminy wiejskie: Rural gminas:								
Blizanów.....	35	209	4808	137,4	35	209	4808	137,4
Brzeziny.....	24	144	3372	140,5	24	144	3372	140,5
Ceków-Kolonia.....	17	100	2297	135,1	17	100	2297	135,1
Godziesze Wielkie.....	34	202	4767	140,2	34	202	4767	140,2
Koźminek.....	14	82	1997	142,6	14	82	1997	142,6
Lisków.....	4	26	571	142,8	4	26	571	142,8
Mycielin.....	6	35	830	138,3	6	35	830	138,3
Opatówek.....	34	199	5005	147,2	34	199	5005	147,2
Szczytniki.....	15	87	1892	126,1	15	87	1892	126,1
Żelazków.....	40	233	5624	140,6	40	233	5624	140,6
POWIAT KĘPIŃSKI.....	154	813	20086	130,4	150	795	19806	132,0
Gmina miejsko-wiejska: Urban-rural gmina:								
Kępno.....	47	265	6101	129,8	43	247	5821	135,4
w tym miasto..... of which city	14	69	1480	105,7	10	51	1200	120,0
Gminy wiejskie: Rural gminas:								
Baranów.....	49	213	5482	111,9	49	213	5482	111,9
Bralin.....	26	151	3678	141,5	26	151	3678	141,5
Łęka Opatowska.....	16	90	2135	133,4	16	90	2135	133,4
Perzów.....	5	25	834	166,8	5	25	834	166,8
Rychtal.....	3	15	362	120,7	3	15	362	120,7
Trzcinica.....	8	54	1494	186,8	8	54	1494	186,8
POWIAT KROTOSZYŃSKI....	188	915	23935	127,3	188	915	23935	127,3
Gmina miejska: Urban gmina:								
Sulmierzyce.....	5	26	647	129,4	5	26	647	129,4

TABL. 8 (44). MIESZKANIA ODDANE DO UŻYTKOWANIA W 2015 R. (cd.)
DWELLINGS COMPLETED IN 2015 (cont.)

WYSZCZEGÓLNIENIE SPECIFICATION	Ogółem Total				W tym w budynkach indywidualnych Of which in private buildings			
	mieszkania dwellings	izby rooms	powierzchnia użytkowa w m ² useful floor area in m ²		mieszkania dwellings	izby rooms	powierzchnia użytkowa w m ² useful floor area in m ²	
			mieszkań of dwellings	przeciętna 1 mieszkania average per dwelling			mieszkań of dwellings	przeciętna 1 mieszkania average per dwelling
PODREGION (SUBREGION) KALISKI (cd., cont.)								
POWIAT KROTOSZYŃSKI (dok., cont.)								
Gminy miejsko-wiejskie: Urban-rural gminas:								
Kobylin	14	62	1655	118,2	14	62	1655	118,2
w tym miasto	11	43	1133	103,0	11	43	1133	103,0
<i>of which city</i>								
Kozmin Wielkopolski	21	124	2985	142,1	21	124	2985	142,1
w tym miasto	6	34	819	136,5	6	34	819	136,5
<i>of which city</i>								
Krotoszyn	111	513	13524	121,8	111	513	13524	121,8
w tym miasto	82	344	8698	106,1	82	344	8698	106,1
<i>of which city</i>								
Zduny	29	141	3932	135,6	29	141	3932	135,6
w tym miasto	13	62	1752	134,8	13	62	1752	134,8
<i>of which city</i>								
Gmina wiejska: Rural gmina:								
Rozdrażew	8	49	1192	149,0	8	49	1192	149,0
POWIAT OSTROWSKI	440	2132	57346	130,3	298	1711	47769	160,3
Gmina miejska: Urban gmina:								
Ostrów Wielkopolski	154	654	17137	111,3	68	373	10575	155,5
Gminy miejsko-wiejskie: Urban-rural gminas:								
Nowe Skalmierzyce	51	272	8455	165,8	38	239	7634	200,9
w tym miasto	15	53	1286	85,7	3	25	593	197,7
<i>of which city</i>								
Odolanów	74	279	6378	86,2	31	172	4184	135,0
w tym miasto	48	134	2895	60,3	5	27	701	140,2
<i>of which city</i>								
Raszków	24	142	3882	161,8	24	142	3882	161,8
w tym miasto	3	17	495	165,0	3	17	495	165,0
<i>of which city</i>								
Gminy wiejskie: Rural gminas:								
Ostrów Wielkopolski	53	304	8397	158,4	53	304	8397	158,4
Przygodzice	36	202	5959	165,5	36	202	5959	165,5
Sieroszewice	26	155	4012	154,3	26	155	4012	154,3
Sośnie	22	124	3126	142,1	22	124	3126	142,1
POWIAT OSTRZESZOWSKI	184	937	20592	111,9	148	844	18846	127,3
Gminy miejsko-wiejskie: Urban-rural gminas:								
Grabów nad Prosną	20	117	2514	125,7	20	117	2514	125,7
w tym miasto	4	25	493	123,3	4	25	493	123,3
<i>of which city</i>								
Mikstat	9	53	1235	137,2	9	53	1235	137,2
w tym miasto	3	19	347	115,7	3	19	347	115,7
<i>of which city</i>								
Ostrzeszów	98	453	9882	100,8	62	360	8136	131,2
w tym miasto	50	177	3634	72,7	14	84	1888	134,9
<i>of which city</i>								

TABL. 8 (44). MIESZKANIA ODDANE DO UŻYTKOWANIA W 2015 R. (cd.)
DWELLINGS COMPLETED IN 2015 (cont.)

WYSZCZEGÓLNIENIE SPECIFICATION	Ogółem Total				W tym w budynkach indywidualnych Of which in private buildings			
	mieszkania dwellings	izby rooms	powierzchnia użytkowa w m ² useful floor area in m ²		mieszkania dwellings	izby rooms	powierzchnia użytkowa w m ² useful floor area in m ²	
			mieszkań of dwellings	przeciętna 1 mieszkania average per dwelling			mieszkań of dwellings	przeciętna 1 mieszkania average per dwelling
PODREGION (SUBREGION) KALISKI (dok., cont.)								
POWIAT OSTRZESZOWSKI (dok., cont.)								
Gminy wiejskie: Rural gminas:								
Czajków	7	43	975	139,3	7	43	975	139,3
Doruchów	10	58	1124	112,4	10	58	1124	112,4
Kobyła Góra	28	148	3411	121,8	28	148	3411	121,8
Kraszewice	12	65	1451	120,9	12	65	1451	120,9
POWIAT PLESZEWSKI	212	918	24371	115,0	212	918	24371	115,0
Gminy miejsko-wiejskie: Urban-rural gminas:								
Chocz	7	33	811	115,9	7	33	811	115,9
w tym miasto	1	5	118	118,0	1	5	118	118,0
of which city								
Dobrzyca	7	44	1092	156,0	7	44	1092	156,0
w tym miasto	4	25	585	146,3	4	25	585	146,3
of which city								
Pleszew	73	309	8606	117,9	73	309	8606	117,9
w tym miasto	35	100	2262	64,6	35	100	2262	64,6
of which city								
Gminy wiejskie: Rural gminas:								
Czermin	11	65	1904	173,1	11	65	1904	173,1
Gizalki	25	96	2294	91,8	25	96	2294	91,8
Goluchów	89	371	9664	108,6	89	371	9664	108,6
MIASTO NA PRAWACH POWIATU KALISZ	280	1114	24633	88,0	117	602	15700	134,2
CITY WITH POWIAT STATUS								
PODREGION (SUBREGION) KONIŃSKI	2176	10477	251642	115,6	1900	9641	236551	124,5
POWIAT GNIEŹNIEŃSKI	622	2741	63681	102,4	592	2636	61328	103,6
Gmina miejska: Urban gmina:								
Gniezno	284	1032	23796	83,8	271	1000	23046	85,0
Gminy miejsko-wiejskie: Urban-rural gminas:								
Czerniejewo	23	123	2897	126,0	23	123	2897	126,0
w tym miasto	4	22	455	113,8	4	22	455	113,8
of which city								
Klecko	15	76	1648	109,9	15	76	1648	109,9
w tym miasto	3	17	377	125,7	3	17	377	125,7
of which city								
Trzemeszno	37	181	4305	116,4	37	181	4305	116,4
w tym miasto	20	93	2117	105,8	20	93	2117	105,8
of which city								
Witkowo	36	176	4060	112,8	36	176	4060	112,8
w tym miasto	13	71	1627	125,2	13	71	1627	125,2
of which city								
Gminy wiejskie: Rural gminas:								
Gniezno	126	659	15529	123,2	109	586	13926	127,8
Kiszkowo	13	67	1698	130,6	13	67	1698	130,6
Łubowo	62	281	6405	103,3	62	281	6405	103,3
Mieleszyn	5	27	717	143,4	5	27	717	143,4
Niechanowo	21	119	2626	125,0	21	119	2626	125,0

TABL. 8 (44). MIESZKANIA ODDANE DO UŻYTKOWANIA W 2015 R. (cd.)
 DWELLINGS COMPLETED IN 2015 (cont.)

WYSZCZEGÓLNIENIE SPECIFICATION	Ogółem Total				W tym w budynkach indywidualnych Of which in private buildings			
	mieszkania dwellings	izby rooms	powierzchnia użytkowa w m ² useful floor area in m ²		mieszkania dwellings	izby rooms	powierzchnia użytkowa w m ² useful floor area in m ²	
			mieszkań of dwellings	przeciętna 1 mieszkania average per dwelling			mieszkań of dwellings	przeciętna 1 mieszkania average per dwelling
PODREGION (SUBREGION) KONIŃSKI (cd., cont.)								
POWIAT KOLSKI.....	195	1038	27613	141,6	195	1038	27613	141,6
Gmina miejska:								
Urban gmina:								
Koło.....	21	110	3205	152,6	21	110	3205	152,6
Gminy miejsko-wiejskie:								
Urban-rural gminas:								
Dąbie.....	10	46	1094	109,4	10	46	1094	109,4
w tym miasto	2	13	281	140,5	2	13	281	140,5
of which city								
Kłodawa	10	47	1088	108,8	10	47	1088	108,8
w tym miasto	1	5	129	129,0	1	5	129	129,0
of which city								
Przedecz.....	6	38	915	152,5	6	38	915	152,5
w tym miasto	4	22	567	141,8	4	22	567	141,8
of which city								
Gminy wiejskie:								
Rural gminas:								
Babiał.....	15	70	2104	140,3	15	70	2104	140,3
Chodów.....	1	8	288	288,0	1	8	288	288,0
Grzegorzew.....	16	81	2464	154,0	16	81	2464	154,0
Koło.....	45	248	6251	138,9	45	248	6251	138,9
Kościelec.....	30	157	4183	139,4	30	157	4183	139,4
Olszówka	6	38	1068	178,0	6	38	1068	178,0
Osiek Mały	35	195	4953	141,5	35	195	4953	141,5
POWIAT KONIŃSKI.....	483	2658	65490	135,6	481	2648	65294	135,7
Gminy miejsko-wiejskie:								
Urban-rural gminas:								
Golina.....	76	366	8719	114,7	76	366	8719	114,7
w tym miasto	37	147	3285	88,8	37	147	3285	88,8
of which city								
Kleczew.....	29	160	3925	135,3	29	160	3925	135,3
w tym miasto	8	52	1272	159,0	8	52	1272	159,0
of which city								
Rychwał	15	80	2063	137,5	15	80	2063	137,5
w tym miasto	7	36	1030	147,1	7	36	1030	147,1
of which city								
Sompolno	29	178	4223	145,6	29	178	4223	145,6
w tym miasto	8	46	1166	145,8	8	46	1166	145,8
of which city								
Ślesin	54	292	7288	135,0	54	292	7288	135,0
w tym miasto	9	49	1443	160,3	9	49	1443	160,3
of which city								
Gminy wiejskie:								
Rural gminas:								
Grodzic.....	8	42	1053	131,6	8	42	1053	131,6
Kazimierz Biskupi.....	41	227	5753	140,3	41	227	5753	140,3
Kramsk.....	55	317	6972	126,8	53	307	6776	127,8
Krzymów	41	227	5894	143,8	41	227	5894	143,8
Rzgów	25	138	3619	144,8	25	138	3619	144,8
Skulsk	17	93	1887	111,0	17	93	1887	111,0
Stare Miasto.....	62	363	9612	155,0	62	363	9612	155,0
Wierzbinek	20	119	3071	153,6	20	119	3071	153,6
Wilczyn.....	11	56	1411	128,3	11	56	1411	128,3

TABL. 8 (44). MIESZKANIA ODDANE DO UŻYTKOWANIA W 2015 R. (cd.)
DWELLINGS COMPLETED IN 2015 (cont.)

WYSZCZEGÓLNIENIE SPECIFICATION	Ogółem Total				W tym w budynkach indywidualnych Of which in private buildings			
	mieszkania dwellings	izby rooms	powierzchnia użytkowa w m ² useful floor area in m ²		mieszkania dwellings	izby rooms	powierzchnia użytkowa w m ² useful floor area in m ²	
			mieszkań of dwellings	przeciętna 1 mieszkania average per dwelling			mieszkań of dwellings	przeciętna 1 mieszkania average per dwelling
PODREGION (SUBREGION) KONIŃSKI (cd., cont.)								
POWIAT SŁUPECKI	200	999	24398	122,0	200	999	24398	122,0
Gmina miejska:								
Urban gmina:								
Słupca	77	300	6649	86,4	77	300	6649	86,4
Gmina miejsko-wiejska:								
Urban-rural gmina:								
Zagórów	24	139	3438	143,3	24	139	3438	143,3
w tym miasto	4	26	695	173,8	4	26	695	173,8
of which city								
Gminy wiejskie:								
Rural gminas:								
Lądek	11	66	1678	152,5	11	66	1678	152,5
Orchowo	7	40	851	121,6	7	40	851	121,6
Ostrowite	12	74	1700	141,7	12	74	1700	141,7
Powidz	8	38	1197	149,6	8	38	1197	149,6
Słupca	35	197	5235	149,6	35	197	5235	149,6
Strzałkowo	26	145	3650	140,4	26	145	3650	140,4
POWIAT TURECKI	176	1056	23868	135,6	176	1056	23868	135,6
Gmina miejska:								
Urban gmina:								
Turek	17	102	2388	140,5	17	102	2388	140,5
Gminy miejsko-wiejskie:								
Urban-rural gminas:								
Dobra	15	83	1815	121,0	15	83	1815	121,0
w tym miasto	2	11	235	117,5	2	11	235	117,5
of which city								
Tuliszków	19	116	2579	135,7	19	116	2579	135,7
w tym miasto	1	7	159	159,0	1	7	159	159,0
of which city								
Gminy wiejskie:								
Rural gminas:								
Brudzew	11	75	1799	163,5	11	75	1799	163,5
Kawęczyn	4	25	574	143,5	4	25	574	143,5
Małanów	20	121	2747	137,3	20	121	2747	137,3
Przykona	20	117	2564	128,2	20	117	2564	128,2
Turek	60	360	8154	135,9	60	360	8154	135,9
Władysławów	10	57	1248	124,8	10	57	1248	124,8
POWIAT WRZESIŃSKI	411	1665	39004	94,9	219	1067	28760	131,3
Gminy miejsko-wiejskie:								
Urban-rural gminas:								
Miłosław	18	84	2063	114,6	16	78	1955	122,2
w tym miasto	7	33	869	124,1	5	27	761	152,2
of which city								
Nekla	70	283	6889	98,4	42	211	5531	131,7
w tym miasto	42	142	3220	76,7	14	70	1862	133,0
of which city								
Pyzdry	13	71	1582	121,7	13	71	1582	121,7
w tym miasto	5	27	567	113,4	5	27	567	113,4
of which city								
Września	299	1174	27203	91,0	137	654	18425	134,5
w tym miasto	234	801	16673	71,3	72	281	7895	109,7
of which city								
Gmina wiejska:								
Rural gmina:								
Kolczkowo	11	53	1267	115,2	11	53	1267	115,2

TABL. 8 (44). MIESZKANIA ODDANE DO UŻYTKOWANIA W 2015 R. (cd.)
 DWELLINGS COMPLETED IN 2015 (cont.)

WYSZCZEGÓLNIENIE SPECIFICATION	Ogółem Total				W tym w budynkach indywidualnych Of which in private buildings			
	mieszkania dwellings	izby rooms	powierzchnia użytkowa w m ² useful floor area in m ²		mieszkania dwellings	izby rooms	powierzchnia użytkowa w m ² useful floor area in m ²	
			mieszkań of dwellings	przeciętna 1 mieszkania average per dwelling			mieszkań of dwellings	przeciętna 1 mieszkania average per dwelling
PODREGION (SUBREGION)								
LESZCZYŃSKI								
(dok., cont.)								
POWIAT NOWOTOMYSKI (dok., cont.)								
Gminy miejsko-wiejskie (dok.): Urban-rural gminas (cont.):								
Zbąszyń	34	175	4173	122,7	34	175	4173	122,7
w tym miasto	12	61	1542	128,5	12	61	1542	128,5
of which city								
Gminy wiejskie: Rural gminas:								
Kuślin	8	48	1310	163,8	8	48	1310	163,8
Miedzichowo	10	51	1141	114,1	10	51	1141	114,1
POWIAT RAWICKI	186	886	19010	102,2	140	758	16794	120,0
Gminy miejsko-wiejskie: Urban-rural gminas:								
Bojanowo	13	76	1734	133,4	13	76	1734	133,4
w tym miasto	6	33	773	128,8	6	33	773	128,8
of which city								
Jutrosin	10	61	1300	130,0	10	61	1300	130,0
w tym miasto	3	16	338	112,7	3	16	338	112,7
of which city								
Miejska Górka	21	121	2695	128,3	21	121	2695	128,3
w tym miasto	8	45	1001	125,1	8	45	1001	125,1
of which city								
Rawicz	127	545	11495	90,5	81	417	9279	114,6
w tym miasto	62	188	3528	56,9	20	76	1611	80,5
of which city								
Gmina wiejska: Rural gmina:								
Pakosław	15	83	1786	119,1	15	83	1786	119,1
POWIAT WOLSZTYŃSKI	170	828	26526	156,0	169	824	26421	156,3
Gmina miejsko-wiejska: Urban-rural gmina:								
Wolsztyn	78	387	12406	159,1	77	383	12301	159,8
w tym miasto	5	14	552	110,4	4	10	447	111,8
of which city								
Gminy wiejskie: Rural gminas:								
Przemęt	52	260	8613	165,6	52	260	8613	165,6
Siedlec	40	181	5507	137,7	40	181	5507	137,7
MIASTO NA PRAWACH POWIATU LESZNO	265	974	24404	92,1	196	809	21022	107,3
CITY WITH POWIAT STATUS								
PODREGION (SUBREGION)								
PILSKI	1163	5277	125484	107,9	938	4638	111834	119,2
POWIAT CHODZIESKI	72	401	10909	151,5	72	401	10909	151,5
Gmina miejska: Urban gmina:								
Chodzież	10	59	1714	171,4	10	59	1714	171,4

TABL. 8 (44). MIESZKANIA ODDANE DO UŻYTKOWANIA W 2015 R. (cd.)
DWELLINGS COMPLETED IN 2015 (cont.)

WYSZCZEGÓLNIENIE SPECIFICATION	Ogółem Total				W tym w budynkach indywidualnych Of which in private buildings			
	mieszkania dwellings	izby rooms	powierzchnia użytkowa w m ² useful floor area in m ²		mieszkania dwellings	izby rooms	powierzchnia użytkowa w m ² useful floor area in m ²	
			mieszkań of dwellings	przeciętna 1 mieszkania average per dwelling			mieszkań of dwellings	przeciętna 1 mieszkania average per dwelling
PODREGION (SUBREGION) POZNAŃSKI (cd., cont.)								
POWIAT OBORNICKI (dok., cont.)								
Gminy miejsko-wiejskie (dok.): Urban-rural gminas (cont.):								
Rogoźno.....	76	314	6414	84,4	74	304	6197	83,7
w tym miasto	22	87	1934	87,9	20	77	1717	85,8
of which city								
Gmina wiejska: Rural gmina:								
Ryczywół.....	11	59	1462	132,9	11	59	1462	132,9
POWIAT POZNAŃSKI.....	3815	16731	437474	114,7	2041	10806	294605	144,3
Gminy miejskie: Urban gminas:								
Luboń.....	227	754	18844	83,0	72	315	7721	107,2
Puszczykowo.....	20	133	4160	208,0	19	128	4038	212,5
Gminy miejsko-wiejskie: Urban-rural gminas:								
Buk.....	40	219	5785	144,6	40	219	5785	144,6
w tym miasto	4	26	650	162,5	4	26	650	162,5
of which city								
Kostrzyn.....	90	475	12905	143,4	90	475	12905	143,4
w tym miasto	33	191	5063	153,4	33	191	5063	153,4
of which city								
Kórnik.....	441	1988	56539	128,2	212	1132	30940	145,9
w tym miasto	39	161	4189	107,4	23	97	3229	140,4
of which city								
Mosina.....	328	1365	35704	108,9	191	885	27057	141,7
w tym miasto	137	533	17189	125,5	104	408	14830	142,6
of which city								
Murowana Goślina.....	53	293	7916	149,4	47	285	7571	161,1
w tym miasto	21	122	3457	164,6	21	122	3457	164,6
of which city								
Pobiedziska.....	82	460	12509	152,5	81	457	12452	153,7
w tym miasto	22	122	2931	133,2	21	119	2874	136,9
of which city								
Stęszew.....	83	421	10258	123,6	68	384	9558	140,6
w tym miasto	32	139	3397	106,2	17	102	2697	158,6
of which city								
Swarzędz.....	546	2209	56539	103,6	186	1048	30703	165,1
w tym miasto	65	265	6223	95,7	30	171	4408	146,9
of which city								
Gminy wiejskie: Rural gminas:								
Czerwonak.....	183	831	18692	102,1	80	449	12471	155,9
Dopiewo.....	453	2147	56828	125,4	263	1411	38008	144,5
Kleszczewo.....	88	457	10525	119,6	81	427	9910	122,3
Komorniki.....	520	1952	46367	89,2	233	1061	25272	108,5
Rokietnica.....	166	859	24494	147,6	146	780	22008	150,7
Suchy Las.....	138	714	19617	142,2	91	545	15399	169,2
Tarnowo Podgórne.....	357	1454	39792	111,5	141	805	22807	161,8
POWIAT SZAMOTULSKI.....	392	1847	43987	112,2	331	1665	40688	122,9
Gmina miejska: Urban gmina:								
Obrzycko.....	2	13	334	167,0	2	13	334	167,0

TABL. 8 (44). MIESZKANIA ODDANE DO UŻYTKOWANIA W 2015 R. (dok.)
DWELLINGS COMPLETED IN 2015 (cont.)

WYSZCZEGÓLNIENIE SPECIFICATION	Ogółem Total				W tym w budynkach indywidualnych Of which in private buildings			
	mieszkania dwellings	izby rooms	powierzchnia użytkowa w m ² useful floor area in m ²		mieszkania dwellings	izby rooms	powierzchnia użytkowa w m ² useful floor area in m ²	
			mieszkań of dwellings	przeciętna 1 mieszkania average per dwelling			mieszkań of dwellings	przeciętna 1 mieszkania average per dwelling
PODREGION (SUBREGION) POZNAŃSKI (dok., cont.)								
POWIAT SZAMOTULSKI (dok., cont.)								
Gminy miejsko-wiejskie: Urban-rural gminas:								
Ostroróg	8	43	1057	132,1	8	43	1057	132,1
w tym miasto	2	10	228	114,0	2	10	228	114,0
of which city								
Pniewy	23	130	3511	152,7	23	130	3511	152,7
w tym miasto	15	83	2361	157,4	15	83	2361	157,4
of which city								
Szamotuly	158	649	15218	96,3	126	582	13964	110,8
w tym miasto	76	259	5455	71,8	44	192	4201	95,5
of which city								
Wronki	61	320	8170	133,9	56	300	8046	143,7
w tym miasto	13	62	1395	107,3	13	62	1395	107,3
of which city								
Gminy wiejskie: Rural gminas:								
Duszniki	45	245	6322	140,5	43	235	6042	140,5
Kazmierz	78	348	6663	85,4	56	263	5022	89,7
Obrzycko	17	99	2712	159,5	17	99	2712	159,5
POWIAT ŚREDZKI	318	1507	36654	115,3	220	1142	29847	135,7
Gmina miejsko-wiejska: Urban-rural gmina:								
Środa Wielkopolska	191	881	20406	106,8	93	516	13599	146,2
w tym miasto	106	445	11275	106,4	51	291	7688	150,7
of which city								
Gminy wiejskie: Rural gminas:								
Dominowo	18	101	2729	151,6	18	101	2729	151,6
Krzykosy	36	197	5322	147,8	36	197	5322	147,8
Nowe Miasto nad Wartą	25	140	3839	153,6	25	140	3839	153,6
Zaniemyśl	48	188	4358	90,8	48	188	4358	90,8
POWIAT ŚREMSKI	352	1322	32066	91,1	148	785	19277	130,3
Gminy miejsko-wiejskie: Urban-rural gminas:								
Dolsk	24	138	3202	133,4	24	138	3202	133,4
w tym miasto	4	21	838	209,5	4	21	838	209,5
of which city								
Książ Wielkopolski	15	83	1955	130,3	15	83	1955	130,3
w tym miasto	5	32	636	127,2	5	32	636	127,2
of which city								
Śrem	301	1031	25149	83,6	97	494	12360	127,4
w tym miasto	196	533	13128	67,0	23	99	2655	115,4
of which city								
Gmina wiejska: Rural gmina:								
Brodnica	12	70	1760	146,7	12	70	1760	146,7
PODREGION (SUBREGION) M. POZNAŃ	3629	9970	229652	63,3	378	2031	59587	157,6
MIASTO NA PRAWACH POWIATU POZNAŃ	3629	9970	229652	63,3	378	2031	59587	157,6
CITY WITH POWIAT STATUS								
Poznań-Grunwald	910	2324	52332	57,5	57	304	9284	162,9
Poznań-Jeżyce	394	1335	35785	90,8	130	650	18878	145,2
Poznań-Nowe Miasto	476	1606	37941	79,7	103	587	16681	162,0
Poznań-Stare Miasto	1009	2540	61594	61,0	72	420	12715	176,6
Poznań-Wilda	840	2165	42000	50,0	16	70	2029	126,8

TABL. 9 (45). WYBRANE WSKAŹNIKI W ZAKRESIE MIESZKAŃ ODDANYCH DO UŻYTKOWANIA W 2015 R.
SELECTED INDICES OF DWELLINGS COMPLETED IN 2015

WYSZCZEGÓLNIENIE SPECIFICATION	Mieszkania Dwellings		Izby na 1000 ludności Rooms per 1000 population	Przeciętna powierzchnia użytkowa 1 mieszkania w m ² Average useful floor area per dwelling in m ²	
	na 1000 ludności per 1000 population	na 1000 zawartych małżeństw per 1000 marriages contracted		ogółem total	w budynkach indywidualnych in private buildings
WOJEWÓDZTWO.....	4,6	911	19,3	102,9	132,9
VOIVODSHIP					
Podregion (Subregion)					
kaliski.....	2,7	541	13,3	121,2	136,5
Powiaty: Powiats:					
jarociński.....	1,9	359	9,9	132,9	145,6
kaliski.....	2,9	563	16,9	138,3	138,3
kepziński.....	2,7	531	14,4	130,4	132,0
krotoszyński.....	2,4	485	11,8	127,3	127,3
ostrowski.....	2,7	491	13,2	130,3	160,3
ostrzeszowski.....	3,3	710	16,9	111,9	127,3
pleszewski.....	3,4	675	14,5	115,0	115,0
Miasto na prawach powiatu: City with powiat status:					
Kalisz.....	2,7	641	10,8	88,0	134,2
Podregion (Subregion)					
koniński.....	3,3	655	15,9	115,6	124,5
Powiaty: Powiats:					
gnieźniński.....	4,3	821	18,9	102,4	103,6
kolski.....	2,2	427	11,7	141,6	141,6
koniński.....	3,7	778	20,6	135,6	135,7
slupecki.....	3,4	671	16,7	122,0	122,0
turecki.....	2,1	427	12,5	135,6	135,6
wrzesiński.....	5,3	1017	21,7	94,9	131,3
Miasto na prawach powiatu: City with powiat status:					
Konin.....	1,2	239	4,2	85,3	143,0
Podregion (Subregion)					
leszczyński.....	3,9	710	17,9	116,9	131,1
Powiaty: Powiats:					
gostyński.....	2,9	531	13,4	106,8	128,5
grodziski.....	4,5	744	20,7	103,6	119,9
kościński.....	3,0	527	13,8	128,2	165,6
leszczyński.....	6,6	1244	36,2	137,5	141,6
międzychodzki.....	3,7	751	17,1	133,3	140,8

TABL. 9 (45). WYBRANE WSKAŹNIKI W ZAKRESIE MIESZKAŃ ODDANYCH DO UŻYTKOWANIA W 2015 R. (dok.)
 SELECTED INDICES OF DWELLINGS COMPLETED IN 2015 (cont.)

WYSZCZEGÓLNIENIE SPECIFICATION	Mieszkania Dwellings		Izby na 1000 ludności Rooms per 1000 population	Przeciętna powierzchnia użytkowa 1 mieszkania w m ² Average useful floor area per dwelling in m ²	
	na 1000 ludności per 1000 population	na 1000 zawartych małżeństw per 1000 marriages contracted		ogółem total	w budynkach indywidualnych in private buildings
Podregion (Subregion)					
leszczyński (dok., cont.)					
Powiaty (dok.):					
<i>Powiats (cont.):</i>					
nowotomyski	4,5	865	19,4	103,7	110,7
rawicki	3,1	536	14,7	102,2	120,0
wolsztyński	3,0	500	14,5	156,0	156,3
Miasto na prawach powiatu:					
<i>City with powiat status:</i>					
Leszno	4,1	895	15,1	92,1	107,3
Podregion (Subregion)					
pilski	2,8	555	12,8	107,9	119,2
Powiaty: <i>Powiats:</i>					
chodzieski	1,5	308	8,4	151,5	151,5
czarnkowsko-trzcianecki	2,6	514	12,5	114,1	132,6
pilski	1,7	322	8,7	125,8	143,2
wągrowiecki	5,7	1161	22,7	86,9	89,5
złotowski	3,3	669	14,3	106,1	133,0
Podregion (Subregion)					
poznański	8,1	1606	35,6	111,9	138,8
Powiaty: <i>Powiats:</i>					
obornicki	4,1	829	17,0	93,9	113,0
poznański	10,5	2149	46,2	114,7	144,3
szamotulski	4,4	827	20,5	112,2	122,9
średzki	5,6	1039	26,3	115,3	135,7
śremski	5,8	1032	21,7	91,1	130,3
Podregion (Subregion)					
m. Poznań	6,7	1391	18,3	63,3	157,6
Miasto na prawach powiatu:					
<i>City with powiat status:</i>					
Poznań	6,7	1391	18,3	63,3	157,6
Poznań-Grunwald	7,7	1442	19,7	57,5	162,9
Poznań-Jeżyce	4,9	906	16,6	90,8	145,2
Poznań-Nowe Miasto	3,5	758	11,9	79,7	162,0
Poznań-Stare Miasto	6,6	1564	16,6	61,0	176,6
Poznań-Wilda	14,4	3123	37,2	50,0	126,8

TABL. 10 (46). MIESZKANIA ODDANE DO UŻYTKOWANIA WEDŁUG FORM BUDOWNICTWA W 2015 R.
DWELLINGS COMPLETED BY FORMS CONSTRUCTION IN 2015

WYSZCZEGÓLNIENIE SPECIFICATION	Mieszkania Dwellings				Powierzchnia użytkowa mieszkań w m ² Useful floor area in m ²			
	ogółem total	w tym budownictwo of which construction			ogółem total	w tym budownictwo of which construction		
		spółdzielcze cooperative	przeznaczo- ne na sprze- daż lub wynajem for sale or rent	indywidualne private		spółdzielcze cooperative	przeznaczo- ne na sprze- daż lub wynajem for sale or rent	indywidualne private
WOJEWÓDZTWO.....	16068	73	6364	9313	1652942	3857	397248	1237582
VOIVODSHIP								
Podregion (Subregion)								
kaliski.....	1834	-	249	1472	222212	-	16181	200952
Powiaty: Powiats:								
jarociński.....	138	-	9	121	18341	-	545	17617
kaliski.....	238	-	-	238	32908	-	-	32908
kępiński.....	154	-	4	150	20086	-	280	19806
krotoszyński.....	188	-	-	188	23935	-	-	23935
ostrowski.....	440	-	118	298	57346	-	8918	47769
ostrzeszowski.....	184	-	36	148	20592	-	1746	18846
pleszewski.....	212	-	-	212	24371	-	-	24371
Miasto na prawach powiatu: City with powiat status:								
Kalisz.....	280	-	82	117	24633	-	4692	15700
Podregion (Subregion)								
koniński.....	2176	-	274	1900	251642	-	14983	236551
Powiaty: Powiats:								
gnieźniński.....	622	-	30	592	63681	-	2353	61328
kolski.....	195	-	-	195	27613	-	-	27613
koniński.....	483	-	2	481	65490	-	196	65294
ślupecki.....	200	-	-	200	24398	-	-	24398
turecki.....	176	-	-	176	23868	-	-	23868
wrzesiński.....	411	-	190	219	39004	-	10136	28760
Miasto na prawach powiatu: City with powiat status:								
Konin.....	89	-	52	37	7588	-	2298	5290
Podregion (Subregion)								
leszczyński.....	2147	67	325	1727	251038	3472	19953	226389
Powiaty: Powiats:								
gostyński.....	221	-	71	146	23604	-	4727	18759
grodziski.....	232	54	-	178	24039	2705	-	21334
kościański.....	241	-	84	157	30891	-	4885	26006
leszczyński.....	362	-	27	335	49784	-	2335	47449
międzychodzki.....	136	-	15	121	18133	-	1091	17042

TABL. 10 (46). MIESZKANIA ODDANE DO UŻYTKOWANIA WEDŁUG FORM BUDOWNICTWA W 2015 R. (dok.)
 DWELLINGS COMPLETED BY FORMS CONSTRUCTION IN 2015 (cont.)

WYSZCZEGÓLNIENIE SPECIFICATION	Mieszkania Dwellings				Powierzchnia użytkowa mieszkań w m ² Useful floor area in m ²			
	ogółem total	w tym budownictwo of which construction			ogółem total	w tym budownictwo of which construction		
		spółdzielcze cooperative	przeznaczo- ne na sprze- daż lub wynajem for sale or rent	indywidualne private		spółdzielcze cooperative	przeznaczo- ne na sprze- daż lub wynajem for sale or rent	indywidualne private
Podregion (Subregion)								
leszczyński (dok., cont.)								
Powiaty (dok.):								
<i>Powiats (cont.):</i>								
nowotomyski	334	13	36	285	34647	767	2318	31562
rawicki	186	–	46	140	19010	–	2216	16794
wolsztyński	170	–	1	169	26526	–	105	26421
Miasto na prawach powiatu:								
<i>City with powiat status:</i>								
Leszno	265	–	45	196	24404	–	2276	21022
Podregion (Subregion)								
pilski	1163	–	216	938	125484	–	13099	111834
Powiaty: <i>Powiats:</i>								
chodzieski	72	–	–	72	10909	–	–	10909
czarnkowsko-trzcianecki	226	–	52	174	25776	–	2696	23080
pilski	236	–	62	174	29689	–	4777	24912
wągrowiecki	397	–	29	367	34506	–	1469	32844
złotowski	232	–	73	151	24604	–	4157	20089
Podregion (Subregion)								
pozański	5119	4	2194	2898	572914	295	169389	402269
Powiaty: <i>Powiats:</i>								
obornicki	242	–	84	158	22733	–	4881	17852
pozański	3815	4	1764	2041	437474	295	142229	294605
szamotulski	392	–	44	331	43987	–	2683	40688
średzki	318	–	98	220	36654	–	6807	29847
śremski	352	–	204	148	32066	–	12789	19277
Podregion (Subregion)								
m. Poznań	3629	2	3106	378	229652	90	163643	59587
Miasto na prawach powiatu:								
<i>City with powiat status:</i>								
Poznań	3629	2	3106	378	229652	90	163643	59587
Poznań-Grunwald	910	–	710	57	52332	–	36716	9284
Poznań-Jeżyce	394	1	263	130	35785	45	16862	18878
Poznań-Nowe Miasto	476	1	372	103	37941	45	21215	16681
Poznań-Stare Miasto	1009	–	937	72	61594	–	48879	12715
Poznań-Wilda	840	–	824	16	42000	–	39971	2029

DZIAŁ VII EDUKACJA I WYCHOWANIE

Uwagi ogólne

1. System edukacji w Polsce funkcjonuje zgodnie z ustawą z dnia 7 IX 1991 r. o systemie oświaty (tekst jednolity Dz. U. z 2004 r. Nr 256, poz. 2572 z późn. zm.) oraz ustawą z dnia 27 VII 2005 r. – Prawo o szkolnictwie wyższym (Dz. U. Nr 164, poz. 1365 z późn. zm.).

2. Prezentowane dane obejmują:

1) placówki wychowania przedszkolnego, tj. oddziały przedszkolne w szkołach podstawowych, przedszkola (łącznie ze specjalnymi) oraz od roku szkolnego 2008/09 – zespoły wychowania przedszkolnego i punkty przedszkolne; od roku szkolnego 2004/05 dzieci 6-letnie, a od roku szkolnego 2011/12 dzieci 5-letnie mają obowiązek odbycia rocznego przygotowania przedszkolnego w placówkach wychowania przedszkolnego;

2) szkoły dla dzieci i młodzieży oraz dla dorosłych:

- od roku szkolnego 1999/2000 6-letnie szkoły podstawowe oraz 3-letnie gimnazja, w których nauka jest obowiązkowa; w latach szkolnych 2009/10–2013/14 dzieci 6-letnie na wniosek rodziców mogły rozpocząć naukę w I klasie szkoły podstawowej, w roku szkolnym 2014/15 obowiązkiem szkolnym zostały objęte dzieci 6-letnie urodzone w pierwszej połowie 2008 r., a w roku szkolnym 2015/16 dzieci 6-letnie urodzone w 2009 r. oraz dzieci 7-letnie urodzone w drugiej połowie 2008 r.,
- od roku szkolnego 2002/03 szkoły ponadgimnazjalne, przy czym od roku szkolnego 2012/13 zapoczątkowany został proces likwidacji niektórych z nich (więcej – patrz ust. 5, pkt. 8) na str. 265 oraz ust. 8, pkt 6) na str. 265);

3) szkoły policealne;

4) szkoły wyższe.

3. Dane obejmują szkoły i placówki prowadzone przez jednostki administracji centralnej (rządowej), jednostki samorządu terytorialnego (gminy, powiaty i województwa) oraz inne osoby prawne i fizyczne.

4. Szkoły (z wyjątkiem szkół wyższych) i placówki mogą być publiczne, niepubliczne oraz niepubliczne o uprawnieniach szkół publicznych. Szkoła niepubliczna może uzyskać uprawnienia szkoły publicznej, jeżeli realizuje minimum programowe oraz stosuje zasady klasyfikowania i promowania uczniów ustalone przez Ministra Edukacji Narodowej, umożliwiające uzyskanie świadectw lub dyplomów państwowych. Jednostki administracji centralnej (rządowej) i jednostki samorządu terytorialnego mogą prowadzić tylko szkoły publiczne. Szkoły podstawowe i gimnazja mogą być tylko publiczne lub niepubliczne o uprawnieniach szkół publicznych.

Szkoły wyższe mogą być publiczne i niepubliczne; uczelnie niepubliczne tworzone są na podstawie zezwolenia Ministra Nauki i Szkolnictwa Wyższego.

CHAPTER VII EDUCATION

General notes

1. The educational system in Poland functions according to the Education System Law dated 7 IX 1991 (uniform text Journal of Laws 2004 No. 256, item 2572 with later amendments) and the Higher Education Law dated 27 VII 2005 (Journal of Laws No. 164, item 1365 with later amendments).

2. The presented data include:

1) pre-primary education establishments i.e. pre-primary sections of primary schools and nursery schools (including special nursery schools) and since the 2008/09 school year pre-primary education groups and pre-primary points; an obligatory 1 year pre-primary education has been introduced in pre-primary education establishments for children at the age of 6 since the 2004/05 school year and for children at the age of 5 since the 2011/12 school year;

2) schools for children, youth and adults:

- since the 1999/2000 school year, 6-year primary schools and 3-year lower secondary schools, where education is obligatory; in the 2009/10–2013/14 school years at the request of parents, children at the age of 6 were allowed to start education in the first class of primary school, in the 2014/15 school year, the first class of primary school has been obligatory for children at the age of 6 born in the first half of 2008 and in the 2015/16 school year for children at the age of 6 born in 2009, and children born in the second half of 2008 (at the age of 7),
- since the 2002/03 school year, upper secondary schools, but from the 2012/13 school year process of liquidation of some of them (more – see item 5, point 8) on page 265 and item 8, point 6) on page 265);

3) post-secondary schools;

4) higher education institutions.

3. Data include schools and establishments managed by central (government) administration units and local government units (gminas, powiats and voivodships) as well as by other legal and private persons.

4. Schools (with the exception of higher education institutions) and establishments can be public, non-public and non-public with the competence of a public school. A non-public school can obtain the competence of a public school, if it implements the minimum programme as well as applies the principles of classifying and promoting pupils and students as established by the Minister of National Education, allowing students to obtain state certificates or diplomas. Central (government) administration units and local government units can administer public schools only. Primary schools and lower secondary schools can be public schools, or non-public schools with the competence of public schools only.

Tertiary education can be public and non-public; non-public higher education institutions are established on the basis of a permit of the Minister of Science and Higher Education.

5. Szkoły dla dzieci i młodzieży (łącznie ze specjalnymi) obejmują:

- 1) szkoły podstawowe, w tym szkoły sportowe i mistrzostwa sportowego (bez szkół specjalnych), szkoły filialne (bez szkół specjalnych), szkoły artystyczne, niedające uprawnień zawodowych (bez szkół specjalnych) realizujące jednocześnie program szkoły podstawowej;
- 2) gimnazja, w tym szkoły sportowe i mistrzostwa sportowego (bez szkół specjalnych);
- 3) 3-letnie szkoły specjalne przysposabiające do pracy;
- 4) 2–3-letnie zasadnicze szkoły zawodowe;
- 5) 3-letnie licea ogólnokształcące, w tym szkoły sportowe i mistrzostwa sportowego (bez szkół specjalnych);
- 6) 4-letnie technika;
- 7) ogólnokształcące szkoły artystyczne dające uprawnienia zawodowe (bez szkół specjalnych), które prezentuje się z wyłączeniem szkół realizujących wyłącznie kształcenie artystyczne;
- 8) funkcjonujące w latach szkolnych:
 - 2002/03–2013/14 – 3-letnie licea profilowane,
 - 2004/05–2013/14 – 2-letnie uzupełniające licea ogólnokształcące i 3-letnie technika uzupełniające dla absolwentów zasadniczych szkół zawodowych.

6. Szkoły policealne – kształcące w formie dziennej, wieczorowej i zaocznej – obejmują:

- 1) szkoły policealne (1-, 2- lub 3-letnie), łącznie ze szkołami specjalnymi;
- 2) nauczycielskie kolegia języków obcych (3-letnie) oraz kolegia nauczycielskie (3-letnie), w których absolwentom nie nadaje się tytułu licencjata;
- 3) kolegia pracowników służb społecznych (3-letnie) – od roku szkolnego 2005/06.

7. Szkoły wyższe realizują kształcenie w formie studiów stacjonarnych i niestacjonarnych. Informacje z zakresu szkół wyższych:

- 1) podaje się łącznie z nauczycielskimi kolegiami języków obcych i kolegiami nauczycielskimi, w których absolwentom nadaje się tytuł licencjata;
- 2) obejmują cudzoziemców studiujących w Polsce (w tym studiujących w jednostkach zamiejscowych polskich uczelni za granicą);
- 3) nie obejmują Polaków studiujących za granicą (z wyjątkiem osób studiujących w jednostkach zamiejscowych polskich uczelni za granicą).

8. Szkoły dla dorosłych – kształcące w formie stacjonarnej, zaocznej i na odległość – obejmują:

- 1) szkoły podstawowe dla dorosłych;
- 2) gimnazja dla dorosłych;
- 3) 3-letnie licea ogólnokształcące dla dorosłych;
- 4) 4-letnie technika dla dorosłych – od roku szkolnego 2012/13 brak naboru do klas pierwszych;
- 5) 3-letnie technika uzupełniające dla dorosłych na podbudowie programowej zasadniczej szkoły zawodowej – od roku szkolnego 2013/14 brak naboru do klas pierwszych;
- 6) funkcjonujące w latach szkolnych:
 - 2002/03–2014/15 – 2–3-letnie zasadnicze szkoły dla dorosłych oraz 3-letnie licea profilowane dla dorosłych,

5. Schools for children and youth (including special schools) include:

- 1) primary schools, of which sports schools and athletic schools (excluding special schools), branch schools (excluding special schools), art schools not leading to professional certification (excluding special schools) simultaneously conducting a primary school programme;
- 2) lower secondary schools, of which sports schools and athletic schools (excluding special schools);
- 3) 3-year special job-training schools;
- 4) 2–3 year basic vocational schools;
- 5) 3-year general secondary schools, of which sports schools and athletic schools (excluding special schools);
- 6) 4-year technical secondary schools;
- 7) general art schools leading to professional certification (excluding special schools), excluding schools providing art education only;
- 8) functioning in school years:
 - 2002/03–2013/14 – 3-specialized secondary schools,
 - 2004/05–2013/14 – 2-year supplementary general schools and 3-year supplementary technical schools for graduates of basic vocational schools.

6. Post-secondary schools – educating in day, evening and weekend form – include:

- 1) post-secondary schools (1-, 2- or 3-year), including special schools;
- 2) foreign language teacher training colleges (3-year) as well as teacher training colleges (3-year), in which graduates do not receive the title of licentiate;
- 3) colleges of social work (3-year) – since the 2005/06 school year.

7. Tertiary education (university level) includes full-time and part-time programmes. Data regarding tertiary education:

- 1) include foreign language teacher training colleges and teacher training colleges in which graduates receive the title of licentiate;
- 2) include foreigners studying in Poland (of which studying at organizational units of Polish higher education institutions operating abroad);
- 3) do not include Poles studying abroad (with an exception of persons at organizational units of Polish higher education institutions operating abroad).

8. Schools for adults – educating in full-time, in weekend and in distance from – include:

- 1) primary schools for adults;
- 2) lower secondary schools for adults;
- 3) 3-year general secondary schools for adults;
- 4) 4-year technical secondary schools for adults – since the 2012/13 school year there has been no recruitment to the 1st grade;
- 5) 3-year supplementary technical schools for adults based on basic vocational school programme – since the 2013/14 school year there has been no recruitment to the 1st grade,
- 6) functioning in the school years:
 - 2002/03–2014/15 – 2-3-year basic vocational schools for adults and 3-year specialized secondary schools for adults,

– 2004/05–2013/14 – 2-letnie uzupełniające licea ogólnokształcące dla dorosłych dla absolwentów zasadniczych szkół zawodowych.

9. Szkoły specjalne organizowane są dla dzieci i młodzieży ze specjalnymi potrzebami edukacyjnymi, w tym dla młodzieży niepełnosprawnej. Kształcenie może być realizowane w systemie szkolnym lub w formie indywidualnej. Kształcenie specjalne odbywa się w szkołach ogólnodostępnych (w których tworzone są oddziały specjalne lub klasy integracyjne i ogólnodostępne), w funkcjonujących samodzielnie szkołach specjalnych oraz w specjalnych ośrodkach szkolno-wychowawczych, innych placówkach oświatowo-wychowawczych lub w placówkach wykonujących działalność leczniczą (łącznie z zakładami lecznictwa uzdrowiskowego).

10. Dane dotyczące wychowania przedszkolnego oraz szkół podano według stanu na początku roku szkolnego; dane o absolwentach – na koniec roku szkolnego.

11. Prezentowane informacje opracowano na podstawie systemu informacji oświatowej administrowanego przez Ministerstwo Edukacji Narodowej.

– 2004/05–2013/14 – 2-year supplementary secondary schools for adults for graduates of basic vocational schools.

9. Special schools are organized for disabled children and youth with special educational needs. Education may be conducted within the school system or individually. Special education occurs in special schools operating independently, in mainstream schools (in which special or integrational and mainstream sections are established) as well as in special educational centres, other educational institutions or in the units performing health care activities (including health resorts treatment).

10. Data regarding pre-primary education as well as schools, concern the beginning of the school year; data concerning graduates – the end of the school year.

11. Presented information is completed on the basis of the Educational Information System administered by the Ministry of National Education.

TABL. 1 (47). SZKOŁY PODSTAWOWE DLA DZIECI I MŁODZIEŻY W ROKU SZKOLNYM 2015/16
 PRIMARY SCHOOLS FOR CHILDREN AND YOUTH IN 2015/16 SCHOOL YEAR

WYSZCZEGÓLNIENIE SPECIFICATION	Szkoły Schools	Oddziały Sections	Uczniowie Pupils			Absolwenci ^a Graduates ^a	
			ogółem total	z ogółem of total		ogółem total	w tym kobiety of which females
				kobiety females	I klasa 1st grade		
WOJEWÓDZTWO..... VOIVODSHIP	1223	13200	247900	120154	55212	33471	16428
PODREGION (SUBREGION)							
KALISKI.....	303	2604	46517	22578	10273	6673	3301
POWIAT JAROCIŃSKI.....	33	298	5234	2520	1147	685	331
Gminy miejsko-wiejskie: Urban-rural gminas:							
Jarocin.....	18	181	3301	1588	739	410	194
w tym miasto..... of which city	7	96	1909	927	439	230	98
Żerków.....	6	50	753	363	171	122	64
w tym miasto..... of which city	1	19	369	176	90	41	21
Gminy wiejskie: Rural gminas:							
Jaraczewo.....	5	35	610	292	103	91	36
Kotlin.....	4	32	570	277	134	62	37
POWIAT KALISKI.....	50	345	5386	2660	1212	794	407
Gmina miejsko-wiejska: Urban-rural gmina:							
Stawiszyn.....	2	25	500	262	125	72	37
w tym miasto..... of which city	1	14	296	149	80	43	20
Gminy wiejskie: Rural gminas:							
Blizanów.....	7	39	641	303	144	87	43
Brzeziny.....	5	32	437	214	89	62	33
Ceków-Kolonia.....	4	24	316	152	65	39	21
Godziesze Wielkie.....	5	39	553	262	140	73	41
Koźminek.....	3	26	429	206	113	55	25
Lisków.....	4	28	371	201	80	68	34
Mycielin.....	3	19	315	159	70	51	17
Opatówek.....	5	41	808	410	158	118	64
Szczytniki.....	5	33	553	262	126	102	56
Żelazków.....	7	39	463	229	102	67	36
POWIAT KĘPIŃSKI.....	28	232	4154	2006	901	599	306
Gmina miejsko-wiejska: Urban-rural gmina:							
Kępno.....	9	93	1835	890	392	265	142
w tym miasto..... of which city	2	48	1148	551	242	159	78
Gminy wiejskie: Rural gminas:							
Baranów.....	6	39	554	275	121	80	40
Bralin.....	2	23	460	209	108	62	30
Łęka Opatowska.....	4	24	446	199	104	58	29
Perzów.....	2	13	250	133	49	41	26
Rychtal.....	3	22	251	127	56	45	20
Trzcinica.....	2	18	358	173	71	48	19
POWIAT KROTOSZYŃSKI....	38	308	5657	2763	1275	781	368
Gmina miejska: Urban gmina:							
Sulmierzyce.....	1	13	237	110	41	35	14

^a Z roku szkolnego 2014/15.

^a From 2014/15 school year.

TABL. 1 (47). SZKOŁY PODSTAWOWE DLA DZIECI I MŁODZIEŻY W ROKU SZKOLNYM 2015/16 (cd.)
 PRIMARY SCHOOLS FOR CHILDREN AND YOUTH IN 2015/16 SCHOOL YEAR (cont.)

WYSZCZEGÓLNIENIE SPECIFICATION	Szkoły Schools	Oddziały Sections	Uczniowie Pupils			Absolwenci ^a Graduates ^a	
			ogółem total	z ogółem of total		ogółem total	w tym kobiety of which females
				kobiety females	I klasa 1st grade		
PODREGION (SUBREGION)							
KALISKI (cd., cont.)							
POWIAT KROTOSZYŃSKI							
(dok., cont.)							
Gminy miejsko-wiejskie:							
<i>Urban-rural gminas:</i>							
Kobylin	4	34	592	289	134	93	35
w tym miasto	1	17	374	177	82	60	20
<i>of which city</i>							
Koźmin Wielkopolski	7	56	1005	486	216	132	67
w tym miasto	2	28	626	294	145	76	33
<i>of which city</i>							
Krotoszyn	18	153	2950	1436	692	389	195
w tym miasto	8	106	2241	1112	538	298	155
<i>of which city</i>							
Zduny	3	31	502	259	101	81	38
w tym miasto	1	20	377	200	74	57	25
<i>of which city</i>							
Gmina wiejska:							
<i>Rural gmina:</i>							
Rozdrażew	5	21	371	183	91	51	19
POWIAT OSTROWSKI	71	614	10904	5279	2406	1568	799
Gmina miejska:							
<i>Urban gmina:</i>							
Ostrów Wielkopolski	13	229	4908	2403	1154	649	323
Gminy miejsko-wiejskie:							
<i>Urban-rural gminas:</i>							
Nowe Skalmierzyce	7	62	1067	538	226	145	73
w tym miasto	1	23	496	245	109	72	35
<i>of which city</i>							
Odolanów	11	57	974	459	186	144	72
w tym miasto	1	17	417	187	85	56	27
<i>of which city</i>							
Raszków	8	53	909	404	192	126	74
w tym miasto	-	-	-	-	-	-	-
<i>of which city</i>							
Gminy wiejskie:							
<i>Rural gminas:</i>							
Ostrów Wielkopolski	12	87	1184	579	259	183	97
Przygodzice	7	48	797	388	182	123	65
Sieroszewice	8	47	613	278	113	118	60
Sośnie	5	31	452	230	94	80	35
POWIAT OSTRZESZOWSKI	30	239	4030	1956	928	599	298
Gminy miejsko-wiejskie:							
<i>Urban-rural gminas:</i>							
Grabów nad Prosną	4	31	561	311	145	80	39
w tym miasto	1	21	451	244	109	67	30
<i>of which city</i>							
Mikstat	4	25	390	197	92	65	33
w tym miasto	1	13	277	138	64	38	18
<i>of which city</i>							
Ostrzeszów	11	95	1790	832	397	265	125
w tym miasto	4	53	1188	557	277	165	83
<i>of which city</i>							

^a Z roku szkolnego 2014/15.

^a From 2014/15 school year.

TABL. 1 (47). SZKOŁY PODSTAWOWE DLA DZIECI I MŁODZIEŻY W ROKU SZKOLNYM 2015/16 (cd.)
 PRIMARY SCHOOLS FOR CHILDREN AND YOUTH IN 2015/16 SCHOOL YEAR (cont.)

WYSZCZEGÓLNIENIE SPECIFICATION	Szkoły Schools	Oddziały Sections	Uczniowie Pupils			Absolwenci ^a Graduates ^a	
			ogółem total	z ogółem of total		ogółem total	w tym kobiety of which females
				kobiety females	I klasa 1st grade		
PODREGION (SUBREGION)							
KALISKI (dok., cont.)							
POWIAT OSTRZESZOWSKI (dok., cont.)							
Gminy wiejskie: Rural gminas:							
Czajków	1	8	162	74	37	28	16
Doruchów	4	33	411	196	98	57	29
Kobyła Góra	3	26	438	209	96	62	34
Kraszewice	3	21	278	137	63	42	22
POWIAT PLESZEWSKI	30	252	4398	2048	914	721	345
Gminy miejsko-wiejskie: Urban-rural gminas:							
Chocz	3	22	301	139	58	48	23
w tym miasto	1	12	220	100	44	38	19
of which city							
Dobrzyca	5	38	520	243	127	99	44
w tym miasto	1	15	324	143	88	60	23
of which city							
Pleszew	9	109	2183	1004	442	371	183
w tym miasto	4	71	1531	695	323	256	125
of which city							
Gminy wiejskie: Rural gminas:							
Czermin	3	21	354	170	68	43	19
Gizalki	4	22	376	175	72	70	36
Goluchów	6	40	664	317	147	90	40
MIASTO NA PRAWACH POWIATU KALISZ	23	316	6754	3346	1490	926	447
CITY WITH POWIAT STATUS							
PODREGION (SUBREGION)							
KONIŃSKI	262	2616	45782	22069	9982	6589	3222
POWIAT GNIEŹNIENSKI	46	577	10601	5079	2324	1443	701
Gmina miejska: Urban gmina:							
Gniezno	16	278	5091	2417	1138	683	326
Gminy miejsko-wiejskie: Urban-rural gminas:							
Czerniejewo	2	29	602	276	138	72	33
w tym miasto	1	15	313	136	77	39	22
of which city							
Klecko	3	35	556	267	125	85	51
w tym miasto	2	29	496	238	113	71	45
of which city							
Trzemeszno	4	49	993	482	209	148	78
w tym miasto	2	36	785	381	172	117	63
of which city							
Witkowo	3	48	973	461	227	151	71
w tym miasto	1	35	812	395	191	125	60
of which city							
Gminy wiejskie: Rural gminas:							
Gniezno	6	45	702	358	143	79	31
Kiszkowo	3	23	402	193	85	50	28
Łubowo	4	32	588	282	113	69	47
Mieleszyn	3	17	272	138	48	44	14
Niechanowo	2	21	422	205	98	62	22

^a Z roku szkolnego 2014/15.
^a From 2014/15 school year.

TABL. 1 (47). SZKOŁY PODSTAWOWE DLA DZIECI I MŁODZIEŻY W ROKU SZKOLNYM 2015/16 (cd.)
 PRIMARY SCHOOLS FOR CHILDREN AND YOUTH IN 2015/16 SCHOOL YEAR (cont.)

WYSZCZEGÓLNIENIE SPECIFICATION	Szkoły Schools	Oddziały Sections	Uczniowie Pupils			Absolwenci ^a Graduates ^a	
			ogółem total	z ogółem of total		ogółem total	w tym kobiety of which females
				kobiety females	I klasa 1st grade		
PODREGION (SUBREGION) KONIŃSKI (cd., cont.)							
POWIAT KOLSKI.....	44	352	5688	2752	1144	936	473
Gmina miejska: Urban gmina:							
Koło.....	7	81	1607	774	285	252	154
Gminy miejsko-wiejskie: Urban-rural gminas:							
Dąbie.....	3	22	388	208	81	55	28
w tym miasto	1	8	185	96	43	24	13
of which city							
Kłodawa	6	51	902	425	220	146	75
w tym miasto	1	21	474	216	116	83	48
of which city							
Przedecz	1	13	276	133	47	42	25
w tym miasto	1	13	276	133	47	42	25
of which city							
Gminy wiejskie: Rural gminas:							
Babiak.....	3	29	483	207	93	115	49
Chodów.....	3	15	172	88	40	38	16
Grzegorzew.....	4	28	391	189	79	64	20
Koło.....	4	27	386	179	68	67	29
Kościelec.....	4	33	404	197	90	50	22
Olszówka	3	18	262	135	56	37	18
Osiek Mały	6	35	417	217	85	70	37
POWIAT KONIŃSKI.....	69	569	8931	4284	1841	1333	633
Gminy miejsko-wiejskie: Urban-rural gminas:							
Golina.....	4	43	668	324	145	107	47
w tym miasto	1	19	365	181	88	52	19
of which city							
Kleczew.....	5	47	757	369	175	102	53
w tym miasto	1	15	285	133	65	38	16
of which city							
Rychwał	7	47	559	281	121	103	44
w tym miasto	2	18	290	148	62	46	20
of which city							
Sompolno.....	4	43	746	348	160	103	50
w tym miasto	1	17	357	169	79	48	22
of which city							
Ślesin	6	54	940	448	189	141	69
w tym miasto	1	21	439	204	103	57	29
of which city							
Gminy wiejskie: Rural gminas:							
Grodziec.....	4	30	387	198	84	61	26
Kazimierz Biskupi.....	4	40	683	345	143	97	53
Kramsk.....	8	55	712	345	144	103	44
Krzymów	7	39	558	269	127	96	51
Rzgów	4	29	508	234	104	84	39
Skulsk	2	27	508	255	94	76	37
Stare Miasto.....	6	55	889	398	165	108	50
Wierzbinek	5	34	550	247	96	88	37
Wilczyn.....	3	26	466	223	94	64	33

^a Z roku szkolnego 2014/15.

^a From 2014/15 school year.

TABL. 1 (47). SZKOŁY PODSTAWOWE DLA DZIECI I MŁODZIEŻY W ROKU SZKOLNYM 2015/16 (cd.)
 PRIMARY SCHOOLS FOR CHILDREN AND YOUTH IN 2015/16 SCHOOL YEAR (cont.)

WYSZCZEGÓLNIENIE SPECIFICATION	Szkoły Schools	Oddziały Sections	Uczniowie Pupils			Absolwenci ^a Graduates ^a	
			ogółem total	z ogółem of total		ogółem total	w tym kobiety of which females
				kobiety females	I klasa 1st grade		
PODREGION (SUBREGION) KONIŃSKI (cd., cont.)							
POWIAT SŁUPECKI.....	24	230	4080	1937	903	554	266
Gmina miejska:							
Urban gmina:							
Słupca.....	3	54	1027	470	235	129	67
Gmina miejsko-wiejska:							
Urban-rural gmina:							
Zagórów.....	3	36	659	305	151	75	35
w tym miasto.....	1	21	417	203	92	48	24
of which city							
Gminy wiejskie:							
Rural gminas:							
Łądek.....	3	22	374	194	72	64	28
Orchowo.....	4	25	312	151	58	40	20
Ostrowite.....	2	18	329	164	54	54	20
Powidz.....	1	7	124	67	21	19	7
Słupca.....	6	37	558	274	140	92	48
Strzałkowo.....	2	31	697	312	172	81	41
POWIAT TURECKI.....	36	346	5916	2847	1322	859	422
Gmina miejska:							
Urban gmina:							
Turek.....	4	86	1723	833	390	246	126
Gminy miejsko-wiejskie:							
Urban-rural gminas:							
Dobra.....	2	22	419	204	100	59	27
w tym miasto.....	1	15	320	151	79	46	22
of which city							
Tuliszków.....	4	40	748	359	180	123	62
w tym miasto.....	1	21	459	226	119	66	34
of which city							
Gminy wiejskie:							
Rural gminas:							
Brudzew.....	4	29	484	236	111	72	34
Kawęczyn.....	4	27	409	209	106	53	28
Małanów.....	4	30	512	260	113	86	36
Przykona.....	3	23	331	151	60	68	35
Turek.....	6	45	606	285	125	71	35
Władysławów.....	5	44	684	310	137	81	39
POWIAT WRZESIŃSKI.....	29	296	5706	2762	1314	804	385
Gminy miejsko-wiejskie:							
Urban-rural gminas:							
Miłosław.....	3	38	755	356	178	106	52
w tym miasto.....	1	23	482	238	116	61	32
of which city							
Nekla.....	3	33	574	284	138	80	33
w tym miasto.....	1	20	394	196	103	51	18
of which city							
Pyzdry.....	5	33	491	237	100	89	47
w tym miasto.....	1	13	283	137	52	54	29
of which city							
Września.....	12	162	3403	1651	814	470	226
w tym miasto.....	6	101	2288	1105	556	303	136
of which city							
Gmina wiejska:							
Rural gmina:							
Kolaczkowo.....	6	30	483	234	84	59	27

^a Z roku szkolnego 2014/15.

^a From 2014/15 school year.

TABL. 1 (47). SZKOŁY PODSTAWOWE DLA DZIECI I MŁODZIEŻY W ROKU SZKOLNYM 2015/16 (cd.)
 PRIMARY SCHOOLS FOR CHILDREN AND YOUTH IN 2015/16 SCHOOL YEAR (cont.)

WYSZCZEGÓLNIENIE SPECIFICATION	Szkoły Schools	Oddziały Sections	Uczniowie Pupils			Absolwenci ^a Graduates ^a	
			ogółem total	z ogółem of total		ogółem total	w tym kobiety of which females
				kobiety females	I klasa 1st grade		
PODREGION (SUBREGION) KONIŃSKI (dok., cont.)							
MIASTO NA PRAWACH POWIATU KONIN..... CITY WITH POWIAT STATUS	14	246	4860	2408	1134	660	342
PODREGION (SUBREGION) LESZCZYŃSKI.....	209	2188	41947	20340	9278	5641	2731
POWIAT GOSTYŃSKI..... Gminy miejsko-wiejskie: Urban-rural gminas:	31	298	5600	2629	1284	781	405
Borek Wielkopolski..... w tym miasto..... of which city	4 1	32 18	579 387	265 185	157 91	86 54	40 29
Gostyń..... w tym miasto..... of which city	9 3	108 66	1979 1449	919 679	493 389	255 188	140 94
Krobia..... w tym miasto..... of which city	6 1	49 20	981 447	459 205	203 94	150 79	81 45
Pogorzela..... w tym miasto..... of which city	4 1	22 17	406 363	180 163	90 68	47 47	24 24
Poniec..... w tym miasto..... of which city	3 1	32 17	579 363	284 182	129 71	82 47	43 27
Gminy wiejskie: Rural gminas:							
Pępowo..... Piaski.....	2 3	23 32	449 627	223 299	89 123	68 93	33 44
POWIAT GRODZISKI..... Gminy miejsko-wiejskie: Urban-rural gminas:	22	215	4048	1996	842	539	263
Grodzisk Wielkopolski..... w tym miasto..... of which city	7 3	74 52	1525 1133	742 537	342 270	198 153	96 73
Rakoniewice..... w tym miasto..... of which city	5 -	57 -	1090 -	535 -	211 -	153 -	85 -
Wielichowo..... w tym miasto..... of which city	5 1	35 14	528 280	270 147	113 61	68 42	28 15
Gminy wiejskie: Rural gminas:							
Granowo..... Kamieniec.....	2 3	23 26	418 487	211 238	79 97	55 65	23 31
POWIAT KOŚCIAŃSKI..... Gmina miejska: Urban gmina:	24	287	5497	2668	1212	762	373
Kościan..... Gminy miejsko-wiejskie: Urban-rural gminas:	5	93	1840	883	396	248	128
Czempiń..... w tym miasto..... of which city	3 1	36 27	772 602	376 293	168 104	87 75	42 35
Krzywiń..... w tym miasto..... of which city	4 1	39 12	712 227	332 107	163 56	103 34	42 15

^a Z roku szkolnego 2014/15.

^a From 2014/15 school year.

TABL. 1 (47). SZKOŁY PODSTAWOWE DLA DZIECI I MŁODZIEŻY W ROKU SZKOLNYM 2015/16 (cd.)
 PRIMARY SCHOOLS FOR CHILDREN AND YOUTH IN 2015/16 SCHOOL YEAR (cont.)

WYSZCZEGÓLNIENIE SPECIFICATION	Szkoły Schools	Oddziały Sections	Uczniowie Pupils			Absolwenci ^a Graduates ^a	
			ogółem total	z ogółem of total		ogółem total	w tym kobiety of which females
				kobiety females	I klasa 1st grade		
PODREGION (SUBREGION)							
LESZCZYŃSKI (cd., cont.)							
POWIAT KOŚCIAŃSKI (dok., cont.)							
Gminy miejsko-wiejskie (dok.): Urban-rural gminas (cont.):							
Śmigiel	6	69	1320	650	308	194	96
w tym miasto	1	30	637	320	156	96	52
of which city							
Gmina wiejska: Rural gmina:							
Kościan	6	50	853	427	177	130	65
POWIAT LESZCZYŃSKI	28	231	4167	1987	912	575	259
Gminy miejsko-wiejskie: Urban-rural gminas:							
Osieczna	3	35	711	332	140	83	47
w tym miasto	1	14	284	138	51	33	19
of which city							
Rydzyzna	5	41	697	330	167	98	43
w tym miasto	3	26	417	186	103	61	27
of which city							
Gminy wiejskie: Rural gminas:							
Krzemieniewo	7	38	624	295	131	90	31
Lipno	4	33	511	239	104	72	37
Święciechowa	3	25	474	225	116	66	27
Wijewo	1	17	338	168	86	43	19
Włoszakowice	5	42	812	398	168	123	55
POWIAT MIĘDZYCHODZKI..	10	136	2706	1319	588	364	175
Gminy miejsko-wiejskie: Urban-rural gminas:							
Międzychód	5	71	1365	652	285	171	77
w tym miasto	3	56	1148	537	239	138	65
of which city							
Sieraków	2	29	628	320	154	95	52
w tym miasto	1	23	522	262	131	81	44
of which city							
Gminy wiejskie: Rural gminas:							
Chrzypsko Wielkie	1	12	235	108	44	39	14
Kwilcz	2	24	478	239	105	59	32
POWIAT NOWOTOMYSKI	31	313	5914	2904	1403	788	374
Gminy miejsko-wiejskie: Urban-rural gminas:							
Lwówek	6	47	740	376	172	100	51
w tym miasto	1	14	282	137	66	38	20
of which city							
Nowy Tomysł	8	101	2124	1054	527	276	120
w tym miasto	3	65	1556	773	388	198	89
of which city							
Opalenica	7	70	1249	602	291	168	88
w tym miasto	1	32	758	367	173	110	57
of which city							
Zbąszyń	6	58	1094	519	232	147	67
w tym miasto	2	31	673	319	156	97	47
of which city							

^a Z roku szkolnego 2014/15.

^a From 2014/15 school year.

TABL. 1 (47). SZKOŁY PODSTAWOWE DLA DZIECI I MŁODZIEŻY W ROKU SZKOLNYM 2015/16 (cd.)
 PRIMARY SCHOOLS FOR CHILDREN AND YOUTH IN 2015/16 SCHOOL YEAR (cont.)

WYSZCZEGÓLNIENIE SPECIFICATION	Szkoły Schools	Oddziały Sections	Uczniowie Pupils			Absolwenci ^a Graduates ^a	
			ogółem total	z ogółem of total		ogółem total	w tym kobiety of which females
				kobiety females	I klasa 1st grade		
PODREGION (SUBREGION)							
LESZCZYŃSKI (dok., cont.)							
POWIAT NOWOTOMYSKI (dok., cont.)							
Gminy wiejskie:							
<i>Rural gminas:</i>							
Kuślin	2	23	437	213	113	62	31
Miedzichowo	2	14	270	140	68	35	17
POWIAT RAWICKI	23	238	4677	2243	994	636	300
Gminy miejsko-wiejskie:							
<i>Urban-rural gminas:</i>							
Bojanowo	4	35	585	283	137	112	45
w tym miasto	1	19	353	171	81	73	30
<i>of which city</i>							
Jutrosin	3	29	571	256	104	88	43
w tym miasto	1	15	313	145	65	43	20
<i>of which city</i>							
Miejska Górka	4	38	758	370	172	97	44
w tym miasto	1	19	431	206	103	50	20
<i>of which city</i>							
Rawicz	9	113	2330	1119	504	284	144
w tym miasto	6	93	1997	960	425	243	126
<i>of which city</i>							
Gmina wiejska:							
<i>Rural gmina:</i>							
Pakosław	3	23	433	215	77	55	24
POWIAT WOLSZTYŃSKI	26	243	4574	2229	943	621	296
Gmina miejsko-wiejska:							
<i>Urban-rural gmina:</i>							
Wolsztyn	13	130	2487	1175	534	311	141
w tym miasto	4	80	1591	742	313	211	101
<i>of which city</i>							
Gminy wiejskie:							
<i>Rural gminas:</i>							
Przemęt	8	63	1117	567	249	164	87
Siedlec	5	50	970	487	160	146	68
MIASTO NA PRAWACH POWIATU LESZNO	14	227	4764	2365	1100	575	286
CITY WITH POWIAT STATUS							
PODREGION (SUBREGION)							
PILSKI	147	1598	29828	14323	6510	4102	2014
POWIAT CHODZIESKI	14	176	3514	1662	787	472	227
Gmina miejska:							
<i>Urban gmina:</i>							
Chodzież	4	61	1291	627	300	161	88
Gminy miejsko-wiejskie:							
<i>Urban-rural gminas:</i>							
Margonin	3	34	622	307	141	87	37
w tym miasto	1	20	396	193	89	65	27
<i>of which city</i>							
Szamocin	2	29	620	282	118	92	49
w tym miasto	1	21	477	217	87	76	39
<i>of which city</i>							

^a Z roku szkolnego 2014/15.

^a From 2014/15 school year.

TABL. 1 (47). SZKOŁY PODSTAWOWE DLA DZIECI I MŁODZIEŻY W ROKU SZKOLNYM 2015/16 (cd.)
 PRIMARY SCHOOLS FOR CHILDREN AND YOUTH IN 2015/16 SCHOOL YEAR (cont.)

WYSZCZEGÓLNIENIE SPECIFICATION	Szkoły Schools	Oddziały Sections	Uczniowie Pupils			Absolwenci ^a Graduates ^a	
			ogółem total	z ogółem of total		ogółem total	w tym kobiety of which females
				kobiety females	I klasa 1st grade		
PODREGION (SUBREGION) PILSKI (cd., cont.)							
POWIAT CHODZIESKI (dok., cont.)							
Gminy wiejskie:							
<i>Rural gminas:</i>							
Budzyń	2	28	602	269	151	87	27
Chodzież	3	24	379	177	77	45	26
POWIAT CZARNKOWSKO- -TRZCIANECKI	35	360	6453	3133	1445	840	440
Gmina miejska:							
<i>Urban gmina:</i>							
Czarnków	1	38	885	432	215	122	71
Gminy miejsko-wiejskie:							
<i>Urban-rural gminas:</i>							
Krzyż Wielkopolski	2	30	633	318	160	66	35
w tym miasto	1	26	584	295	150	61	32
of which city							
Trzcianka	8	98	1801	895	399	211	119
w tym miasto	3	66	1419	696	323	151	82
of which city							
Wieleń	5	50	869	423	175	147	73
w tym miasto	1	24	522	251	102	84	39
of which city							
Gminy wiejskie:							
<i>Rural gminas:</i>							
Czarnków	8	50	716	343	139	104	44
Drawsko	5	33	471	225	92	59	32
Lubasz	4	35	555	260	134	67	35
Połajewo	2	26	523	237	131	64	31
POWIAT PILSKI	42	513	9628	4629	2034	1353	638
Gmina miejska:							
<i>Urban gmina:</i>							
Piła	12	255	5198	2474	1136	697	336
Gminy miejsko-wiejskie:							
<i>Urban-rural gminas:</i>							
Łobżenica	5	45	737	361	148	107	49
w tym miasto	2	24	388	184	86	59	24
of which city							
Ujście	3	27	503	244	104	72	35
w tym miasto	1	14	301	153	59	39	17
of which city							
Wyrzysk	6	61	1083	528	205	163	73
w tym miasto	1	22	438	218	84	74	23
of which city							
Wysoka	4	35	489	246	93	59	26
w tym miasto	1	17	334	173	69	36	17
of which city							
Gminy wiejskie:							
<i>Rural gminas:</i>							
Białośliwie	2	19	385	177	87	49	24
Kaczory	6	30	504	250	101	89	41
Miasteczko Krajeńskie	1	12	227	113	42	32	9
Szydłowo	3	29	502	236	118	85	45

^a Z roku szkolnego 2014/15.
^a From 2014/15 school year.

TABL. 1 (47). SZKOŁY PODSTAWOWE DLA DZIECI I MŁODZIEŻY W ROKU SZKOLNYM 2015/16 (cd.)
 PRIMARY SCHOOLS FOR CHILDREN AND YOUTH IN 2015/16 SCHOOL YEAR (cont.)

WYSZCZEGÓLNIENIE SPECIFICATION	Szkoły Schools	Oddziały Sections	Uczniowie Pupils			Absolwenci ^a Graduates ^a	
			ogółem total	z ogółem of total		ogółem total	w tym kobiety of which females
				kobiety females	I klasa 1st grade		
PODREGION (SUBREGION) PILSKI (dok., cont.)							
POWIAT WĄGROWIECKI.....	25	282	5394	2612	1209	745	364
Gmina miejska: Urban gmina:							
Wągrowiec.....	5	92	2033	1030	464	277	134
Gminy miejsko-wiejskie: Urban-rural gminas:							
Golańcz.....	4	37	615	298	147	92	39
w tym miasto..... of which city	1	19	435	209	90	65	29
Skoki.....	5	45	749	341	156	97	47
w tym miasto..... of which city	1	24	541	232	115	73	35
Gminy wiejskie: Rural gminas:							
Damasławek.....	2	22	487	213	108	64	33
Mieścisko.....	2	25	465	212	98	75	41
Wapno.....	1	11	217	116	50	21	14
Wągrowiec.....	6	50	828	402	186	119	56
POWIAT ŻŁOTOWSKI.....	31	267	4839	2287	1035	692	345
Gmina miejska: Urban gmina:							
Żłotów.....	4	57	1275	611	291	168	93
Gminy miejsko-wiejskie: Urban-rural gminas:							
Jastrowie.....	5	49	877	398	182	121	54
w tym miasto..... of which city	2	35	689	320	147	98	45
Krajenka.....	5	31	564	281	116	68	38
w tym miasto..... of which city	1	15	323	161	70	39	21
Okonek.....	3	29	581	295	119	81	42
w tym miasto..... of which city	1	16	374	191	78	61	35
Gminy wiejskie: Rural gminas:							
Lipka.....	2	20	367	162	85	49	26
Tarnówka.....	1	10	189	93	38	34	17
Zakrzewo.....	3	21	317	142	72	48	22
Żłotów.....	8	50	669	305	132	123	53
PODREGION (SUBREGION) POZNAŃSKI.....	189	2463	49124	23905	11451	6171	3052
POWIAT OBORNICKI.....	19	234	4643	2194	1060	601	313
Gminy miejsko-wiejskie: Urban-rural gminas:							
Oborniki.....	11	131	2633	1215	621	322	164
w tym miasto..... of which city	4	82	1832	853	455	231	128
Rogoźno.....	6	75	1434	707	325	201	113
w tym miasto..... of which city	2	46	978	478	234	133	77
Gmina wiejska: Rural gmina:							
Ryczywół.....	2	28	576	272	114	78	36

^a Z roku szkolnego 2014/15.

^a From 2014/15 school year.

TABL. 1 (47). SZKOŁY PODSTAWOWE DLA DZIECI I MŁODZIEŻY W ROKU SZKOLNYM 2015/16 (cd.)
 PRIMARY SCHOOLS FOR CHILDREN AND YOUTH IN 2015/16 SCHOOL YEAR (cont.)

WYSZCZEGÓLNIENIE SPECIFICATION	Szkoły Schools	Oddziały Sections	Uczniowie Pupils			Absolwenci ^a Graduates ^a	
			ogółem total	z ogółem of total		ogółem total	w tym kobiety of which females
				kobiety females	I klasa 1st grade		
PODREGION (SUBREGION) POZNAŃSKI (cd., cont.)							
POWIAT POZNAŃSKI.....	90	1414	28875	14167	6853	3403	1640
Gminy miejskie: Urban gminas:							
Luboń.....	5	104	2358	1187	540	275	149
Puszczykowo.....	2	35	684	323	141	91	48
Gminy miejsko-wiejskie: Urban-rural gminas:							
Buk.....	4	43	868	431	201	130	55
w tym miasto..... of which city	1	24	562	276	123	83	34
Kostrzyn.....	6	67	1350	684	297	186	94
w tym miasto..... of which city	1	34	804	407	174	101	56
Kórnik.....	5	85	1888	918	492	187	94
w tym miasto..... of which city	2	43	933	452	226	100	45
Mosina.....	10	114	2211	1123	520	279	133
w tym miasto..... of which city	3	44	871	452	196	101	47
Murowana Goślina.....	5	61	1219	582	273	141	76
w tym miasto..... of which city	2	42	1018	481	234	119	66
Pobiedziska.....	7	79	1521	732	329	214	110
w tym miasto..... of which city	3	44	872	439	196	138	72
Stęszew.....	6	56	1094	528	245	144	60
w tym miasto..... of which city	2	35	731	343	172	107	48
Swarzędz.....	7	172	3601	1758	852	443	198
w tym miasto..... of which city	3	116	2492	1216	517	367	163
Gminy wiejskie: Rural gminas:							
Czerwonak.....	6	106	2011	992	489	244	116
Dopiewo.....	8	109	2099	1001	509	217	95
Kleszczewo.....	3	39	763	387	163	90	45
Komorniki.....	4	104	2184	1048	611	214	112
Rokietnica.....	2	51	1097	539	278	117	52
Suchy Las.....	4	76	1574	748	356	165	80
Tarnowo Podgórne.....	6	113	2353	1186	557	266	123
POWIAT SZAMOTULSKI.....	30	347	6748	3264	1550	912	456
Gmina miejska: Urban gmina:							
Obrzycko.....	1	13	266	125	43	38	20
Gminy miejsko-wiejskie: Urban-rural gminas:							
Ostroróg.....	1	16	326	156	63	60	30
w tym miasto..... of which city	1	16	326	156	63	60	30

^a Z roku szkolnego 2014/15.

^a From 2014/15 school year.

TABL. 1 (47). SZKOŁY PODSTAWOWE DLA DZIECI I MŁODZIEŻY W ROKU SZKOLNYM 2015/16 (dok.)
 PRIMARY SCHOOLS FOR CHILDREN AND YOUTH IN 2015/16 SCHOOL YEAR (cont.)

WYSZCZEGÓLNIENIE SPECIFICATION	Szkoły Schools	Oddziały Sections	Uczniowie Pupils			Absolwenci ^a Graduates ^a	
			ogółem total	z ogółem of total		ogółem total	w tym kobiety of which females
				kobiety females	I klasa 1st grade		
PODREGION (SUBREGION)							
POZNAŃSKI (dok., cont.)							
POWIAT SZAMOTULSKI (dok., cont.)							
Gminy miejsko-wiejskie (dok.): Urban-rural gminas (cont.):							
Pniewy	3	46	910	452	217	120	52
w tym miasto	1	34	729	359	185	89	37
of which city							
Szamotuly	10	126	2315	1111	542	304	154
w tym miasto	4	80	1757	857	404	233	123
of which city							
Wronki	5	67	1381	662	311	175	92
w tym miasto	2	38	859	406	200	112	55
of which city							
Gminy wiejskie: Rural gminas:							
Duszniki	4	36	716	349	152	91	42
Kazmierz	4	33	648	320	171	105	57
Obrzycko	2	10	186	89	51	19	9
POWIAT ŚREDZKI	24	227	4180	2021	943	583	299
Gmina miejsko-wiejska: Urban-rural gmina:							
Środa Wielkopolska	10	115	2284	1114	534	313	159
w tym miasto	4	83	1830	886	448	237	125
of which city							
Gminy wiejskie: Rural gminas:							
Dominowo	2	14	229	113	50	32	14
Krzykosy	5	34	496	233	113	69	44
Nowe Miasto nad Wartą	4	34	642	290	118	98	46
Zaniemyśl	3	30	529	271	128	71	36
POWIAT ŚREMSKI	26	241	4678	2259	1045	672	344
Gminy miejsko-wiejskie: Urban-rural gminas:							
Dolsk	3	22	386	180	86	58	39
w tym miasto	1	12	267	125	47	43	29
of which city							
Książ Wielkopolski	6	40	689	335	132	118	57
w tym miasto	1	16	370	176	70	61	31
of which city							
Śrem	13	151	3178	1536	744	407	202
w tym miasto	7	110	2439	1184	580	301	154
of which city							
Gmina wiejska: Rural gmina:							
Brodnica	4	28	425	208	83	89	46
PODREGION (SUBREGION)							
M. POZNAŃ	113	1733	34702	16939	7718	4295	2108
MIASTO NA PRAWACH POWIATU POZNAŃ	113	1733	34702	16939	7718	4295	2108
CITY WITH POWIAT STATUS							

^a Z roku szkolnego 2014/15.

Źródło: dane Ministerstwa Edukacji Narodowej.

^a From 2014/15 school year.

Source: data of the Ministry of National Education.

TABL. 2 (48). GIMNAZJA DLA DZIECI I MŁODZIEŻY W ROKU SZKOLNYM 2015/16
 LOWER SECONDARY SCHOOLS FOR CHILDREN AND YOUTH IN 2015/16 SCHOOL YEAR

WYSZCZEGÓLNIENIE SPECIFICATION	Szkoły Schools	Oddziały Sections	Uczniowie Pupils			Absolwenci ^a Graduates ^a	
			ogółem total	z ogółem of total		ogółem total	w tym kobiety of which females
				kobiety females	I klasa 1st grade		
WOJEWÓDZTWO..... VOIVODSHIP	679	4978	104157	50031	34749	34089	16745
PODREGION (SUBREGION)							
KALISKI.....	145	974	20827	10080	6900	6974	3429
POWIAT JAROCIŃSKI.....	19	119	2343	1173	743	783	390
Gminy miejsko-wiejskie: Urban-rural gminas:							
Jarocin.....	13	74	1469	719	472	460	220
w tym miasto..... of which city	6	45	981	469	321	280	136
Żerków.....	1	16	328	162	114	119	50
w tym miasto..... of which city	1	16	328	162	114	119	50
Gminy wiejskie: Rural gminas:							
Jaraczewo.....	3	18	322	186	96	115	76
Kotlin.....	2	11	224	106	61	89	44
POWIAT KALISKI.....	25	129	2505	1230	787	889	467
Gmina miejsko-wiejska: Urban-rural gmina:							
Stawiszyn.....	2	12	229	113	70	67	41
w tym miasto..... of which city	1	6	131	63	41	42	24
Gminy wiejskie: Rural gminas:							
Blizanów.....	3	14	278	124	88	98	53
Brzeziny.....	1	9	194	105	60	75	40
Ceków-Kolonia.....	2	7	148	75	40	52	28
Godziesze Wielkie.....	2	11	205	96	67	87	46
Koźminek.....	1	8	185	83	55	71	34
Lisków.....	1	9	182	92	66	65	28
Mycielin.....	1	8	153	68	49	61	23
Opatówek.....	4	22	445	233	127	146	88
Szczytniki.....	5	16	278	136	100	100	52
Żelazków.....	3	13	208	105	65	67	34
POWIAT KĘPIŃSKI.....	12	82	1808	876	606	607	302
Gmina miejsko-wiejska: Urban-rural gmina:							
Kępno.....	4	34	831	404	282	283	147
w tym miasto..... of which city	2	22	604	282	203	190	97
Gminy wiejskie: Rural gminas:							
Baranów.....	2	12	214	100	65	64	29
Bralin.....	1	8	192	93	61	59	29
Łęka Opatowska.....	1	7	180	93	60	57	34
Perzów.....	1	6	121	62	45	39	20
Rychtal.....	1	6	111	56	44	50	19
Trzcinica.....	2	9	159	68	49	55	24
POWIAT KROTOSZYŃSKI....	20	130	2579	1184	822	874	397
Gmina miejska: Urban gmina:							
Sulmierzyce.....	1	4	96	42	37	36	15

^a Z roku szkolnego 2014/15.

^a From 2014/15 school year.

TABL. 2 (48). GIMNAZJA DLA DZIECI I MŁODZIEŻY W ROKU SZKOLNYM 2015/16 (cd.)
 LOWER SECONDARY SCHOOLS FOR CHILDREN AND YOUTH IN 2015/16 SCHOOL YEAR (cont.)

WYSZCZEGÓLNIENIE SPECIFICATION	Szkoły Schools	Oddziały Sections	Uczniowie Pupils			Absolwenci ^a Graduates ^a	
			ogółem total	z ogółem of total		ogółem total	w tym kobiety of which females
				kobiety females	I klasa 1st grade		
PODREGION (SUBREGION)							
KALISKI (cd., cont.)							
POWIAT KROTOSZYŃSKI (dok., cont.)							
Gminy miejsko-wiejskie:							
Urban-rural gminas:							
Kobylin	1	11	223	101	75	78	40
w tym miasto	1	11	223	101	75	78	40
of which city							
Koźmin Wielkopolski	3	24	448	202	143	163	63
w tym miasto	2	20	411	186	132	155	61
of which city							
Krotoszyn	11	68	1413	644	439	463	218
w tym miasto	8	60	1250	567	395	407	189
of which city							
Zduny	2	14	230	110	75	73	29
w tym miasto	1	10	206	105	69	66	28
of which city							
Gmina wiejska:							
Rural gmina:							
Rozdrażew	2	9	169	85	53	61	32
POWIAT OSTROWSKI	29	203	4799	2334	1635	1538	752
Gmina miejska:							
Urban gmina:							
Ostrów Wielkopolski	7	87	2233	1094	746	673	332
Gminy miejsko-wiejskie:							
Urban-rural gminas:							
Nowe Skalmierzyce	2	18	443	228	154	148	74
w tym miasto	1	12	314	154	105	105	55
of which city							
Odolanów	4	17	431	207	138	172	82
w tym miasto	1	6	167	83	57	62	32
of which city							
Raszków	2	16	363	184	118	122	55
w tym miasto	-	-	-	-	-	-	-
of which city							
Gminy wiejskie:							
Rural gminas:							
Ostrów Wielkopolski	4	22	394	183	135	113	53
Przygodzice	6	21	409	190	153	141	72
Sieroszewice	2	13	297	143	114	105	54
Sośnie	2	9	229	105	77	64	30
POWIAT OSTRZESZOWSKI	11	85	1826	878	597	637	324
Gminy miejsko-wiejskie:							
Urban-rural gminas:							
Grabów nad Prosną	1	11	250	130	79	95	56
w tym miasto	1	11	250	130	79	95	56
of which city							
Mikstat	1	8	188	87	66	55	30
w tym miasto	1	8	188	87	66	55	30
of which city							
Ostrzeszów	5	39	813	388	267	277	140
w tym miasto	4	33	690	328	224	235	125
of which city							

^a Z roku szkolnego 2014/15.

^a From 2014/15 school year.

TABL. 2 (48). GIMNAZJA DLA DZIECI I MŁODZIEŻY W ROKU SZKOLNYM 2015/16 (cd.)
 LOWER SECONDARY SCHOOLS FOR CHILDREN AND YOUTH IN 2015/16 SCHOOL YEAR (cont.)

WYSZCZEGÓLNIENIE SPECIFICATION	Szkoły Schools	Oddziały Sections	Uczniowie Pupils			Absolwenci ^a Graduates ^a	
			ogółem total	z ogółem of total		ogółem total	w tym kobiety of which females
				kobiety females	I klasa 1st grade		
PODREGION (SUBREGION) KALISKI (dok., cont.)							
POWIAT OSTRZESZOWSKI (dok., cont.)							
Gminy wiejskie: Rural gminas:							
Czajków	1	3	81	37	27	37	19
Doruchów	1	9	181	79	53	59	29
Kobyła Góra	1	9	182	95	64	72	28
Kraszewice	1	6	131	62	41	42	22
POWIAT PLESZEWSKI	16	101	2130	980	757	677	319
Gminy miejsko-wiejskie: Urban-rural gminas:							
Chocz	1	6	145	65	45	53	25
w tym miasto	1	6	145	65	45	53	25
of which city							
Dobrzyca	1	10	219	98	89	49	27
w tym miasto	1	10	219	98	89	49	27
of which city							
Pleszew	8	56	1138	523	419	346	150
w tym miasto	6	45	922	417	328	269	114
of which city							
Gminy wiejskie: Rural gminas:							
Czermin	2	6	141	58	41	51	27
Gizalki	2	9	182	92	70	64	32
Goluchów	2	14	305	144	93	114	58
MIASTO NA PRAWACH POWIATU KALISZ	13	125	2837	1425	953	969	478
CITY WITH POWIAT STATUS							
PODREGION (SUBREGION) KONIŃSKI	135	976	20422	9789	6742	6973	3450
POWIAT GNIEŹNIŃSKI	31	216	4551	2135	1507	1453	726
Gmina miejska: Urban gmina:							
Gniezno	11	98	2136	1000	731	636	346
Gminy miejsko-wiejskie: Urban-rural gminas:							
Czemiejewo	2	12	212	107	72	82	37
w tym miasto	1	6	109	54	39	41	19
of which city							
Klecko	3	16	323	150	103	96	41
w tym miasto	3	16	323	150	103	96	41
of which city							
Trzemeszno	4	22	432	223	149	143	68
w tym miasto	2	16	335	170	118	107	50
of which city							
Witkowo	3	21	426	199	146	161	76
w tym miasto	2	18	369	175	127	137	64
of which city							
Gminy wiejskie: Rural gminas:							
Gniezno	3	10	229	112	76	77	39
Kiszkowo	1	8	182	87	49	56	29
Łubowo	1	9	209	106	65	61	31
Mieleszyn	1	7	142	63	43	49	25
Niechanowo	2	13	260	88	73	92	34

^a Z roku szkolnego 2014/15.
^a From 2014/15 school year.

TABL. 2 (48). GIMNAZJA DLA DZIECI I MŁODZIEŻY W ROKU SZKOLNYM 2015/16 (cd.)
 LOWER SECONDARY SCHOOLS FOR CHILDREN AND YOUTH IN 2015/16 SCHOOL YEAR (cont.)

WYSZCZEGÓLNIENIE SPECIFICATION	Szkoły Schools	Oddziały Sections	Uczniowie Pupils			Absolwenci ^a Graduates ^a	
			ogółem total	z ogółem of total		ogółem total	w tym kobiety of which females
				kobiety females	I klasa 1st grade		
PODREGION (SUBREGION) KONIŃSKI (cd., cont.)							
POWIAT KOLSKI.....	23	136	2740	1305	948	940	464
Gmina miejska: Urban gmina:							
Koło.....	4	36	810	412	285	284	133
Gminy miejsko-wiejskie: Urban-rural gminas:							
Dąbie.....	1	11	197	101	56	68	25
w tym miasto of which city	1	11	197	101	56	68	25
Kłodawa.....	5	23	428	209	150	151	72
w tym miasto of which city	1	9	244	124	81	89	45
Przedecz.....	1	6	120	59	42	45	20
w tym miasto of which city	1	6	120	59	42	45	20
Gminy wiejskie: Rural gminas:							
Babiak.....	3	14	295	131	114	78	44
Chodów.....	2	7	128	51	40	36	19
Grzegorzew.....	1	9	180	71	61	62	36
Koło.....	2	9	194	90	63	60	35
Kościelec.....	1	6	118	51	42	45	24
Olszówka.....	1	6	125	60	38	52	25
Osiek Mały.....	2	9	145	70	57	59	31
POWIAT KONIŃSKI.....	25	191	3964	1902	1287	1400	709
Gminy miejsko-wiejskie: Urban-rural gminas:							
Golina.....	1	12	257	109	84	103	52
w tym miasto of which city	1	12	257	109	84	103	52
Kleczew.....	2	17	326	152	102	138	68
w tym miasto of which city	1	11	213	100	67	82	38
Rychwał.....	2	16	310	153	104	106	58
w tym miasto of which city	2	16	310	153	104	106	58
Sompolno.....	3	16	313	156	104	115	53
w tym miasto of which city	1	6	140	67	47	52	23
Ślesin.....	1	18	400	202	135	124	64
w tym miasto of which city	1	18	400	202	135	124	64
Gminy wiejskie: Rural gminas:							
Grodziec.....	1	9	195	88	62	63	33
Kazimierz Biskupi.....	1	12	251	122	83	103	53
Kramsk.....	3	18	379	176	108	128	66
Krzymów.....	2	12	271	141	90	103	47
Rzgów.....	2	12	247	120	85	78	36
Skulsk.....	1	9	216	96	72	63	23
Stare Miasto.....	3	17	310	151	102	111	59
Wierzbinek.....	2	13	259	116	89	85	49
Wilczyn.....	1	10	230	120	67	80	48

a Z roku szkolnego 2014/15.
 a From 2014/15 school year.

TABL. 2 (48). GIMNAZJA DLA DZIECI I MŁODZIEŻY W ROKU SZKOLNYM 2015/16 (cd.)
 LOWER SECONDARY SCHOOLS FOR CHILDREN AND YOUTH IN 2015/16 SCHOOL YEAR (cont.)

WYSZCZEGÓLNIENIE SPECIFICATION	Szkoły Schools	Oddziały Sections	Uczniowie Pupils			Absolwenci ^a Graduates ^a	
			ogółem total	z ogółem of total		ogółem total	w tym kobiety of which females
				kobiety females	I klasa 1st grade		
PODREGION (SUBREGION) KONIŃSKI (cd., cont.)							
POWIAT SŁUPECKI.....	14	93	1841	863	564	622	288
Gmina miejska:							
Urban gmina:							
Słupca.....	3	24	455	213	121	133	66
Gmina miejsko-wiejska:							
Urban-rural gmina:							
Zagórów.....	2	13	282	134	76	114	51
w tym miasto.....	1	10	219	105	60	91	38
of which city							
Gminy wiejskie:							
Rural gminas:							
Łądek.....	1	8	176	79	64	55	24
Orchowo.....	3	10	129	64	40	31	13
Ostrowite.....	1	7	172	81	58	66	29
Powidz.....	1	3	63	18	22	17	9
Słupca.....	2	14	279	135	104	101	49
Strzałkowo.....	1	14	285	139	79	105	47
POWIAT TURECKI.....	15	122	2552	1223	865	916	449
Gmina miejska:							
Urban gmina:							
Turek.....	3	35	742	356	237	277	143
Gminy miejsko-wiejskie:							
Urban-rural gminas:							
Dobra.....	1	6	145	69	51	40	16
w tym miasto.....	1	6	145	69	51	40	16
of which city							
Tuliszków.....	2	16	310	143	123	118	57
w tym miasto.....	1	8	171	76	65	75	35
of which city							
Gminy wiejskie:							
Rural gminas:							
Brudzew.....	1	9	220	116	72	76	37
Kawęczyn.....	2	8	160	78	49	53	23
Małańków.....	1	11	248	115	89	100	54
Przykona.....	2	10	205	104	83	66	36
Turek.....	1	13	269	125	79	84	29
Władysławów.....	2	14	253	117	82	102	54
POWIAT WRZESIŃSKI.....	16	109	2431	1178	814	803	406
Gminy miejsko-wiejskie:							
Urban-rural gminas:							
Miłosław.....	2	15	303	160	107	92	53
w tym miasto.....	1	9	179	99	60	55	29
of which city							
Nekla.....	3	13	232	124	76	83	40
w tym miasto.....	1	7	148	79	48	56	28
of which city							
Pyzdry.....	2	10	251	120	87	75	43
w tym miasto.....	1	9	243	118	79	75	43
of which city							
Września.....	8	64	1463	685	486	478	230
w tym miasto.....	4	48	1165	545	376	406	195
of which city							
Gmina wiejska:							
Rural gmina:							
Kolaczkowo.....	1	7	182	89	58	75	40

^a Z roku szkolnego 2014/15.

^a From 2014/15 school year.

TABL. 2 (48). GIMNAZJA DLA DZIECI I MŁODZIEŻY W ROKU SZKOLNYM 2015/16 (cd.)
 LOWER SECONDARY SCHOOLS FOR CHILDREN AND YOUTH IN 2015/16 SCHOOL YEAR (cont.)

WYSZCZEGÓLNIENIE SPECIFICATION	Szkoły Schools	Oddziały Sections	Uczniowie Pupils			Absolwenci ^a Graduates ^a	
			ogółem total	z ogółem of total		ogółem total	w tym kobiety of which females
				kobiety females	I klasa 1st grade		
PODREGION (SUBREGION) KONIŃSKI (dok., cont.)							
MIASTO NA PRAWACH POWIATU KONIN..... CITY WITH POWIAT STATUS	11	109	2343	1183	757	839	408
PODREGION (SUBREGION) LESZCZYŃSKI.....	119	858	17492	8423	5819	5761	2821
POWIAT GOSTYŃSKI.....	15	106	2273	1148	774	743	377
Gminy miejsko-wiejskie: Urban-rural gminas:							
Borek Wielkopolski.....	2	13	272	127	82	81	40
w tym miasto of which city	1	10	211	106	67	64	33
Gostyń.....	3	34	765	392	257	258	131
w tym miasto of which city	2	31	738	383	248	248	128
Krobia.....	3	16	357	179	128	136	62
w tym miasto of which city	1	8	197	109	77	69	29
Pogorzela.....	1	8	166	84	49	45	30
w tym miasto of which city	1	8	166	84	49	45	30
Poniec.....	2	10	211	106	84	64	36
w tym miasto of which city	1	6	134	70	54	43	21
Gminy wiejskie: Rural gminas:							
Pępowo.....	1	10	214	106	76	73	35
Piaski.....	3	15	288	154	98	86	43
POWIAT GRODZISKI.....	11	85	1636	758	554	568	285
Gminy miejsko-wiejskie: Urban-rural gminas:							
Grodzisk Wielkopolski.....	3	29	589	267	206	223	122
w tym miasto of which city	2	25	489	225	160	179	103
Rakoniewice.....	4	24	464	230	155	157	72
w tym miasto of which city	-	-	-	-	-	-	-
Wielichowo.....	1	12	225	100	72	77	37
w tym miasto of which city	1	12	225	100	72	77	37
Gminy wiejskie: Rural gminas:							
Granowo.....	1	9	171	69	55	39	22
Kamieniec.....	2	11	187	92	66	72	32
POWIAT KOŚCIAŃSKI.....	16	119	2340	1132	776	781	382
Gmina miejska: Urban gmina:							
Kościan.....	5	41	811	393	265	251	119
Gminy miejsko-wiejskie: Urban-rural gminas:							
Czempiń.....	1	13	300	138	90	96	50
w tym miasto of which city	-	-	-	-	-	-	-
Krzywiń.....	3	15	311	139	103	106	47
w tym miasto of which city	1	6	128	59	52	30	16

^a Z roku szkolnego 2014/15.

^a From 2014/15 school year.

TABL. 2 (48). GIMNAZJA DLA DZIECI I MŁODZIEŻY W ROKU SZKOLNYM 2015/16 (cd.)
 LOWER SECONDARY SCHOOLS FOR CHILDREN AND YOUTH IN 2015/16 SCHOOL YEAR (cont.)

WYSZCZEGÓLNIENIE SPECIFICATION	Szkoły Schools	Oddziały Sections	Uczniowie Pupils			Absolwenci ^a Graduates ^a	
			ogółem total	z ogółem of total		ogółem total	w tym kobiety of which females
				kobiety females	I klasa 1st grade		
PODREGION (SUBREGION)							
LESZCZYŃSKI (cd., cont.)							
POWIAT KOŚCIAŃSKI (dok., cont.)							
Gminy miejsko-wiejskie (dok.): Urban-rural gminas (cont.):							
Śmigiel	5	32	557	271	195	195	103
w tym miasto	1	13	257	128	100	74	36
of which city							
Gmina wiejska: Rural gmina:							
Kościan	2	18	361	191	123	133	63
POWIAT LESZCZYŃSKI	20	92	1675	776	558	530	250
Gminy miejsko-wiejskie: Urban-rural gminas:							
Osieczna	2	12	253	122	83	78	41
w tym miasto	1	6	138	64	46	42	22
of which city							
Rydzyzna	3	18	292	132	93	85	34
w tym miasto	3	18	292	132	93	85	34
of which city							
Gminy wiejskie: Rural gminas:							
Krzemieniewo	5	17	278	130	91	89	37
Lipno	1	9	189	99	67	60	23
Święciechowa	3	12	177	75	59	48	23
Wijewo	1	6	131	59	42	55	26
Włoszakowice	5	18	355	159	123	115	66
POWIAT MIĘDZYCHODZKI...	7	49	1104	550	375	397	196
Gminy miejsko-wiejskie: Urban-rural gminas:							
Międzychód	4	25	536	267	183	215	109
w tym miasto	3	22	476	239	164	191	99
of which city							
Sieraków	1	11	265	138	96	77	28
w tym miasto	1	11	265	138	96	77	28
of which city							
Gminy wiejskie: Rural gminas:							
Chrzypsko Wielkie	1	6	123	53	41	37	25
Kwilcz	1	7	180	92	55	68	34
POWIAT NOWOTOMYSKI	14	114	2481	1184	834	847	416
Gminy miejsko-wiejskie: Urban-rural gminas:							
Lwówek	1	13	295	142	100	118	55
w tym miasto	1	13	295	142	100	118	55
of which city							
Nowy Tomyśl	4	37	866	413	292	265	140
w tym miasto	2	28	688	323	225	202	105
of which city							
Opalenica	1	18	448	230	142	163	78
w tym miasto	1	18	448	230	142	163	78
of which city							
Zbąszyń	3	25	476	240	158	138	84
w tym miasto	2	19	368	177	129	101	58
of which city							

^a Z roku szkolnego 2014/15.

^a From 2014/15 school year.

TABL. 2 (48). GIMNAZJA DLA DZIECI I MŁODZIEŻY W ROKU SZKOLNYM 2015/16 (cd.)
 LOWER SECONDARY SCHOOLS FOR CHILDREN AND YOUTH IN 2015/16 SCHOOL YEAR (cont.)

WYSZCZEGÓLNIENIE SPECIFICATION	Szkoły Schools	Oddziały Sections	Uczniowie Pupils			Absolwenci ^a Graduates ^a	
			ogółem total	z ogółem of total		ogółem total	w tym kobiety of which females
				kobiety females	I klasa 1st grade		
PODREGION (SUBREGION)							
LESZCZYŃSKI (dok., cont.)							
POWIAT NOWOTOMYSKI (dok., cont.)							
Gminy wiejskie:							
<i>Rural gminas:</i>							
Kuślin	3	15	302	113	105	118	38
Miedzichowo	2	6	94	46	37	45	21
POWIAT RAWICKI	10	95	1966	942	672	610	303
Gminy miejsko-wiejskie:							
<i>Urban-rural gminas:</i>							
Bojanowo	1	15	303	131	112	91	49
w tym miasto	1	15	303	131	112	91	49
<i>of which city</i>							
Jutrosin	2	14	262	119	87	88	40
w tym miasto	1	7	138	68	42	52	21
<i>of which city</i>							
Miejska Górka	3	20	377	176	121	96	47
w tym miasto	1	11	180	73	49	47	21
<i>of which city</i>							
Rawicz	3	38	839	429	290	273	133
w tym miasto	2	18	329	171	99	110	54
<i>of which city</i>							
Gmina wiejska:							
<i>Rural gmina:</i>							
Pakosław	1	8	185	87	62	62	34
POWIAT WOLSZTYŃSKI	16	100	2019	958	642	631	301
Gmina miejsko-wiejska:							
<i>Urban-rural gmina:</i>							
Wolsztyn	6	56	1131	522	332	358	156
w tym miasto	4	44	883	404	252	284	120
<i>of which city</i>							
Gminy wiejskie:							
<i>Rural gminas:</i>							
Przemęt	5	22	465	236	164	137	67
Siedlec	5	22	423	200	146	136	78
MIASTO NA PRAWACH POWIATU LESZNO	10	98	1998	975	634	654	311
<i>CITY WITH POWIAT STATUS</i>							
PODREGION (SUBREGION)							
PILSKI	85	668	13328	6346	4373	4447	2172
POWIAT CHODZIESKI	11	77	1690	763	529	547	247
Gmina miejska:							
<i>Urban gmina:</i>							
Chodzież	4	29	612	299	182	178	77
Gminy miejsko-wiejskie:							
<i>Urban-rural gminas:</i>							
Margonin	2	15	299	111	94	86	29
w tym miasto	1	12	241	108	83	64	29
<i>of which city</i>							
Szamocin	3	15	341	137	101	119	53
w tym miasto	2	12	298	117	86	103	44
<i>of which city</i>							

^a Z roku szkolnego 2014/15.

^a From 2014/15 school year.

TABL. 2 (48). GIMNAZJA DLA DZIECI I MŁODZIEŻY W ROKU SZKOLNYM 2015/16 (cd.)
 LOWER SECONDARY SCHOOLS FOR CHILDREN AND YOUTH IN 2015/16 SCHOOL YEAR (cont.)

WYSZCZEGÓLNIENIE SPECIFICATION	Szkoły Schools	Oddziały Sections	Uczniowie Pupils			Absolwenci ^a Graduates ^a	
			ogółem total	z ogółem of total		ogółem total	w tym kobiety of which females
				kobiety females	I klasa 1st grade		
PODREGION (SUBREGION) PILSKI (cd., cont.)							
POWIAT CHODZIESKI (dok., cont.)							
Gminy wiejskie:							
<i>Rural gminas:</i>							
Budzyń	1	11	246	109	88	86	44
Chodzież	1	7	192	107	64	78	44
POWIAT CZARNKOWSKO- -TRZCIANECKI	20	146	2888	1467	906	992	493
Gmina miejska:							
<i>Urban gmina:</i>							
Czarnków	2	18	393	187	131	136	77
Gminy miejsko-wiejskie:							
<i>Urban-rural gminas:</i>							
Krzyż Wielkopolski	1	11	246	131	66	82	47
w tym miasto	1	11	246	131	66	82	47
of which city							
Trzcianka	5	42	795	440	241	296	162
w tym miasto	3	31	629	313	189	239	120
of which city							
Wieleń	2	18	408	197	151	112	47
w tym miasto	1	11	249	116	99	66	25
of which city							
Gminy wiejskie:							
<i>Rural gminas:</i>							
Czarnków	5	22	362	178	115	105	47
Drawsko	1	10	195	108	59	66	29
Lubasz	2	14	292	131	80	110	39
Połajewo	2	11	197	95	63	85	45
POWIAT PILSKI	21	213	4148	1918	1434	1352	674
Gmina miejska:							
<i>Urban gmina:</i>							
Piła	8	115	2239	1033	762	699	336
Gminy miejsko-wiejskie:							
<i>Urban-rural gminas:</i>							
Łobżenica	2	17	349	158	128	135	59
w tym miasto	2	17	349	158	128	135	59
of which city							
Ujście	2	11	211	94	69	69	36
w tym miasto	1	8	165	73	51	51	25
of which city							
Wyrzysk	2	24	485	247	169	162	88
w tym miasto	1	17	322	162	116	111	58
of which city							
Wysoka	1	10	197	95	63	71	33
w tym miasto	1	10	197	95	63	71	33
of which city							
Gminy wiejskie:							
<i>Rural gminas:</i>							
Białośliwie	1	7	131	54	44	53	30
Kaczory	2	11	216	101	78	73	39
Miasteczko Krajeńskie	1	6	96	39	35	24	14
Szydłowo	2	12	224	97	86	66	39

^a Z roku szkolnego 2014/15.
^a From 2014/15 school year.

TABL. 2 (48). GIMNAZJA DLA DZIECI I MŁODZIEŻY W ROKU SZKOLNYM 2015/16 (cd.)
 LOWER SECONDARY SCHOOLS FOR CHILDREN AND YOUTH IN 2015/16 SCHOOL YEAR (cont.)

WYSZCZEGÓLNIENIE SPECIFICATION	Szkoły Schools	Oddziały Sections	Uczniowie Pupils			Absolwenci ^a Graduates ^a	
			ogółem total	z ogółem of total		ogółem total	w tym kobiety of which females
				kobiety females	I klasa 1st grade		
PODREGION (SUBREGION) PILSKI (dok., cont.)							
POWIAT WĄGROWIECKI.....	15	118	2425	1121	798	808	390
Gmina miejska: Urban gmina:							
Wągrowiec.....	3	43	1013	466	338	340	159
Gminy miejsko-wiejskie: Urban-rural gminas:							
Golańcz.....	5	22	325	117	105	105	47
w tym miasto..... of which city	2	13	244	87	78	84	35
Skoki.....	2	19	379	172	105	139	69
w tym miasto..... of which city	1	13	302	142	97	93	50
Gminy wiejskie: Rural gminas:							
Damasławek.....	1	9	193	103	61	64	33
Mieścisko.....	1	9	218	117	79	63	33
Wapno.....	1	5	89	54	20	33	21
Wągrowiec.....	2	11	208	92	90	64	28
POWIAT ŻŁOTOWSKI.....	18	114	2177	1077	706	748	368
Gmina miejska: Urban gmina:							
Żłotów.....	3	24	524	283	194	209	104
Gminy miejsko-wiejskie: Urban-rural gminas:							
Jastrowie.....	5	27	433	247	134	134	72
w tym miasto..... of which city	4	24	380	222	122	113	58
Krajenka.....	2	17	264	100	77	84	26
w tym miasto..... of which city	2	17	264	100	77	84	26
Okonek.....	2	12	272	134	81	99	52
w tym miasto..... of which city	1	8	197	101	63	65	36
Gminy wiejskie: Rural gminas:							
Lipka.....	2	9	174	79	52	56	29
Tarnówka.....	1	5	86	37	34	24	14
Zakrzewo.....	1	6	155	66	50	50	22
Żłotów.....	2	14	269	131	84	92	49
PODREGION (SUBREGION) POZNAŃSKI.....	110	861	18685	9025	6355	5881	2883
POWIAT OBORNICKI.....	14	83	1828	931	597	593	285
Gminy miejsko-wiejskie: Urban-rural gminas:							
Oborniki.....	7	46	1027	526	325	312	142
w tym miasto..... of which city	3	30	808	427	268	232	117
Rogoźno.....	5	24	543	271	195	189	93
w tym miasto..... of which city	3	17	419	210	139	127	63
Gmina wiejska: Rural gmina:							
Ryczywół.....	2	13	258	134	77	92	50

^a Z roku szkolnego 2014/15.

^a From 2014/15 school year.

TABL. 2 (48). GIMNAZJA DLA DZIECI I MŁODZIEŻY W ROKU SZKOLNYM 2015/16 (cd.)
 LOWER SECONDARY SCHOOLS FOR CHILDREN AND YOUTH IN 2015/16 SCHOOL YEAR (cont.)

WYSZCZEGÓLNIENIE SPECIFICATION	Szkoły Schools	Oddziały Sections	Uczniowie Pupils			Absolwenci ^a Graduates ^a	
			ogółem total	z ogółem of total		ogółem total	w tym kobiety of which females
				kobiety females	I klasa 1st grade		
PODREGION (SUBREGION) POZNAŃSKI (cd., cont.)							
POWIAT POZNAŃSKI.....	51	471	10227	4878	3488	3181	1602
Gminy miejskie: Urban gminas:							
Luboń.....	2	41	1011	510	325	330	185
Puszczykowo.....	3	16	297	139	88	116	62
Gminy miejsko-wiejskie: Urban-rural gminas:							
Buk.....	1	18	421	200	135	140	74
w tym miasto..... of which city	1	18	421	200	135	140	74
Kostrzyn.....	6	31	552	281	186	163	87
w tym miasto..... of which city	1	16	328	169	105	90	49
Kórnik.....	2	22	503	245	171	182	90
w tym miasto..... of which city	1	13	294	133	91	123	63
Mosina.....	7	43	837	376	280	259	126
w tym miasto..... of which city	3	26	496	221	157	166	80
Murwana Goślina.....	2	18	459	250	145	157	77
w tym miasto..... of which city	2	18	459	250	145	157	77
Pobiedziska.....	4	27	634	320	213	183	92
w tym miasto..... of which city	2	17	391	202	140	113	57
Stęszew.....	3	23	446	196	135	149	77
w tym miasto..... of which city	2	16	302	133	98	99	50
Swarzędz.....	5	58	1331	589	502	404	210
w tym miasto..... of which city	3	38	824	351	302	271	144
Gminy wiejskie: Rural gminas:							
Czerwonak.....	4	35	652	285	225	216	102
Dopiewo.....	2	28	621	291	231	196	89
Kleszczewo.....	2	12	255	124	89	83	34
Komorniki.....	1	22	485	239	194	104	48
Rokietnica.....	1	13	314	138	118	87	46
Suchy Las.....	4	33	648	328	205	207	103
Tarnowo Podgórne.....	2	31	761	367	246	205	100
POWIAT SZAMOTULSKI.....	17	134	2919	1397	988	888	407
Gmina miejska: Urban gmina:							
Obrzycko.....	1	6	114	58	33	39	14
Gminy miejsko-wiejskie: Urban-rural gminas:							
Ostroróg.....	1	6	136	69	52	39	17
w tym miasto..... of which city	1	6	136	69	52	39	17

^a Z roku szkolnego 2014/15.
^a From 2014/15 school year.

TABL. 2 (48). GIMNAZJA DLA DZIECI I MŁODZIEŻY W ROKU SZKOLNYM 2015/16 (dok.)
 LOWER SECONDARY SCHOOLS FOR CHILDREN AND YOUTH IN 2015/16 SCHOOL YEAR (cont.)

WYSZCZEGÓLNIENIE SPECIFICATION	Szkoły Schools	Oddziały Sections	Uczniowie Pupils			Absolwenci ^a Graduates ^a	
			ogółem total	z ogółem of total		ogółem total	w tym kobiety of which females
				kobiety females	I klasa 1st grade		
PODREGION (SUBREGION)							
POZNAŃSKI (dok., cont.)							
POWIAT SZAMOTULSKI (dok., cont.)							
Gminy miejsko-wiejskie (dok.): Urban-rural gminas (cont.):							
Pniewy	2	19	418	196	136	138	55
w tym miasto	2	19	418	196	136	138	55
of which city							
Szamotuly	6	46	1022	509	337	290	149
w tym miasto	4	36	837	417	276	235	123
of which city							
Wronki	3	29	604	268	199	185	81
w tym miasto	2	24	508	219	162	153	64
of which city							
Gminy wiejskie: Rural gminas:							
Duszniki	2	13	270	129	93	89	37
Kazmierz	1	12	287	138	111	72	34
Obrzycko	1	3	68	30	27	36	20
POWIAT ŚREDZKI	14	80	1714	861	614	579	283
Gmina miejsko-wiejska: Urban-rural gmina:							
Środa Wielkopolska	6	41	903	446	345	312	160
w tym miasto	5	38	845	416	321	287	152
of which city							
Gminy wiejskie: Rural gminas:							
Dominowo	1	5	93	45	34	34	17
Krzykosy	3	10	197	111	63	67	30
Nowe Miasto nad Wartą	2	12	287	138	98	105	46
Zaniemyśl	2	12	234	121	74	61	30
POWIAT ŚREMSKI	14	93	1997	958	668	640	306
Gminy miejsko-wiejskie: Urban-rural gminas:							
Dolsk	1	9	181	89	57	74	36
w tym miasto	1	9	181	89	57	74	36
of which city							
Książ Wielkopolski	3	17	316	139	113	99	48
w tym miasto	1	8	180	79	61	56	26
of which city							
Śrem	9	59	1315	651	438	425	195
w tym miasto	6	48	1108	561	359	353	157
of which city							
Gmina wiejska: Rural gmina:							
Brodnica	1	8	185	79	60	42	27
PODREGION (SUBREGION)							
M. POZNAŃ	85	641	13403	6368	4560	4053	1990
MIASTO NA PRAWACH POWIATU POZNAŃ	85	641	13403	6368	4560	4053	1990
CITY WITH POWIAT STATUS							

^a Z roku szkolnego 2014/15.

Źródło: dane Ministerstwa Edukacji Narodowej.

^a From 2014/15 school year.

Source: data of the Ministry of National Education.

TABL. 3 (49). ZASADNICZE SZKOŁY ZAWODOWE DLA MŁODZIEŻY ORAZ SZKOŁY SPECJALNE PRZYSPOSABIAJĄCE DO PRACY
W ROKU SZKOLNYM 2015/16
BASIC VOCATIONAL SCHOOLS FOR YOUTH AS WELL AS SPECIAL JOB-TRAINING SCHOOLS IN 2015/16 SCHOOL
YEAR

WYSZCZEGÓLNIENIE SPECIFICATION	Szkoły Schools	Oddziały Sections	Uczniowie Students			Absolwenci ¹ Graduates ¹		
			ogółem total	z ogółem of total		ogółem total	w tym kobiety of which females	
				kobiety females	I klasa 1st grade			
WOJEWÓDZTWO.....	a	150	981	22984	7606	7979	7571	2554
VOIVODSHIP	b	47	157	966	419	284	183	74
Podregion (Subregion)	a	24	186	4737	1572	1603	1540	531
kaliski	b	10	42	275	111	82	58	23
Powiaty: Powiats:								
jarcziński.....	a	2	21	590	184	196	176	59
b	b	1	4	30	14	6	6	2
kaliski.....	a	–	–	–	–	–	18	3
b	b	1	3	5	1	1	–	–
kępiński.....	a	1	16	433	140	145	150	54
b	b	1	3	26	12	5	4	4
krotoszyński.....	a	5	30	733	252	243	230	79
b	b	3	11	70	24	19	14	7
ostrowski.....	a	5	37	1041	333	344	377	131
b	b	1	4	43	19	22	13	2
ostrzeszowski.....	a	3	17	450	135	148	160	50
b	b	1	4	27	15	11	5	–
pleszewski.....	a	3	21	506	175	161	158	69
b	b	1	3	19	5	3	7	4
Miasto na prawach powiatu: City with powiat status:								
Kalisz.....	a	5	44	984	353	366	271	86
b	b	1	10	55	21	15	9	4
Podregion (Subregion)	a	34	187	4617	1570	1621	1679	548
koniński	b	9	27	202	97	62	28	12
Powiaty: Powiats:								
gnieźniński.....	a	9	45	1062	374	400	358	124
b	b	2	7	52	33	16	9	5
kolski.....	a	6	24	547	169	156	195	65
b	b	1	3	26	10	5	4	2
koniński.....	a	3	9	188	91	66	70	35
b	b	2	5	29	12	7	1	–
słupecki.....	a	4	17	480	151	152	161	39
b	b	1	4	26	13	6	2	1
turecki.....	a	2	18	500	180	190	174	62
b	b	1	4	33	16	9	2	–
wrzesiński.....	a	3	24	631	240	252	187	68
b	b	1	1	8	2	8	–	–
Miasto na prawach powiatu: City with powiat status:								
Konin.....	a	7	50	1209	365	405	534	155
b	b	1	3	28	11	11	10	4
Podregion (Subregion)	a	35	231	5331	1788	1840	1833	594
leszczyński	b	9	28	161	72	48	44	18
Powiaty: Powiats:								
gostyński.....	a	6	29	775	266	271	244	66
b	b	1	2	14	7	2	4	2
grodziski.....	a	2	26	529	178	194	181	71
b	b	–	–	–	–	–	–	–
kościański.....	a	5	34	779	261	272	257	93
b	b	1	6	34	14	11	5	1

¹ Z roku szkolnego 2014/15.

¹ From 2014/15 school year.

TABL. 3 (49). ZASADNICZE SZKOŁY ZAWODOWE DLA MŁODZIEŻY ORAZ SZKOŁY SPECJALNE PRZYSPOSABIAJĄCE DO PRACY
W ROKU SZKOLNYM 2015/16 (dok.)
BASIC VOCATIONAL SCHOOLS FOR YOUTH AS WELL AS SPECIAL JOB-TRAINING SCHOOLS IN 2015/16 SCHOOL
YEAR (cont.)

WYSZCZEGÓLNIENIE SPECIFICATION	Szkoły Schools	Oddziały Sections	Uczniowie Students			Absolwenci ¹ Graduates ¹		
			ogółem total	z ogółem of total		ogółem total	w tym kobiety of which females	
				kobiety females	I klasa 1st grade			
Podregion (Subregion)								
leszczyński (dok., cont.)								
Powiaty (dok.): Powiats (cont.):								
leszczyński.....	a	3	9	190	60	67	61	18
	b	2	2	8	4	–	10	4
międzychodzki	a	2	11	271	97	113	81	24
	b	1	3	11	3	5	3	1
nowotomyski	a	4	30	741	260	238	286	89
	b	1	5	28	13	10	9	2
rawicki	a	5	30	673	222	224	228	81
	b	1	2	12	2	4	4	2
wolsztyński	a	3	29	671	228	212	242	74
	b	1	4	28	14	7	9	6
Miasto na prawach powiatu: City with powiat status:								
Leszno	a	5	33	702	216	249	253	78
	b	1	4	26	15	9	–	–
Podregion (Subregion)	a	23	131	3210	1096	1140	974	342
pilski	b	7	14	87	26	24	14	5
Powiaty: Powiats:								
chodzieski	a	2	19	481	174	175	149	58
	b	1	1	5	3	3	2	1
czarnkowsko-trzcianecki	a	4	29	663	225	228	221	69
	b	1	2	15	6	6	3	1
pilski	a	8	38	878	292	350	220	87
	b	3	4	21	4	8	3	2
wągrowiecki	a	5	27	706	242	237	221	75
	b	1	3	22	7	3	3	1
złotowski	a	4	18	482	163	150	163	53
	b	1	4	24	6	4	3	–
Podregion (Subregion)	a	17	143	3208	937	1088	962	314
pozański	b	6	18	95	40	29	8	5
Powiaty: Powiats:								
obornicki.....	a	3	17	483	172	167	147	46
	b	1	2	15	4	5	3	2
pozański.....	a	7	56	1116	267	376	337	90
	b	2	8	36	16	13	1	1
szamotulski	a	3	32	706	230	223	201	74
	b	1	3	19	7	3	4	2
średzki.....	a	3	19	455	115	169	143	52
	b	1	2	8	4	4	–	–
śremski.....	a	1	19	448	153	153	134	52
	b	1	3	17	9	4	–	–
Podregion (Subregion)	a	17	103	1881	643	687	583	225
m. Poznań	b	6	28	146	73	39	31	11
Miasto na prawach powiatu: City with powiat status:								
Poznań.....	a	17	103	1881	643	687	583	225
	b	6	28	146	73	39	31	11

¹ Z roku szkolnego 2014/15.

Źródło: dane Ministerstwa Edukacji Narodowej.

¹ From 2014/15 school year.

Source: data of the Ministry of National Education.

TABL. 4 (50). LICEA OGÓLNOKSZTAŁCĄCE DLA MŁODZIEŻY W ROKU SZKOLNYM 2015/16
GENERAL SECONDARY SCHOOLS FOR YOUTH IN 2015/16 SCHOOL YEAR

WYSZCZEGÓLNIENIE SPECIFICATION	Szkoły Schools	Oddziały Sections	Uczniowie Students			Absolwenci ^a Graduates ^a	
			ogółem total	z ogółem of total		ogółem total	w tym kobiety of which females
				kobiety females	I klasa 1st grade		
WOJEWÓDZTWO.....	184	1614	43346	27715	14071	14692	9560
VOIVODSHIP							
Podregion (Subregion)							
kaliski.....	30	289	8363	5581	2675	2840	1903
Powiaty: Powiats:							
jarociński.....	4	36	1004	672	345	341	230
kaliski.....	1	2	53	28	15	50	22
kępiński.....	2	19	548	379	169	216	171
krotoszyński.....	4	21	578	393	170	239	166
ostrowski.....	8	77	2367	1581	763	756	495
ostreszowski.....	2	19	507	371	145	184	120
pleszewski.....	2	12	364	218	103	154	114
Miasto na prawach powiatu: City with powiat status:							
Kalisz.....	7	103	2942	1939	965	900	585
Podregion (Subregion)							
koniński.....	30	303	8491	5569	2681	2881	1944
Powiaty: Powiats:							
gnieźniński.....	7	69	1895	1214	616	621	399
kolski.....	5	44	1155	745	362	344	238
koniński.....	3	16	351	198	108	140	92
ślupecki.....	2	15	428	280	127	192	127
turecki.....	3	39	1119	736	338	381	249
wrzesiński.....	2	25	736	528	215	193	149
Miasto na prawach powiatu: City with powiat status:							
Konin.....	8	95	2807	1868	915	1010	690
Podregion (Subregion)							
leszczyński.....	31	248	6263	4152	1998	2188	1490
Powiaty: Powiats:							
gostyński.....	5	28	693	465	211	232	156
grodziski.....	1	12	311	214	112	88	64
kościński.....	4	36	939	601	297	289	188

^a Z roku szkolnego 2014/15.

^a From 2014/15 school year.

TABL. 4 (50). LICEA OGÓLNOKSZTAŁCĄCE DLA MŁODZIEŻY W ROKU SZKOLNYM 2015/16 (dok.)
 GENERAL SECONDARY SCHOOLS FOR YOUTH IN 2015/16 SCHOOL YEAR (cont.)

WYSZCZEGÓLNIENIE SPECIFICATION	Szkoły Schools	Oddziały Sections	Uczniowie Students			Absolwenci ^a Graduates ^a	
			ogółem total	z ogółem of total		ogółem total	w tym kobiety of which females
				kobiety females	I klasa 1st grade		
Podregion (Subregion)							
leszczyński (dok., cont.)							
Powiaty (dok.):							
Powiaty (cont.):							
leszczyński	3	6	71	39	17	25	14
międzychodzki	2	9	242	161	64	101	66
nowotomyski	4	35	903	632	303	338	227
rawicki	4	24	552	359	184	215	155
wolsztyński	2	27	681	442	202	266	181
Miasto na prawach powiatu:							
City with powiat status:							
Leszno	6	71	1871	1239	608	634	439
Podregion (Subregion)							
pilski	24	179	4650	3020	1504	1650	1087
Powiaty: Powiaty:							
chodzieski	4	22	597	365	187	198	130
czarnkowsko-trzcianecki	7	42	1026	625	306	358	227
pilski	8	70	1786	1228	609	684	462
wągrowiecki	2	28	724	474	218	237	151
złotowski	3	17	517	328	184	173	117
Podregion (Subregion)							
poznański	24	143	3577	2209	1175	1185	758
Powiaty: Powiaty:							
obornicki	2	14	402	254	114	188	119
poznański	10	50	1033	630	351	321	204
szamotulski	5	34	881	505	304	275	179
średzki	4	22	641	414	202	226	135
śremski	3	23	620	406	204	175	121
Podregion (Subregion)							
m. Poznań	45	452	12002	7184	4038	3948	2378
Miasto na prawach powiatu:							
City with powiat status:							
Poznań	45	452	12002	7184	4038	3948	2378

^a Z roku szkolnego 2014/15.

Źródło: dane Ministerstwa Edukacji Narodowej.

^a From 2014/15 school year.

Source: data of the Ministry of National Education.

TABL. 5 (51). **TECHNIKA ORAZ OGÓLNOKSZTAŁCĄCE SZKOŁY ARTYSTYCZNE¹ DLA MŁODZIEŻY W ROKU SZKOLNYM 2015/16**
TECHNICAL SECONDARY SCHOOLS AS WELL AS GENERAL ART SCHOOLS¹ FOR YOUTH IN 2015/16 SCHOOL YEAR

WYSZCZEGÓLNIENIE SPECIFICATION a – ogółem total b – w tym ogólnokształcące szkoły artystyczne of which general art schools	Szkoły Schools	Oddziały Sections	Uczniowie Students			Absolwenci ² Graduates ²	
			ogółem total	z ogółem of total		ogółem total	w tym kobiety of which females
				kobiety females	I klasa 1st grade		
WOJEWÓDZTWO..... a	175	1932,14	47178	20264	13172	10609	4420
VOIVODSHIP b	6	48	930	716	182	150	121
Podregion (Subregion) a	33	403	11029	4585	3054	2427	1001
kaliski b	1	4	101	83	33	20	17
Powiaty: Powiats:							
jarociński..... a	3	48	1370	600	366	344	147
kaliski..... a	2	20	445	107	105	116	36
kępiński..... a	2	29	839	422	242	157	71
krotoszyński..... a	5	51	1357	629	366	300	139
ostrowski..... a	6	81	2422	882	652	536	200
ostrzeszowski..... a	2	37	1005	460	284	270	122
pleszewski..... a	3	31	925	358	239	155	54
Miasto na prawach powiatu:							
City with powiat status:							
Kalisz..... a	10	106	2666	1127	800	549	232
b	1	4	101	83	33	20	17
Podregion (Subregion) a	36	381	9543	3979	2515	2425	984
koniński b	1	6	101	85	20	20	18
Powiaty: Powiats:							
gnieźniński..... a	11	74	1709	703	386	508	230
kolski..... a	9	60	1369	557	354	370	159
b	1	6	101	85	20	20	18
koniński..... a	2	13	280	185	101	51	36
ślupecki..... a	4	40	991	438	266	209	88
turecki..... a	2	54	1411	562	403	380	143
wrzesiński..... a	3	46	1302	596	343	312	141
Miasto na prawach powiatu:							
City with powiat status:							
Konin..... a	5	94	2481	938	662	595	187
Podregion (Subregion) a	25	322	7364	3341	2005	1742	746
leszczyński..... a	25	322	7364	3341	2005	1742	746
Powiaty: Powiats:							
gostyński..... a	4	35	868	399	206	199	84
grodzki..... a	1	30	676	336	181	175	68
kościąński..... a	2	21	482	198	108	138	61

1 Dające uprawnienia zawodowe. 2 Z roku szkolnego 2014/15.

1 Leading professional certification. 2 From 2014/15 school year.

TABL. 5 (51). **TECHNIKA ORAZ OGÓLNOKSZTAŁCĄCE SZKOŁY ARTYSTYCZNE¹ DLA MŁODZIEŻY W ROKU SZKOLNYM 2015/16 (dok.)**
TECHNICAL SECONDARY SCHOOLS AS WELL AS GENERAL ART SCHOOLS¹ FOR YOUTH IN 2015/16 SCHOOL YEAR (cont.)

WYSZCZEGÓLNIENIE SPECIFICATION a – ogółem total b – w tym ogólnokształcące szkoły artystyczne of which general art schools	Szkoły Schools	Oddziały Sections	Uczniowie Students			Absolwenci ² Graduates ²		
			ogółem total	z ogółem of total		ogółem total	w tym kobiety of which females	
				kobiety females	I klasa 1st grade			
Podregion (Subregion)								
leszczyński (dok., cont.)								
Powiaty (dok.):								
<i>Powiats (cont.):</i>								
leszczyński..... a	–	–	–	–	–	–	–	
międzychodzki..... a	3	22	616	311	157	114	59	
nowotomyski..... a	5	45	1025	485	290	251	106	
rawicki..... a	2	26	606	266	155	167	77	
wolsztyński..... a	3	46	924	404	261	216	96	
Miasto na prawach powiatu:								
<i>City with powiat status:</i>								
Leszno..... a	5	97	2167	942	647	482	195	
Podregion (Subregion)								
pilski..... a	32	261	6077	2815	1691	1542	681	
Powiaty: <i>Powiats:</i>								
chodzieski..... a	6	23	458	231	132	127	70	
czarnkowsko-trzcianecki..... a	8	78	1644	786	464	369	142	
pilski..... a	10	95	2288	1026	610	591	249	
wągrowiecki..... a	3	38	996	474	291	247	115	
złotowski..... a	5	27	691	298	194	208	105	
Podregion (Subregion)								
poznański..... a	23	210	4593	2065	1284	918	433	
Powiaty: <i>Powiats:</i>								
obornicki..... a	3	23	669	307	188	112	56	
poznański..... a	6	57	1113	455	321	239	107	
szamotulski..... a	6	46	999	459	278	201	91	
średzki..... a	4	38	577	267	150	109	45	
śremski..... a	4	46	1235	577	347	257	134	
Podregion (Subregion)	a	26	356	8572	3479	2623	1555	575
m. Poznań	b	4	38	728	548	129	110	86
Miasto na prawach powiatu:								
<i>City with powiat status:</i>								
Poznań..... a	26	356	8572	3479	2623	1555	575	
	b	4	38	728	548	129	86	

¹ Dające uprawnienia zawodowe. ² Z roku szkolnego 2014/15.

Źródło: dane Ministerstwa Edukacji Narodowej.

¹ Leading professional certification. ² From 2014/15 school year.

Source: data of the Ministry of National Education.

TABL. 6 (52). SZKOŁY POLICEALNE W ROKU SZKOLNYM 2015/16
POST-SECONDARY SCHOOLS IN 2015/16 SCHOOL YEAR

WYSZCZEGÓLNIENIE SPECIFICATION	Szkoły Schools	Oddziały Sections	Uczniowie Students		Absolwenci ^a Graduates ^a	
			ogółem total	kobiety females	ogółem total	w tym kobiety of which females
WOJEWÓDZTWO.....	200	987	20991	14979	6442	4960
VOIVODSHIP						
Podregion (Subregion)						
kaliski.....	40	182	3459	2570	1079	850
Powiaty: Powiats:						
jarociński.....	2	13	480	308	193	135
kaliski.....	2	3	68	51	–	–
kępiński.....	–	–	–	–	–	–
krotoszyński.....	6	18	281	169	90	66
ostrowski.....	10	52	1130	883	348	293
ostrzeszowski.....	–	–	–	–	–	–
pleszewski.....	2	3	81	56	35	33
Miasto na prawach powiatu: City with powiat status:						
Kalisz.....	18	93	1419	1103	413	323
Podregion (Subregion)						
koniński.....	30	146	2827	2107	1036	813
Powiaty: Powiats:						
gnieźniński.....	8	30	731	582	267	216
kolski.....	3	5	64	34	38	30
koniński.....	2	7	124	79	57	34
ślupecki.....	2	3	48	26	19	9
turecki.....	2	9	139	89	84	71
wrzesiński.....	2	6	66	49	62	54
Miasto na prawach powiatu: City with powiat status:						
Konin.....	11	86	1655	1248	509	399
Podregion (Subregion)						
leszczyński.....	27	97	2270	1729	682	559
Powiaty: Powiats:						
gostyński.....	1	4	82	56	23	17
grodziski.....	3	11	139	100	44	29
kościąński.....	4	13	227	144	91	60

^a Z roku szkolnego 2014/15.
^a From 2014/15 school year.

TABL. 6 (52). SZKOŁY POLICEALNE W ROKU SZKOLNYM 2015/16 (dok.)
 POST-SECONDARY SCHOOLS IN 2015/16 SCHOOL YEAR (cont.)

WYSZCZEGÓLNIENIE SPECIFICATION	Szkoły Schools	Oddziały Sections	Uczniowie Students		Absolwenci ^a Graduates ^a	
			ogółem total	kobiety females	ogółem total	w tym kobiety of which females
Podregion (Subregion)						
leszczyński (dok., cont.)						
Powiaty (dok.):						
Powiaty (cont.):						
leszczyński	1	1	4	2	–	–
międzychodzki	2	3	62	46	34	20
nowotomyski	–	–	–	–	–	–
rawicki	3	7	148	123	54	48
wolsztyński	2	6	53	36	11	11
Miasto na prawach powiatu:						
City with powiat status:						
Leszno	11	52	1555	1222	425	374
Podregion (Subregion)						
piłski	22	101	1867	1372	676	535
Powiaty: Powiaty:						
chodzieski	–	–	–	–	–	–
czarnkowsko-trzcianecki	2	6	147	99	34	25
piłski	15	83	1523	1124	550	431
wągrowiecki	1	7	138	96	51	46
złotowski	4	5	59	53	41	33
Podregion (Subregion)						
poznański	15	48	773	575	254	195
Powiaty: Powiaty:						
obornicki	1	9	82	56	49	39
poznański	4	11	152	109	88	65
szamotulski	4	5	123	89	44	42
średzki	1	2	14	8	1	1
śremski	5	21	402	313	72	48
Podregion (Subregion)						
m. Poznań	66	413	9795	6626	2715	2008
Miasto na prawach powiatu:						
City with powiat status:						
Poznań	66	413	9795	6626	2715	2008

^a Z roku szkolnego 2014/15.

Źródło: dane Ministerstwa Edukacji Narodowej.

^a From 2014/15 school year.

Source: data of the Ministry of National Education.

TABL. 7 (53). UCZĄCY SIĘ JĘZYKÓW OBCYCH W SZKOŁACH PODSTAWOWYCH I GIMNAZJACH DLA DZIECI I MŁODZIEŻY
W ROKU SZKOLNYM 2015/16
PUPILS AND STUDENTS STUDYING FOREIGN LANGUAGES IN PRIMARY SCHOOLS AND LOWER SECONDARY
SCHOOLS FOR CHILDREN AND YOUTH IN 2015/16 SCHOOL YEAR

WYSZCZEGÓLNIENIE SPECIFICATION	Szkoły podstawowe Primary schools			Gimnazja Lower secondary schools			
	nauczanie obowiązkowe języka obligatory language education						
	angielskiego English	niemieckiego German	innego other	angielskiego English	niemieckiego German	francuskiego French	innego other
	W LICZBACH BEZWZGLĘDNYCH IN ABSOLUTE NUMBERS						
WOJEWÓDZTWO.....	234426	16692	1111	99130	78705	1843	5917
VOIVODSHIP							
Podregion (Subregion)							
kaliski.....	43253	3467	–	19290	16913	123	1047
Powiaty: Powiats:							
jarociński.....	4399	883	–	2099	1995	47	82
kaliski.....	5362	91	–	2489	1776	–	327
kępiński.....	4112	324	–	1786	1588	–	39
krotoszyński.....	4820	894	–	2488	2352	–	1
ostrowski.....	10369	844	–	4549	3786	43	43
ostrzeszowski.....	3872	109	–	1759	1468	–	–
pleszewski.....	3620	322	–	1870	1740	10	39
Miasto na prawach powiatu: City with powiat status:							
Kalisz.....	6699	–	–	2250	2208	23	516
Podregion (Subregion)							
koniński.....	44890	1298	141	19863	14290	369	1261
Powiaty: Powiats:							
gnieźnieński.....	10490	59	124	4378	3189	95	237
kolski.....	5392	259	–	2719	1432	–	698
koniński.....	8903	189	–	3946	2877	249	96
ślupecki.....	3890	158	–	1572	1255	–	95
turecki.....	5834	438	–	2523	1925	11	135
wrzesiński.....	5586	98	–	2409	1321	14	–
Miasto na prawach powiatu: City with powiat status:							
Konin.....	4795	97	17	2316	2291	–	–
Podregion (Subregion)							
leszczyński.....	39532	2876	44	16066	14415	110	219
Powiaty: Powiats:							
gostyński.....	5315	256	–	2032	2145	–	–
grodziski.....	3975	559	–	1616	1243	–	–
kościański.....	5327	123	–	2180	2073	46	–

TABL. 7 (53). UCZĄCY SIĘ JĘZYKÓW OBCYCH W SZKOŁACH PODSTAWOWYCH I GIMNAZJACH DLA DZIECI I MŁODZIEŻY
W ROKU SZKOLNYM 2015/16 (cd.)
PUPILS AND STUDENTS STUDYING FOREIGN LANGUAGES IN PRIMARY SCHOOLS AND LOWER SECONDARY
SCHOOLS FOR CHILDREN AND YOUTH IN 2015/16 SCHOOL YEAR (cont.)

WYSZCZEGÓLNIENIE SPECIFICATION	Szkoły podstawowe Primary schools			Gimnazja Lower secondary schools			
	nauczanie obowiązkowe języka obligatory language education						
	angielskiego English	niemieckiego German	innego other	angielskiego English	niemieckiego German	francuskiego French	innego other
W LICZBACH BEZWZGLĘDNYCH (dok.) IN ABSOLUTE NUMBERS (cont.)							
Podregion (Subregion)							
leszczyński (dok., cont.)							
Powiaty (dok.):							
<i>Powiats (cont.):</i>							
leszczyński.....	3920	393	–	1545	1448	–	–
międzychodzki.....	2455	233	–	1045	723	–	–
nowotomyski.....	5127	739	–	2027	2140	54	67
rawicki.....	4581	131	44	1908	1702	10	–
wolsztyński.....	4135	378	–	1777	1179	–	–
Miasto na prawach powiatu:							
<i>City with powiat status:</i>							
Leszno.....	4697	64	–	1936	1762	–	152
Podregion (Subregion)							
pilski.....	25728	3890	61	12443	9621	53	155
Powiaty: <i>Powiats:</i>							
chodzieski.....	2796	684	–	1505	1196	–	63
czarnkowsko-trzcianecki.....	5334	1061	–	2771	2324	–	–
pilski.....	8891	615	61	3865	2622	53	80
wągrowiecki.....	4735	652	–	2239	1715	–	12
złotowski.....	3972	878	–	2063	1764	–	–
Podregion (Subregion)							
poznański.....	46802	3975	15	18268	14540	357	909
Powiaty: <i>Powiats:</i>							
obornicki.....	4086	519	–	1803	1522	–	57
poznański.....	28599	1501	15	10172	8611	328	699
szamotulski.....	5934	1173	–	2805	2235	–	–
średzki.....	3559	734	–	1513	1010	2	–
śremski.....	4624	48	–	1975	1162	27	153
Podregion (Subregion)							
m. Poznań.....	34221	1186	850	13200	8926	831	2326
Miasto na prawach powiatu:							
<i>City with powiat status:</i>							
Poznań.....	34221	1186	850	13200	8926	831	2326

TABL. 7 (53). UCZĄCY SIĘ JĘZYKÓW OBCYCH W SZKOŁACH PODSTAWOWYCH I GIMNAZJACH DLA DZIECI I MŁODZIEŻY
W ROKU SZKOLNYM 2015/16 (cd.)
PUPILS AND STUDENTS STUDYING FOREIGN LANGUAGES IN PRIMARY SCHOOLS AND LOWER SECONDARY
SCHOOLS FOR CHILDREN AND YOUTH IN 2015/16 SCHOOL YEAR (cont.)

WYSZCZEGÓLNIENIE SPECIFICATION	Szkoły podstawowe Primary schools			Gimnazja Lower secondary schools			
	nauczanie obowiązkowe języka obligatory language education						
	angielskiego English	niemieckiego German	innego other	angielskiego English	niemieckiego German	francuskiego French	innego other
	W % OGÓLU UCZNIÓW W SZKOŁACH IN % OF TOTAL PUPILS AND STUDENTS AT SCHOOLS						
WOJEWÓDZTWO.....	94,6	6,7	0,4	95,2	75,6	1,8	5,7
VOIVODSHIP							
Podregion (Subregion)							
kaliski.....	93,0	7,5	–	92,6	81,2	0,6	5,0
Powiaty: Powiats:							
jarociński.....	84,0	16,9	–	89,6	85,1	2,0	3,5
kaliski.....	99,6	1,7	–	99,4	70,9	–	13,1
kępiński.....	99,0	7,8	–	98,8	87,8	–	2,2
krotoszyński.....	85,2	15,8	–	96,5	91,2	–	–
ostrowski.....	95,1	7,7	–	94,8	78,9	0,9	0,9
ostrzeszowski.....	96,1	2,7	–	96,3	80,4	–	–
pleszewski.....	82,3	7,3	–	87,8	81,7	0,5	1,8
Miasto na prawach powiatu: City with powiat status:							
Kalisz.....	99,2	–	–	79,3	77,8	0,8	18,2
Podregion (Subregion)							
koniński.....	98,1	2,8	0,3	97,3	70,0	1,8	6,2
Powiaty: Powiats:							
gnieźnieński.....	99,0	0,6	1,2	96,2	70,1	2,1	5,2
kolski.....	94,8	4,6	–	99,2	52,3	–	25,5
koniński.....	99,7	2,1	–	99,5	72,6	6,3	2,4
ślupecki.....	95,3	3,9	1,6	85,4	68,2	–	5,2
turecki.....	98,6	7,4	–	98,9	75,4	0,4	5,3
wrzesiński.....	97,9	1,7	–	99,1	54,3	0,6	–
Miasto na prawach powiatu: City with powiat status:							
Konin.....	98,7	2,0	0,3	98,8	97,8	–	–
Podregion (Subregion)							
leszczyński.....	94,2	6,9	0,1	91,8	82,4	0,6	1,3
Powiaty: Powiats:							
gostyński.....	94,9	4,6	–	89,4	94,4	–	–
grodziski.....	98,2	13,8	–	98,8	76,0	–	–
kościański.....	96,9	2,2	–	93,2	88,6	2,0	–

TABL. 7 (53). UCZĄCY SIĘ JĘZYKÓW OBCYCH W SZKOŁACH PODSTAWOWYCH I GIMNAZJACH DLA DZIECI I MŁODZIEŻY
W ROKU SZKOLNYM 2015/16 (dok.)
PUPILS AND STUDENTS STUDYING FOREIGN LANGUAGES IN PRIMARY SCHOOLS AND LOWER SECONDARY
SCHOOLS FOR CHILDREN AND YOUTH IN 2015/16 SCHOOL YEAR (cont.)

WYSZCZEGÓLNIENIE SPECIFICATION	Szkoły podstawowe Primary schools			Gimnazja Lower secondary schools			
	nauczanie obowiązkowe języka obligatory language education						
	angielskiego English	niemieckiego German	innego other	angielskiego English	niemieckiego German	francuskiego French	innego other
W % OGÓŁU UCZNIÓW W SZKOŁACH (dok.) IN % OF TOTAL PUPILS AND STUDENTS AT SCHOOLS (cont.)							
Podregion (Subregion)							
leszczyński (dok., cont.)							
Powiaty (dok.):							
<i>Powiats (cont.):</i>							
leszczyński	94,1	9,4	–	92,2	86,4	–	–
międzychodzki	90,7	8,6	–	94,7	65,5	–	–
nowotomyski	86,7	12,5	–	81,7	86,3	2,2	2,7
rawicki	97,9	2,8	0,9	97,0	86,6	0,5	–
wolsztyński	90,4	8,3	–	88,0	58,4	–	–
Miasto na prawach powiatu:							
<i>City with powiat status:</i>							
Leszno	98,6	1,3	–	96,9	88,2	–	7,6
Podregion (Subregion)							
pilski	86,3	13,0	0,2	93,4	72,2	0,4	1,2
Powiaty: <i>Powiats:</i>							
chodzieski	79,6	19,5	–	89,1	70,8	–	3,7
czarnkowsko-trzcianecki	82,7	16,4	–	95,9	80,5	–	–
pilski	92,3	6,4	0,6	93,2	63,2	1,3	1,9
wągrowiecki	87,8	12,1	–	92,3	70,7	–	0,5
złotowski	82,1	18,1	–	94,8	81,0	–	–
Podregion (Subregion)							
poznański	95,3	8,1	0,0	97,8	77,8	1,9	4,9
Powiaty: <i>Powiats:</i>							
obornicki	88,0	11,2	–	98,6	83,3	–	3,1
poznański	99,0	5,2	0,1	99,5	84,2	3,2	6,8
szamotulski	87,9	17,4	–	96,1	76,6	–	–
średzki	85,1	17,6	–	88,3	58,9	0,1	–
śremski	98,8	1,0	–	98,9	58,2	1,4	7,7
Podregion (Subregion)							
m. Poznań	98,6	3,4	2,4	98,5	66,6	6,2	17,4
Miasto na prawach powiatu:							
<i>City with powiat status:</i>							
Poznań	98,6	3,4	2,4	98,5	66,6	6,2	17,4

Źródło: dane Ministerstwa Edukacji Narodowej.
Source: data of the Ministry of National Education.

TABL. 8 (54). UCZĄCY SIĘ JEZYKÓW OBCYCH W SZKOŁACH PONADGIMNAZJALNYCH^a DLA I MŁODZIEŻY ORAZ POLICEALNYCH W ROKU SZKOLNYM 2015/16
STUDENTS STUDYING FOREIGN LANGUAGES IN UPPER SECONDARY SCHOOLS^a FOR YOUTH AND IN POST-SECONDARY SCHOOLS IN 2015/16 SCHOOL YEAR

WYSZCZEGÓLNIENIE SPECIFICATION	Nauczanie obowiązkowe języka <i>Obligatory language education</i>				
	angielskiego <i>English</i>	niemieckiego <i>German</i>	francuskiego <i>French</i>	rosyjskiego <i>Russian</i>	innego <i>other</i>
	W LICZBACH BEZWZGLĘDNYCH IN ABSOLUTE NUMBERS				
WOJEWÓDZTWO.....	102728	78151	4621	4914	8170
VOIVODSHIP					
Podregion (Subregion)					
kaliski.....	22112	17324	638	726	1419
Powiaty: <i>Powiats:</i>					
jarociński.....	2767	2343	71	25	136
kaliski.....	498	359	–	41	–
kępiński.....	1713	1463	–	–	–
krotoszyński.....	2237	2233	–	–	–
ostrowski.....	5239	4935	333	74	256
ostrzeszowski.....	1497	1324	–	112	95
pleszewski.....	1631	1248	60	57	–
Miasto na prawach powiatu: <i>City with powiat status:</i>					
Kalisz.....	6530	3419	174	417	932
Podregion (Subregion)					
koniński.....	19991	16203	958	1501	1310
Powiaty: <i>Powiats:</i>					
gnieźniński.....	4405	3135	148	230	383
kolski.....	2660	1707	366	837	181
koniński.....	740	574	101	35	–
ślupecki.....	1125	1292	–	–	–
turecki.....	2729	2410	89	334	–
wrzesiński.....	2407	1758	212	45	153
Miasto na prawach powiatu: <i>City with powiat status:</i>					
Konin.....	5925	5327	42	20	593
Podregion (Subregion)					
leszczyński.....	16129	12244	415	642	1111
Powiaty: <i>Powiats:</i>					
gostyński.....	1557	2034	28	105	158
grodziski.....	1365	1138	–	15	9
kościański.....	1914	1270	57	–	327

^a Zasadnicze szkoły zawodowe (bez specjalnych przysposabiających do pracy), licea ogólnokształcące, licea profilowane, technika, ogólnokształcące szkoły artystyczne dające uprawnienia zawodowe oraz szkoły policealne (bez kolegiów nauczycielskich, nauczycielskich kolegiów języków obcych i kolegiów pracowników służb społecznych).

^a Basic vocational schools (excluding special job-training schools), general secondary schools, specialized secondary schools, technical secondary schools, general art schools leading to professional certification and post-secondary schools (excluding teacher training colleges, foreign language teacher training colleges, colleges of social work).

TABL. 8 (54). UCZĄCY SIĘ JEZYKÓW OBCYCH W SZKOŁACH PONADGIMNAZJALNYCH^a DLA I MŁODZIEŻY ORAZ POLICEALNYCH W ROKU SZKOLNYM 2015/16 (cd.)
STUDENTS STUDYING FOREIGN LANGUAGES IN UPPER SECONDARY SCHOOLS^a FOR YOUTH AND IN POST-SECONDARY SCHOOLS IN 2015/16 SCHOOL YEAR (cont.)

WYSZCZEGÓLNIENIE SPECIFICATION	Nauczanie obowiązkowe języka <i>Obligatory language education</i>				
	angielskiego <i>English</i>	niemieckiego <i>German</i>	francuskiego <i>French</i>	rosyjskiego <i>Russian</i>	innego <i>other</i>
	W LICZBACH BEZWZGLĘDNYCH (dok.) IN ABSOLUTE NUMBERS (cont.)				
Podregion (Subregion) leszczyński (dok., cont.)					
Powiaty (dok.):					
<i>Powiats (cont.):</i>					
leszczyński	207	107	–	–	–
międzychodzki	838	1065	–	–	–
nowotomyski	2285	1509	–	9	78
rawicki	1574	1291	204	61	98
wolsztyński	1880	1091	77	242	113
Miasto na prawach powiatu:					
<i>City with powiat status:</i>					
Leszno	4509	2739	49	210	328
Podregion (Subregion) piłski	12436	11105	342	353	238
Powiaty: <i>Powiats:</i>					
chodzieski	1302	1129	–	53	107
czarnkowsko-trzcianecki	2955	3014	–	–	–
piłski	4629	3766	216	214	68
wągrowiecki	2221	1665	80	86	63
złotowski	1329	1531	46	–	–
Podregion (Subregion) poznański	9613	7239	810	657	521
Powiaty: <i>Powiats:</i>					
obornicki	1222	974	–	143	126
poznański	2914	2329	–	98	28
szamotulski	2175	1914	–	20	241
średzki	1233	936	474	286	48
śremski	2069	1086	336	110	78
Podregion (Subregion) m. Poznań	22447	14036	1458	1035	3571
Miasto na prawach powiatu:					
<i>City with powiat status:</i>					
Poznań	22447	14036	1458	1035	3571

^a Zasadnicze szkoły zawodowe (bez specjalnych przysposabiających do pracy), licea ogólnokształcące, licea profilowane, technika, ogólnokształcące szkoły artystyczne dające uprawnienia zawodowe oraz szkoły policealne (bez kolegiów nauczycielskich, nauczycielskich kolegiów języków obcych i kolegiów pracowników służb społecznych).

^a Basic vocational schools (excluding special job-training schools), general secondary schools, specialized secondary schools, technical secondary schools, general art schools leading to professional certification and post-secondary schools (excluding teacher training colleges, foreign language teacher training colleges, colleges of social work).

TABL. 8 (54). UCZĄCY SIĘ JEZYKÓW OBCYCH W SZKOŁACH PONADGIMNAZJALNYCH^a DLA MŁODZIEŻY ORAZ POLICEALNYCH W ROKU SZKOLNYM 2015/16 (cd.)
STUDENTS STUDYING FOREIGN LANGUAGES IN UPPER SECONDARY SCHOOLS^a FOR YOUTH AND IN POST-SECONDARY SCHOOLS IN 2015/16 SCHOOL YEAR (cont.)

WYSZCZEGÓLNIENIE SPECIFICATION	Nauczanie obowiązkowe języka <i>Obligatory language education</i>				
	angielskiego <i>English</i>	niemieckiego <i>German</i>	francuskiego <i>French</i>	rosyjskiego <i>Russian</i>	innego <i>other</i>
	W % OGÓŁU UCZNIÓW W SZKOŁACH IN % OF TOTAL STUDENTS AT SCHOOLS				
WOJEWÓDZTWO.....	88,5	67,3	4,0	4,2	7,0
VOIVODSHIP					
Podregion (Subregion)					
kaliski.....	89,7	70,3	2,6	2,9	5,8
Powiaty: <i>Powiats:</i>					
jarociński.....	93,4	79,0	2,4	0,8	4,6
kaliski.....	100,0	72,1	–	8,2	–
kepiński.....	94,1	80,4	–	–	–
krotoszyński.....	82,8	82,6	–	–	–
ostrowski.....	86,9	81,8	5,5	1,2	4,2
ostrzeszowski.....	76,3	67,5	–	5,7	4,8
pleszewski.....	90,9	69,5	3,3	3,2	–
Miasto na prawach powiatu: <i>City with powiat status:</i>					
Kalisz.....	94,9	49,7	2,5	6,1	13,5
Podregion (Subregion)					
koniński.....	86,5	70,1	4,1	6,5	5,7
Powiaty: <i>Powiats:</i>					
gnieźniński.....	89,7	63,8	3,0	4,7	7,8
kolski.....	86,6	55,6	11,9	27,3	5,9
koniński.....	90,4	70,1	12,3	4,3	–
ślupecki.....	59,2	68,0	–	–	–
turecki.....	90,1	79,5	2,9	11,0	–
wrzesiński.....	90,2	65,9	7,9	1,7	5,7
Miasto na prawach powiatu: <i>City with powiat status:</i>					
Konin.....	88,3	79,4	0,6	0,3	8,8
Podregion (Subregion)					
leszczyński.....	84,8	64,4	2,2	3,4	5,8
Powiaty: <i>Powiats:</i>					
gostyński.....	66,7	87,1	1,2	4,5	6,8
grodziski.....	90,0	75,1	–	1,0	0,6
kościński.....	87,0	57,7	2,6	–	14,9

^a Zasadnicze szkoły zawodowe (bez specjalnych przysposabiających do pracy), licea ogólnokształcące, licea profilowane, technika, ogólnokształcące szkoły artystyczne dające uprawnienia zawodowe oraz szkoły policealne (bez kolegiów nauczycielskich, nauczycielskich kolegiów języków obcych i kolegiów pracowników służb społecznych).

^a Basic vocational schools (excluding special job-training schools), general secondary schools, specialized secondary schools, technical secondary schools, general art schools leading to professional certification and post-secondary schools (excluding teacher training colleges, foreign language teacher training colleges, colleges of social work).

TABL. 8 (54). UCZĄCY SIĘ JEZYKÓW OBCYCH W SZKOŁACH PONADGIMNAZJALNYCH^a DLA MŁODZIEŻY ORAZ
 POLICEALNYCH W ROKU SZKOLNYM 2015/16 (dok.)
 STUDENTS STUDYING FOREIGN LANGUAGES IN UPPER SECONDARY SCHOOLS^a FOR YOUTH AND
 IN POST-SECONDARY SCHOOLS IN 2015/16 SCHOOL YEAR (cont.)

WYSZCZEGÓLNIENIE SPECIFICATION	Nauczanie obowiązkowe języka <i>Obligatory language education</i>				
	angielskiego <i>English</i>	niemieckiego <i>German</i>	francuskiego <i>French</i>	rosyjskiego <i>Russian</i>	innego <i>other</i>
	W % OGÓŁU UCZNIÓW W SZKOŁACH (dok.) IN % OF TOTAL STUDENTS AT SCHOOLS (cont.)				
Podregion (Subregion)					
leszczyński (dok., cont.)					
Powiaty (dok.):					
<i>Powiats (cont.):</i>					
leszczyński	78,1	40,4	–	–	–
międzychodzki	74,2	94,3	–	–	–
nowotomyski	85,6	56,5	–	0,3	2,9
rawicki	86,0	70,5	11,1	3,3	5,4
wolsztyński	82,6	47,9	3,4	10,6	5,0
Miasto na prawach powiatu:					
<i>City with powiat status:</i>					
Leszno	94,0	57,1	1,0	4,4	6,8
Podregion (Subregion)					
piłski	88,6	79,1	2,4	2,5	1,7
Powiaty: <i>Powiats:</i>					
chodzieski	84,8	73,5	–	3,5	7,0
czarnkowsko-trzcianecki	88,7	90,4	–	–	–
piłski	92,2	75,0	4,3	4,3	1,4
wągrowiecki	91,5	68,6	3,3	3,5	2,6
złotowski	77,4	89,2	2,7	–	–
Podregion (Subregion)					
poznański	84,5	63,6	7,1	5,8	4,6
Powiaty: <i>Powiats:</i>					
obornicki	78,6	62,7	–	9,2	8,1
poznański	89,3	71,4	–	3,0	0,9
szamotulski	84,1	74,0	–	0,8	9,3
średzki	73,7	55,9	28,3	17,1	2,9
śremski	89,8	47,2	14,6	4,8	3,4
Podregion (Subregion)					
m. Poznań	94,1	58,8	6,1	4,3	15,0
Miasto na prawach powiatu:					
<i>City with powiat status:</i>					
Poznań	94,1	58,8	6,1	4,3	15,0

^a Zasadnicze szkoły zawodowe (bez specjalnych przysposabiających do pracy), licea ogólnokształcące, licea profilowane, technika, ogólnokształcące szkoły artystyczne dające uprawnienia zawodowe oraz szkoły policealne (bez kolegiów nauczycielskich, nauczycielskich kolegiów języków obcych i kolegiów pracowników służb społecznych).

Źródło: dane Ministerstwa Edukacji Narodowej.

^a Basic vocational schools (excluding special job-training schools), general secondary schools, specialized secondary schools, technical secondary schools, general art schools leading to professional certification and post-secondary schools (excluding teacher training colleges, foreign language teacher training colleges, colleges of social work).

Source: data of the Ministry of National Education.

TABL. 9 (55). SZKOŁY DLA DOROSŁYCH W ROKU SZKOLNYM 2015/16
 SCHOOLS FOR ADULTS IN 2015/16 SCHOOL YEAR

WYSZCZEGÓLNIENIE SPECIFICATION	Szkoly Schools	Oddziały Sections	Uczniowie Students			Absolwenci ² Graduates ²	
			ogółem total	z ogółem of total		ogółem total	w tym kobiety of which females
				kobiety females	I klasa 1st grade		
a – gimnazja lower secondary schools							
b – licea ogólnokształcące general secondary schools							
c – technika ¹ technical secondary schools ¹							
WOJEWÓDZTWO..... a	15	55	946	273	127	353	107
VOIVODSHIP b	156	570	16063	6756	3611	5314	2603
c	–	–	–	–	–	1136	334
Podregion (Subregion) a	2	11	191	71	33	71	29
kaliski b	26	85	2451	1067	469	901	438
c	–	–	–	–	–	259	48
Powiaty: Powiats:							
jarociński..... a	1	3	46	12	6	24	8
b	3	10	409	163	91	100	48
kaliski..... b	2	4	84	38	28	30	2
c	–	–	–	–	–	9	1
kepiński..... b	2	4	100	44	–	22	11
krotoszyński..... b	4	10	335	143	45	87	44
c	–	–	–	–	–	98	21
ostrowski..... b	6	21	594	260	80	265	143
c	–	–	–	–	–	103	14
ostrzeszowski..... b	1	4	68	38	15	33	18
pleszewski..... b	2	6	146	63	3	83	31
Miasto na prawach powiatu:							
City with powiat status:							
Kalisz..... a	1	8	145	59	27	47	21
b	6	26	715	318	207	281	141
c	–	–	–	–	–	49	12
Podregion (Subregion) a	3	10	68	10	2	42	10
koniński b	30	113	2773	1103	627	1036	517
c	–	–	–	–	–	232	83
Powiaty: Powiats:							
gnieźniński..... a	1	6	13	3	2	1	–
b	8	36	819	336	251	171	101
c	–	–	–	–	–	54	3
kolski..... b	4	9	202	85	33	90	46
c	–	–	–	–	–	75	33
koniński..... b	3	8	178	66	47	120	62
c	–	–	–	–	–	26	16
ślupecki..... b	3	9	214	79	44	92	45
c	–	–	–	–	–	18	–
turecki..... a	1	2	28	4	–	16	3
b	2	8	237	85	51	127	56
c	–	–	–	–	–	18	11
wrzesiński..... b	3	9	209	78	15	115	51

1 Łącznie z technikami uzupełniającymi. 2 Z roku szkolnego 2014/15.

1 Including supplementary technical secondary. 2 From 2014/15 school year.

TABL. 9 (55). SZKOŁY DLA DOROSŁYCH W ROKU SZKOLNYM 2015/16 (cd.)
SCHOOLS FOR ADULTS IN 2015/16 SCHOOL YEAR (cont.)

WYSZCZEGÓLNIENIE SPECIFICATION	Szkoły Schools	Oddziały Sections	Uczniowie Students			Absolwenci ² Graduates ²		
			ogółem total	z ogółem of total		ogółem total	w tym kobiety of which females	
				kobiety females	I klasa 1st grade			
a – gimnazja lower secondary schools								
b – licea ogólnokształcące general secondary schools								
c – technika ¹ technical secondary schools ¹								
Podregion (Subregion)								
koniński (dok., cont.)								
Miasto na prawach powiatu: City with powiat status:								
Konin.....	a	1	2	27	3	–	25	7
	b	7	34	914	374	186	321	156
	c	–	–	–	–	–	41	20
Podregion (Subregion)	a	4	13	218	43	29	99	20
leszczyński	b	29	89	2642	1056	373	1181	545
	c	–	–	–	–	–	407	137
Powiaty: Powiats:								
gostyński.....	a	1	3	36	5	5	14	1
	b	3	11	476	171	71	180	76
	c	–	–	–	–	–	47	16
grodzki.....	b	1	8	223	91	20	87	43
	c	–	–	–	–	–	80	30
kościański.....	a	1	4	84	14	14	36	6
	b	6	15	320	125	26	212	101
	c	–	–	–	–	–	75	47
międzychodzki.....	a	1	1	8	5	–	19	7
	b	2	4	103	49	39	17	7
nowotomyski.....	b	3	8	226	93	13	68	29
	c	–	–	–	–	–	30	9
rawicki.....	b	6	12	323	117	41	265	109
	c	–	–	–	–	–	15	3
wolsztyński.....	b	3	8	249	94	27	83	45
	c	–	–	–	–	–	17	6
Miasto na prawach powiatu: City with powiat status:								
Leszno.....	a	1	5	90	19	10	30	6
	b	5	23	722	316	136	269	135
	c	–	–	–	–	–	143	26
Podregion (Subregion)	a	1	4	48	19	5	24	8
piłski	b	14	64	1720	772	403	575	296
	c	–	–	–	–	–	99	35
Powiaty: Powiats:								
chodzieski.....	b	2	16	292	123	15	130	57

1 Łącznie z technikami uzupełniającymi. 2 Z roku szkolnego 2014/15.

1 Including supplementary technical secondary. 2 From 2014/15 school year.

TABL. 9 (55). SZKOŁY DLA DOROSŁYCH W ROKU SZKOLNYM 2015/16 (dok.)
SCHOOLS FOR ADULTS IN 2015/16 SCHOOL YEAR (cont.)

WYSZCZEGÓLNIENIE SPECIFICATION	Szkoły Schools	Oddziały Sections	Uczniowie Students			Absolwenci ² Graduates ²		
			ogółem total	z ogółem of total		ogółem total	w tym kobiety of which females	
				kobiety females	I klasa 1st grade			
a – gimnazja lower secondary schools								
b – licea ogólnokształcące general secondary schools								
c – technika ¹ technical secondary schools ¹								
Podregion (Subregion)								
pilski (dok., cont.)								
Powiaty (dok.):								
Powiaty (cont.):								
czarnkowsko-trzcianecki.....	b	4	12	244	95	39	100	54
	c	–	–	–	–	–	24	19
pilski.....	a	1	4	48	19	5	24	8
	b	5	26	857	423	265	226	130
	c	–	–	–	–	–	42	5
wągrowiecki.....	b	2	6	183	73	58	59	27
	c	–	–	–	–	–	33	11
złotowski.....	b	1	4	144	58	26	60	28
Podregion (Subregion)	a	–	–	–	–	–	5	3
poznański	b	27	80	1732	700	318	472	240
	c	–	–	–	–	–	40	6
Powiaty: Powiaty:								
obornicki.....	b	4	10	153	79	29	52	22
poznański.....	b	9	36	662	244	122	176	98
	c	–	–	–	–	–	10	–
szamotulski.....	b	5	13	302	106	79	52	25
średzki.....	b	3	8	280	112	58	77	44
śremski.....	a	–	–	–	–	–	5	3
	b	6	13	335	159	30	115	51
	c	–	–	–	–	–	30	6
Podregion (Subregion)	a	5	17	421	130	58	112	37
m. Poznań	b	30	139	4745	2058	1421	1149	567
	c	–	–	–	–	–	99	25
Miasto na prawach powiatu:								
City with powiat status:								
Poznań.....	a	5	17	421	130	58	112	37
	b	30	139	4745	2058	1421	1149	567
	c	–	–	–	–	–	99	25

1 Łącznie z technikami uzupełniającymi. 2 Z roku szkolnego 2014/15.

Źródło: dane Ministerstwa Edukacji Narodowej.

1 Including supplementary technical secondary. 2 From 2014/15 school year.

Source: data of the Ministry of National Education.

TABL. 10 (56). WYCHOWANIE PRZEDSZKOLNE ^a W ROKU SZKOLNYM 2015/16
PRE-PRIMARY EDUCATION ^a IN 2015/16 SCHOOL YEAR

WYSZCZEGÓLNIENIE SPECIFICATION	Placówki	Establishments	Miejsca w przedszkola- ch Places in nur- sery schools	Oddziały	Sections	Dzieci	Children
	ogółem total	w tym przed- szkola of which nur- sery schools		ogółem total	w tym w przed- szkolach of which in nur- sery schools	ogółem total	w tym w przed- szkolach of which in nur- sery schools
WOJEWÓDZTWO..... VOIVODSHIP	1849	1184	110354	5789	4784	113309	96281
PODREGION (SUBREGION)							
KALISKI.....	386	224	20002	1028	825	20721	17317
POWIAT JAROCIŃSKI.....	37	25	2384	110	94	2258	2010
Gminy miejsko-wiejskie: Urban-rural gminas:							
Jarocin.....	18	18	1790	72	72	1506	1506
w tym miasto..... of which city	7	7	1025	41	41	890	890
Żerków.....	7	1	125	15	5	269	110
w tym miasto..... of which city	2	1	125	7	5	153	110
Gminy wiejskie: Rural gminas:							
Jaraczewo.....	7	4	225	12	9	252	205
Kotlin.....	5	2	244	11	8	231	189
POWIAT KALISKI.....	60	22	1704	122	76	2123	1427
Gmina miejsko-wiejska: Urban-rural gmina:							
Stawiszyn.....	2	2	215	10	10	198	198
w tym miasto..... of which city	1	1	115	5	5	100	100
Gminy wiejskie: Rural gminas:							
Blizanów.....	7	3	226	16	12	225	174
Brzeziny.....	5	1	134	10	6	154	110
Ceków-Kolonia.....	4	1	66	8	3	152	64
Godziesze Wielkie.....	5	3	275	17	13	259	228
Koźminek.....	5	1	125	9	5	161	97
Lisków.....	5	1	100	8	4	143	78
Mycielin.....	5	4	175	8	7	141	127
Opatówek.....	6	1	125	13	5	264	116
Szczytniki.....	8	3	150	12	6	220	132
Żelazków.....	8	2	113	12	5	206	103
POWIAT KĘPIŃSKI.....	35	25	1913	87	77	1722	1554
Gmina miejsko-wiejska: Urban-rural gmina:							
Kępno.....	10	6	845	37	33	789	724
w tym miasto..... of which city	4	4	645	25	25	543	543
Gminy wiejskie: Rural gminas:							
Baranów.....	7	4	213	13	10	255	195
Bralin.....	2	2	200	8	8	165	165
Łęka Opatowska.....	4	3	210	9	8	172	157
Perzów.....	7	7	200	8	8	123	123
Rychtal.....	3	1	100	5	3	93	65
Trzcinica.....	2	2	145	7	7	125	125

^a Przedszkola, oddziały przedszkolne w szkołach podstawowych, zespoły wychowania przedszkolnego i punkty przedszkolne; łącznie z dziećmi przebywającymi cały rok w placówkach wykonujących działalność leczniczą.

^a Nursery schools, pre-primary sections of primary schools, pre-primary education groups and pre-primary points; including the children attending for all school year in the units performing health care activities.

TABL. 10 (56). WYCHOWANIE PRZEDSZKOLNE ^a W ROKU SZKOLNYM 2015/16 (cd.)
 PRE-PRIMARY EDUCATION ^a IN 2015/16 SCHOOL YEAR (cont.)

WYSZCZEGÓLNIENIE SPECIFICATION	Placówki Establishments		Miejsca w przedszkolach Places in nur- sery schools	Oddziały Sections		Dzieci Children	
	ogółem total	w tym przed- szkola of which nur- sery schools		ogółem total	w tym w przed- szkolach of which in nur- sery schools	ogółem total	w tym w przed- szkolach of which in nur- sery schools
PODREGION (SUBREGION)							
KALISKI (cd., cont.)							
POWIAT KROTOSZYŃSKI....	42	18	2023	117	84	2459	1850
Gmina miejska:							
Urban gmina:							
Sulmierzyce	1	1	96	4	4	93	93
Gminy miejsko-wiejskie:							
Urban-rural gminas:							
Kobylin	4	1	175	11	7	258	163
w tym miasto	1	1	175	7	7	163	163
of which city							
Koźmin Wielkopolski	7	2	275	22	13	416	267
w tym miasto	3	1	240	13	11	279	240
of which city							
Krotoszyn	23	10	1077	62	45	1316	991
w tym miasto	13	10	1077	49	45	1067	991
of which city							
Zduny	2	2	300	11	11	236	236
w tym miasto	2	2	300	11	11	236	236
of which city							
Gmina wiejska:							
Rural gmina:							
Rozdrażew	5	2	100	7	4	140	100
POWIAT OSTROWSKI.....	90	54	4737	253	205	5156	4305
Gmina miejska:							
Urban gmina:							
Ostrów Wielkopolski.....	25	21	2455	114	108	2392	2309
Gminy miejsko-wiejskie:							
Urban-rural gminas:							
Nowe Skalmierzyce	7	4	421	24	20	506	426
w tym miasto	2	2	345	16	16	351	351
of which city							
Odolanów	11	1	200	22	8	477	200
w tym miasto	1	1	200	8	8	200	200
of which city							
Raszków	8	2	188	16	8	317	158
w tym miasto	1	1	168	7	7	141	141
of which city							
Gminy wiejskie:							
Rural gminas:							
Ostrów Wielkopolski.....	14	14	855	34	34	671	671
Przygodzice	10	4	250	18	10	362	234
Sieroszewice	10	4	168	14	7	229	129
Sośnie	5	4	200	11	10	202	178
POWIAT OSTRZESZOWSKI	37	15	1446	86	61	1769	1361
Gminy miejsko-wiejskie:							
Urban-rural gminas:							
Grabów nad Prosną.....	6	2	160	13	7	260	157
w tym miasto	3	2	160	9	7	201	157
of which city							
Mikstat.....	4	1	120	8	5	168	123
w tym miasto	1	1	120	5	5	123	123
of which city							

^a Przedszkola, oddziały przedszkolne w szkołach podstawowych, zespoły wychowania przedszkolnego i punkty przedszkolne; łącznie z dziećmi przebywającymi cały rok w placówkach wykonujących działalność leczniczą.

^a Nursery schools, pre-primary sections of primary schools, pre-primary education groups and pre-primary points; including the children attending for all school year in the units performing health care activities.

TABL. 10 (56). WYCHOWANIE PRZEDSZKOLNE ^a W ROKU SZKOLNYM 2015/16 (cd.)
 PRE-PRIMARY EDUCATION ^a IN 2015/16 SCHOOL YEAR (cont.)

WYSZCZEGÓLNIENIE SPECIFICATION	Placówki <i>Establishments</i>		Miejsca w przedszkolach <i>Places in nur- sery schools</i>	Oddziały <i>Sections</i>		Dzieci <i>Children</i>	
	ogółem <i>total</i>	w tym przed- szkola <i>of which nur- sery schools</i>		ogółem <i>total</i>	w tym w przed- szkolach <i>of which in nur- sery schools</i>	ogółem <i>total</i>	w tym w przed- szkolach <i>of which in nur- sery schools</i>
PODREGION (SUBREGION)							
KALISKI (dok., cont.)							
POWIAT OSTRZESZOWSKI (dok., cont.)							
Gminy miejsko-wiejskie (dok.): <i>Urban-rural gminas (cont.):</i>							
Ostrzeszów	13	7	711	36	30	784	690
w tym miasto	7	7	711	30	30	690	690
<i>of which city</i>							
Gminy wiejskie: <i>Rural gminas:</i>							
Czajków	3	1	50	4	2	77	44
Doruchów	4	1	125	9	5	164	96
Kobyła Góra	3	2	170	9	7	198	164
Kraszewice	4	1	110	8	5	118	87
POWIAT PLESZEWSKI	41	33	2175	101	91	1982	1827
Gminy miejsko-wiejskie: <i>Urban-rural gminas:</i>							
Chocz	3	1	125	7	5	137	102
w tym miasto	1	1	125	5	5	102	102
<i>of which city</i>							
Dobrzyca	5	5	279	11	11	256	256
w tym miasto	1	1	125	5	5	129	129
<i>of which city</i>							
Pleszew	15	15	1175	51	51	1014	1014
w tym miasto	8	8	743	32	32	685	685
<i>of which city</i>							
Gminy wiejskie: <i>Rural gminas:</i>							
Czermin	5	5	172	8	8	152	152
Gizalki	4	1	74	8	3	137	60
Goluchów	9	6	350	16	13	286	243
MIASTO NA PRAWACH POWIATU KALISZ	44	32	3620	152	137	3252	2983
<i>CITY WITH POWIAT STATUS</i>							
PODREGION (SUBREGION)							
KONIŃSKI	355	175	17565	1035	761	19863	15379
POWIAT GNIEŹNIEŃSKI	67	46	4553	233	203	4589	4154
Gmina miejska: <i>Urban gmina:</i>							
Gniezno	30	26	2687	122	117	2443	2378
Gminy miejsko-wiejskie: <i>Urban-rural gminas:</i>							
Czemiejewo	2	2	194	9	9	188	188
w tym miasto	1	1	100	4	4	94	94
<i>of which city</i>							
Klecko	4	3	192	12	11	196	186
w tym miasto	3	3	192	11	11	186	186
<i>of which city</i>							
Trzemeszno	5	2	314	18	14	394	311
w tym miasto	3	2	314	16	14	343	311
<i>of which city</i>							
Witkowo	6	5	430	23	21	466	432
w tym miasto	4	3	315	18	16	384	350
<i>of which city</i>							

^a Przedszkola, oddziały przedszkolne w szkołach podstawowych, zespoły wychowania przedszkolnego i punkty przedszkolne; łącznie z dziećmi przebywającymi cały rok w placówkach wykonujących działalność leczniczą.

^a Nursery schools, pre-primary sections of primary schools, pre-primary education groups and pre-primary points; including the children attending for all school year in the units performing health care activities.

TABL. 10 (56). WYCHOWANIE PRZEDSZKOLNE ^a W ROKU SZKOLNYM 2015/16 (cd.)
 PRE-PRIMARY EDUCATION ^a IN 2015/16 SCHOOL YEAR (cont.)

WYSZCZEGÓLNIENIE SPECIFICATION	Placówki Establishments		Miejsca w przedszkolach Places in nur- sery schools	Oddziały Sections		Dzieci Children	
	ogółem total	w tym przed- szkola of which nur- sery schools		ogółem total	w tym w przed- szkolach of which in nur- sery schools	ogółem total	w tym w przed- szkolach of which in nur- sery schools
PODREGION (SUBREGION) KONIŃSKI (cd., cont.)							
POWIAT GNIEŹNIENSKI (dok., cont.)							
Gminy wiejskie: Rural gminas:							
Gniezno.....	6	3	311	19	14	310	273
Kiszkowo.....	3	1	100	8	4	166	98
Łubowo.....	6	2	125	10	5	185	120
Mieleszyn.....	3	1	50	5	3	100	62
Niechanowo.....	2	1	150	7	5	141	106
POWIAT KOLSKI.....	58	22	1716	130	77	2480	1594
Gmina miejska: Urban gmina:							
Koło.....	13	8	767	40	32	838	679
Gminy miejsko-wiejskie: Urban-rural gminas:							
Dąbie.....	3	1	80	8	4	131	70
w tym miasto..... of which city	1	1	80	4	4	70	70
Kłodawa.....	7	3	235	18	12	346	264
w tym miasto..... of which city	2	1	125	8	7	182	171
Przedecz.....	1	1	75	3	3	76	76
w tym miasto..... of which city	1	1	75	3	3	76	76
Gminy wiejskie: Rural gminas:							
Babiak.....	3	3	225	10	10	207	207
Chodów.....	3	-	-	5	-	68	-
Grzegorzew.....	6	2	79	11	5	177	67
Koło.....	5	2	190	12	8	229	178
Kościelec.....	4	-	-	9	-	142	-
Olszówka.....	6	-	-	6	-	124	-
Osiek Mały.....	7	2	65	8	3	142	53
POWIAT KONIŃSKI.....	82	21	1828	195	89	3436	1718
Gminy miejsko-wiejskie: Urban-rural gminas:							
Golina.....	5	1	120	15	5	302	116
w tym miasto..... of which city	2	1	120	7	5	158	116
Kleczew.....	5	2	202	15	9	278	192
w tym miasto..... of which city	1	1	102	5	5	102	102
Rychwał.....	9	2	58	14	4	225	57
w tym miasto..... of which city	3	2	58	7	4	121	57
Sompolno.....	4	2	192	15	10	273	196
w tym miasto..... of which city	1	1	125	6	6	129	129
Ślesin.....	7	1	175	17	7	364	171
w tym miasto..... of which city	2	1	175	8	7	190	171

^a Przedszkola, oddziały przedszkolne w szkołach podstawowych, zespoły wychowania przedszkolnego i punkty przedszkolne; łącznie z dziećmi przebywającymi cały rok w placówkach wykonujących działalność leczniczą.

^a Nurseries schools, pre-primary sections of primary schools, pre-primary education groups and pre-primary points; including the children attending for all school year in the units performing health care activities.

TABL. 10 (56). WYCHOWANIE PRZEDSZKOLNE ^a W ROKU SZKOLNYM 2015/16 (cd.)
 PRE-PRIMARY EDUCATION ^a IN 2015/16 SCHOOL YEAR (cont.)

WYSZCZEGÓLNIENIE SPECIFICATION	Placówki Establishments		Miejsca w przedszkolach Places in nur- sery schools	Oddziały Sections		Dzieci Children	
	ogółem total	w tym przed- szkola of which nur- sery schools		ogółem total	w tym w przed- szkolach of which in nur- sery schools	ogółem total	w tym w przed- szkolach of which in nur- sery schools
PODREGION (SUBREGION)							
KONIŃSKI (cd., cont.)							
POWIAT KONIŃSKI							
(dok., cont.)							
Gminy wiejskie:							
Rural gminas:							
Grodziec.....	4	1	100	8	4	147	77
Kazimierz Biskupi.....	5	4	330	16	15	273	259
Kramsk.....	11	2	50	19	3	301	50
Krzymów.....	7	–	–	13	–	228	–
Rzgów.....	5	2	97	10	4	193	97
Skulsk.....	2	1	124	12	9	158	124
Stare Miasto.....	6	1	260	21	12	373	244
Wierzbinek.....	8	1	30	10	2	147	30
Wilczyn.....	4	1	90	10	5	174	105
POWIAT ŚLUIPECKI.....	34	19	1449	89	68	1674	1349
Gmina miejska:							
Urban gmina:							
Ślupca.....	5	4	557	23	22	495	492
Gmina miejsko-wiejska:							
Urban-rural gmina:							
Zagórz.....	3	1	120	9	7	194	163
w tym miasto.....	1	1	120	7	7	163	163
of which city							
Gminy wiejskie:							
Rural gminas:							
Łądek.....	4	1	110	9	6	161	110
Orchowo.....	8	4	146	11	7	136	101
Ostrowite.....	2	–	–	5	–	96	–
Powidz.....	1	1	59	3	3	59	59
Ślupca.....	8	6	240	13	10	220	185
Strzałkowo.....	3	2	217	16	13	313	239
POWIAT TURECKI.....	44	19	2249	134	97	2673	2021
Gmina miejska:							
Urban gmina:							
Turek.....	9	9	1133	50	50	1019	1019
Gminy miejsko-wiejskie:							
Urban-rural gminas:							
Dobra.....	1	1	173	6	6	123	123
w tym miasto.....	1	1	173	6	6	123	123
of which city							
Tuliszków.....	5	3	243	15	13	291	259
w tym miasto.....	1	1	172	8	8	172	172
of which city							
Gminy wiejskie:							
Rural gminas:							
Brudzew.....	6	1	100	11	4	201	81
Kawęczyn.....	4	1	50	6	2	130	48
Małanów.....	4	1	210	10	7	192	150
Przykona.....	3	1	65	8	5	144	102
Turek.....	6	1	125	16	5	314	123
Władysławów.....	6	1	150	12	5	259	116

^a Przedszkola, oddziały przedszkolne w szkołach podstawowych, zespoły wychowania przedszkolnego i punkty przedszkolne; łącznie z dziećmi przebywającymi cały rok w placówkach wykonujących działalność leczniczą.

^a Nursery schools, pre-primary sections of primary schools, pre-primary education groups and pre-primary points; including the children attending for all school year in the units performing health care activities.

TABL. 10 (56). WYCHOWANIE PRZEDSZKOLNE ^a W ROKU SZKOLNYM 2015/16 (cd.)
 PRE-PRIMARY EDUCATION ^a IN 2015/16 SCHOOL YEAR (cont.)

WYSZCZEGÓLNIENIE SPECIFICATION	Placówki Establishments		Miejsca w przedszkolach Places in nur- sery schools	Oddziały Sections		Dzieci Children	
	ogółem total	w tym przed- szkola of which nur- sery schools		ogółem total	w tym w przed- szkolach of which in nur- sery schools	ogółem total	w tym w przed- szkolach of which in nur- sery schools
PODREGION (SUBREGION) KONIŃSKI (dok., cont.)							
POWIAT WRZESIŃSKI	46	27	3098	134	111	2529	2115
Gminy miejsko-wiejskie: Urban-rural gminas:							
Miłosław	4	4	431	17	17	316	316
w tym miasto	3	3	332	12	12	224	224
of which city							
Nekla	5	5	480	14	14	257	257
w tym miasto	3	3	400	10	10	207	207
of which city							
Pyzdry	8	2	240	13	7	221	142
w tym miasto	1	1	200	5	5	109	109
of which city							
Września	23	14	1847	81	68	1573	1304
w tym miasto	13	9	1492	60	54	1207	1071
of which city							
Gmina wiejska: Rural gmina:							
Kołaczkowo	6	2	100	9	5	162	96
MIASTO NA PRAWACH POWIATU KONIN	24	21	2672	121	116	2482	2428
CITY WITH POWIAT STATUS							
PODREGION (SUBREGION) LESZCZYŃSKI	278	187	17932	892	750	18254	15614
POWIAT GOSTYŃSKI	45	22	2117	125	86	2555	1813
Gminy miejsko-wiejskie: Urban-rural gminas:							
Borek Wielkopolski	5	1	125	12	5	246	109
w tym miasto	1	-	-	2	-	44	-
of which city							
Gostyń	17	12	988	51	41	1009	846
w tym miasto	12	12	988	41	41	846	846
of which city							
Krobia	8	3	376	21	15	451	327
w tym miasto	2	2	201	8	8	200	200
of which city							
Pogorzela	3	1	170	9	7	156	133
w tym miasto	1	1	170	7	7	133	133
of which city							
Poniec	3	2	275	11	10	238	226
w tym miasto	1	1	175	7	7	166	166
of which city							
Gminy wiejskie: Rural gminas:							
Pépowo	3	-	-	8	-	176	-
Piaski	6	3	183	13	8	279	172
POWIAT GRODZIŃSKI	22	15	1609	80	72	1633	1497
Gminy miejsko-wiejskie: Urban-rural gminas:							
Grodzisk Wielkopolski	8	4	605	31	27	628	559
w tym miasto	5	4	605	28	27	582	559
of which city							

^a Przedszkola, oddziały przedszkolne w szkołach podstawowych, zespoły wychowania przedszkolnego i punkty przedszkolne; łącznie z dziećmi przebywającymi cały rok w placówkach wykonujących działalność leczniczą.

^a Nursery schools, pre-primary sections of primary schools, pre-primary education groups and pre-primary points; including the children attending for all school year in the units performing health care activities.

TABL. 10 (56). WYCHOWANIE PRZEDSZKOLNE ^a W ROKU SZKOLNYM 2015/16 (cd.)
 PRE-PRIMARY EDUCATION ^a IN 2015/16 SCHOOL YEAR (cont.)

WYSZCZEGÓLNIENIE SPECIFICATION	Placówki <i>Establishments</i>		Miejsca w przedszkolach <i>Places in nur-</i> <i>sery schools</i>	Oddziały <i>Sections</i>		Dzieci <i>Children</i>	
	ogółem <i>total</i>	w tym przed- szkola <i>of which nur-</i> <i>sery schools</i>		ogółem <i>total</i>	w tym w przed- szkolach <i>of which in nur-</i> <i>sery schools</i>	ogółem <i>total</i>	w tym w przed- szkolach <i>of which in nur-</i> <i>sery schools</i>
PODREGION (SUBREGION)							
LESZCZYŃSKI (cd., cont.)							
POWIAT GRODZISKI (dok., cont.)							
Gminy miejsko-wiejskie (dok.): <i>Urban-rural gminas (cont.):</i>							
Rakoniewice.....	5	5	428	20	20	422	422
w tym miasto	1	1	140	8	8	188	188
<i>of which city</i>							
Wielichowo.....	6	4	236	12	10	216	183
w tym miasto	2	1	100	5	4	120	97
<i>of which city</i>							
Gminy wiejskie: <i>Rural gminas:</i>							
Granowo	2	1	125	7	5	152	118
Kamieniec	1	1	215	10	10	215	215
POWIAT KOŚCIAŃSKI.....	33	24	2192	117	99	2418	2067
Gmina miejska: <i>Urban gmina:</i>							
Kościan	10	6	625	37	28	816	620
Gminy miejsko-wiejskie: <i>Urban-rural gminas:</i>							
Czempiń.....	2	2	344	17	17	334	334
w tym miasto	2	2	344	17	17	334	334
<i>of which city</i>							
Krzywiń	8	8	381	16	16	347	347
w tym miasto	2	2	135	6	6	126	126
<i>of which city</i>							
Śmigiel	6	3	473	23	20	486	438
w tym miasto	1	1	278	12	12	278	278
<i>of which city</i>							
Gmina wiejska: <i>Rural gmina:</i>							
Kościan	7	5	369	24	18	435	328
POWIAT LESZCZYŃSKI.....	22	14	1735	79	69	1716	1538
Gminy miejsko-wiejskie: <i>Urban-rural gminas:</i>							
Osieczna	4	4	355	12	12	284	284
w tym miasto	1	1	125	4	4	91	91
<i>of which city</i>							
Rydzyzna	4	2	257	14	12	294	249
w tym miasto	3	2	257	12	12	251	249
<i>of which city</i>							
Gminy wiejskie: <i>Rural gminas:</i>							
Krzemieniewo	7	3	200	13	8	273	197
Lipno	2	2	271	12	12	248	248
Święciechowa	1	1	212	9	9	182	182
Wijewo	1	1	150	6	6	130	130
Włoszakowice	3	1	290	13	10	305	248

^a Przedszkola, oddziały przedszkolne w szkołach podstawowych, zespoły wychowania przedszkolnego i punkty przedszkolne; łącznie z dziećmi przebywającymi cały rok w placówkach wykonujących działalność leczniczą.

^a Nursery schools, pre-primary sections of primary schools, pre-primary education groups and pre-primary points; including the children attending for all school year in the units performing health care activities.

TABL. 10 (56). WYCHOWANIE PRZEDSZKOLNE ^a W ROKU SZKOLNYM 2015/16 (cd.)
 PRE-PRIMARY EDUCATION ^a IN 2015/16 SCHOOL YEAR (cont.)

WYSZCZEGÓLNIENIE SPECIFICATION	Placówki Establishments		Miejsca w przedszkolach Places in nur- sery schools	Oddziały Sections		Dzieci Children	
	ogółem total	w tym przed- szkola of which nur- sery schools		ogółem total	w tym w przed- szkolach of which in nur- sery schools	ogółem total	w tym w przed- szkolach of which in nur- sery schools
PODREGION (SUBREGION) LESZCZYŃSKI (cd., cont.)							
POWIAT MIĘDZYCHODZKI..	14	12	1168	55	50	1154	1042
Gminy miejsko-wiejskie: Urban-rural gminas:							
Międzychód.....	9	9	676	31	31	613	613
w tym miasto	6	6	487	23	23	454	454
of which city							
Sieraków	2	1	248	11	9	262	217
w tym miasto	1	1	248	9	9	217	217
of which city							
Gminy wiejskie: Rural gminas:							
Chrzypsko Wielkie	1	1	100	4	4	92	92
Kwilcz.....	2	1	144	9	6	187	120
POWIAT NOWOTOMYSKI....	40	28	2596	127	108	2555	2209
Gminy miejsko-wiejskie: Urban-rural gminas:							
Lwówek.....	6	6	364	16	16	286	286
w tym miasto	1	1	125	5	5	115	115
of which city							
Nowy Tomyśl.....	13	9	971	46	41	961	878
w tym miasto	6	6	811	34	34	774	774
of which city							
Opalenica.....	8	3	395	25	16	576	377
w tym miasto	2	2	345	14	14	327	327
of which city							
Zbąszyń	7	6	481	22	20	428	409
w tym miasto	3	3	330	13	13	273	273
of which city							
Gminy wiejskie: Rural gminas:							
Kuślin	2	2	265	11	11	196	196
Miedzichowo	4	2	120	7	4	108	63
POWIAT RAWICKI	33	22	1682	101	78	1909	1477
Gminy miejsko-wiejskie: Urban-rural gminas:							
Bojanowo	3	3	308	15	15	262	262
w tym miasto	2	2	185	9	9	164	164
of which city							
Jutrosin	3	3	244	12	12	231	231
w tym miasto	1	1	114	6	6	117	117
of which city							
Miejska Górka.....	6	4	241	14	10	273	193
w tym miasto	3	2	143	9	7	178	129
of which city							
Rawicz	19	10	724	52	33	974	622
w tym miasto	13	7	608	41	27	806	542
of which city							
Gmina wiejska: Rural gmina:							
Pakosław.....	2	2	165	8	8	169	169

^a Przedszkola, oddziały przedszkolne w szkołach podstawowych, zespoły wychowania przedszkolnego i punkty przedszkolne; łącznie z dziećmi przebywającymi cały rok w placówkach wykonujących działalność leczniczą.

^a Nursery schools, pre-primary sections of primary schools, pre-primary education groups and pre-primary points; including the children attending for all school year in the units performing health care activities.

TABL. 10 (56). WYCHOWANIE PRZEDSZKOLNE ^a W ROKU SZKOLNYM 2015/16 (cd.)
 PRE-PRIMARY EDUCATION ^a IN 2015/16 SCHOOL YEAR (cont.)

WYSZCZEGÓLNIENIE SPECIFICATION	Placówki Establishments		Miejsca w przedszkolach Places in nur- sery schools	Oddziały Sections		Dzieci Children	
	ogółem total	w tym przed- szkola of which nur- sery schools		ogółem total	w tym w przed- szkolach of which in nur- sery schools	ogółem total	w tym w przed- szkolach of which in nur- sery schools
PODREGION (SUBREGION)							
LESZCZYŃSKI (dok., cont.)							
POWIAT WOLSZTYŃSKI.....	41	25	1887	95	79	1936	1645
Gmina miejsko-wiejska: <i>Urban-rural gmina:</i>							
Wolsztyn	24	9	718	46	31	949	680
w tym miasto	9	5	490	24	20	510	462
<i>of which city</i>							
Gminy wiejskie: <i>Rural gminas:</i>							
Przemęt.....	9	8	599	26	25	551	529
Siedlec.....	8	8	570	23	23	436	436
MIASTO NA PRAWACH POWIATU LESZNO.....	28	25	2946	113	109	2378	2326
<i>CITY WITH POWIAT STATUS</i>							
PODREGION (SUBREGION)							
PILSKI	185	123	12366	639	528	12467	10747
POWIAT CHODZIESKI.....	18	14	1632	74	68	1465	1369
Gmina miejska: <i>Urban gmina:</i>							
Chodzież.....	8	8	780	32	32	657	657
Gminy miejsko-wiejskie: <i>Urban-rural gminas:</i>							
Margonin.....	1	1	219	10	10	188	188
w tym miasto	1	1	219	10	10	188	188
<i>of which city</i>							
Szamocin	1	1	243	10	10	220	220
w tym miasto	1	1	243	10	10	220	220
<i>of which city</i>							
Gminy wiejskie: <i>Rural gminas:</i>							
Budzyń.....	3	3	340	14	14	257	257
Chodzież.....	5	1	50	8	2	143	47
POWIAT CZARNKOWSKO- -TRZCIANECKI.....	36	22	2807	144	121	2733	2349
Gmina miejska: <i>Urban gmina:</i>							
Czarnków	4	4	467	19	19	391	391
Gminy miejsko-wiejskie: <i>Urban-rural gminas:</i>							
Krzyż Wielkopolski.....	3	2	245	13	12	242	235
w tym miasto	1	1	220	10	10	211	211
<i>of which city</i>							
Trzcianka.....	15	7	675	40	28	786	590
w tym miasto	10	5	500	28	21	578	479
<i>of which city</i>							
Wieleń.....	5	1	260	18	10	358	206
w tym miasto	1	1	260	10	10	206	206
<i>of which city</i>							

^a Przedszkola, oddziały przedszkolne w szkołach podstawowych, zespoły wychowania przedszkolnego i punkty przedszkolne; łącznie z dziećmi przebywającymi cały rok w placówkach wykonujących działalność leczniczą.

^a Nursery schools, pre-primary sections of primary schools, pre-primary education groups and pre-primary points; including the children attending for all school year in the units performing health care activities.

TABL. 10 (56). WYCHOWANIE PRZEDSZKOLNE ^a W ROKU SZKOLNYM 2015/16 (cd.)
 PRE-PRIMARY EDUCATION ^a IN 2015/16 SCHOOL YEAR (cont.)

WYSZCZEGÓLNIENIE SPECIFICATION	Placówki	Establishments	Miejsca w przedszkolach Places in nur- sery schools	Oddziały	Sections	Dzieci	Children
	ogółem total	w tym przed- szkola of which nur- sery schools		ogółem total	w tym w przed- szkolach of which in nur- sery schools	ogółem total	w tym w przed- szkolach of which in nur- sery schools
PODREGION (SUBREGION)							
PILSKI (cd., cont.)							
POWIAT CZARNKOWSKO- -TRZCIANECKI (dok., cont.)							
Gminy wiejskie:							
Rural gminas:							
Czarnków	6	5	395	23	21	364	335
Drawsko	1	1	240	10	10	155	155
Lubasz	1	1	300	12	12	249	249
Polajewo	1	1	225	9	9	188	188
POWIAT PILSKI.....	63	44	3881	208	172	4049	3553
Gmina miejska:							
Urban gmina:							
Piła	29	27	2445	119	111	2410	2338
Gminy miejsko-wiejskie:							
Urban-rural gminas:							
Łobzenica	5	1	175	13	7	227	132
w tym miasto	2	1	175	8	7	147	132
of which city							
Ujście	2	1	175	9	7	182	157
w tym miasto	1	1	175	7	7	157	157
of which city							
Wyrzysk	7	2	300	18	12	386	270
w tym miasto	1	1	200	8	8	187	187
of which city							
Wysoka	5	1	35	12	2	177	30
w tym miasto	2	1	35	8	2	134	30
of which city							
Gminy wiejskie:							
Rural gminas:							
Białośliwie	3	1	121	9	7	138	121
Kaczory	7	7	330	13	13	255	255
Miasteczko Krajeńskie	1	1	100	5	5	98	98
Szydłowo.....	4	3	200	10	8	176	152
POWIAT WĄGROWIECKI.....	28	19	2027	107	90	2063	1788
Gmina miejska:							
Urban gmina:							
Wągrowiec	9	8	1030	40	39	831	807
Gminy miejsko-wiejskie:							
Urban-rural gminas:							
Golańcz	5	1	120	14	7	237	164
w tym miasto	2	1	120	8	7	189	164
of which city							
Skoki	4	4	421	18	18	316	316
w tym miasto	2	2	191	8	8	156	156
of which city							
Gminy wiejskie:							
Rural gminas:							
Damasławek	1	1	120	8	8	142	142
Mieścisko	2	2	91	8	8	157	157
Wapno	1	1	100	4	4	72	72
Wągrowiec	6	2	145	15	6	308	130

^a Przedszkola, oddziały przedszkolne w szkołach podstawowych, zespoły wychowania przedszkolnego i punkty przedszkolne; łącznie z dziećmi przebywającymi cały rok w placówkach wykonujących działalność leczniczą.

^a Nursery schools, pre-primary sections of primary schools, pre-primary education groups and pre-primary points; including the children attending for all school year in the units performing health care activities.

TABL. 10 (56). WYCHOWANIE PRZEDSZKOLNE ^a W ROKU SZKOLNYM 2015/16 (cd.)
 PRE-PRIMARY EDUCATION ^a IN 2015/16 SCHOOL YEAR (cont.)

WYSZCZEGÓLNIENIE SPECIFICATION	Placówki <i>Establishments</i>		Miejsca w przedszkolach <i>Places in nur- sery schools</i>	Oddziały <i>Sections</i>		Dzieci <i>Children</i>	
	ogółem <i>total</i>	w tym przed- szkola of which nur- sery schools		ogółem <i>total</i>	w tym w przed- szkolach of which in nur- sery schools	ogółem <i>total</i>	w tym w przed- szkolach of which in nur- sery schools
PODREGION (SUBREGION)							
PILSKI (dok., cont.)							
POWIAT ZŁOTOWSKI.....	40	24	2019	106	77	2157	1688
Gmina miejska:							
Urban gmina:							
Złotów	8	6	657	31	26	640	607
Gminy miejsko-wiejskie:							
Urban-rural gminas:							
Jastrowie.....	5	3	367	17	15	365	328
w tym miasto	3	3	367	15	15	328	328
of which city							
Krajenka.....	6	4	230	12	10	247	207
w tym miasto	1	1	150	6	6	144	144
of which city							
Okonek.....	8	7	401	13	12	255	232
w tym miasto	4	4	330	9	9	197	197
of which city							
Gminy wiejskie:							
Rural gminas:							
Lipka	2	1	114	8	6	166	123
Tarnówka.....	1	1	75	3	3	69	69
Zakrzewo	3	2	175	6	5	139	122
Złotów	7	-	-	16	-	276	-
PODREGION (SUBREGION)							
POZNAŃSKI.....	355	244	23287	1232	1038	23826	20508
POWIAT OBORNICKI.....	29	21	1817	95	82	1929	1662
Gminy miejsko-wiejskie:							
Urban-rural gminas:							
Oborniki.....	17	13	1113	59	52	1184	1040
w tym miasto	9	6	806	43	38	910	794
of which city							
Rogoźno.....	10	6	459	26	20	519	396
w tym miasto	6	5	289	19	17	371	326
of which city							
Gmina wiejska:							
Rural gmina:							
Ryczywół.....	2	2	245	10	10	226	226
POWIAT POZNAŃSKI.....	220	161	15104	755	655	14732	13133
Gminy miejskie:							
Urban gminas:							
Luboń.....	21	14	1255	66	54	1188	1029
Puszczkowo	7	5	409	21	17	374	306
Gminy miejsko-wiejskie:							
Urban-rural gminas:							
Buk.....	6	4	345	19	15	432	334
w tym miasto	3	3	270	12	12	272	272
of which city							
Kostrzyn	11	6	596	30	24	517	429
w tym miasto	5	5	556	22	22	408	408
of which city							

^a Przedszkola, oddziały przedszkolne w szkołach podstawowych, zespoły wychowania przedszkolnego i punkty przedszkolne; łącznie z dziećmi przebywającymi cały rok w placówkach wykonujących działalność leczniczą.

^a Nursery schools, pre-primary sections of primary schools, pre-primary education groups and pre-primary points; including the children attending for all school year in the units performing health care activities.

TABL. 10 (56). WYCHOWANIE PRZEDSZKOLNE ^a W ROKU SZKOLNYM 2015/16 (cd.)
 PRE-PRIMARY EDUCATION ^a IN 2015/16 SCHOOL YEAR (cont.)

WYSZCZEGÓLNIENIE SPECIFICATION	Placówki	Establishments	Miejsca w przedszkolach Places in nur- sery schools	Oddziały	Sections	Dzieci	Children
	ogółem total	w tym przed- szkola of which nur- sery schools		ogółem total	w tym w przed- szkolach of which in nur- sery schools	ogółem total	w tym w przed- szkolach of which in nur- sery schools
PODREGION (SUBREGION)							
POZNAŃSKI (cd., cont.)							
POWIAT POZNAŃSKI (dok., cont.)							
Gminy miejsko-wiejskie (dok.): Urban-rural gminas (cont.):							
Kórnik.....	15	8	834	46	35	844	659
w tym miasto	5	3	410	21	19	429	394
of which city							
Mosina	21	12	998	66	51	1169	916
w tym miasto	7	5	398	24	20	392	325
of which city							
Murowana Goślina	10	9	678	29	28	606	587
w tym miasto	5	5	463	19	19	405	405
of which city							
Pobiedziska.....	11	8	657	34	31	656	618
w tym miasto	4	3	320	16	15	336	315
of which city							
Stęszew	6	5	526	24	23	507	487
w tym miasto	2	2	365	14	14	326	326
of which city							
Swarzędz	28	20	1865	87	74	1854	1619
w tym miasto	18	14	1435	66	58	1442	1304
of which city							
Gminy wiejskie: Rural gminas:							
Czerwonak	11	9	844	39	37	841	805
Dopiewo	20	14	1313	70	56	1387	1154
Kleszczewo	6	5	472	22	20	415	379
Komorniki	19	16	1392	70	61	1365	1274
Rokietnica	8	7	768	36	34	697	671
Suchy Las	8	8	892	41	41	743	743
Tarnowo Podgórne.....	12	11	1260	55	54	1137	1123
POWIAT SZAMOTULSKI	41	20	2454	156	116	2999	2239
Gmina miejska: Urban gmina:							
Obrzycko.....	1	1	120	5	5	114	114
Gminy miejsko-wiejskie: Urban-rural gminas:							
Ostroróg	1	1	175	7	7	142	142
w tym miasto	1	1	175	7	7	142	142
of which city							
Pniewy	4	2	365	18	15	428	358
w tym miasto	2	2	365	15	15	358	358
of which city							
Szamotuly	17	8	654	49	32	981	682
w tym miasto	10	7	614	36	30	763	647
of which city							
Wronki	8	4	555	28	23	564	472
w tym miasto	5	4	555	24	23	496	472
of which city							

^a Przedszkola, oddziały przedszkolne w szkołach podstawowych, zespoły wychowania przedszkolnego i punkty przedszkolne; łącznie z dziećmi przebywającymi cały rok w placówkach wykonujących działalność leczniczą.

^a Nursery schools, pre-primary sections of primary schools, pre-primary education groups and pre-primary points; including the children attending for all school year in the units performing health care activities.

TABL. 10 (56). WYCHOWANIE PRZEDSZKOLNE ^a W ROKU SZKOLNYM 2015/16 (dok.)
 PRE-PRIMARY EDUCATION ^a IN 2015/16 SCHOOL YEAR (cont.)

WYSZCZEGÓLNIENIE SPECIFICATION	Placówki <i>Establishments</i>		Miejsca w przedszkolach <i>Places in nur- sery schools</i>	Oddziały <i>Sections</i>		Dzieci <i>Children</i>	
	ogółem <i>total</i>	w tym przed- szkola <i>of which nur- sery schools</i>		ogółem <i>total</i>	w tym w przed- szkolach <i>of which in nur- sery schools</i>	ogółem <i>total</i>	w tym w przed- szkolach <i>of which in nur- sery schools</i>
PODREGION (SUBREGION)							
POZNAŃSKI (dok., cont.)							
POWIAT SZAMOTULSKI (dok., cont.)							
Gminy wiejskie: <i>Rural gminas:</i>							
Duszniki	3	1	270	15	10	307	196
Każmierz	5	3	315	28	24	352	275
Obrzycko	2	–	–	6	–	111	–
POWIAT ŚREDZKI	36	26	1908	116	99	2007	1705
Gmina miejsko-wiejska: <i>Urban-rural gmina:</i>							
Środa Wielkopolska	16	14	1303	70	68	1170	1125
w tym miasto	15	13	1129	59	57	996	951
<i>of which city</i>							
Gminy wiejskie: <i>Rural gminas:</i>							
Dominowo	1	–	–	4	–	80	–
Krzykosy	5	5	255	13	13	235	235
Nowe Miasto nad Wartą	7	3	150	16	10	283	172
Zaniemyśl	7	4	200	13	8	239	173
POWIAT ŚREMSKI	29	16	2004	110	86	2159	1769
Gminy miejsko-wiejskie: <i>Urban-rural gminas:</i>							
Dolsk	1	1	156	7	7	166	166
w tym miasto	1	1	156	7	7	166	166
<i>of which city</i>							
Książ Wielkopolski	6	3	238	16	11	279	198
w tym miasto	1	1	144	7	7	144	144
<i>of which city</i>							
Śrem	19	11	1485	76	62	1534	1299
w tym miasto	11	9	1419	60	58	1268	1248
<i>of which city</i>							
Gmina wiejska: <i>Rural gmina:</i>							
Brodnica	3	1	125	11	6	180	106
PODREGION (SUBREGION)							
M. POZNAŃ	290	231	19202	963	883	18178	16716
MIASTO NA PRAWACH POWIATU POZNAŃ	290	231	19202	963	883	18178	16716
CITY WITH POWIAT STATUS							

^a Przedszkola, oddziały przedszkolne w szkołach podstawowych, zespoły wychowania przedszkolnego i punkty przedszkolne; łącznie z dziećmi przebywającymi cały rok w placówkach wykonujących działalność leczniczą.

Źródło: dane Ministerstwa Edukacji Narodowej.

^a Nursery schools, pre-primary sections of primary schools, pre-primary education groups and pre-primary points; including the children attending for all school year in the units performing health care activities.

Source: data of the Ministry of National Education.

DZIAŁ VIII OCHRONA ZDROWIA I POMOC SPOŁECZNA

Uwagi ogólne

1. Prezentowane w dziale dane o opiece zdrowotnej nie obejmują informacji dotyczących ochrony zdrowia w zakładach karnych.

2. Dane o ochronie zdrowia – jeśli nie zaznaczono inaczej – podaje się łącznie z danymi o placówkach podległych resortom obrony narodowej, spraw wewnętrznych i administracji oraz do 2011 r. – Agencji Bezpieczeństwa Wewnętrznego.

3. Dane o **łóżkach w szpitalach ogólnych** nie obejmują miejsc dziennych na oddziałach szpitalnych oraz do 2007 r. miejsc (łóżek i inkubatorów) dla noworodków.

4. Podstawę prezentowanych w dziale danych o ochronie zdrowia stanowi ustawa z dnia 15 IV 2011 r. o działalności leczniczej (jednolity tekst Dz. U. z 2016 r. poz. 1638), która zastąpiła ustawę o zakładach opieki zdrowotnej. Ustawa określa m.in. zasady wykonywania działalności leczniczej oraz zasady funkcjonowania placówek leczniczych.

Prezentowane w dziale dane dotyczą placówek (do 2011 r. – zakłady opieki zdrowotnej) wykonujących działalność leczniczą w zakresie:

- a) ambulatoryjnej opieki zdrowotnej (przychodnie łącznie z ośrodkami zdrowia, poradniami, ambulatoriami i izbami chorych oraz zakładami badań diagnostycznych i medycznymi laboratoriami diagnostycznymi),
- b) stacjonarnej opieki zdrowotnej (szpitale – ogólne, psychiatryczne i uzdrowiskowe, zakłady opiekuńczo-lecznicze i pielęgnacyjno-opiekuńcze, hospicja, oddziały opieki paliatywnej, ośrodki leczenia odwykowego, ośrodki rehabilitacyjne dla narkomanów, regionalne ośrodki psychiatrii sądowej, sanatoria).

Na mocy wymienionej ustawy działalność lecznicza może być też wykonywana przez praktyki zawodowe (indywidualne lub grupowe) – lekarzy, lekarzy dentyistów oraz pielęgniarzy lub położnych.

5. Dane o **aptekach ogólnodostępnych** nie obejmują aptek działających w strukturze i na potrzeby szpitali.

Punkty apteczne są to ogólnodostępne punkty sprzedaży leków gotowych, których asortyment jest ściśle określony. Powinny być one usytuowane na terenach wiejskich.

6. **Porady udzielone przez lekarzy i lekarzy dentyistów** w zakresie ambulatoryjnej opieki zdrowotnej podano łącznie z badaniami profilaktycznymi i orzeczeniami wojskowych komisji lekarskich oraz bez porad udzielonych w izbach przyjęć szpitali ogólnych.

7. Dane o **opiece nad dziećmi do lat 3** prezentuje się zgodnie z ustawą z dnia 4 II 2011 r. (jednolity tekst Dz. U. z 2015 r. poz. 1217), na podstawie której opieka może być organizowana w formie żłobka oraz od 2011 r. – klubu dziecięcego, sprawowana przez dziennego opiekuna oraz nianię.

8. Dane dotyczące **wspierania rodziny** oraz **pieczy zastępczej** prezentowane są zgodnie z ustawą z dnia 9 VI 2011 r. o wspieraniu rodziny oraz systemie pieczy zastępczej (tekst jednolity Dz. U. z 2016 r. poz. 575).

CHAPTER VIII HEALTH CARE AND SOCIAL WELFARE

General notes

1. The data presented in this chapter do not include information concerning the health care in prisons.

2. The data concerning health care – unless otherwise stated – are given including health care units subordinated to the Ministry of National Defence, the Ministry of Interior and Administration and until 2011 – the Internal Security Agency.

3. Data regarding **beds in general hospitals** do not include day-time places in hospital wards and until 2007 places (beds and incubators) for newborns.

4. The basis of data presented in this chapter of the health care is the Law on Health Care Activities, dated 15 IV 2011 (uniform text Journal of Laws 2016 item 1638), replacing the Law on Care Health Facilities. The law specifies, among others, the rules of performing health care activities and of the functioning of health care units.

Data presented in the chapter concerns the units (until 2011 – health care facilities) performing health care activities in the following areas:

- a) out-patient health care (out-patients departments including: health centres, clinics, ambulatory departments and infirmaries, diagnostic facilities and medical diagnostic laboratories),
- b) in-patient health care (hospitals – general, psychiatric and health resorts, chronic medical care homes, nursing homes, hospices, palliative care wards, detoxification centres, addiction recovery centres, regional centres of forensic psychiatry and sanatoria).

Under that said law, health care activity can be carried out also by professional practices (individual or group) – doctors, dentists and nurses or midwives.

5. **Generally available pharmacies** do not include pharmacies, which operate in the structure and for needs of hospitals.

Pharmaceutical outlets are sales outlets for selling prepared medicines, the range of which is precisely defined. They should be located in rural areas.

6. **Consultations provided by doctors and dentists** are presented together with preventive examinations, and with the opinions of military medical commissions also excluding consultations provided by doctors in admission rooms in general hospitals.

7. Data on **childcare for children up to the age of 3** are presented according to the law dated 4 II 2011 (uniform text Journal of Laws 2015 item 1217). Childcare can be organized in the form nurseries as well as since 2011 – children's clubs, provided by day carer and nanny.

8. Data concerning **family support** and **foster care** are presented according to the Law of Family Support and Foster Care System, dated 9 VI 2011 (uniform text Journal of Laws 2016 item 575).

9. Rodzinna piecza zastępcza jest sprawowana w przypadku niemożności zapewnienia dziecku opieki i wychowania przez rodziców. Zapewnia pracę z rodziną umożliwiającą powrót dziecka do rodziny lub gdy jest to niemożliwe – dążenie do przysposobienia dziecka, przygotowanie dziecka do samodzielnego i odpowiedzialnego życia, zaspokojenie potrzeb emocjonalnych dzieci ze szczególnym uwzględnieniem potrzeb bytowych, zdrowotnych, edukacyjnych, kulturalno-rekreacyjnych i religijnych.

Formami rodzinnej pieczy zastępczej są:

1) rodziny zastępcze:

- a) spokrewnione,
- b) niezawodowe – umieszcza się w tym samym czasie nie więcej niż 3 dzieci (z wyjątkiem liczego rodzeństwa),
- c) zawodowe – umieszcza się w nich w tym samym czasie nie więcej niż 3 dzieci (z wyjątkiem liczego rodzeństwa), w tym:
 - zawodowe specjalistyczne – umieszcza się w nich w szczególności: dzieci legitymujące się orzeczeniem o niepełnosprawności lub orzeczeniem o znacznym lub umiarkowanym stopniu niepełnosprawności, dzieci na podstawie ustawy z dnia 26 X 1982 r. o postępowaniu w sprawach nieletnich (tekst jednolity Dz. U. z 2014 r. poz. 382 z późn. zm.), małoletnie matki z dziećmi,
 - zawodowe pełniące funkcję pogotowia rodzinnego – przyjmują dzieci na podstawie orzeczenia sądu w przypadku, gdy dziecko zostało doprowadzone przez Policję lub Straż Graniczną, na wniosek rodziców, dziecka lub innej osoby w przypadku, o którym mowa w art.12a ustawy z dnia 29 VII 2005 r. o przeciwdziałaniu przemocy w rodzinie (tekst jednolity Dz. U. z 2015 r. poz. 1390);

2) rodzinne domy dziecka – w tym samym czasie może w nich przebywać łącznie nie więcej niż 8 dzieci (z wyjątkiem liczego rodzeństwa).

10. Instytucjonalna piecza zastępcza jest sprawowana w formie:

1) placówki opiekuńczo-wychowawczej, która jest prowadzona jako placówka typu:

- a) **interwencyjnego** – zapewnia doraźną opiekę nad dzieckiem w czasie trwania sytuacji kryzysowej; w szczególności placówka jest obowiązana przyjąć dziecko w przypadkach wymagających natychmiastowego zapewnienia mu opieki,
- b) **rodzinnego** – wychowuje dzieci w różnym wieku, w tym dorastające i usamodzielniające się; umożliwia wspólne wychowanie i opiekę licznemu rodzeństwu; współpracuje z koordynatorem rodzinnej pieczy zastępczej i asystentem rodziny,
- c) **socjalizacyjnego** – zapewnia dziecku całodobową opiekę i wychowanie oraz zaspokaja jego niezbędne potrzeby, w szczególności emocjonalne, rozwojowe, zdrowotne, bytowe, społeczne i religijne; realizuje przygotowany we współpracy z asystentem rodziny plan pomocy dziecku; umożliwia kontakt dziecka z rodzicami i innymi osobami bliskimi, podejmuje działania w celu powrotu dziecka do rodziny; zapewnia dziecku dostęp do kształcenia dostosowanego do jego wieku i możliwości

9. Family foster care shall be exercised in case when it is impossible for the parents to provide care and education for a child. It guarantees a work with a family to make possibility for a child to return to its family, or when it is impossible – efforts aimed at child's adoption; preparation of a child to live an independent and responsible life; satisfaction of children's emotional needs, in particular the needs related to welfare, healthcare, education, culture, recreation and religious.

The forms of family foster care are the following:

1) foster families:

- a) related,
- b) not-professional – placed in it may be not more than 3 children (except for numerous siblings),
- c) professional – placed in it may be not more than 3 children (except for numerous siblings), including:
 - professional specialist shall receive in particular: children with a disability certificate or a certificate of high or moderate level of disability, children on the basis of the Law on Proceedings Involving Juveniles, dated 26 X 1982 (uniform text Journal of Laws 2014 item 382 with later amendments), underage mothers with children,
 - professional that performs the function of a family emergency house shall receive a children on the basis of a court ruling, case when a child was escorted by Police or Border Guard, upon consent of parents, child or another person in the case referred to in Article 12a of the Law on Counteracting Domestic Violence, dated 29 VII 2005 (uniform text Journal of Laws 2015 item 1390);

2) foster homes – placed in it may be not more than 8 children (except for numerous siblings).

10. Institutional foster care shall be exercised in the form of:

1) care and education centre, which shall be run as:

- a) an **intervention** – provides immediate care for a child in the crisis situation; especially if it is required for the centre to place the child under immediate care,
- b) a **family** – educates children of various age groups, including adolescents and those becoming independent; enables common education and care for numerous siblings; cooperate with a family foster care coordinator and a family assistant,
- c) a **socialization** – provides a child with full-time care and education, and fulfil its needs, especially emotional, development, health, living, social and religious needs, implements a child assistance plan prepared in cooperation with a family assistant, enables contacts with parents and other close persons, unless otherwise decided by a court, takes actions aimed at the child's return to a family, provides a child with access to education adjusted to its age and development skills, provides

rozwojowych; obejmuje dziecko działaniami terapeutycznymi, zapewnia korzystanie z przysługujących świadczeń zdrowotnych,

- d) **specjalistyczno-terapeutycznego** – sprawuje opiekę nad dzieckiem o indywidualnych potrzebach, w szczególności: legitymującym się orzeczeniem o niepełnosprawności albo orzeczeniem o umiarkowanym lub znacznym stopniu niepełnosprawności; wymagającym stosowania specjalnych metod wychowawczych i specjalistycznej terapii; wymagającym wyrównywania opóźnień rozwojowych i edukacyjnych. Placówka zapewnia zajęcia wychowawcze, socjoterapeutyczne, korekcyjne, kompensacyjne, logopedyczne, terapeutyczne, rekompensujące braki w wychowaniu w rodzinie i przygotowujące do życia społecznego, a dzieciom niepełnosprawnym także odpowiednią rehabilitację i zajęcia rewalidacyjne;
- 2) **regionalnej placówki opiekuńczo-terapeutycznej** – umieszczane są w niej dzieci, które ze względu na stan zdrowia wymagają stosowania specjalistycznej opieki i rehabilitacji i nie mogą zostać umieszczone w rodzinnej pieczy zastępczej lub w placówce opiekuńczo-wychowawczej. W tym samym czasie można w niej umieścić nie więcej niż 30 dzieci;
- 3) **interwencyjnego ośrodka preadopcijnego** – umieszcza się w nim dzieci do ukończenia pierwszego roku życia, które wymagają specjalistycznej opieki i w okresie oczekiwania na przysposobienie nie mogą zostać umieszczone w rodzinnej pieczy zastępczej. W ośrodku, w tym samym czasie, można umieścić nie więcej niż 20 dzieci.

11. Dane o **domach i zakładach pomocy społecznej** dotyczą placówek, dla których organami prowadzącymi są: jednostki samorządu terytorialnego, stowarzyszenia, organizacje społeczne, kościoły i związki wyznaniowe, fundacje, osoby fizyczne i prawne. Rodzaje domów i zakładów prezentuje się zgodnie z ustawą o pomocy społecznej z dnia 12 III 2004 r. (tekst jednolity Dz. U. z 2016 r. poz. 930).

a child with therapeutic actions, provides access to eligible healthcare services,

- d) a **specialist therapy** – provides care for a child with individual needs, in particular: a child with a disability certificate or a certificate of high or moderate level of disability, a child requiring the application of special education methods and specialist therapy, a child requiring dealing with their developmental and emotional retardation. The centre provides educational, socio-therapeutic, corrective, compensating, speech therapy, and therapeutic activities compensating for lacks in upbringing in a family and preparing for social life, as well as proper rehabilitation for disabled children;
- 2) **regional care and therapy centre** – a centre where children shall be placed, due to their health condition requiring specialist care and rehabilitation and cannot be placed in family foster care or a care and education centre. The total number of 30 children at most may be placed in a regional care and therapy centre at the same time;
- 3) **pre-adoptive intervention centre** – a centre where shall be placed children up to the 1 year old, requiring special care who, waiting for adoption, cannot be covered by family foster. The total number of 20 children at most may be placed in a pre-adoptive intervention centre at the same time.
11. **Data concerning social welfare homes and facilities** are related to the institutions for which the founding bodies are: local government units, associations, social organizations, churches and religious associations, foundations, natural and legal persons. Types of social welfare homes and facilities are presented according to the Law on Social Assistance, dated 12 III 2004 (uniform text Journal of Laws 2016 item 930).

TABL. 1 (57). **ŁÓŻKA W SZPITALACH OGÓLNYCH, APTEKI OGÓLNODOSTĘPNE I PUNKTY APTECZNE W 2015 R.**
Stan w dniu 31 XII
BEDS IN GENERAL HOSPITALS, GENERALLY AVAILABLE PHARMACIES AND PHARMACEUTICAL OUTLETS IN 2015
As of 31 XII

WYSZCZEGÓLNIENIE SPECIFICATION	Łóżka ^a w szpitalach ogólnych Beds ^a in general hospitals	Apteki ^b Pharma- cies ^b	Punkty apteczne ^b Pharma- ceutical outlets ^b	WYSZCZEGÓLNIENIE SPECIFICATION	Łóżka ^a w szpitalach ogólnych Beds ^a in general hospitals	Apteki ^b Pharma- cies ^b	Punkty apteczne ^b Pharma- ceutical outlets ^b
WOJEWÓDZTWO.....	15756	1234	123	Podregion (Subregion)			
VOIVODSHIP				leszczyński (dok., cont.)			
Podregion (Subregion)				Powiaty (dok.):			
kaliski.....	2451	195	35	<i>Powiaty (cont.):</i>			
Powiaty: <i>Powiaty:</i>				leszczyński.....	214	14	3
jarociński.....	174	21	5	międzychodzki.....	151	16	2
kaliski.....	147	13	14	nowotomyski.....	192	25	1
kępiński.....	259	14	5	rawicki.....	155	18	–
krotoszyński.....	231	27	–	wolsztyński.....	177	15	5
ostrowski.....	499	39	7	Miasto na prawach powiatu:			
ostrzeszowski.....	–	17	2	<i>City with powiat status:</i>			
pleszewski.....	301	19	2	Leszno.....	538	28	–
Miasto na prawach powiatu:				Podregion (Subregion)			
<i>City with powiat status:</i>				pilski.....	1741	122	19
Kalisz.....	840	45	–	Powiaty: <i>Powiaty:</i>			
Podregion (Subregion)				chodzieski.....	195	16	3
koniński.....	2082	225	25	czarnkowsko-trzcianecki.....	303	23	6
Powiaty: <i>Powiaty:</i>				pilski.....	760	47	4
gnieźniński.....	296	56	1	wągrowiecki.....	175	17	3
kolski.....	224	27	5	złotowski.....	308	19	3
koniński.....	–	27	9	Podregion (Subregion)			
ślupecki.....	243	25	2	poznański.....	1398	223	23
turecki.....	199	27	5	Powiaty: <i>Powiaty:</i>			
wrzesiński.....	236	20	3	obornicki.....	375	15	3
Miasto na prawach powiatu:				poznański.....	336	141	11
<i>City with powiat status:</i>				szamotulski.....	187	28	2
Konin.....	884	43	–	średzki.....	138	19	4
Podregion (Subregion)				śremski.....	362	20	3
leszczyński.....	1944	187	21	Podregion (Subregion)			
Powiaty: <i>Powiaty:</i>				m. Poznań.....	6140	282	–
gostyński.....	165	25	3	Miasto na prawach powiatu:			
grodziski.....	115	19	1	<i>City with powiat status:</i>			
kościański.....	237	27	6	Poznań.....	6140	282	–

a Łącznie z łózkami i inkubatorami dla noworodków. *b* Patrz uwagi ogólne, ust. 5 na str. 323.

Źródło: w zakresie szpitali ogólnych – dane Ministerstwa Zdrowia oraz Ministerstwa Spraw Wewnętrznych i Administracji.

a Including beds and incubators for newborns. *b* See general notes, item 5 on page 323.

Source: in regard to general hospitals – data of the Ministry of Health as well as the Ministry of the Interior and Administration.

TABL. 2 (58). AMBULATORYJNA OPIEKA ZDROWOTNA W 2015 R.
Stan w dniu 31 XII
OUT-PATIENT HEALTH CARE IN 2015
As of 31 XII

WYSZCZEGÓLNIENIE SPECIFICATION	Przychodnie Out-patients departments	Praktyki lekarskie ^a Medical practices ^a	Porady udzielone ^b Consultations provided ^b			
			w tys. in thous.	na 1 mieszkańca per capita	lekarskie medical	stomatologiczne dental
				w tys. in thous.		
WOJEWÓDZTWO.....	1851	712	27075,9	7,8	24611,3	2464,6
VOIVODSHIP						
Podregion (Subregion)						
kaliski.....	299	142	4865,8	7,2	4480,6	385,1
Powiaty: Powiats:						
jarociński.....	34	7	532,5	7,4	493,3	39,3
kaliski.....	24	11	324,6	3,9	295,5	29,1
kepiński.....	18	25	383,5	6,8	351,9	31,6
krotoszyński.....	31	25	514,5	6,6	478,8	35,6
ostrowski.....	62	39	1123,7	7,0	1022,6	101,1
ostrzeszowski.....	26	14	365,6	6,6	340,9	24,7
pleszewski.....	31	9	476,8	7,5	445,7	31,1
Miasto na prawach powiatu: City with powiat status:						
Kalisz.....	73	12	1144,6	11,1	1051,9	92,6
Podregion (Subregion)						
koniński.....	307	140	4657,9	7,1	4280,6	377,3
Powiaty: Powiats:						
gnieźniński.....	57	19	1040,8	7,2	967,1	73,7
kolski.....	42	21	565,6	6,4	521,8	43,8
koniński.....	43	17	575,1	4,5	517,5	57,7
ślupecki.....	28	12	421,0	7,1	390,9	30,1
turecki.....	36	33	523,1	6,2	474,1	49,0
wrzesiński.....	29	14	533,8	6,9	494,0	39,8
Miasto na prawach powiatu: City with powiat status:						
Konin.....	72	24	998,5	13,1	915,2	83,2
Podregion (Subregion)						
leszczyński.....	268	106	4021,5	7,2	3700,0	321,4
Powiaty: Powiats:						
gostyński.....	36	12	561,7	7,4	530,5	31,2
grodziski.....	20	11	350,7	6,8	326,1	24,6
kościąński.....	43	6	581,3	7,4	517,6	63,7

^a Dane obejmują podmioty, które podpisały kontrakty z Narodowym Funduszem Zdrowia lub z przychodniami. ^b W ciągu roku; łącznie z poradami opłacanymi przez pacjentów (środki niepubliczne); bez porad udzielonych w izbach przyjęć szpitali ogólnych – 444257 porad.

^a Data concern entities that have signed contract with National Health Fund or with out-patients departments. ^b During the year; including consultations paid by patients (non-public funds); excluding consultations provided by doctors in admission rooms in general hospitals – 444257 consultations.

TABL. 2 (58). AMBULATORYJNA OPIEKA ZDROWOTNA W 2015 R. (dok.)

Stan w dniu 31 XII
OUT-PATIENT HEALTH CARE IN 2015 (cont.)
As of 31 XII

WYSZCZEGÓLNIENIE SPECIFICATION	Przychodnie Out-patients departments	Praktyki lekarskie ^a Medical practices ^a	Porady udzielone ^b Consultations provided ^b			
			w tys. in thous.	na 1 mieszkańca per capita	lekarskie medical	stomatologiczne dental
				w tys. in thous.		
Podregion (Subregion)						
leszczyński (dok., cont.)						
Powiaty (dok.):						
Powiaty (cont.):						
leszczyński	23	7	236,2	4,3	213,2	23,0
międzychodzki	12	6	189,2	5,1	172,4	16,7
nowotomyski	36	11	529,9	7,1	500,1	29,7
rawicki	24	12	484,7	8,0	449,9	34,8
wolsztyński	28	10	376,3	6,6	344,9	31,4
Miasto na prawach powiatu:						
City with powiat status:						
Leszno	46	31	711,5	11,0	645,2	66,3
Podregion (Subregion)						
piłski	194	131	2949,6	7,1	2729,3	220,2
Powiaty: Powiaty:						
chodzieski	24	9	313,2	6,6	269,6	43,5
czarnkowsko-trzcianecki	58	19	577,1	6,6	533,3	43,7
piłski	58	59	1150,6	8,4	1077,0	73,6
wągrowiecki	25	23	459,8	6,6	429,2	30,6
złotowski	29	21	448,9	6,4	420,2	28,7
Podregion (Subregion)						
poznański	299	92	3823,4	6,1	3424,1	399,3
Powiaty: Powiaty:						
obornicki	24	14	396,2	6,7	369,3	26,9
poznański	177	48	2138,9	5,9	1880,2	258,7
szamotulski	42	11	524,2	5,8	481,2	43,0
średzki	26	7	378,6	6,6	339,4	39,2
śremski	30	12	385,5	6,3	354,0	31,5
Podregion (Subregion)						
m. Poznań	484	101	6757,9	12,4	5996,6	761,3
Miasto na prawach powiatu:						
City with powiat status:						
Poznań	484	101	6757,9	12,4	5996,6	761,3

^a Dane obejmują podmioty, które podpisały kontrakty z Narodowym Funduszem Zdrowia lub z przychodniami. ^b W ciągu roku; łącznie z poradami opłaconymi przez pacjentów (środki niepubliczne); bez porad udzielonych w izbach przyjęć szpitali ogólnych – 444257 porad.

^a Data concern entities that have signed contract with National Health Fund or with out-patients departments. ^b During the year; including consultations paid by patients (non-public funds); excluding consultations provided by doctors in admission rooms in general hospitals – 444257 consultations.

TABL. 3 (59). **ŻŁOBKI I KLUBY DZIECIĘCE W 2015 R.**
Stan w dniu 31 XII
NURSERIES AND CHILDREN'S CLUBS IN 2015
As of 31 XII

WYSZCZEGÓLNIENIE SPECIFICATION	Żłobki Nurseries	Oddziały żłobkowe Nursery wards	Kluby dziecięce Children's clubs	Miejsca w żłobkach i klubach dziecięcych ^a Places in nurseries and children's clubs ^a	Dzieci przebywające w żłobkach i klubach dziecięcych ^a w ciągu roku Children staying in nurseries and children's clubs ^a during the year
WOJEWÓDZTWO.....	199	1	32	7651	10260
VOIVODSHIP					
Podregion (Subregion)					
kaliski.....	23	-	6	1005	1306
Powiaty: <i>Powiats:</i>					
jarociński.....	1	-	1	66	55
kaliski.....	-	-	-	-	-
kępiński.....	3	-	-	139	184
krotoszyński.....	2	-	-	73	84
ostrowski.....	3	-	2	150	226
ostrzeszowski.....	3	-	2	99	91
pleszewski.....	3	-	-	40	51
Miasto na prawach powiatu: <i>City with powiat status:</i>					
Kalisz.....	8	-	1	438	615
Podregion (Subregion)					
koniński.....	16	-	3	576	888
Powiaty: <i>Powiats:</i>					
gnieźniński.....	2	-	-	120	143
kolski.....	2	-	-	59	100
koniński.....	-	-	-	-	-
słupecki.....	1	-	-	11	21
turecki.....	4	-	1	127	221
wrzesiński.....	3	-	-	64	80
Miasto na prawach powiatu: <i>City with powiat status:</i>					
Konin.....	4	-	2	195	323
Podregion (Subregion)					
leszczyński.....	17	-	-	658	845
Powiaty: <i>Powiats:</i>					
gostyński.....	4	-	-	205	205
grodziski.....	1	-	-	20	19
kościński.....	1	-	-	15	10
leszczyński.....	-	-	-	-	-
międzychodzki.....	2	-	-	81	130

^a Łącznie z oddziałami żłobkowymi.
^a Including nursery wards.

TABL. 3 (59). **ŻŁOBKI I KLUBY DZIECIĘCE W 2015 R. (dok.)**
Stan w dniu 31 XII
NURSERIES AND CHILDREN'S CLUBS IN 2015 (cont.)
As of 31 XII

WYSZCZEGÓLNIENIE SPECIFICATION	Żłobki Nurseries	Oddziały żłobkowe Nursery wards	Kluby dziecięce Children's clubs	Miejsca w żłobkach i klubach dziecięcych ^a Places in nurseries and children's clubs ^a	Dzieci przebywające w żłobkach i klubach dziecięcych ^a w ciągu roku Children staying in nurseries and children's clubs ^a during the year
Podregion (Subregion)					
leszczyński (dok., cont.)					
Powiaty (dok.):					
<i>Powiats (cont.):</i>					
nowotomyski	3	–	–	112	175
rawicki	1	–	–	15	17
wolsztyński	2	–	–	65	87
Miasto na prawach powiatu:					
<i>City with powiat status:</i>					
Leszno	3	–	–	145	202
Podregion (Subregion)					
pilski	8	1	6	414	560
Powiaty: <i>Powiats:</i>					
chodzieski	–	–	1	24	30
czarnkowsko-trzcianecki	1	1	1	64	82
pilski	4	–	3	263	362
wągrowiecki	–	–	1	8	14
złotowski	3	–	–	55	72
Podregion (Subregion)					
poznański	61	–	9	1869	2197
Powiaty: <i>Powiats:</i>					
obornicki	2	–	1	96	157
poznański	50	–	8	1499	1689
szamotulski	1	–	–	23	23
średzki	4	–	–	112	147
śremski	4	–	–	139	181
Podregion (Subregion)					
m. Poznań	74	–	8	3129	4464
Miasto na prawach powiatu:					
<i>City with powiat status:</i>					
Poznań	74	–	8	3129	4464
Poznań-Grunwald	16	–	4	636	899
Poznań-Jeżyce	13	–	–	577	872
Poznań-Nowe Miasto	17	–	2	689	980
Poznań-Stare Miasto	20	–	2	799	1137
Poznań-Wilda	8	–	–	428	576

^a Łącznie z oddziałami żłobkowymi.

^a Including nursery wards.

TABL. 4 (60). RODZINNA PIECZA ZASTĘPCZA W 2015 R.
Stan w dniu 31 XII
FAMILY FOSTER CARE IN 2015
As of 31 XII

WYSZCZEGÓLNIENIE SPECIFICATION	Rodziny zastępcze spokrewnione <i>Related foster families</i>		Rodziny zastępcze niezawodowe <i>Non-professional foster families</i>		Rodziny zastępcze zawodowe <i>Professional foster families</i>		Rodzinne domy dziecka <i>Foster homes</i>	
	liczba rodzin zastępczych <i>number of foster families</i>	dzieci ^a <i>children^a</i>	liczba rodzin zastępczych <i>number of foster families</i>	dzieci ^a <i>children^a</i>	liczba rodzin zastępczych <i>number of foster families</i>	dzieci ^a <i>children^a</i>	liczba rodzin- nych domów dziecka <i>number of foster homes</i>	dzieci ^a <i>children^a</i>
WOJEWÓDZTWO.....	1757	2306	1105	1529	240	794	19	122
VOIVODSHIP								
Podregion (Subregion)								
kaliski.....	344	456	250	331	46	152	7	38
Powiaty: <i>Powiats:</i>								
jarociński.....	25	34	14	19	4	12	–	–
kaliski.....	22	39	19	25	2	6	–	–
kępiński.....	25	34	27	42	11	35	–	–
krotoszyński.....	40	49	46	61	7	27	1	4
ostrowski.....	76	97	66	82	8	27	–	–
ostrzeszowski.....	25	34	17	21	3	9	1	9
pleszewski.....	39	54	28	36	5	18	1	6
Miasto na prawach powiatu: <i>City with powiat status:</i>								
Kalisz.....	92	115	33	45	6	18	4	19
Podregion (Subregion)								
koniński.....	329	428	179	254	36	105	3	16
Powiaty: <i>Powiats:</i>								
gnieźniński.....	76	96	48	78	10	28	–	–
kolski.....	48	63	16	20	3	12	–	–
koniński.....	58	79	29	40	12	30	–	–
ślupecki.....	12	15	23	30	1	5	–	–
turecki.....	39	46	20	25	4	13	2	12
wrzesiński.....	27	35	27	37	4	7	1	4
Miasto na prawach powiatu: <i>City with powiat status:</i>								
Konin.....	69	94	16	24	2	10	–	–
Podregion (Subregion)								
leszczyński.....	230	307	157	232	57	235	3	22
Powiaty: <i>Powiats:</i>								
gostyński.....	19	25	24	37	5	19	–	–
grodzki.....	16	19	19	31	2	10	1	9
kościński.....	36	45	25	32	9	33	–	–

^a W wieku do 25 lat.
^a Up to the age of 25.

TABL. 4 (60). RODZINNA PIECZA ZASTĘPCZA W 2015 R. (dok.)

Stan w dniu 31 XII

FAMILY FOSTER CARE IN 2015 (cont.)

As of 31 XII

WYSZCZEGÓLNIENIE SPECIFICATION	Rodziny zastępcze spokrewnione <i>Related foster families</i>		Rodziny zastępcze niezawodowe <i>Non-professional foster families</i>		Rodziny zastępcze zawodowe <i>Professional foster families</i>		Rodzinne domy dziecka <i>Foster homes</i>	
	liczba rodzin zastępczych <i>number of foster families</i>	dzieci ^a <i>children^a</i>	liczba rodzin zastępczych <i>number of foster families</i>	dzieci ^a <i>children^a</i>	liczba rodzin zastępczych <i>number of foster families</i>	dzieci ^a <i>children^a</i>	liczba rodzin- nych domów dziecka <i>number of foster homes</i>	dzieci ^a <i>children^a</i>
Podregion (Subregion)								
leszczyński (dok., cont.)								
Powiaty (dok.):								
<i>Powiats (cont.):</i>								
leszczyński.....	11	13	13	20	10	40	–	–
międzychodzki.....	28	42	14	22	2	10	–	–
nowotomyski.....	22	29	17	24	2	3	1	4
rawicki.....	24	39	16	23	5	14	1	9
wolsztyński.....	21	35	13	20	–	–	–	–
Miasto na prawach powiatu:								
<i>City with powiat status:</i>								
Leszno.....	53	60	16	23	22	106	–	–
Podregion (Subregion)								
pilski.....	269	365	189	281	33	108	4	32
Powiaty: <i>Powiats:</i>								
chodzieski.....	33	48	23	31	1	3	–	–
czarnkowsko-trzcianecki.....	51	62	53	77	7	26	–	–
pilski.....	90	127	57	82	13	41	–	–
wągrowiecki.....	43	57	29	48	7	25	4	32
złotowski.....	52	71	27	43	5	13	–	–
Podregion (Subregion)								
poznański.....	300	398	192	269	39	108	2	14
Powiaty: <i>Powiats:</i>								
obornicki.....	50	64	23	36	10	23	1	8
poznański.....	165	213	121	161	17	47	1	6
szamotulski.....	46	62	24	34	6	22	–	–
średzki.....	14	19	9	11	2	7	–	–
śremski.....	25	40	15	27	4	9	–	–
Podregion (Subregion)								
m. Poznań.....	285	352	138	162	29	86	–	–
Miasto na prawach powiatu:								
<i>City with powiat status:</i>								
Poznań.....	285	352	138	162	29	86	–	–

^a W wieku do 25 lat.^a Up to the age of 25.

TABL. 5 (61). INSTYTUCJONALNA PIECZA ZASTĘPCZA W 2015 R.

Stan w dniu 31 XII
 INSTITUTIONAL FOSTER CARE IN 2015
 As of 31 XII

WYSZCZEGÓLNIENIE SPECIFICATION		Placówki opiekuńczo-wychowawcze ¹ Care and education centres ¹				
		ogółem total	socializacyjne socialization	interwencyjne intervention	rodzinne family	łącznie zadania placówek combining tasks of the centres
a – placówki centres	b – miejsca places					
c – wychowankowie residents						
WOJEWÓDZTWO.....	a	65	35	3	14	12
VOIVODSHIP	b	1190	725	40	103	302
	c	1156	711	41	97	287
Podregion (Subregion)	a	14	9	1	3	1
kaliski	b	241	192	14	21	14
	c	234	187	14	19	14
Powiaty: Powiats:						
jarociński.....	a	2	2	–	–	–
	b	44	44	–	–	–
	c	44	44	–	–	–
kaliski.....	a	3	1	–	2	–
	b	43	30	–	13	–
	c	41	29	–	12	–
kępiński.....	a	–	–	–	–	–
	b	–	–	–	–	–
	c	–	–	–	–	–
krotoszyński.....	a	–	–	–	–	–
	b	–	–	–	–	–
	c	–	–	–	–	–
ostrowski.....	a	1	–	–	–	1
	b	14	–	–	–	14
	c	14	–	–	–	14
ostrzeszowski.....	a	2	2	–	–	–
	b	34	34	–	–	–
	c	32	32	–	–	–
pleszewski.....	a	4	2	1	1	–
	b	66	44	14	8	–
	c	62	41	14	7	–
Miasto na prawach powiatu: City with powiat status:						
Kalisz.....	a	2	2	–	–	–
	b	40	40	–	–	–
	c	41	41	–	–	–
Podregion (Subregion)	a	10	5	2	2	1
koniński	b	204	132	26	16	30
	c	197	127	27	14	29
Powiaty: Powiats:						
gnieźniński.....	a	2	2	–	–	–
	b	58	58	–	–	–
	c	53	53	–	–	–
kolski.....	a	–	–	–	–	–
	b	–	–	–	–	–
	c	–	–	–	–	–
koniński.....	a	–	–	–	–	–
	b	–	–	–	–	–
	c	–	–	–	–	–
ślupecki.....	a	2	1	1	–	–
	b	36	30	6	–	–
	c	35	30	5	–	–
turecki.....	a	2	2	–	–	–
	b	44	44	–	–	–
	c	44	44	–	–	–
wrzesiński.....	a	2	–	–	1	1
	b	38	–	–	8	30
	c	35	–	–	6	29

1 Ponadto w powiecie śremskim działała 1 placówka specjalistyczno-terapeutyczna, w której było 20 miejsc i przebywało 20 wychowanków.

1 Moreover, in śremski powiat there were 1 specialist-therapy centre, with 20 places and 20 residents.

TABL. 5 (61). INSTYTUCJONALNA PIECZA ZASTĘPCZA W 2015 R. (cd.)

Stan w dniu 31 XII

INSTITUTIONAL FOSTER CARE IN 2015 (cont.)

As of 31 XII

WYSZCZEGÓLNIENIE SPECIFICATION		Placówki opiekuńczo-wychowawcze ¹ Care and education centres ¹				
		ogółem total	socializacyjne socialization	interwencyjne intervention	rodzinne family	łączące zadania placówek combining tasks of the centres
a – placówki centres						
b – miejsca places						
c – wychowankowie residents						
Podregion (Subregion)						
koniński (dok., cont.)						
Miasto na prawach powiatu:						
City with powiat status:						
Konin.....	a	2	–	1	1	–
	b	28	–	20	8	–
	c	30	–	22	8	–
Podregion (Subregion)	a	6	5	–	–	1
leszczyński	b	127	96	–	–	31
	c	126	95	–	–	31
Powiaty: Powiats:						
gostyński.....	a	2	2	–	–	–
	b	38	38	–	–	–
	c	36	36	–	–	–
grodziski.....	a	–	–	–	–	–
	b	–	–	–	–	–
	c	–	–	–	–	–
kościański.....	a	–	–	–	–	–
	b	–	–	–	–	–
	c	–	–	–	–	–
leszczyński.....	a	–	–	–	–	–
	b	–	–	–	–	–
	c	–	–	–	–	–
międzychodzki.....	a	1	1	–	–	–
	b	14	14	–	–	–
	c	14	14	–	–	–
nowotomyski.....	a	–	–	–	–	–
	b	–	–	–	–	–
	c	–	–	–	–	–
rawicki.....	a	1	–	–	–	1
	b	31	–	–	–	31
	c	31	–	–	–	31
wolsztyński.....	a	1	1	–	–	–
	b	30	30	–	–	–
	c	31	31	–	–	–
Miasto na prawach powiatu:						
City with powiat status:						
Leszno.....	a	1	1	–	–	–
	b	14	14	–	–	–
	c	14	14	–	–	–
Podregion (Subregion)	a	11	5	–	3	3
pilski	b	175	89	–	25	61
	c	174	89	–	25	60
Powiaty: Powiats:						
chodzieski.....	a	2	1	–	–	1
	b	47	30	–	–	17
	c	45	30	–	–	15
czarnkowsko-trzcianecki.....	a	2	2	–	–	–
	b	28	28	–	–	–
	c	28	28	–	–	–
pilski.....	a	2	–	–	1	1
	b	22	–	–	8	14
	c	22	–	–	8	14

1 Ponadto w powiecie śremskim działała 1 placówka specjalistyczno-terapeutyczna, w której było 20 miejsc i przebywało 20 wychowanków.

1 Moreover, in śremski powiat there were 1 specialist-therapy centre, with 20 places and 20 residents.

TABL. 5 (61). INSTYTUCJONALNA PIECZA ZASTĘPCZA W 2015 R. (dok.)
Stan w dniu 31 XII
INSTITUTIONAL FOSTER CARE IN 2015 (cont.)
As of 31 XII

WYSZCZEGÓLNIENIE SPECIFICATION	Placówki opiekuńczo-wychowawcze ¹ Care and education centres ¹				
	ogółem total	socializacyjne socialization	interwencyjne intervention	rodzinne family	łączące zadania placówek combining tasks of the centres
<i>a</i> – placówki centres <i>b</i> – miejsca places <i>c</i> – wychowankowie residents					
Podregion (Subregion)					
piłski (dok., cont.)					
Powiaty (dok.): Powiaty (cont.):					
wągrowiecki	<i>a</i> 1	–	–	–	1
	<i>b</i> 30	–	–	–	30
	<i>c</i> 31	–	–	–	31
złotowski	<i>a</i> 4	2	–	2	–
	<i>b</i> 48	31	–	17	–
	<i>c</i> 48	31	–	17	–
Podregion (Subregion)	<i>a</i> 12	9	–	1	1
pozański	<i>b</i> 236	180	–	8	28
	<i>c</i> 228	177	–	7	24
Powiaty: Powiaty:					
obornicki.....	<i>a</i> 1	1	–	–	–
	<i>b</i> 6	6	–	–	–
	<i>c</i> 6	6	–	–	–
pozański.....	<i>a</i> 3	1	–	1	1
	<i>b</i> 66	30	–	8	28
	<i>c</i> 60	29	–	7	24
szamotulski	<i>a</i> 5	5	–	–	–
	<i>b</i> 124	124	–	–	–
	<i>c</i> 124	124	–	–	–
średzki.....	<i>a</i> 2	2	–	–	–
	<i>b</i> 20	20	–	–	–
	<i>c</i> 18	18	–	–	–
śremski.....	<i>a</i> 1	–	–	–	–
	<i>b</i> 20	–	–	–	–
	<i>c</i> 20	–	–	–	–
Podregion (Subregion)	<i>a</i> 12	2	–	5	5
m. Poznań	<i>b</i> 207	36	–	33	138
	<i>c</i> 197	36	–	32	129
Miasto na prawach powiatu: City with powiat status:					
Poznań.....	<i>a</i> 12	2	–	5	5
	<i>b</i> 207	36	–	33	138
	<i>c</i> 197	36	–	32	129
Poznań-Grunwald.....	<i>a</i> 3	–	–	2	1
	<i>b</i> 39	–	–	11	28
	<i>c</i> 38	–	–	11	27
Poznań-Jeżyce.....	<i>a</i> 3	–	–	–	3
	<i>b</i> 80	–	–	–	80
	<i>c</i> 75	–	–	–	75
Poznań-Nowe Miasto	<i>a</i> 2	1	–	1	–
	<i>b</i> 13	6	–	7	–
	<i>c</i> 13	6	–	7	–
Poznań-Stare Miasto	<i>a</i> 3	1	–	2	–
	<i>b</i> 45	30	–	15	–
	<i>c</i> 44	30	–	14	–
Poznań-Wilda	<i>a</i> 1	–	–	–	1
	<i>b</i> 30	–	–	–	30
	<i>c</i> 27	–	–	–	27

1 Ponadto w powiecie śremskim działała 1 placówka specjalistyczno-terapeutyczna, w której było 20 miejsc i przebywało 20 wychowanków.
1 Moreover, in śremski powiat there were 1 specialist-therapy centre, with 20 places and 20 residents.

TABL. 6 (62). **POMOC SPOLECZNA STACJONARNA W 2015 R.**
Stan w dniu 31 XII
STATIONARY SOCIAL WELFARE IN 2015
As of 31 XII

WYSZCZEGÓLNIENIE SPECIFICATION	Domy i zakłady (bez filii) <i>Homes and facilities (excluding branches)</i>	Miejsca (łącznie z filiami) <i>Places (including branches)</i>	Mieszkańcy (łącznie z filiami) <i>Residents (including branches)</i>	WYSZCZEGÓLNIENIE SPECIFICATION	Domy i zakłady (bez filii) <i>Homes and facilities (excluding branches)</i>	Miejsca (łącznie z filiami) <i>Places (including branches)</i>	Mieszkańcy (łącznie z filiami) <i>Residents (including branches)</i>
WOJEWÓDZTWO.....	134	8782	8154	Podregion (Subregion)			
VOIVODSHIP				leszczyński (dok., cont.)			
Podregion (Subregion)				Powiaty (dok.):			
kaliski.....	25	2028	1899	<i>Powiats (cont.):</i>			
Powiaty: <i>Powiats:</i>				nowotomyski.....	2	56	56
jarociński.....	2	136	136	rawicki.....	2	262	262
kaliski.....	2	53	53	wolsztyński.....	2	137	137
kepiński.....	1	64	62	Miasto na prawach powiatu:			
krotoszyński.....	4	344	281	<i>City with powiat status:</i>			
ostrowski.....	5	295	280	Leszno.....	3	84	73
ostrzeszowski.....	3	375	375	Podregion (Subregion)			
pleszewski.....	4	434	425	pilski.....	20	1424	1296
Miasto na prawach powiatu:				Powiaty: <i>Powiats:</i>			
<i>City with powiat status:</i>				chodzieski.....	1	120	119
Kalisz.....	4	327	287	czarnkowsko-trzcianecki.....	8	594	578
Podregion (Subregion)				pilski.....	7	608	517
koniński.....	22	1345	1292	wagrowiecki.....	3	82	70
Powiaty: <i>Powiats:</i>				złotowski.....	1	20	12
gnieźniński.....	6	264	264	Podregion (Subregion)			
kolski.....	4	210	205	poznański.....	23	976	910
koniński.....	4	129	125	Powiaty: <i>Powiats:</i>			
ślupecki.....	3	262	260	obornicki.....	2	185	170
turecki.....	1	210	210	poznański.....	10	304	285
wrzesiński.....	2	90	70	szamotulski.....	3	151	150
Miasto na prawach powiatu:				średzki.....	2	32	31
<i>City with powiat status:</i>				śremski.....	6	304	274
Konin.....	2	180	158	Podregion (Subregion)			
Podregion (Subregion)				m. Poznań.....	20	1442	1235
leszczyński.....	24	1567	1522	Miasto na prawach powiatu:			
Powiaty: <i>Powiats:</i>				<i>City with powiat status:</i>			
gostyński.....	5	386	367	Poznań.....	20	1442	1235
grodziski.....	2	111	118	Poznań-Grunwald.....	3	191	163
kościński.....	4	147	134	Poznań-Jeżyce.....	3	235	184
leszczyński.....	1	30	26	Poznań-Nowe Miasto.....	9	807	689
międzychodzki.....	3	354	349	Poznań-Stare Miasto.....	4	174	166
				Poznań-Wilda.....	1	35	33

DZIAŁ IX KULTURA. TURYSTYKA. SPORT

Uwagi ogólne

Kultura

1. Do **księgozbioru** bibliotek publicznych zaliczono książki i broszury oraz gazety i czasopisma.

Czytelnik (użytkownik aktywnie wypożyczający) to użytkownik zarejestrowany, który wypożyczył na zewnątrz co najmniej jedną pozycję w ciągu roku.

2. W muzeach jako **muzealia** wykazano rzeczy ruchome i nieruchomości wpisane do inwentarza muzealiów.

3. Informacje o **kinach** dotyczą działalności kin ogólnie dostępnych, tj. powołanych do publicznego udostępniania filmów w formie projekcji na seansach filmowych, bez względu na rodzaj stosowanego nośnika filmu (taśma światłoczuła, taśma magnetyczna eksploatowana w technice wideo, nośnik cyfrowy). Wśród kin stałych wyróżnia się: minipleksy – posiadające od 3 do 7 sal i multipleksy – posiadające 8 sal i więcej.

Turystyka

1. **Termin turystyka** – zgodnie z rozporządzeniem Parlamentu Europejskiego i Rady (UE) Nr 692/2011 obowiązującym od 2012 r. – oznacza czynności odwiedzających, którzy podejmują podróż do głównego miejsca docelowego położonego poza ich zwykłym otoczeniem, na okres krótszy niż 1 rok, w dowolnym głównym celu (służbowym lub osobistym, w tym wypoczynkowym) innym niż zatrudnienie przez podmiot miejscowy dla odwiedzanego miejsca.

2. **Baza noclegowa turystyki** dotyczy turystycznych obiektów noclegowych, tj. obejmuje obiekty hotelowe i pozostałe obiekty łącznie z pokojami gościnnymi i kwatarami agroturystycznymi.

3. W informacjach o **obiekтах i miejscach noclegowych turystyki** nie uwzględnia się obiektów i miejsc w obiektach przejściowo nieczynnych z powodu przebudowy, remontu itp.

4. **Turyści zagraniczni** korzystający z turystycznych obiektów noclegowych rejestrowani są według kraju stałego zamieszkania. Turysta zagraniczny może być wykazywany wielokrotnie, jeśli podczas jednorazowego pobytu w Polsce korzysta z kilku obiektów noclegowych.

Sport

1. Dane o **klubach sportowych** publikowane są łącznie z uczniowskimi klubami sportowymi UKS i wyznaniowymi klubami sportowymi.

2. **Ćwiczący** oraz **trenerzy i instruktorzy sportowi** w układzie podregionów i powiatów liczeni są tylko jeden raz, pomimo że trenują lub pracują w więcej niż jednej sekcji sportowej.

CHAPTER IX CULTURE. TOURISM. SPORT

General notes

Culture

1. Books and pamphlets as well as newspapers and magazines constitute the **collection** of public libraries.

Reader/borrower (user actively borrow-ing books) is a person registered in the library, who borrowed at least one volume in reported year.

2. Movable subjects and real estate registered in exhibit inventory are presented as **exhibits** in museums.

3. Information regarding **cinemas** concerns the activity of public cinemas, i.e., established for the purpose of public film screenings, regardless of the film carrier used (light-sensitive and magnetic tape and digital). Among fixed cinemas one can distinguish miniplexes – equipped with 3 to 7 screens and multiplexes – equipped with 8 screens and more.

Tourism

1. **Tourism**, in accordance with the Regulation No. 692/2011 of the European Parliament and of the Council (EU) in force since 2012, means the activity of visitors taking a trip to a main destination outside their usual environment, for less than a 1 year, for any main purpose (business or personal purpose, including leisure) other than to be employed by a resident entity in the place visited.

2. **Tourist accommodation establishments** include hotels and similar facilities and other facilities including rooms for rent and agrotourism lodgings.

3. Facilities and places temporarily unavailable due to expansion, renovation, etc., are not included in data regarding **facilities and the number of beds for tourists**.

4. **Foreign tourists** using tourist accommodation establishments are registered according to the country of their permanent residence. A foreign tourist may be indicated more than once if during a single stay in Poland he/she uses more than one accommodation facility.

Sport

1. Data regarding **sports clubs** are published including student sports clubs UKS and religious sports clubs.

2. The **persons practising sports** as well as **coaches and sports instructors** by subregions and powiats are counted only once, despite that, they are exercising or working in more than one sport section.

Kultura

Culture

TABL. 1 (63). BIBLIOTEKI PUBLICZNE (z filiami) W 2015 R.
PUBLIC LIBRARIES (with branches) IN 2015

WYSZCZEGÓLNIENIE SPECIFICATION	Biblioteki ^a Libraries ^a	Księgozbiór ^a w tys. wol. Collection ^a in thous. vol.	Czytelnicy Borrowers	Wypożyczenia Loans		Liczba ludności na 1 bibliotekę ^a Number of popu- lation per library ^a
				w tys. wol. in thous. vol.	na 1 czytelnika w wol. per borrower in vol.	
WOJEWÓDZTWO..... VOIVODSHIP	689	11921,9	531776	10606,6	19,9	5044
PODREGION (SUBREGION)						
KALISKI.....	164	2397,1	94809	1831,2	19,3	4095
POWIAT JAROCIŃSKI.....	15	222,3	11879	263,1	22,2	4786
Gminy miejsko-wiejskie: Urban-rural gminas:						
Jarocin.....	10	132,6	8065	182,6	22,7	4565
Żerków.....	1	21,2	794	16,2	20,5	10437
Gminy wiejskie: Rural gminas:						
Jaraczewo.....	2	31,6	1316	31,0	23,6	4173
Kotlin.....	2	37,0	1704	33,3	19,5	3677
POWIAT KALISKI.....	27	354,2	9854	179,0	18,2	3068
Gmina miejsko-wiejska: Urban-rural gmina:						
Stawiszyn.....	3	37,0	857	15,0	22,4	2401
Gminy wiejskie: Rural gminas:						
Blizanów.....	3	43,8	652	13,3	20,4	3273
Brzeziny.....	2	28,2	896	12,0	13,4	2927
Ceków-Kolonia.....	2	21,1	482	9,4	19,6	2409
Godziesze Wielkie.....	2	26,0	526	11,5	21,9	4635
Koźminek.....	1	28,5	801	20,8	25,9	7553
Lisków.....	1	19,3	1027	12,9	12,5	5282
Mycielin.....	2	24,3	503	9,4	18,6	2467
Opatówek.....	3	48,0	1818	43,9	24,1	3617
Szczytniki.....	3	22,7	608	8,3	13,7	2629
Żelazków.....	5	55,3	1684	22,6	13,4	1874
POWIAT KĘPIŃSKI.....	19	209,1	6586	106,6	16,2	2970
Gmina miejsko-wiejska: Urban-rural gmina:						
Kępno.....	8	86,3	3518	59,0	16,8	3082
Gminy wiejskie: Rural gminas:						
Baranów.....	3	24,2	566	11,6	20,5	2605
Bralin.....	1	9,7	386	8,1	21,1	6036
Łęka Opatowska.....	3	31,0	685	8,2	11,9	1771
Perzów.....	1	23,9	280	2,0	7,2	3807
Rychtal.....	1	13,5	367	7,4	20,1	3893
Trzcinica.....	2	20,5	784	10,2	13,0	2453
POWIAT KROTOSZYŃSKI....	20	288,5	11250	249,5	22,2	3883
Gmina miejska: Urban gmina:						
Sulmierzyce.....	1	17,4	475	7,6	16,0	2907
Gminy miejsko-wiejskie: Urban-rural gminas:						
Kobylin.....	3	34,3	1418	22,0	15,5	2721
Koźmin Wielkopolski.....	4	50,0	2242	68,3	30,5	3349
Krotoszyn.....	7	113,7	4862	110,4	22,7	5793
Zduny.....	3	48,2	1604	31,6	19,7	2484

^a Stan w dniu 31 XII.

^a As of 31 XII.

TABL. 1 (63). BIBLIOTEKI PUBLICZNE (z filiami) W 2015 R. (cd.)
PUBLIC LIBRARIES (with branches) IN 2015 (cont.)

WYSZCZEGÓLNIENIE SPECIFICATION	Biblioteki ^a Libraries ^a	Księgozbiór ^a w tys. wol. Collection ^a in thous. vol.	Czytelnicy Borrowers	Wypożyczenia Loans		Liczba ludności na 1 bibliotekę ^a Number of popu- lation per library ^a
				w tys. wol. in thous. vol.	na 1 czytelnika w wol. per borrower in vol.	
PODREGION (SUBREGION) KALISKI (dok., cont.)						
POWIAT KROTOSZYŃSKI (dok., cont.)						
Gmina wiejska:						
Rural gmina:						
Rozdrażew	2	24,9	649	9,6	14,7	2596
POWIAT OSTROWSKI.....	40	555,5	27168	528,2	19,4	4036
Gmina miejska:						
Urban gmina:						
Ostrów Wielkopolski.....	6	169,4	12321	205,0	16,6	12106
Gminy miejsko-wiejskie:						
Urban-rural gminas:						
Nowe Skalmierzyce	3	35,6	2342	52,0	22,2	5088
Odolanów	3	49,8	1525	23,5	15,4	4815
Raszków	4	64,3	1736	54,3	31,3	2957
Gminy wiejskie:						
Rural gminas:						
Ostrów Wielkopolski.....	10	113,8	3365	58,8	17,5	1900
Przygodzice	6	47,9	2089	40,3	19,3	1999
Sieroszewice.....	4	41,4	2160	48,1	22,3	2415
Sośnie.....	4	33,4	1630	46,2	28,3	1652
POWIAT OSTRZESZOWSKI	12	187,4	5496	91,9	16,7	4617
Gminy miejsko-wiejskie:						
Urban-rural gminas:						
Grabów nad Prosną.....	2	37,3	1063	22,0	20,7	3907
Mikstat.....	1	12,9	272	5,0	18,2	6116
Ostrzeszów	4	68,1	2456	42,4	17,3	5978
Gminy wiejskie:						
Rural gminas:						
Czajków	1	15,5	360	4,4	12,1	2479
Doruchów	1	15,6	319	3,5	11,0	5306
Kobyła Góra.....	1	13,4	524	9,2	17,6	6160
Kraszewice.....	2	24,6	502	5,5	10,9	1813
POWIAT PLESZEWSKI.....	21	258,8	11615	255,1	22,0	3012
Gminy miejsko-wiejskie:						
Urban-rural gminas:						
Chocz.....	1	17,3	730	17,4	23,8	4764
Dobrzyca.....	3	36,7	1420	30,5	21,5	2751
Pleszew.....	7	96,3	5988	150,4	25,1	4314
Gminy wiejskie:						
Rural gminas:						
Czermin.....	3	17,9	786	11,5	14,6	1631
Gizalki	2	16,9	613	6,8	11,1	2335
Gołuchów	5	73,8	2078	38,6	18,6	2094
MIASTO NA PRAWACH POWIATU KALISZ	10	321,3	10961	157,7	14,4	10281
CITY WITH POWIAT STATUS						
PODREGION (SUBREGION) KONIŃSKI	137	2115,9	89403	1831,8	20,5	4814
POWIAT GNIEŹNIEŃSKI	20	429,5	21034	507,9	24,1	7254
Gmina miejska:						
Urban gmina:						
Gniezno.....	4	134,3	11990	292,0	24,4	17328

^a Stan w dniu 31 XII.

^a As of 31 XII.

TABL. 1 (63). BIBLIOTEKI PUBLICZNE (z filiami) W 2015 R. (cd.)
PUBLIC LIBRARIES (with branches) IN 2015 (cont.)

WYSZCZEGÓLNIENIE SPECIFICATION	Biblioteki ^a Libraries ^a	Księgozbiór ^a w tys. wol. Collection ^a in thous. vol.	Czytelnicy Borrowers	Wypożyczenia Loans		Liczba ludności na 1 bibliotekę ^a Number of popu- lation per library ^a
				w tys. wol. in thous. vol.	na 1 czytelnika w wol. per borrower in vol.	
PODREGION (SUBREGION) KONIŃSKI (cd., cont.)						
POWIAT GNIEŹNIEŃSKI (dok., cont.)						
Gminy miejsko-wiejskie: Urban-rural gminas:						
Czarniejewo	2	28,9	1057	17,6	16,7	3649
Klecko	1	30,8	1133	29,8	26,3	7603
Trzemeszno	2	58,0	2062	42,1	20,4	7194
Witkowo	2	52,2	1660	70,1	42,2	6875
Gminy wiejskie: Rural gminas:						
Gniezno.....	2	24,3	429	10,9	25,4	5565
Kiszkowo.....	3	34,4	840	14,9	17,7	1805
Łubowo	1	21,5	779	12,9	16,6	6390
Mieleszyn.....	2	21,6	241	3,8	15,9	2016
Niechanowo.....	1	23,4	843	13,7	16,3	5770
POWIAT KOLSKI.....	25	314,3	11251	218,2	19,4	3536
Gmina miejska: Urban gmina:						
Koło.....	4	66,8	3701	66,7	18,0	5669
Gminy miejsko-wiejskie: Urban-rural gminas:						
Dąbie.....	2	18,9	344	19,6	57,1	3243
Kłodawa.....	3	45,3	2169	32,6	15,0	4367
Przedecz.....	1	19,3	414	11,4	27,6	4262
Gminy wiejskie: Rural gminas:						
Babiał.....	3	31,4	839	12,4	14,7	2671
Chodów.....	1	15,3	395	8,7	22,1	3213
Grzegorzew.....	2	17,4	337	8,3	24,6	2851
Koło.....	2	18,8	479	14,8	31,0	3814
Kościelec.....	2	19,1	671	14,2	21,1	3367
Olszówka.....	2	29,0	518	12,0	23,1	2291
Osiek Mały.....	3	33,1	1384	17,5	12,6	2002
POWIAT KONIŃSKI.....	31	466,2	17771	384,6	21,6	4170
Gminy miejsko-wiejskie: Urban-rural gminas:						
Golina.....	3	27,6	2693	32,5	12,1	3960
Kleczew.....	2	54,7	1781	53,7	30,1	5016
Rychwał.....	1	15,4	949	32,9	34,6	8388
Sompolno.....	3	48,8	1703	47,1	27,7	3473
Ślesin.....	4	59,4	2092	55,1	26,3	3507
Gminy wiejskie: Rural gminas:						
Grodzic.....	1	16,1	864	17,5	20,3	5246
Kazimierz Biskupi.....	1	18,7	519	7,3	14,1	11405
Kramsk.....	2	20,8	962	23,4	24,3	5516
Krzymów.....	3	37,7	992	16,5	16,6	2619
Rzgów.....	2	25,3	1141	14,9	13,0	3586
Skulsk.....	1	21,2	1026	14,1	13,7	6205
Stare Miasto.....	3	40,5	1602	43,2	27,0	3950
Wierzbinek.....	4	55,0	624	15,0	24,0	1877
Wilczyn.....	1	25,0	823	11,5	14,0	6256

^a Stan w dniu 31 XII.^a As of 31 XII.

TABL. 1 (63). BIBLIOTEKI PUBLICZNE (z filiami) W 2015 R. (cd.)
PUBLIC LIBRARIES (with branches) IN 2015 (cont.)

WYSZCZEGÓLNIENIE SPECIFICATION	Biblioteki ^a Libraries ^a	Księgozbiór ^a w tys. wol. Collection ^a in thous. vol.	Czytelnicy Borrowers	Wypożyczenia Loans		Liczba ludności na 1 bibliotekę ^a Number of popu- lation per library ^a
				w tys. wol. in thous. vol.	na 1 czytelnika w wol. per borrower in vol.	
PODREGION (SUBREGION) KONIŃSKI (dok., cont.)						
POWIAT SŁUPECKI.....	13	214,7	6526	112,9	17,3	4584
Gmina miejska: Urban gmina:						
Słupca.....	1	34,4	1848	34,9	18,9	13933
Gmina miejsko-wiejska: Urban-rural gmina:						
Zagórów.....	2	32,8	1178	19,9	15,5	4543
Gminy wiejskie: Rural gminas:						
Łądek.....	2	24,9	661	10,8	16,3	2887
Orchowo.....	1	17,7	296	2,4	8,2	3912
Ostrowite.....	1	18,4	296	4,5	15,1	5152
Powidz.....	1	19,7	542	10,5	19,3	2290
Słupca.....	4	44,2	853	17,0	19,9	2277
Strzałkowo.....	1	22,5	852	12,9	15,2	10336
POWIAT TURECKI.....	19	208,1	8553	170,9	20,0	4440
Gmina miejska: Urban gmina:						
Turek.....	5	61,4	3240	83,0	25,6	5549
Gminy miejsko-wiejskie: Urban-rural gminas:						
Dobra.....	1	12,7	374	5,9	15,8	6240
Tuliszków.....	3	28,1	703	14,0	20,2	3564
Gminy wiejskie: Rural gminas:						
Brudzew.....	2	27,3	684	20,4	29,8	2978
Kawęczyn.....	2	15,5	338	3,9	11,6	2610
Malanów.....	2	20,6	905	18,2	20,1	3270
Przykona.....	2	15,3	691	6,7	9,8	2224
Turek.....	1	13,0	454	7,8	17,2	9353
Władysławów.....	1	14,0	1164	10,9	9,4	8175
POWIAT WRZESIŃSKI.....	21	243,9	10693	173,4	16,2	3665
Gminy miejsko-wiejskie: Urban-rural gminas:						
Miłosław.....	6	49,7	1138	20,5	18,0	1729
Nekla.....	2	33,8	1446	32,3	22,4	3703
Pyzdry.....	2	37,2	1233	16,3	13,2	3583
Września.....	7	76,3	6005	92,9	15,5	6565
Gmina wiejska: Rural gmina:						
Kołaczkowo.....	4	46,8	871	11,4	13,1	1515
MIASTO NA PRAWACH POWIATU KONIN.....	8	239,4	13575	263,9	19,4	9484
CITY WITH POWIAT STATUS						
PODREGION (SUBREGION) LESZCZYŃSKI.....	131	2265,1	88581	1957,4	22,1	4238
POWIAT GOSTYŃSKI.....	15	380,4	12230	267,8	21,9	5082
Gminy miejsko-wiejskie: Urban-rural gminas:						
Borek Wielkopolski.....	1	29,0	1239	28,3	22,9	7591
Gostyń.....	4	120,4	5493	101,5	18,5	6994
Krobia.....	3	71,1	1801	57,2	31,7	4362

^a Stan w dniu 31 XII.

^a As of 31 XII.

TABL. 1 (63). BIBLIOTEKI PUBLICZNE (z filiami) W 2015 R. (cd.)
 PUBLIC LIBRARIES (with branches) IN 2015 (cont.)

WYSZCZEGÓLNIENIE SPECIFICATION	Biblioteki ^a Libraries ^a	Księgozbiór ^a w tys. wol. Collection ^a in thous. vol.	Czytelnicy Borrowers	Wypożyczenia Loans		Liczba ludności na 1 bibliotekę ^a Number of popu- lation per library ^a
				w tys. wol. in thous. vol.	na 1 czytelnika w wol. per borrower in vol.	
PODREGION (SUBREGION) LESZCZYŃSKI (cd., cont.)						
POWIAT GOSTYŃSKI (dok., cont.)						
Gminy miejsko-wiejskie (dok.): Urban-rural gminas (cont.):						
Pogorzela	1	36,3	1117	13,7	12,2	5102
Poniec	2	63,3	1281	29,1	22,7	3925
Gminy wiejskie: Rural gminas:						
Pępowo	1	21,5	667	14,5	21,7	6006
Piaski	3	38,8	632	23,5	37,2	2874
POWIAT GRODZISKI	13	201,3	8065	185,0	22,9	3956
Gminy miejsko-wiejskie: Urban-rural gminas:						
Grodzisk Wielkopolski	4	75,0	3522	77,2	21,9	4909
Rakoniewice	5	49,4	1926	36,3	18,8	2638
Wielichowo	2	38,6	951	37,3	39,2	3429
Gminy wiejskie: Rural gminas:						
Granowo	1	20,9	1042	15,7	15,0	5057
Kamieniec	1	17,5	624	18,7	29,9	6684
POWIAT KOŚCIAŃSKI	20	351,6	10315	236,5	22,9	3951
Gmina miejska: Urban gmina:						
Kościan	3	121,6	4300	102,1	23,8	7915
Gminy miejsko-wiejskie: Urban-rural gminas:						
Czempiń	4	42,3	1372	35,6	25,9	2871
Krzywiń	4	62,8	1193	15,2	12,7	2515
Śmigiel	4	60,9	1671	26,6	15,9	4441
Gmina wiejska: Rural gmina:						
Kościan	5	64,0	1779	57,0	32,0	3196
POWIAT LESZCZYŃSKI	17	215,9	5543	93,3	16,8	3222
Gminy miejsko-wiejskie: Urban-rural gminas:						
Osieczna	3	26,3	719	11,2	15,5	3020
Rydzyna	2	11,3	276	4,3	15,5	4425
Gminy wiejskie: Rural gminas:						
Krzemieniewo	4	50,4	782	20,6	26,4	2101
Lipno	2	33,3	1006	10,3	10,2	3772
Święciechowa	1	21,7	652	11,3	17,3	7789
Wijewo	2	24,2	741	8,1	11,0	1899
Włoszakowice	3	48,6	1367	27,5	20,1	3108
POWIAT MIĘDZYCHODZKI	10	142,8	5015	85,2	17,0	3708
Gminy miejsko-wiejskie: Urban-rural gminas:						
Międzychód	6	56,2	2810	43,0	15,3	3102
Sieraków	2	58,2	1316	24,3	18,5	4396
Gminy wiejskie: Rural gminas:						
Chrzypsko Wielkie	–	–	–	–	–	–
Kwilcz	2	28,4	889	17,8	20,0	3162

^a Stan w dniu 31 XII.

^a As of 31 XII.

TABL. 1 (63). BIBLIOTEKI PUBLICZNE (z filiami) W 2015 R. (cd.)
 PUBLIC LIBRARIES (with branches) IN 2015 (cont.)

WYSZCZEGÓLNIENIE SPECIFICATION	Biblioteki ^a Libraries ^a	Księgozbiór ^a w tys. wol. Collection ^a in thous. vol.	Czytelnicy Borrowers	Wypożyczenia Loans		Liczba ludności na 1 bibliotekę ^a Number of popu- lation per library ^a
				w tys. wol. in thous. vol.	na 1 czytelnika w wol. per borrower in vol.	
PODREGION (SUBREGION) LESZCZYŃSKI (dok., cont.)						
POWIAT NOWOTOMYSKI....	19	267,9	13635	230,4	16,9	3933
Gminy miejsko-wiejskie: <i>Urban-rural gminas:</i>						
Lwówek.....	2	20,6	1176	11,1	9,5	4673
Nowy Tomyśl.....	6	88,4	5665	85,2	15,0	4368
Opalenica.....	5	71,1	3376	83,5	24,7	3261
Zbąszyń.....	1	29,6	1762	25,5	14,5	13643
Gminy wiejskie: <i>Rural gminas:</i>						
Kuślin.....	3	35,0	1220	18,2	14,9	1858
Miedzichowo.....	2	23,2	436	6,9	15,9	1827
POWIAT RAWICKI.....	14	295,7	11418	254,3	22,3	4307
Gminy miejsko-wiejskie: <i>Urban-rural gminas:</i>						
Bojanowo.....	1	34,5	1333	36,4	27,3	8831
Jutrosin.....	3	42,8	1030	15,5	15,1	2368
Miejska Górka.....	1	29,2	646	7,9	12,2	9389
Rawicz.....	7	152,8	7357	170,4	23,2	4310
Gmina wiejska: <i>Rural gmina:</i>						
Pakosław.....	2	36,4	1052	24,1	22,9	2400
POWIAT WOLSZTYŃSKI.....	15	192,1	7873	172,5	21,9	3801
Gmina miejsko-wiejska: <i>Urban-rural gmina:</i>						
Wolsztyn.....	7	126,0	4977	134,9	27,1	4343
Gminy wiejskie: <i>Rural gminas:</i>						
Przemęt.....	4	33,1	1849	30,8	16,6	3504
Siedlec.....	4	33,0	1047	6,9	6,5	3149
MIASTO NA PRAWACH POWIATU LESZNO.....	8	217,2	14487	432,3	29,8	8070
<i>CITY WITH POWIAT STATUS</i>						
PODREGION (SUBREGION) PILSKI.....	94	1569,6	68379	1433,9	21,0	4390
POWIAT CHODZIESKI.....	10	211,5	10511	214,8	20,4	4753
Gmina miejska: <i>Urban gmina:</i>						
Chodzież.....	1	87,1	4717	102,2	21,7	19199
Gminy miejsko-wiejskie: <i>Urban-rural gminas:</i>						
Margonin.....	4	45,5	1356	27,1	20,0	1601
Szamocin.....	3	39,7	2590	37,1	14,3	2518
Gminy wiejskie: <i>Rural gminas:</i>						
Budzyń.....	2	39,1	1848	48,4	26,2	4213
Chodzież.....	-	-	-	-	-	-

^a Stan w dniu 31 XII.^a As of 31 XII.

TABL. 1 (63). BIBLIOTEKI PUBLICZNE (z filiami) W 2015 R. (cd.)
 PUBLIC LIBRARIES (with branches) IN 2015 (cont.)

WYSZCZEGÓLNIENIE SPECIFICATION	Biblioteki ^a Libraries ^a	Księgozbiór ^a w tys. wol. Collection ^a in thous. vol.	Czytelnicy Borrowers	Wypożyczenia Loans		Liczba ludności na 1 bibliotekę ^a Number of popu- lation per library ^a
				w tys. wol. in thous. vol.	na 1 czytelnika w wol. per borrower in vol.	
PODREGION (SUBREGION) PILSKI (cd., cont.)						
POWIAT CZARNKOWSKO- -TRZCIANECKI.....	28	359,4	12869	275,9	21,4	3139
Gmina miejska: Urban gmina:						
Czarnków	3	56,6	2500	42,6	17,0	3676
Gminy miejsko-wiejskie: Urban-rural gminas:						
Krzyż Wielkopolski	1	22,1	1226	30,1	24,6	8775
Trzcianka.....	7	115,7	4153	115,1	27,7	3484
Wieleń.....	5	51,0	1188	16,6	14,0	2524
Gminy wiejskie: Rural gminas:						
Czarnków	5	36,4	1160	26,6	22,9	2275
Drawsko	4	35,9	791	10,1	12,7	1485
Lubasz	2	28,4	1436	25,8	17,9	3786
Połajewo	1	13,3	415	9,1	22,0	6188
POWIAT PILSKI.....	27	482,6	22713	505,8	22,3	5095
Gmina miejska: Urban gmina:						
Piła	10	263,2	16203	314,9	19,4	7414
Gminy miejsko-wiejskie: Urban-rural gminas:						
Łobżenica.....	1	15,8	569	31,2	54,9	9706
Ujście	5	58,9	1269	38,8	30,6	1604
Wyrzysk	2	24,0	1133	20,4	18,0	7048
Wysoka	2	25,5	1140	44,6	39,1	3375
Gminy wiejskie: Rural gminas:						
Białośliwie	1	19,4	425	17,4	41,0	4951
Kaczory	2	32,3	874	18,8	21,5	3955
Miasteczko Krajeńskie	1	19,1	593	9,6	16,2	3239
Szydłowo.....	3	24,2	507	10,0	19,6	2920
POWIAT WĄGROWIECKI.....	14	214,2	12766	268,3	21,0	4993
Gmina miejska: Urban gmina:						
Wągrowiec	3	84,9	7265	161,7	22,3	8432
Gminy miejsko-wiejskie: Urban-rural gminas:						
Golańcz	1	11,5	529	9,8	18,6	8417
Skoki	1	23,0	1212	22,7	18,7	9384
Gminy wiejskie: Rural gminas:						
Damasławek	2	24,7	696	17,0	24,5	2779
Mieścisko	1	19,8	1721	19,7	11,4	6065
Wapno.....	1	10,6	484	8,4	17,3	3039
Wągrowiec	5	39,7	859	28,9	33,6	2428
POWIAT ŻŁOTOWSKI.....	15	302,0	9520	169,1	17,8	4652
Gmina miejska: Urban gmina:						
Złotów	1	63,6	3568	73,8	20,7	18440

^a Stan w dniu 31 XII.^a As of 31 XII.

TABL. 1 (63). BIBLIOTEKI PUBLICZNE (z filiami) W 2015 R. (cd.)
 PUBLIC LIBRARIES (with branches) IN 2015 (cont.)

WYSZCZEGÓLNIENIE SPECIFICATION	Biblioteki ^a Libraries ^a	Księgozbiór ^a w tys. wol. Collection ^a in thous. vol.	Czytelnicy Borrowers	Wypożyczenia Loans		Liczba ludności na 1 bibliotekę ^a Number of popu- lation per library ^a
				w tys. wol. in thous. vol.	na 1 czytelnika w wol. per borrower in vol.	
PODREGION (SUBREGION)						
PILSKI (dok., cont.)						
POWIAT ŻŁOTOWSKI (dok., cont.)						
Gminy miejsko-wiejskie: Urban-rural gminas:						
Jastrowie.....	3	40,5	1854	28,7	15,5	3877
Krajenka.....	2	30,1	836	14,7	17,6	3780
Okonek.....	1	52,4	862	20,1	23,4	8793
Gminy wiejskie: Rural gminas:						
Lipka.....	2	26,7	680	10,2	15,0	2809
Tarnówka.....	1	11,0	161	1,1	6,9	3105
Zakrzewo.....	2	28,6	432	3,5	8,2	2464
Złotów.....	3	49,1	1127	16,9	15,0	3236
PODREGION (SUBREGION)						
POZNAŃSKI.....	120	1964,5	103766	1978,4	19,1	5283
POWIAT OBORNICKI.....	12	155,3	10277	206,6	20,1	4958
Gminy miejsko-wiejskie: Urban-rural gminas:						
Oborniki.....	7	88,2	7488	146,4	19,6	4833
Rogoźno.....	3	42,6	1523	36,2	23,8	6074
Gmina wiejska: Rural gmina:						
Ryczywół.....	2	24,5	1266	23,9	18,9	3725
POWIAT POZNAŃSKI.....	65	1077,6	60670	1149,9	19,0	5631
Gminy miejskie: Urban gminas:						
Luboń.....	3	60,0	6006	117,6	19,6	10356
Puszczykowo.....	2	33,0	1965	45,5	23,2	4877
Gminy miejsko-wiejskie: Urban-rural gminas:						
Buk.....	5	87,7	2489	53,7	21,6	2478
Kostrzyn.....	5	42,8	3381	79,5	23,5	3548
Kórnik.....	2	66,8	2890	66,6	23,0	12387
Mosina.....	6	101,5	4458	78,7	17,7	5181
Murowana Goślina.....	2	42,0	2654	56,3	21,2	8380
Pobiedziska.....	4	57,9	3902	52,1	13,3	4777
Stęszew.....	6	62,5	2125	30,2	14,2	2485
Swarzędz.....	7	117,9	7395	136,0	18,4	6850
Gminy wiejskie: Rural gminas:						
Czerwonak.....	4	58,8	4411	63,4	14,4	6774
Dopiewo.....	3	39,3	2503	73,1	29,2	7818
Kleszczewo.....	2	43,1	1634	40,2	24,6	3750
Komorniki.....	4	72,2	3305	66,6	20,2	6393
Rokietnica.....	3	50,8	3355	59,2	17,6	5226
Suchy Las.....	3	71,5	4864	79,9	16,4	5503
Tarnowo Podgórne.....	4	69,9	3333	51,4	15,4	6174

^a Stan w dniu 31 XII.

^a As of 31 XII.

TABL. 1 (63). BIBLIOTEKI PUBLICZNE (z filiami) W 2015 R. (dok.)
PUBLIC LIBRARIES (with branches) IN 2015 (cont.)

WYSZCZEGÓLNIENIE SPECIFICATION	Biblioteki ^a Libraries ^a	Księgozbiór ^a w tys. wol. Collection ^a in thous. vol.	Czytelnicy Borrowers	Wypożyczenia Loans		Liczba ludności na 1 bibliotekę ^a Number of popu- lation per library ^a
				w tys. wol. in thous. vol.	na 1 czytelnika w wol. per borrower in vol.	
PODREGION (SUBREGION) POZNAŃSKI (dok., cont.)						
POWIAT SZAMOTULSKI	18	308,0	13474	258,9	19,2	5007
Gmina miejska:						
Urban gmina:						
Obrzycko	1	22,0	449	8,5	19,0	2395
Gminy miejsko-wiejskie:						
Urban-rural gminas:						
Ostroróg	1	18,6	519	11,2	21,5	5004
Pniewy	1	39,2	1477	26,7	18,1	12567
Szamotuly	5	90,9	5316	127,1	23,9	5944
Wronki	5	65,8	2263	30,1	13,3	3815
Gminy wiejskie:						
Rural gminas:						
Duszynki	2	40,8	1422	25,5	17,9	4363
Każmierz	3	30,7	2028	29,8	14,7	2725
Obrzycko	-	-	-	-	-	-
POWIAT ŚREDZKI	15	243,3	10850	214,3	19,8	3829
Gmina miejsko-wiejska:						
Urban-rural gmina:						
Środa Wielkopolska	6	106,4	6425	124,9	19,4	5265
Gminy wiejskie:						
Rural gminas:						
Dominowo	1	15,7	288	5,3	18,5	3004
Krzykosy	4	44,6	1057	19,5	18,5	1730
Nowe Miasto nad Wartą	3	50,8	2059	44,0	21,3	3049
Zaniemiśl	1	25,9	1021	20,6	20,2	6767
POWIAT ŚREMSKI	10	180,3	8495	148,7	17,5	6091
Gminy miejsko-wiejskie:						
Urban-rural gminas:						
Dolsk	1	19,8	634	11,1	17,4	5899
Książ Wielkopolski	1	22,6	805	24,8	30,9	8579
Śrem	6	106,6	6298	90,3	14,5	6921
Gmina wiejska:						
Rural gmina:						
Brodnica	2	31,2	758	22,4	29,6	2453
PODREGION (SUBREGION) M. POZNAŃ	43	1609,6	86838	1573,9	18,1	12613
MIASTO NA PRAWACH POWIATU POZNAŃ	43	1609,6	86838	1573,9	18,1	12613
CITY WITH POWIAT STATUS						
Poznań-Grunwald	9	221,7	14952	261,9	17,5	13122
Poznań-Jeżyce	7	234,5	10483	249,3	23,8	11462
Poznań-Nowe Miasto	7	132,7	12229	248,0	20,3	19025
Poznań-Stare Miasto	15	901,0	42662	660,6	15,5	10187
Poznań-Wilda	5	119,7	6512	154,0	23,7	11607

^a Stan w dniu 31 XII.^a As of 31 XII.

TABL. 2 (64). MUZEA W 2015 R.
MUSEUMS IN 2015

WYSZCZEGÓLNIENIE SPECIFICATION	Muzea i oddziały muzealne ^a Museums with branches ^a	Muzealia ^a Museum exhibits ^a	Wystawy czasowe Temporary exhibitions		Zwiedzający muzea i wystawy Museum and exhibition visitors	
			własne ^b own ^b	obce ^c exterior ^c	ogółem total	w tym młodzież szkolna ^d of which primary and secondary school students ^d
WOJEWÓDZTWO.....	91	802220	256	156	1214338	320377
VOIVODSHIP						
Podregion (Subregion)						
kaliski.....	20	149985	70	38	211074	48341
Powiaty: Powiats:						
jarociński.....	3	4594	11	17	29213	8590
kaliski.....	2	13295	5	–	12269	2454
kepziński.....	1	31624	1	3	2117	200
krotoszyński.....	3	9918	14	–	7102	3343
ostrowski.....	3	29612	14	–	44738	5083
ostrzeszowski.....	1	8750	4	2	6696	3353
pleszewski.....	4	11334	9	13	88915	19915
Miasto na prawach powiatu: City with powiat status:						
Kalisz.....	3	40858	12	3	20024	5403
Podregion (Subregion)						
koniński.....	13	96170	42	27	241608	103722
Powiaty: Powiats:						
gnieźniński.....	4	47143	7	2	152880	61169
kolski.....	2	3815	2	7	29107	22885
koniński.....	1	–	–	–	2787	380
słupecki.....	1	2899	6	–	3021	1392
turecki.....	1	2443	2	13	11454	6510
wrzesiński.....	3	7771	12	–	27871	6956
Miasto na prawach powiatu: City with powiat status:						
Konin.....	1	32099	13	5	14488	4430
Podregion (Subregion)						
leszczyński.....	12	30155	34	37	137923	46181
Powiaty: Powiats:						
gostyński.....	2	2764	–	12	10264	2938
grodziski.....	1	–	5	–	22573	5154
kościński.....	1	8060	8	7	8679	3746

a Stan w dniu 31 XII. b W kraju. c Krajowe i z zagranicy. d Zwiedzająca muzea w zorganizowanych grupach.
a As of 31 XII. b In Poland. c Domestic and foreign. d Visiting museums in organized groups.

TABL. 2 (64). MUZEA W 2015 R. (dok.)
MUSEUMS IN 2015 (cont.)

WYSZCZEGÓLNIENIE SPECIFICATION	Muzea i oddziały muzealne ^a Museums with branches ^a	Muzealia ^a Museum exhibits ^a	Wystawy czasowe Temporary exhibitions		Zwiedzający muzea i wystawy Museum and exhibition visitors	
			własne ^b own ^b	obce ^c exterior ^c	ogółem total	w tym młodzież szkolna ^d of which primary and secondary school students ^d
Podregion (Subregion)						
leszczyński (dok., cont.)						
Powiaty (dok.):						
<i>Powiats (cont.):</i>						
leszczyński	–	–	–	–	–	–
międzychodzki	1	880	6	–	7000	2000
nowotomyski	3	2155	5	10	11824	4541
rawicki	1	3293	5	5	3600	400
wolsztyński	2	4162	1	–	56466	19080
Miasto na prawach powiatu:						
<i>City with powiat status:</i>						
Leszno	1	8841	4	3	17517	8322
Podregion (Subregion)						
piłski	8	47749	34	23	44288	17027
Powiaty: <i>Powiats:</i>						
chodzieski	–	–	–	–	–	–
czarnkowsko-trzcianecki	2	15247	7	11	5463	1825
piłski	4	22492	23	–	29790	12661
wągrowiecki	1	3695	4	12	4933	1839
złotowski	1	6315	–	–	4102	702
Podregion (Subregion)						
poznański	19	89173	29	22	258132	57428
Powiaty: <i>Powiats:</i>						
obornicki	2	8375	1	8	13384	5992
poznański	12	45554	20	8	200999	40554
szamotulski	2	23267	7	6	24752	3957
średzki	2	1605	1	–	18577	6925
śremski	1	10372	–	–	420	–
Podregion (Subregion)						
m. Poznań	19	388988	47	9	321313	47678
Miasto na prawach powiatu:						
<i>City with powiat status:</i>						
Poznań	19	388988	47	9	321313	47678

a Stan w dniu 31 XII. b W kraju. c Krajowe i z zagranicy. d Zwiedzająca muzea w zorganizowanych grupach.
a As of 31 XII. b In Poland. c Domestic and foreign. d Visiting museums in organized groups.

TABL. 3 (65). KINA STAŁE W 2015 R.
FIXED CINEMAS IN 2015

WYSZCZEGÓLNIENIE SPECIFICATION	Kina ^a Cinemas ^a	Miejsca na widowni ^a Seats ^a	Ludność na 1 miejsce ^a Population per seat ^a	Seanse Screenings	Widzowie Audience		
					ogółem total	na 1000 ludności per 1000 population	na 1 seans per screening
WOJEWÓDZTWO.....	44^b	28135	124	165586	4515313	1300	27
VOIVODSHIP							
Podregion (Subregion)							
kaliski.....	8	4430	152	27286	627021	933	23
Powiaty: Powiats:							
jarociński.....	1	197	364	1230	55996	781	46
kaliski.....	-	-	-	-	-	-	-
kepiński.....	-	-	-	-	-	-	-
krotoszyński.....	1	357	218	144	31037	399	216
ostrowski.....	1	400	404	1021	57767	358	57
ostrzeszowski.....	1	301	184	782	40452	730	52
pleszewski.....	1	153	413	515	19011	301	37
Miasto na prawach powiatu: City with powiat status:							
Kalisz.....	3	3022	34	23594	422758	4101	18
Podregion (Subregion)							
koniński.....	9	2905	227	14731	426341	646	29
Powiaty: Powiats:							
gnieźniński.....	1	340	427	5086	121930	841	24
kolski.....	1	287	308	335	15933	180	48
koniński.....	-	-	-	-	-	-	-
ślupecki.....	2	329	181	1412	29221	490	21
turecki.....	1	307	275	487	18617	221	38
wrzesiński.....	1	213	361	1483	44303	576	30
Miasto na prawach powiatu: City with powiat status:							
Konin.....	3	1429	53	5928	196337	2577	33
Podregion (Subregion)							
leszczyński.....	7	1813	306	10660	402567	726	38
Powiaty: Powiats:							
gostyński.....	2	448	170	1522	40743	535	27
grodziski.....	-	-	-	-	-	-	-
kościński.....	-	-	-	-	-	-	-

^a Stan w dniu 31 XII. ^b W tym 5 miniplexów i 5 multiplexów.
^a As of 31 XII. ^b Of which 5 miniplexes and 5 multiplexes.

TABL. 3 (65). KINA STAŁE W 2015 R. (dok.)
FIXED CINEMAS IN 2015 (cont.)

WYSZCZEGÓLNIENIE SPECIFICATION	Kina ^a Cinemas ^a	Miejsca na widowni ^a Seats ^a	Ludność na 1 miejsce ^a Population per seat ^a	Seanse Screenings	Widzowie Audience		
					ogółem total	na 1000 ludności per 1000 population	na 1 seans per screening
Podregion (Subregion)							
leszczyński (dok., cont.)							
Powiaty (dok.):							
<i>Powiats (cont.):</i>							
leszczyński	-	-	-	-	-	-	-
międzychodzki	1	146	254	3	337	9	112
nowotomyski	-	-	-	-	-	-	-
rawicki	1	183	329	87	6631	110	76
wolsztyński	-	-	-	-	-	-	-
Miasto na prawach powiatu:							
<i>City with powiat status:</i>							
Leszno	3	1036	62	9048	354856	5490	39
Podregion (Subregion)							
pilski	5	1899	217	11479	376927	913	33
Powiaty: <i>Powiats:</i>							
chodzieski	1	326	146	1587	25525	537	16
czarnkowsko-trzcianecki	1	244	360	972	45827	521	47
pilski	2	1085	127	7606	246489	1791	32
wągrowiecki	1	244	286	1314	59086	845	45
złotowski	-	-	-	-	-	-	-
Podregion (Subregion)							
poznański	4	621	1021	3062	119470	190	39
Powiaty: <i>Powiats:</i>							
obornicki	-	-	-	-	-	-	-
poznański	1	184	1989	551	23162	64	42
szamotulski	1	184	490	708	35653	396	50
średzki	1	137	419	1182	35306	617	30
śremski	1	116	525	621	25349	416	41
Podregion (Subregion)							
m. Poznań	11	16467	33	98368	2562987	4706	26
Miasto na prawach powiatu:							
<i>City with powiat status:</i>							
Poznań	11	16467	33	98368	2562987	4706	26

^a Stan w dniu 31 XII.^a As of 31 XII.

Turystyka

Tourism

TABL. 4 (66). BAZA NOCLEGOWA TURYSTYKI^a W 2015 R.
TOURIST ACCOMMODATION ESTABLISHMENTS^a IN 2015

WYSZCZEGÓLNIENIE SPECIFICATION	Obiekty ^b Facilities ^b	Miejsca noclegowe ^b Number of beds ^b		Korzystający z noclegów Tourists accommodated		Udzielone noclegi Nights spent (overnight stay)	
		ogółem total	w tym caloroczne of which open all year	ogółem total	w tym turyści zagraniczni of which foreign tourists	ogółem total	w tym turystom zagranicznym of which foreign tourists
WOJEWÓDZTWO.....	701	42854	30362	1882655	281094	3378292	541468
VOIVODSHIP							
Podregion (Subregion)							
kaliski.....	96	5027	3736	175998	13802	320767	31372
Powiaty: Powiats:							
jarociński.....	15	908	703	20168	1312	70458	6089
kaliski.....	12	469	469	18976	819	28696	1358
kepiński.....	4	128	128	4462	161	5349	184
krotoszyński.....	7	258	258	15580	2356	29369	4071
ostrowski.....	18	803	779	58426	3342	74039	6213
ostrzeszowski.....	12	664	339	9944	623	28890	1219
pleszewski.....	17	1133	546	18547	840	40717	2768
Miasto na prawach powiatu: City with powiat status:							
Kalisz.....	11	664	514	29895	4349	43249	9470
Podregion (Subregion)							
koniński.....	162	9749	4934	296977	20523	518112	38449
Powiaty: Powiats:							
gnieźniński.....	58	3128	1111	84531	5387	178671	14248
kolski.....	11	269	269	9514	2055	14899	3203
koniński.....	49	3582	2296	141894	6549	210519	10052
slupecki.....	23	1855	460	14847	78	35435	151
turecki.....	4	130	130	4028	220	6007	656
wrzesiński.....	13	594	477	30952	4599	53704	6851
Miasto na prawach powiatu: City with powiat status:							
Konin.....	4	191	191	11211	1635	18877	3288
Podregion (Subregion)							
leszczyński.....	163	9994	5235	220713	22300	541142	50450
Powiaty: Powiats:							
gostyński.....	6	278	278	18615	4765	26076	6170
grodzki.....	10	525	449	16158	398	41797	1100
kościąński.....	14	516	308	11001	445	22669	993

a Dotyczy obiektów posiadających 10 i więcej miejsc noclegowych. b Stan w dniu 31 VII.

a Concern establishments possessing 10 and more bed places. b As of 31 VII.

TABL. 4 (66). BAZA NOCLEGOWA TURYSTYKI^a W 2015 R. (dok.)
 TOURIST ACCOMMODATION ESTABLISHMENTS^a IN 2015 (cont.)

WYSZCZEGÓLNIENIE SPECIFICATION	Obiekty ^b Facilities ^b	Miejsca noclegowe ^b Number of beds ^b		Korzystający z noclegów Tourists accommodated		Udzielone noclegi Nights spent (overnight stay)	
		ogółem total	w tym caloroczne of which open all year	ogółem total	w tym turyści zagraniczni of which foreign tourists	ogółem total	w tym turystom zagranicznym of which foreign tourists
Podregion (Subregion)							
leszczyński (dok., cont.)							
Powiaty (dok.):							
Powiaty (cont.):							
leszczyński	46	3073	1236	51321	3411	168257	6061
międzychodzki	23	2061	739	33215	1358	92204	6709
nowotomyski	27	1272	1144	44116	7296	81339	18439
rawicki	5	164	164	7592	85	11386	386
wolsztyński	27	1815	627	22561	1737	65170	4016
Miasto na prawach powiatu:							
City with powiat status:							
Leszno	5	290	290	16134	2805	32244	6576
Podregion (Subregion)							
pilski	81	3390	2773	114692	11583	259186	32599
Powiaty: Powiaty:							
chodzieski	16	631	541	25276	2114	40440	5495
czarnkowsko-trzcianecki	18	622	454	12150	1856	37137	6479
pilski	25	1068	946	44228	6287	87947	17265
wągrowiecki	10	590	488	22784	700	66349	1532
złotowski	12	479	344	10254	626	27313	1828
Podregion (Subregion)							
poznański	111	5837	4827	254580	21975	438317	44928
Powiaty: Powiaty:							
obornicki	6	325	265	4488	126	15389	291
poznański	70	3867	3320	186572	16842	312107	34143
szamotulski	11	535	469	18583	1990	34330	3588
średzki	12	547	424	27081	967	44616	2014
śremski	12	563	349	17856	2050	31875	4892
Podregion (Subregion)							
m. Poznań	88	8857	8857	819695	190911	1300768	343670
Miasto na prawach powiatu:							
City with powiat status:							
Poznań	88	8857	8857	819695	190911	1300768	343670
Poznań-Grunwald	18	1375	1375	148852	32973	213862	44571
Poznań-Jeżyce	19	1743	1743	144531	38134	244227	69779
Poznań-Nowe Miasto	11	1023	1023	82036	19450	118364	27234
Poznań-Stare Miasto	32	3818	3818	320971	98250	565093	198373
Poznań-Wilda	8	898	898	123305	2104	159222	3713

a Dotyczy obiektów posiadających 10 i więcej miejsc noclegowych. b Stan w dniu 31 VII.

a Concern establishments possessing 10 and more bed places. b As of 31 VII.

Sport

Sport

TABL. 5 (67). KLUBY SPORTOWE^a W 2014 R.

Stan w dniu 31 XII
SPORTS CLUBS^a IN 2014
As of 31 XII

WYSZCZEGÓLNIENIE SPECIFICATION	Kluby Clubs	Sekcje sportowe Sports sections	Członkowie Members	Ćwiczący Persons practising sports				Trenerzy Coaches	Instruktorzy sportowi Sports instructors
				ogółem grand total	z liczby ogółem of grand total				
					kobiety females	w wieku do 18 lat aged up to 18 years			
						razem total	w tym dziewczęta of which girls		
WOJEWÓDZTWO.....	1368	2565	81022	82219	21003	59575	17374	1476	2328
VOIVODSHIP									
Podregion (Subregion)									
kaliski.....	318	568	14738	15487	3624	10981	3072	219	430
Powiaty: Powiats:									
jarociński.....	31	49	1254	1566	402	1412	390	30	48
kaliski.....	31	51	995	1244	148	760	89	13	27
kępiński.....	24	45	1255	1259	201	877	163	24	23
krotoszyński.....	40	65	2188	2214	613	1612	548	28	66
ostrowski.....	98	189	4443	4488	1054	3056	844	48	117
ostrzeszowski.....	42	78	1685	1502	380	1077	329	25	43
pleszewski.....	25	51	1113	1403	258	926	216	26	37
Miasto na prawach powiatu: City with powiat status:									
Kalisz.....	27	40	1805	1811	568	1261	493	25	69
Podregion (Subregion)									
koniński.....	265	560	13466	14238	4167	10430	3462	204	420
Powiaty: Powiats:									
gnieźniński.....	68	121	3004	3446	1074	2379	851	65	93
kolski.....	36	63	1769	1704	388	1234	365	12	38
koniński.....	54	151	3047	3004	793	2195	672	24	103
ślupecki.....	23	76	984	1111	322	874	290	13	36
turecki.....	33	55	1612	1701	375	1383	340	15	49
wrzesiński.....	25	52	1090	1393	368	955	336	38	36
Miasto na prawach powiatu: City with powiat status:									
Konin.....	26	42	1960	1879	847	1410	608	37	65
Podregion (Subregion)									
leszczyński.....	266	468	15517	14570	3610	10169	2894	235	457
Powiaty: Powiats:									
gostyński.....	27	60	1831	1843	388	1445	303	33	54
grodziski.....	16	18	712	786	134	466	104	16	13

^a Łącznie z uczniowskimi klubami sportowymi UKS i wyznaniowymi klubami sportowymi.

^a Including Students Sports Clubs UKS and Religious Sports Clubs.

TABL. 5 (67). KLUBY SPORTOWE^a W 2014 R. (dok.)

Stan w dniu 31 XII
SPORTS CLUBS^a IN 2014 (cont.)
As of 31 XII

WYSZCZEGÓLNIENIE SPECIFICATION	Kluby Clubs	Sekcje sportowe Sports sections	Członkowie Members	Ćwiczący Persons practising sports				Trenerzy Coaches	Instruktorzy sportowi Sports instructors
				ogółem grand total	z liczby ogółem of grand total				
					kobiety females	w wieku do 18 lat aged up to 18 years			
				razem total	w tym dziewczęta of which girls				
Podregion (Subregion)									
leszczyński (dok., cont.)									
Powiaty (dok.):									
<i>Powiats (cont.):</i>									
kościański	43	66	2135	2165	412	1431	298	35	70
leszczyński	21	37	1076	1010	253	568	169	12	32
międzychodzki	17	29	801	928	213	621	130	19	39
nowotomyski	46	105	2718	2179	747	1573	654	36	72
rawicki	27	42	1898	1857	414	1340	365	22	55
wolsztyński	34	53	1932	1761	401	1184	317	17	50
Miasto na prawach powiatu:									
<i>City with powiat status:</i>									
Leszno	35	58	2414	2041	648	1541	554	45	72
Podregion (Subregion)									
pilski	169	367	9872	10737	2424	7572	1956	138	286
Powiaty: <i>Powiats:</i>									
chodzieski	14	23	1210	856	164	503	127	14	19
czarnkowsko-trzcianecki	37	69	2159	2295	396	1520	270	26	67
pilski	69	154	3637	4203	1163	3015	950	49	102
wągrowiecki	24	58	1250	1626	304	1244	270	22	47
złotowski	25	63	1616	1757	397	1290	339	27	51
Podregion (Subregion)									
poznański	224	341	14074	14317	3333	10747	2780	263	428
Powiaty: <i>Powiats:</i>									
obornicki	19	28	875	961	192	711	176	16	30
poznański	116	174	7785	7660	1641	5806	1377	155	239
szamotulski	47	79	2535	2797	757	1874	588	41	79
średzki	25	34	1633	1602	454	1288	400	25	45
śremski	17	26	1246	1297	289	1068	239	26	35
Podregion (Subregion)									
m. Poznań	126	261	13355	12870	3845	9676	3210	417	307
Miasto na prawach powiatu:									
<i>City with powiat status:</i>									
Poznań	126	261	13355	12870	3845	9676	3210	417	307

^a Łącznie z uczniowskimi klubami sportowymi UKS i wyznaniowymi klubami sportowymi.

U w a g a. Dane na podstawie badania cyklicznego przeprowadzanego co dwa lata.

^a Including Students Sports Clubs UKS and Religious Sports Clubs.

N o t e. Data on the basis of periodic surveys conducted every two years.

DZIAŁ X LEŚNICTWO

Uwagi ogólne

1. Informacje w zakresie leśnictwa dotyczą:
 - 1) **lasów publicznych** stanowiących własność:
 - a) Skarbu Państwa – zarządzanych oraz użytkowanych czasowo lub w całości przez:
 - Państwowe Gospodarstwo Leśne Lasy Państwowe (w skrócie „Lasy Państwowe”), nadzorowane przez Ministra Środowiska,
 - jednostki ochrony przyrody (parki narodowe),
 - jednostki organizacyjne innych ministrów, wojewodów, gmin lub związków komunalnych i Agencję Nieruchomości Rolnych,
 - b) gmin (w tym gmin mających od 1999 r. również status miasta na prawach powiatu),
 - c) innych jednostek publicznych, np. szkół wyższych, instytucji naukowych itp.;
 - 2) **lasów prywatnych** stanowiących własność:
 - a) osób fizycznych,
 - b) wspólnot gruntowych będących własnością wszystkich lub części mieszkańców wsi,
 - c) spółdzielni produkcji rolniczej,
 - d) innych osób prawnych.
2. **Powierzchnia gruntów leśnych** obejmuje powierzchnię lasów oraz gruntów związanych z gospodarką leśną.

Do **powierzchni lasów** zalicza się grunty o zwartej powierzchni co najmniej 0,1 ha:

 - pokryte roślinnością leśną (powierzchnia zalesiona),
 - przejściowo pozbawione roślinności leśnej (zręby, halizny, płazowiny, plantacje choinek i krzewów oraz poletka łowieckie).

Są to grunty przeznaczone do produkcji leśnej lub wchodzące w skład rezerwatów przyrody i parków narodowych albo wpisane do rejestru zabytków.

Do **gruntów związanych z gospodarką leśną** zalicza się grunty zajęte pod wykorzystywane dla potrzeb gospodarki leśnej: budynki i budowle, linie podziału przestrzennego lasu, drogi leśne, szkółki leśne, miejsca składowania drewna itp.

- 3. **Zalesienia** polegają na zakładaniu upraw leśnych na gruntach pozostających poprzednio poza uprawą leśną (niezaliczonych do powierzchni lasów).
- 4. Wskaźnik **lesistości** (lesistość) obliczono jako stosunek procentowy powierzchni lasów do ogólnej powierzchni województwa/podregionu/powiatu/gminy.

CHAPTER X FORESTRY

General notes

1. *Information within the scope of forestry concerns:*
 - 1) **public forests** owned by:
 - a) *the State Treasury – managed and utilized temporarily or perpetually by:*
 - *State Forests National Forest Holding (abbreviated as “State Forests”) supervised by the Minister of the Environment,*
 - *nature protection units (national parks),*
 - *organizational units supervised by different ministers, voivods, gminas or municipal associations and the Agricultural Property Agency,*
 - b) *gminas (of which gminas which are also cities with powiat status since 1999),*
 - c) *other public units, e.g. higher education institutions, science institutions etc.;*
 - 2) **private forests** owned by:
 - a) *natural persons,*
 - b) *land held in common by all or part of the residents of a village,*
 - c) *agricultural production cooperatives,*
 - d) *other legal persons.*
2. **Forest land** includes areas of forest as well as land connected with silviculture.

Forest areas include land with a homogeneous area of at least 0,1 ha:

 - *covered by forest vegetation (wooded area),*
 - *temporarily devoid of forest vegetation (felling sites, blanks, irregularly stocked open stands, coniferous tree and bush plantations, hunting grounds).*

These areas are designated for silviculture production, comprising portions of nature reserves and national parks or are registered as nature monuments.

Land connected with silviculture includes land used for purposes of forest management: buildings and structures, spatial division lines in forests, forest roads, forest nurseries, wood stockpiling areas, etc.

- 3. **Afforestation** consists in establishing woodland crops on land previously outside silviculture (not included in forest area).
- 4. *The forest cover indicator (forest cover) was calculated as the percentage ratio of forest area to the total area of the voivodship/subregion/powiat/gmina.*

TABL. 1 (68). POWIERZCHNIA GRUNTÓW LEŚNYCH W 2015 R.
Stan w dniu 31 XII
FOREST LAND IN 2015
As of 31 XII

WYSZCZEGÓLNIENIE SPECIFICATION	Ogółem Grand total	W tym lasy Of which forests	Z ogółem – grunty Of grand total – land				prywatne private	Lesistość w % Forest cover in %
			publiczne public			własność gmin gmina owned		
			w tym of which					
			własność Skarbu Państwa owned by the State Treasury					
			razem total	w tym w zarządzie Lasów Państwowych of which managed by the State Forests				
w ha in ha								
WOJEWÓDZTWO..... VOIVODSHIP	787933,3	767845,9	703711,8	690236,1	681260,9	6123,7	84221,5	25,7
PODREGION (SUBREGION)								
KALISKI.....	136142,4	133081,6	114152,4	110262,6	109851,9	719,8	21990,0	23,0
POWIAT JAROCIŃSKI.....	11073,8	10822,1	10097,8	10086,1	10012,7	11,7	976,0	18,4
Gminy miejsko-wiejskie: Urban-rural gminas:								
Jarocin.....	5220,1	5073,6	5074,6	5072,3	5066,5	2,3	145,5	25,4
w tym miasto..... of which city	27,3	25,5	19,1	19,1	19,1	–	8,3	1,7
Żerków.....	2560,7	2517,3	2176,0	2174,7	2118,7	1,3	384,8	14,8
w tym miasto..... of which city	6,6	6,5	2,1	2,1	2,1	–	4,4	3,0
Gminy wiejskie: Rural gminas:								
Jaraczewo.....	2317,9	2272,5	2038,9	2033,3	2026,6	5,6	278,9	17,1
Kotlin.....	975,1	958,8	808,4	805,9	800,8	2,5	166,8	11,4
POWIAT KALISKI.....	23992,8	23532,6	18090,1	18040,2	18010,9	49,9	5902,6	20,3
Gmina miejsko-wiejska: Urban-rural gmina:								
Stawiszyn.....	2390,6	2325,7	1967,7	1958,7	1958,2	9,0	422,9	29,6
w tym miasto..... of which city	0,2	0,2	0,2	0,2	–	–	–	0,2
Gminy wiejskie: Rural gminas:								
Blizanów.....	4036,5	3935,2	3638,9	3631,6	3622,6	7,3	397,6	25,0
Brzeziny.....	5556,1	5438,9	4872,7	4869,9	4869,9	2,8	683,3	42,8
Ceków-Kolonia.....	2514,3	2477,8	1849,8	1847,5	1842,5	2,3	664,5	28,1
Godziesze Wielkie.....	1494,4	1485,9	446,4	439,0	439,0	7,4	1048,0	14,1
Koźminek.....	886,2	876,7	506,5	502,1	502,1	4,4	379,7	9,9
Lisków.....	751,9	751,3	116,8	114,1	114,1	2,7	635,1	10,0
Mycielin.....	4170,4	4080,6	3350,5	3346,1	3340,0	4,4	819,9	36,8
Opatówek.....	801,8	795,4	276,4	273,3	269,9	3,1	525,4	7,6
Szczytniki.....	499,1	494,3	223,1	220,1	219,8	3,0	276,0	4,5
Żelazków.....	891,5	870,7	841,3	837,8	832,7	3,5	50,2	7,7
POWIAT KĘPIŃSKI.....	12334,2	12017,9	11027,2	7817,2	7752,0	40,1	1307,0	19,8
Gmina miejsko-wiejska: Urban-rural gmina:								
Kępno.....	1827,8	1790,0	1343,8	1222,1	1204,4	2,9	484,0	14,5
w tym miasto..... of which city	3,0	3,0	–	–	–	–	3,0	0,4
Gminy wiejskie: Rural gminas:								
Baranów.....	899,2	881,1	758,2	529,9	528,1	16,4	141,0	11,8
Bralin.....	1589,9	1556,6	1318,9	1312,1	1312,1	6,8	271,0	18,2
Łęka Opatowska.....	2035,9	1963,0	1950,9	19,3	–	0,2	85,0	25,3
Perzów.....	697,5	678,0	647,5	647,1	646,2	0,4	50,0	9,0
Rychtal.....	3527,7	3432,0	3473,7	3473,7	3464,7	–	54,0	35,5
Trzcianica.....	1756,3	1717,2	1534,3	613,0	596,5	13,4	222,0	22,9

TABL. 1 (68). POWIERZCHNIA GRUNTÓW LEŚNYCH W 2015 R. (cd.)
Stan w dniu 31 XII
FOREST LAND IN 2015 (cont.)
As of 31 XII

WYSZCZEGÓLNIENIE SPECIFICATION	Ogółem Grand total	W tym lasy Of which forests	Z ogółem – grunty Of grand total – land				prywatne private	Lesistość w % Forest cover in %
			publiczne public			własność gmin gmina owned		
			w tym of which					
			własność Skarbu Państwa owned by the State Treasury		w tym w zarządzie Lasów Państwowych of which managed by the State Forests			
razem total	razem total	razem total						
w ha in ha								
PODREGION (SUBREGION) KALISKI (cd., cont.)								
POWIAT KROTOSZYŃSKI....	13611,0	13214,7	12882,8	12786,5	12747,0	96,4	728,2	18,5
Gmina miejska: Urban gmina:								
Sulmierzyce	749,9	736,6	569,1	563,1	560,0	6,0	180,8	25,1
Gminy miejsko-wiejskie: Urban-rural gminas:								
Kobylin	1297,9	1254,2	1227,5	1227,5	1199,2	–	70,4	11,2
w tym miasto	6,2	6,2	6,2	6,2	6,2	–	–	1,3
of which city								
Koźmin Wielkopolski	951,4	932,0	765,4	765,4	765,4	–	186,0	6,1
w tym miasto	–	–	–	–	–	–	–	–
of which city								
Krotoszyn	7401,9	7167,2	7251,5	7167,4	7161,8	84,1	150,4	28,0
w tym miasto	130,1	122,8	130,1	46,0	46,0	84,1	–	5,4
of which city								
Zduny	3178,6	3093,5	3063,9	3058,9	3056,4	5,0	114,7	36,4
w tym miasto	36,0	35,7	36,0	32,0	31,9	4,0	–	5,8
of which city								
Gmina wiejska: Rural gmina:								
Rozdrażew	31,2	31,2	5,3	4,1	4,1	1,2	25,9	0,4
POWIAT OSTROWSKI.....	33389,5	32491,8	31336,8	31213,1	31156,9	123,7	2052,7	28,0
Gmina miejska: Urban gmina:								
Ostrów Wielkopolski.....	370,2	355,4	362,9	351,5	351,5	11,4	7,3	8,5
Gminy miejsko-wiejskie: Urban-rural gminas:								
Nowe Skalmierzyce	402,8	394,0	357,8	355,8	345,0	2,0	45,0	3,1
w tym miasto	–	–	–	–	–	–	–	–
of which city								
Odolanów	2988,8	2908,6	2702,8	2669,2	2667,0	33,6	286,0	21,4
w tym miasto	19,9	19,9	11,3	0,4	0,4	10,9	8,6	4,2
of which city								
Raszków	895,5	868,5	785,9	777,0	777,0	8,9	109,6	6,5
w tym miasto	0,7	0,7	0,7	–	–	0,7	–	0,3
of which city								
Gminy wiejskie: Rural gminas:								
Ostrów Wielkopolski.....	5749,1	5593,7	5636,4	5613,4	5606,6	23,0	112,7	26,9
Przygodzice	7594,5	7387,2	7372,1	7360,0	7351,1	12,1	222,4	45,2
Sieroszewice.....	5039,6	4930,2	4271,9	4259,9	4249,2	12,0	767,7	30,2
Sośnie	10349,0	10054,2	9847,0	9826,3	9809,5	20,7	502,0	53,6

TABL. 1 (68). POWIERZCHNIA GRUNTÓW LEŚNYCH W 2015 R. (cd.)

Stan w dniu 31 XII
FOREST LAND IN 2015 (cont.)
As of 31 XII

WYSZCZEGÓLNIENIE SPECIFICATION	Ogółem Grand total	W tym lasy Of which forests	Z ogółem – grunty Of grand total – land					prywatne private	Lesistość w % Forest cover in %	
			publiczne public							
			razem total	w tym of which						
				własność Skarbu Państwa owned by the State Treasury		własność gmin gmina owned	w tym w zarządzie Lasów Państwowych of which managed by the State Forests			w tym w zarządzie Lasów Państwowych of which managed by the State Forests
				razem total	razem total					
w ha in ha										
PODREGION (SUBREGION)										
KALISKI (dok., cont)										
POWIAT OSTRZESZOWSKI	27323,6	26849,9	18922,7	18717,1	18631,5	205,6	8400,9	34,8		
Gminy miejsko-wiejskie:										
Urban-rural gminas:										
Grabów nad Prosną.....	2805,3	2765,4	1412,7	1406,3	1406,3	6,4	1392,6	22,3		
w tym miasto	3,4	3,4	0,4	–	–	0,4	3,0	1,3		
of which city										
Mikstat.....	2316,3	2262,4	1970,3	1876,3	1876,3	94,0	346,0	26,0		
w tym miasto	34,3	33,7	29,3	29,3	29,3	–	5,0	13,4		
of which city										
Ostrzeszów	7555,2	7396,5	6375,3	6290,2	6245,5	85,1	1179,9	39,5		
w tym miasto	132,6	130,3	110,6	110,6	110,6	–	22,0	10,7		
of which city										
Gminy wiejskie:										
Rural gminas:										
Czajków	3076,4	3052,7	928,7	928,7	927,9	–	2147,7	43,2		
Doruchów.....	2976,7	2907,1	2575,0	2571,0	2569,5	4,0	401,7	29,3		
Kobyła Góra.....	5775,6	5673,9	4660,9	4648,9	4620,0	12,0	1114,7	43,9		
Kraszewice.....	2818,2	2791,9	999,8	995,7	985,9	4,1	1818,3	37,3		
POWIAT PLESZEWSKI.....	14007,2	13748,8	11404,6	11387,5	11326,3	17,1	2602,6	19,3		
Gminy miejsko-wiejskie:										
Urban-rural gminas:										
Chocz.....	3007,3	2950,7	2487,3	2487,3	2486,7	–	519,9	40,1		
w tym miasto	0,1	0,1	–	–	–	–	0,1	–		
of which city										
Dobrzyca.....	833,6	815,9	777,7	776,6	762,9	1,1	56,0	7,0		
w tym miasto	129,0	125,5	128,0	127,5	127,3	0,5	1,0	6,4		
of which city										
Pleszew.....	2745,9	2690,7	2355,3	2346,2	2312,1	9,1	390,6	14,9		
w tym miasto	3,4	3,4	1,4	1,4	1,4	–	2,0	0,3		
of which city										
Gminy wiejskie:										
Rural gminas:										
Czermin.....	1147,5	1127,4	934,6	934,6	931,7	–	212,9	11,5		
Gizalki	4954,8	4877,4	3571,0	3564,7	3563,3	6,3	1383,8	45,0		
Goluchów	1318,1	1286,7	1278,6	1278,0	1269,4	0,6	39,4	9,5		
MIASTO NA PRAWACH POWIATU KALISZ.....	410,4	403,8	390,4	214,9	214,7	175,5	20,0	5,8		
CITY WITH POWIAT STATUS										
PODREGION (SUBREGION)										
KONIŃSKI	107047,9	105007,4	82404,9	81867,5	81161,6	529,6	24643,0	16,4		
POWIAT GNIEŹNIEŃSKI	18628,0	18245,1	17028,4	16988,4	16842,1	40,0	1599,6	14,5		
Gmina miejska:										
Urban gmina:										
Gniezno.....	475,1	467,9	475,1	475,1	475,1	–	–	11,5		

TABL. 1 (68). POWIERZCHNIA GRUNTÓW LEŚNYCH W 2015 R. (cd.)

Stan w dniu 31 XII
FOREST LAND IN 2015 (cont.)
As of 31 XII

WYSZCZEGÓLNIENIE SPECIFICATION	Ogółem Grand total	W tym lasy Of which forests	Z ogółem – grunty Of grand total – land				prywatne private	Lesistość w % Forest cover in %
			publiczne public					
			w tym of which					
			własność Skarbu Państwa owned by the State Treasury		własność gmin gmina owned			
			razem total	w tym w zarządzie Lasów Państwowych of which managed by the State Forests	razem total	w tym w zarządzie Lasów Państwowych of which managed by the State Forests		
w ha in ha								
PODREGION (SUBREGION)								
KONIŃSKI (cd., cont.)								
POWIAT GNIEŹNIEŃSKI								
(dok., cont.)								
Gminy miejsko-wiejskie:								
Urban-rural gminas:								
Czerniejewo	3579,4	3484,4	3455,6	3455,2	3417,8	0,4	123,7	31,1
w tym miasto	49,5	48,8	49,5	49,5	16,2	–	–	4,8
of which city								
Klecko	679,6	670,8	582,0	582,0	574,3	–	97,6	5,1
w tym miasto	–	–	–	–	–	–	–	–
of which city								
Trzemeszno	1821,5	1801,8	1520,1	1506,2	1498,8	13,9	301,4	10,3
w tym miasto	3,3	3,3	3,3	–	–	3,3	–	0,6
of which city								
Witkowo	3912,9	3817,2	3789,9	3780,5	3775,9	9,4	123,0	20,7
w tym miasto	–	–	–	–	–	–	–	–
of which city								
Gminy wiejskie:								
Rural gminas:								
Gniezno	2626,0	2573,0	2364,4	2352,5	2323,2	11,9	261,6	14,4
Kiszkowo	1008,7	993,2	770,2	770,2	762,5	–	238,5	8,7
Łubowo	1046,8	1029,7	923,1	920,1	912,4	3,0	123,7	9,1
Mieleszyn	2507,7	2454,6	2297,4	2297,4	2280,2	–	210,3	24,8
Niechanowo	970,4	952,5	850,5	849,1	821,9	1,4	119,9	9,0
POWIAT KOLSKI.....	12128,8	11919,9	8894,5	8815,6	8796,5	78,9	3234,2	11,8
Gmina miejska:								
Urban gmina:								
Kolo	59,7	53,7	21,5	0,5	0,5	21,0	38,2	3,9
Gminy miejsko-wiejskie:								
Urban-rural gminas:								
Dąbie	1816,3	1790,5	1360,0	1360,0	1359,0	–	456,3	13,7
w tym miasto	102,1	99,7	102,1	102,1	102,1	–	–	11,3
of which city								
Kłodawa	540,2	532,1	367,1	364,8	364,8	2,3	173,1	4,1
w tym miasto	–	–	–	–	–	–	–	–
of which city								
Przedecz	1091,9	1067,0	1009,4	1009,4	1009,4	–	82,5	14,0
w tym miasto	5,5	5,5	–	–	–	–	5,5	1,9
of which city								
Gminy wiejskie:								
Rural gminas:								
Babiał	2705,5	2648,6	2314,0	2314,0	2313,4	–	391,5	19,8
Chodów	443,9	428,2	431,9	431,9	423,4	–	12,0	5,5
Grzegorzew	441,5	433,6	257,8	224,7	224,7	33,1	183,7	5,9
Kolo	451,7	446,8	238,0	235,4	235,2	2,6	213,7	4,4
Kościelec	2464,7	2430,2	1684,7	1671,6	1668,4	13,1	780,0	23,2
Olśzówka	230,3	229,3	85,5	85,5	85,5	–	144,8	2,8
Osiek Mały	1883,1	1859,9	1124,7	1117,9	1112,3	6,8	758,5	21,3

TABL. 1 (68). POWIERZCHNIA GRUNTÓW LEŚNYCH W 2015 R. (cd.)

Stan w dniu 31 XII
FOREST LAND IN 2015 (cont.)
As of 31 XII

WYSZCZEGÓLNIENIE SPECIFICATION	Ogółem Grand total	W tym lasy Of which forests	Z ogółem – grunty Of grand total – land				prywatne private	Lesistość w % Forest cover in %
			publiczne public			własność gmin gmina owned		
			w tym of which		własność Skarbu Państwa owned by the State Treasury			
			razem total	w tym w zarządzie Lasów Państwowych of which managed by the State Forests				
w ha in ha								
PODREGION (SUBREGION) KONIŃSKI (cd., cont.)								
POWIAT KONIŃSKI.....	25951,9	25447,7	19525,9	19425,7	19256,9	100,2	6426,0	16,1
Gminy miejsko-wiejskie: Urban-rural gminas:								
Golina.....	754,1	751,0	236,1	224,1	208,4	12,0	518,0	7,6
w tym miasto of which city	13,8	13,8	10,8	–	–	10,8	3,0	3,9
Kleczew.....	154,9	154,2	24,9	24,9	24,9	–	130,0	1,4
w tym miasto of which city	–	–	–	–	–	–	–	–
Rychwał.....	1793,5	1767,7	1116,5	1116,5	1110,9	–	677,0	15,0
w tym miasto of which city	6,0	6,0	–	–	–	–	6,0	0,6
Sompolno.....	1701,7	1667,5	1403,7	1390,7	1384,8	13,0	298,0	12,1
w tym miasto of which city	16,3	16,3	10,3	0,3	0,3	10,0	6,0	2,6
Ślesin.....	3284,7	3191,3	2875,7	2870,7	2854,7	5,0	409,0	21,9
w tym miasto of which city	98,7	97,7	87,7	82,7	79,5	5,0	11,0	13,6
Gminy wiejskie: Rural gminas:								
Grodzic.....	4456,1	4378,1	3901,1	3881,5	3870,8	19,6	555,0	37,2
Kazimierz Biskupi.....	2961,6	2835,4	2814,6	2814,6	2744,0	–	147,0	26,3
Kramsk.....	1653,1	1609,0	1151,1	1150,0	1144,1	1,1	502,0	12,2
Krzymów.....	2396,8	2371,0	1430,8	1413,8	1398,4	17,0	966,0	25,6
Rzgów.....	2113,8	2092,2	1302,8	1301,9	1299,3	0,9	811,0	20,0
Skulsk.....	567,7	562,8	409,7	402,9	398,5	6,8	158,0	6,6
Stare Miasto.....	1409,0	1395,3	819,0	796,0	792,0	23,0	590,0	14,3
Wierzbinek.....	1844,1	1829,3	1245,1	1243,5	1237,8	1,6	599,0	12,4
Wilczyn.....	860,8	843,1	794,8	794,6	788,3	0,3	66,0	10,1
POWIAT ŚLUPECKI.....	13050,6	12795,1	10525,3	10317,8	10243,3	199,7	2525,3	15,3
Gmina miejska: Urban gmina:								
Ślupca.....	39,2	36,0	39,2	–	–	39,2	–	3,5
Gmina miejsko-wiejska: Urban-rural gmina:								
Zagórow.....	3633,6	3571,2	2554,4	2528,3	2505,1	26,1	1079,2	22,4
w tym miasto of which city	60,0	60,0	22,0	–	–	22,0	38,0	17,4
Gminy wiejskie: Rural gminas:								
Łądek.....	297,0	297,0	72,3	62,6	59,7	3,0	224,7	3,0
Orchowo.....	1867,0	1832,9	1761,8	1751,4	1750,7	10,4	105,2	18,7
Ostrowite.....	957,8	946,3	719,4	610,9	608,8	108,5	238,4	9,1
Powidz.....	4096,8	3981,1	3778,1	3768,9	3767,7	9,2	318,7	49,3
Ślupca.....	756,5	748,8	429,8	426,5	419,9	3,3	326,7	5,2
Strzałkowo.....	1402,7	1381,9	1170,3	1169,1	1131,5	–	232,4	9,7

TABL. 1 (68). POWIERZCHNIA GRUNTÓW LEŚNYCH W 2015 R. (cd.)
Stan w dniu 31 XII
FOREST LAND IN 2015 (cont.)
As of 31 XII

WYSZCZEGÓLNIENIE SPECIFICATION	Ogółem Grand total	W tym lasy Of which forests	Z ogółem – grunty Of grand total – land				prywatne private	Lesistość w % Forest cover in %
			publiczne public			własność gmin gmina owned		
			w tym of which					
			własność Skarbu Państwa owned by the State Treasury					
			razem total	w tym w zarządzie Lasów Państwowych of which managed by the State Forests				
w ha in ha								
PODREGION (SUBREGION) LESZCZYŃSKI (cd., cont.)								
POWIAT KOŚCIAŃSKI (dok., cont.)								
Gminy miejsko-wiejskie: Urban-rural gminas:								
Czempiń	1785,1	1736,3	1705,1	1695,4	1645,0	9,7	80,0	12,2
w tym miasto	0,3	0,3	0,3	–	–	0,3	–	0,1
of which city								
Krzywiń	3012,5	2948,9	2437,2	2413,2	2395,4	24,0	575,3	16,5
w tym miasto	2,0	2,0	–	–	–	–	2,0	0,9
of which city								
Śmigiel	2741,9	2674,5	2436,6	2394,6	2358,7	42,0	305,3	14,1
w tym miasto	0,4	0,4	0,4	0,4	–	–	–	0,1
of which city								
Gmina wiejska: Rural gmina:								
Kościan	2414,2	2353,7	2151,5	2147,4	2081,4	4,1	262,7	11,6
POWIAT LESZCZYŃSKI	20389,7	19870,1	18257,9	18049,4	17971,0	208,3	2131,8	24,7
Gminy miejsko-wiejskie: Urban-rural gminas:								
Osieczna	3028,8	2950,2	2807,6	2768,0	2745,5	39,6	221,2	22,9
w tym miasto	18,0	18,0	5,3	4,5	2,5	0,8	12,8	3,8
of which city								
Rydzyń	3458,2	3347,4	3208,0	3190,7	3179,3	17,4	250,2	24,7
w tym miasto	5,8	5,8	1,0	1,0	–	–	4,8	2,6
of which city								
Gminy wiejskie: Rural gminas:								
Krzemieniewo	1469,2	1441,3	1153,3	1099,9	1083,9	53,4	315,8	12,7
Lipno	2146,2	2091,9	1947,8	1910,0	1907,3	37,8	198,4	20,1
Święciechowa	4558,2	4439,0	4265,9	4249,2	4226,9	16,7	292,3	32,9
Wijewo	986,6	973,5	692,4	684,6	681,1	7,8	294,3	15,7
Włoszakowice	4742,5	4626,8	4182,9	4147,0	4147,0	35,7	559,7	36,2
POWIAT MIĘDZYCHODZKI..	33759,2	32790,9	31306,2	31222,4	31103,1	56,9	2453,0	44,5
Gminy miejsko-wiejskie: Urban-rural gminas:								
Międzychód	15994,7	15572,5	14610,7	14565,9	14523,2	18,0	1384,0	50,7
w tym miasto	0,8	0,8	0,8	0,8	0,8	–	–	0,1
of which city								
Sieraków	12090,3	11669,0	11564,3	11548,1	11524,9	16,2	526,0	57,4
w tym miasto	400,5	388,5	336,5	330,9	330,9	5,6	64,0	27,6
of which city								
Gminy wiejskie: Rural gminas:								
Chrzypsko Wielkie	1414,2	1391,1	1142,2	1127,8	1108,4	14,4	272,0	16,5
Kwilcz	4260,0	4158,4	3989,0	3980,6	3946,6	8,4	271,0	29,3

TABL. 1 (68). POWIERZCHNIA GRUNTÓW LEŚNYCH W 2015 R. (cd.)

Stan w dniu 31 XII
FOREST LAND IN 2015 (cont.)
As of 31 XII

WYSZCZEGÓLNIENIE SPECIFICATION	Ogółem Grand total	W tym lasy Of which forests	Z ogółem – grunty Of grand total – land				prywatne private	Lesistość w % Forest cover in %
			publiczne public			własność gmin gmina owned		
			w tym of which					
			własność Skarbu Państwa owned by the State Treasury					
			razem total	w tym w zarządzie Lasów Państwowych of which managed by the State Forests				
w ha in ha								
PODREGION (SUBREGION) LESZCZYŃSKI (cd., cont.)								
POWIAT NOWOTOMYSKI.....	39517,6	38641,7	36142,4	36120,7	36053,2	21,7	3375,2	38,1
Gminy miejsko-wiejskie: Urban-rural gminas:								
Lwówek.....	3737,5	3671,9	2917,7	2909,9	2882,4	7,8	819,8	20,0
w tym miasto..... of which city	–	–	–	–	–	–	–	–
Nowy Tomysl.....	6127,8	5992,4	5616,0	5608,9	5603,1	7,1	511,8	32,1
w tym miasto..... of which city	1,1	1,1	–	–	–	–	1,1	0,2
Opalenica.....	3603,2	3502,8	3402,8	3399,8	3399,8	3,0	200,4	23,5
w tym miasto..... of which city	2,8	2,8	–	–	–	–	2,8	0,4
Zbąszyń.....	9120,0	8906,1	8069,0	8065,2	8061,4	3,8	1051,0	49,5
w tym miasto..... of which city	–	–	–	–	–	–	–	–
Gminy wiejskie: Rural gminas:								
Kuślin.....	2065,8	2024,2	1821,8	1821,8	1820,0	–	244,0	19,0
Miedzichowo.....	14863,4	14544,3	14315,2	14315,2	14286,5	–	548,2	69,8
POWIAT RAWICKI.....	8454,9	8238,3	7603,9	7393,3	7336,0	210,6	851,0	14,9
Gminy miejsko-wiejskie: Urban-rural gminas:								
Bojanowo.....	2326,5	2275,9	2183,2	2170,2	2129,9	13,0	143,3	18,4
w tym miasto..... of which city	–	–	–	–	–	–	–	–
Jutrosin.....	1750,0	1709,9	1451,1	1395,3	1395,1	55,8	298,9	14,9
w tym miasto..... of which city	–	–	–	–	–	–	–	–
Miejska Górka.....	356,5	350,5	330,2	297,9	289,0	32,3	26,4	3,4
w tym miasto..... of which city	11,6	11,6	11,6	1,4	1,4	10,2	–	3,7
Rawicz.....	2327,2	2257,3	2179,8	2127,7	2120,2	52,1	147,4	16,8
w tym miasto..... of which city	16,1	16,1	15,5	3,9	3,9	11,6	0,7	2,1
Gmina wiejska: Rural gmina:								
Pakosław.....	1694,7	1644,7	1459,7	1402,3	1401,8	57,4	235,0	21,3
POWIAT WOLSZTYŃSKI.....	21061,9	20567,9	18501,4	18481,3	18447,0	20,1	2560,4	30,3
Gmina miejsko-wiejska: Urban-rural gmina:								
Wolsztyn.....	9546,7	9267,3	8938,4	8937,7	8923,2	0,7	608,3	37,1
w tym miasto..... of which city	6,4	5,7	6,4	6,4	4,1	–	–	1,2
Gminy wiejskie: Rural gminas:								
Przemęt.....	5935,8	5823,0	5074,6	5055,2	5037,1	19,4	861,2	25,9
Siedlec.....	5579,4	5477,5	4488,4	4488,4	4486,7	–	1091,0	26,8

TABL. 1 (68). POWIERZCHNIA GRUNTÓW LEŚNYCH W 2015 R. (cd.)

Stan w dniu 31 XII
FOREST LAND IN 2015 (cont.)
As of 31 XII

WYSZCZEGÓLNIENIE SPECIFICATION	Ogółem Grand total	W tym lasy Of which forests	Z ogółem – grunty Of grand total – land					prywatne private	Lesistość w % Forest cover in %	
			publiczne public							
			razem total	w tym of which						
				własność Skarbu Państwa owned by the State Treasury		własność gmin gmina owned				
				razem total	w tym w zarządzie Lasów Państwowych of which managed by the State Forests					
w ha in ha										
PODREGION (SUBREGION) LESZCZYŃSKI (dok., cont.)										
MIASTO NA PRAWACH POWIATU LESZNO	245,8	240,2	231,7	176,5	176,5	55,2	14,1	7,5		
<i>CITY WITH POWIAT STATUS</i>										
PODREGION (SUBREGION) PILSKI	256264,5	249237,8	241722,2	240579,8	239411,0	1135,4	14542,2	38,6		
POWIAT CHODZIESKI	24724,3	23960,9	23710,7	23497,2	23381,9	213,5	1013,5	35,0		
Gmina miejska: <i>Urban gmina:</i>										
Chodzież	231,7	224,6	176,8	44,2	43,5	132,6	54,9	17,6		
Gminy miejsko-wiejskie: <i>Urban-rural gminas:</i>										
Margonin	3795,8	3650,9	3594,6	3567,4	3565,9	27,2	201,2	29,7		
w tym miasto	14,7	14,4	4,2	1,0	1,0	3,2	10,5	2,8		
<i>of which city</i>										
Szamocin	2622,2	2542,9	2500,7	2470,8	2434,1	29,9	121,5	20,0		
w tym miasto	20,4	20,3	19,9	8,9	8,9	11,0	0,5	4,3		
<i>of which city</i>										
Gminy wiejskie: <i>Rural gminas:</i>										
Budzyń	7603,5	7383,0	7213,5	7194,4	7168,5	19,0	390,0	35,3		
Chodzież	10471,1	10159,5	10225,2	10220,4	10169,9	4,8	245,9	47,7		
POWIAT CZARNKOWSKO- -TRZCIANECKI	94562,3	91859,3	88398,8	88078,7	87534,4	320,0	6163,6	50,9		
Gmina miejska: <i>Urban gmina:</i>										
Czarnków	112,8	107,9	73,7	54,6	54,0	19,1	39,1	10,8		
Gminy miejsko-wiejskie: <i>Urban-rural gminas:</i>										
Krzyż Wielkopolski	10168,2	9864,5	9968,3	9946,7	9555,7	21,6	200,0	56,6		
w tym miasto	15,7	15,5	15,3	11,9	1,4	3,4	0,4	2,7		
<i>of which city</i>										
Trzcianka	18805,3	18254,8	18387,8	18316,7	18267,5	71,1	417,5	48,8		
w tym miasto	166,8	155,5	162,6	117,3	114,5	45,2	4,3	8,5		
<i>of which city</i>										
Wieleń	29232,6	28421,6	27380,3	27302,0	27262,9	78,3	1852,4	66,1		
w tym miasto	33,6	31,9	25,6	18,8	18,3	6,8	8,0	7,4		
<i>of which city</i>										
Gminy wiejskie: <i>Rural gminas:</i>										
Czarnków	14088,1	13742,3	13185,6	13167,7	13114,4	17,9	902,6	39,7		
Drawsko	10323,8	10037,4	8443,8	8400,3	8390,1	43,4	1880,1	61,6		
Lubasz	7950,1	7665,3	7358,9	7327,3	7326,4	31,6	591,2	45,8		
Polajewo	3881,3	3765,4	3600,5	3563,5	3563,5	37,0	280,8	26,6		

TABL. 1 (68). POWIERZCHNIA GRUNTÓW LEŚNYCH W 2015 R. (cd.)

Stan w dniu 31 XII
FOREST LAND IN 2015 (cont.)
As of 31 XII

WYSZCZEGÓLNIENIE SPECIFICATION	Ogółem Grand total	W tym lasy Of which forests	Z ogółem – grunty Of grand total – land				prywatne private	Lesistość w % Forest cover in %
			publiczne public			własność gmin gmina owned		
			w tym of which					
			własność Skarbu Państwa owned by the State Treasury					
			razem total	w tym w zarządzie Lasów Państwowych of which managed by the State Forests				
w ha in ha								
PODREGION (SUBREGION)								
PILSKI (cd., cont.)								
POWIAT PILSKI.....	37318,1	36413,0	35182,0	34884,9	34701,3	297,1	2136,1	28,7
Gmina miejska:								
Urban gmina:								
Piła.....	5296,2	5153,1	5264,2	5146,9	5143,7	117,3	32,0	50,2
Gminy miejsko-wiejskie:								
Urban-rural gminas:								
Łobżenica.....	3831,0	3765,5	3486,0	3458,1	3409,5	27,9	345,0	19,7
w tym miasto.....	4,5	4,5	3,5	–	–	3,5	1,0	1,4
of which city								
Ujście.....	3730,3	3621,4	3403,2	3391,5	3336,5	11,7	327,1	28,3
w tym miasto.....	41,4	41,3	28,4	24,0	20,9	4,4	13,0	7,2
of which city								
Wyrzysk.....	2037,0	2004,4	1826,0	1808,3	1750,1	17,7	211,0	12,6
w tym miasto.....	32,6	32,6	16,6	–	–	16,6	16,0	7,9
of which city								
Wysoka.....	1755,8	1722,7	1504,8	1483,9	1480,8	20,9	251,0	14,0
w tym miasto.....	90,0	90,0	34,0	33,7	33,7	0,3	56,0	18,7
of which city								
Gminy wiejskie:								
Rural gminas:								
Białosłowie.....	918,2	898,8	854,2	832,4	827,5	21,8	64,0	11,9
Kaczory.....	6796,6	6618,6	6237,6	6233,0	6231,1	4,6	559,0	43,9
Miasteczko Krajeńskie.....	1979,9	1930,3	1804,9	1765,7	1761,3	39,2	175,0	27,2
Szydłowo.....	10973,2	10698,2	10801,2	10765,2	10760,8	36,0	172,0	40,0
POWIAT WĄGROWIECKI.....	20260,8	19787,7	18097,8	17943,8	17747,4	147,0	2163,0	19,0
Gmina miejska:								
Urban gmina:								
Wągrowiec.....	244,5	227,3	238,5	235,5	234,1	3,0	6,0	12,7
Gminy miejsko-wiejskie:								
Urban-rural gminas:								
Golańcz.....	3001,9	2921,5	2845,9	2831,9	2801,7	14,0	156,0	15,2
w tym miasto.....	1,0	1,0	1,0	–	–	1,0	–	0,1
of which city								
Skoki.....	7222,4	7069,2	6475,4	6432,3	6385,2	43,1	747,0	35,6
w tym miasto.....	332,6	326,1	295,6	283,0	274,4	12,6	37,0	29,1
of which city								
Gminy wiejskie:								
Rural gminas:								
Damaśławek.....	178,1	175,1	163,1	160,2	152,8	2,9	15,0	1,7
Mieścisko.....	2187,4	2148,4	1810,4	1806,2	1743,4	4,2	377,0	15,9
Wapno.....	349,8	342,3	319,8	312,3	312,3	0,6	30,0	7,8
Wągrowiec.....	7076,7	6903,9	6244,7	6165,4	6117,9	79,3	832,0	19,8
POWIAT ŻŁOTOWSKI.....	79399,0	77216,9	76333,0	76175,2	76046,0	157,8	3066,0	46,5
Gmina miejska:								
Urban gmina:								
Żłotów.....	214,2	203,5	188,2	168,2	167,9	20,0	26,0	17,6

TABL. 2 (69). **POWIERZCHNIA LASÓW W 2015 R.**
Stan w dniu 31 XII
FOREST AREAS IN 2015
As of 31 XII

WYSZCZEGÓLNIENIE SPECIFICATION	Ogółem Grand total	Lasy publiczne <i>Public forests</i>				Lasy prywatne <i>Private forests</i>
		razem total	w tym <i>of which</i>			
			własność Skarbu Państwa <i>owned by the State Treasury</i>		własność gmin <i>gmina owned</i>	
			razem total	w tym w zarzą- dzie Lasów Państwowych <i>of which mana- ged by the State Forests</i>		
w ha		in ha				
WOJEWÓDZTWO..... VOIVODSHIP	767845,9	683700,3	670847,6	662005,5	5718,1	84145,6
PODREGION (SUBREGION)						
KALISKI.....	133081,6	111105,6	107326,5	106915,7	713,5	21976,0
POWIAT JAROCIŃSKI.....	10822,1	9846,1	9834,4	9761,0	11,7	976,0
Gminy miejsko-wiejskie: <i>Urban-rural gminas:</i>						
Jarocin.....	5073,6	4928,0	4925,7	4920,0	2,3	145,5
w tym miasto..... <i>of which city</i>	25,5	17,2	17,2	17,2	–	8,3
Żerków.....	2517,3	2132,5	2131,2	2075,3	1,3	384,8
w tym miasto..... <i>of which city</i>	6,5	2,1	2,1	2,1	–	4,4
Gminy wiejskie: <i>Rural gminas:</i>						
Jaraczewo.....	2272,5	1993,6	1988,0	1981,2	5,6	278,9
Kotlin.....	958,8	792,0	789,5	784,4	2,5	166,8
POWIAT KALISKI.....	23532,6	17630,0	17580,1	17550,8	49,9	5902,6
Gmina miejsko-wiejska: <i>Urban-rural gmina:</i>						
Stawiszyn.....	2325,7	1902,8	1893,8	1893,3	9,0	422,9
w tym miasto..... <i>of which city</i>	0,2	0,2	0,2	–	–	–
Gminy wiejskie: <i>Rural gminas:</i>						
Blizanów.....	3935,2	3537,6	3530,3	3521,3	7,3	397,6
Brzeziny.....	5438,9	4755,5	4752,7	4752,7	2,8	683,3
Ceków-Kolonia.....	2477,8	1813,3	1811,0	1806,0	2,3	664,5
Godziesze Wielkie.....	1485,9	437,9	430,5	430,5	7,4	1048,0
Koźminek.....	876,7	497,1	492,7	492,7	4,4	379,7
Lisków.....	751,3	116,3	113,6	113,6	2,7	635,1
Mycielin.....	4080,6	3260,7	3256,3	3250,2	4,4	819,9
Opatówek.....	795,4	270,1	267,0	263,6	3,1	525,4
Szczytniki.....	494,3	218,3	215,3	215,1	3,0	276,0
Żelazków.....	870,7	820,5	817,0	811,8	3,5	50,2
POWIAT KĘPIŃSKI.....	12017,9	10710,9	7605,2	7540,0	40,1	1307,0
Gmina miejsko-wiejska: <i>Urban-rural gmina:</i>						
Kępno.....	1790,0	1306,0	1186,2	1168,6	2,9	484,0
w tym miasto..... <i>of which city</i>	3,0	–	–	–	–	3,0
Gminy wiejskie: <i>Rural gminas:</i>						
Baranów.....	881,1	740,1	516,8	515,0	16,4	141,0
Bralin.....	1556,6	1285,6	1278,8	1278,8	6,8	271,0
Łęka Opatowska.....	1963,0	1878,0	19,3	–	0,2	85,0
Perzów.....	678,0	628,0	627,6	626,7	0,4	50,0
Rychtal.....	3432,0	3378,0	3378,0	3369,0	–	54,0
Trzcinica.....	1717,2	1495,2	598,4	581,9	13,4	222,0

TABL. 2 (69). POWIERZCHNIA LASÓW W 2015 R. (cd.)
Stan w dniu 31 XII
FOREST AREAS IN 2015 (cont.)
As of 31 XII

WYSZCZEGÓLNIENIE SPECIFICATION	Ogółem Grand total	Lasy publiczne Public forests				Lasy prywatne Private forests
		razem total	w tym of which			
			własność Skarbu Państwa owned by the State Treasury		własność gmin gmina owned	
			razem total	w tym w zarzą- dzie Lasów Państwowych of which mana- ged by the State Forests		
		w ha	in ha			
PODREGION (SUBREGION)						
KALISKI (cd., cont.)						
POWIAT KROTOSZYŃSKI....	13214,7	12486,5	12395,1	12355,6	91,3	728,2
Gmina miejska:						
Urban gmina:						
Sulmierzyce	736,6	555,8	549,8	546,8	6,0	180,8
Gminy miejsko-wiejskie:						
Urban-rural gminas:						
Kobylin	1254,2	1183,8	1183,8	1155,5	-	70,4
w tym miasto	6,2	6,2	6,2	6,2	-	-
of which city						
Koźmin Wielkopolski	932,0	746,0	746,0	746,0	-	186,0
w tym miasto	-	-	-	-	-	-
of which city						
Krotoszyn	7167,2	7016,8	6937,7	6932,0	79,1	150,4
w tym miasto	122,8	122,8	43,7	43,7	79,1	-
of which city						
Zduny	3093,5	2978,8	2973,8	2971,3	5,0	114,7
w tym miasto	35,7	35,7	31,7	31,6	4,0	-
of which city						
Gmina wiejska:						
Rural gmina:						
Rozdrażew	31,2	5,3	4,1	4,1	1,2	25,9
POWIAT OSTROWSKI.....	32491,8	30453,1	30329,7	30273,5	123,4	2038,7
Gmina miejska:						
Urban gmina:						
Ostrów Wielkopolski	355,4	348,1	337,0	337,0	11,1	7,3
Gminy miejsko-wiejskie:						
Urban-rural gminas:						
Nowe Skalmierzyce	394,0	349,0	347,0	336,2	2,0	45,0
w tym miasto	-	-	-	-	-	-
of which city						
Odolanów	2908,6	2622,6	2589,0	2586,8	33,6	286,0
w tym miasto	19,9	11,3	0,4	0,4	10,9	8,6
of which city						
Raszków	868,5	765,6	756,7	756,7	8,9	102,9
w tym miasto	0,7	0,7	-	-	0,7	-
of which city						
Gminy wiejskie:						
Rural gminas:						
Ostrów Wielkopolski	5593,7	5482,4	5459,4	5452,7	23,0	111,3
Przygodzice	7387,2	7170,7	7158,6	7149,7	12,1	216,5
Sieroszewice	4930,2	4162,5	4150,5	4139,8	12,0	767,7
Sośnie	10054,2	9552,2	9531,5	9514,7	20,7	502,0
POWIAT OSTRZESZOWSKI	26849,9	18449,0	18244,5	18158,9	204,6	8400,9
Gminy miejsko-wiejskie:						
Urban-rural gminas:						
Grabów nad Prosną	2765,4	1372,8	1366,5	1366,5	6,4	1392,6
w tym miasto	3,4	0,4	-	-	0,4	3,0
of which city						

TABL. 2 (69). POWIERZCHNIA LASÓW W 2015 R. (cd.)

Stan w dniu 31 XII
FOREST AREAS IN 2015 (cont.)
As of 31 XII

WYSZCZEGÓLNIENIE SPECIFICATION	Ogółem Grand total	Lasy publiczne Public forests				Lasy prywatne Private forests
		razem total	w tym of which			
			własność Skarbu Państwa owned by the State Treasury		własność gmin gmina owned	
			razem total	w tym w zarzą- dzie Lasów Państwowych of which mana- ged by the State Forests		
		w ha in ha				
PODREGION (SUBREGION)						
KALISKI (dok., cont.)						
POWIAT OSTRZESZOWSKI (dok., cont.)						
Gminy miejsko-wiejskie (dok.): Urban-rural gminas (cont.):						
Mikstat.....	2262,4	1916,5	1823,5	1823,5	93,0	346,0
w tym miasto of which city	33,7	28,7	28,7	28,7	-	5,0
Ostrzeszów.....	7396,5	6216,5	6131,5	6086,8	85,1	1179,9
w tym miasto of which city	130,3	108,3	108,3	108,3	-	22,0
Gminy wiejskie: Rural gminas:						
Czajków.....	3052,7	905,0	905,0	904,2	-	2147,7
Doruchów.....	2907,1	2505,3	2501,3	2499,8	4,0	401,7
Kobyła Góra.....	5673,9	4559,3	4547,3	4518,4	12,0	1114,7
Kraszewice.....	2791,9	973,6	969,5	959,7	4,1	1818,3
POWIAT PLESZEWSKI.....	13748,8	11146,2	11129,1	11067,9	17,1	2602,6
Gminy miejsko-wiejskie: Urban-rural gminas:						
Chocz.....	2950,7	2430,8	2430,8	2430,2	-	519,9
w tym miasto of which city	0,1	-	-	-	-	0,1
Dobrzyca.....	815,9	759,9	758,9	745,2	1,1	56,0
w tym miasto of which city	125,5	124,5	124,0	123,7	0,5	1,0
Pleszew.....	2690,7	2300,1	2291,0	2257,0	9,1	390,6
w tym miasto of which city	3,4	1,4	1,4	1,4	-	2,0
Gminy wiejskie: Rural gminas:						
Czermin.....	1127,4	914,5	914,5	911,6	-	212,9
Gizalki.....	4877,4	3493,6	3487,3	3486,0	6,3	1383,8
Goluchów.....	1286,7	1247,3	1246,7	1238,0	0,6	39,4
MIASTO NA PRAWACH POWIATU KALISZ.....	403,8	383,8	208,3	208,1	175,5	20,0
CITY WITH POWIAT STATUS						
PODREGION (SUBREGION)						
KONIŃSKI.....	105007,4	80364,4	79841,0	79135,1	515,6	24643,0
POWIAT GNIEŹNIENSKI.....	18245,1	16645,4	16605,4	16459,2	40,0	1599,6
Gmina miejska: Urban gmina:						
Gniezno.....	467,9	467,9	467,9	467,9	-	-
Gminy miejsko-wiejskie: Urban-rural gminas:						
Czarniejewo.....	3484,4	3360,6	3360,2	3322,8	0,4	123,7
w tym miasto of which city	48,8	48,8	48,8	15,6	-	-
Klecko.....	670,8	573,3	573,3	565,5	-	97,6
w tym miasto of which city	-	-	-	-	-	-

TABL. 2 (69). POWIERZCHNIA LASÓW W 2015 R. (cd.)
Stan w dniu 31 XII
FOREST AREAS IN 2015 (cont.)
As of 31 XII

WYSZCZEGÓLNIENIE SPECIFICATION	Ogółem Grand total	Lasy publiczne Public forests				Lasy prywatne Private forests
		razem total	w tym of which			
			własność Skarbu Państwa owned by the State Treasury		własność gmin gmina owned	
			razem total	w tym w zarzą- dzie Lasów Państwowych of which mana- ged by the State Forests		
w ha		in ha				
PODREGION (SUBREGION)						
KONIŃSKI (cd., cont.)						
POWIAT GNIEŹNIEŃSKI						
(dok., cont.)						
Gminy miejsko-wiejskie (dok.):						
<i>Urban-rural gminas (cont.):</i>						
Trzemeszno	1801,8	1500,4	1486,5	1479,1	13,9	301,4
w tym miasto	3,3	3,3	-	-	3,3	-
<i>of which city</i>						
Witkowo	3817,2	3694,2	3684,8	3680,2	9,4	123,0
w tym miasto	-	-	-	-	-	-
<i>of which city</i>						
Gminy wiejskie:						
<i>Rural gminas:</i>						
Gniezno	2573,0	2311,4	2299,5	2270,3	11,9	261,6
Kiszkowo	993,2	754,7	754,7	746,9	-	238,5
Łubowo	1029,7	906,0	903,0	895,3	3,0	123,7
Mieleszyn	2454,6	2244,4	2244,4	2227,2	-	210,3
Niechanowo	952,5	832,6	831,2	804,0	1,4	119,9
POWIAT KOLSKI.....	11919,9	8685,7	8615,5	8596,5	70,1	3234,2
Gmina miejska:						
<i>Urban gmina:</i>						
Kolo	53,7	15,5	0,5	0,5	15,0	38,2
Gminy miejsko-wiejskie:						
<i>Urban-rural gminas:</i>						
Dąbie	1790,5	1334,2	1334,2	1333,2	-	456,3
w tym miasto	99,7	99,7	99,7	99,7	-	-
<i>of which city</i>						
Kłodawa	532,1	359,0	356,7	356,7	2,3	173,1
w tym miasto	-	-	-	-	-	-
<i>of which city</i>						
Przedecz	1067,0	984,5	984,5	984,5	-	82,5
w tym miasto	5,5	-	-	-	-	5,5
<i>of which city</i>						
Gminy wiejskie:						
<i>Rural gminas:</i>						
Babiał	2648,6	2257,1	2257,1	2256,5	-	391,5
Chodów	428,2	416,2	416,2	407,7	-	12,0
Grzegorzew	433,6	249,9	219,6	219,6	30,3	183,7
Kolo	446,8	233,1	230,5	230,3	2,6	213,7
Kościelec	2430,2	1650,2	1637,1	1633,9	13,1	780,0
Olszówka	229,3	84,5	84,5	84,5	-	144,8
Osiek Mały	1859,9	1101,5	1094,6	1089,1	6,8	758,5
POWIAT KONIŃSKI.....	25447,7	19021,7	18921,5	18752,7	100,2	6426,0
Gminy miejsko-wiejskie:						
<i>Urban-rural gminas:</i>						
Golina	751,0	233,0	221,0	205,3	12,0	518,0
w tym miasto	13,8	10,8	-	-	10,8	3,0
<i>of which city</i>						

TABL. 2 (69). **POWIERZCHNIA LASÓW W 2015 R. (cd.)**
Stan w dniu 31 XII
FOREST AREAS IN 2015 (cont.)
As of 31 XII

WYSZCZEGÓLNIENIE SPECIFICATION	Ogółem Grand total	Lasy publiczne <i>Public forests</i>				Lasy prywatne <i>Private forests</i>
		razem total	w tym <i>of which</i>			
			własność Skarbu Państwa <i>owned by the State Treasury</i>		własność gmin <i>gmina owned</i>	
			razem total	w tym w zarzą- dzie Lasów Państwowych <i>of which mana- ged by the State Forests</i>		
		w ha	in ha			
PODREGION (SUBREGION) KONIŃSKI (cd., cont.)						
POWIAT KONIŃSKI (dok., cont.)						
Gminy miejsko-wiejskie (dok.): <i>Urban-rural gminas (cont.):</i>						
Kleczew.....	154,2	24,2	24,2	24,2	-	130,0
w tym miasto	-	-	-	-	-	-
<i>of which city</i>						
Rychwał	1767,7	1090,7	1090,7	1085,1	-	677,0
w tym miasto	6,0	-	-	-	-	6,0
<i>of which city</i>						
Sompolno.....	1667,5	1369,5	1356,5	1350,6	13,0	298,0
w tym miasto	16,3	10,3	0,3	0,3	10,0	6,0
<i>of which city</i>						
Ślesin	3191,3	2782,3	2777,3	2761,4	5,0	409,0
w tym miasto	97,7	86,7	81,7	78,5	5,0	11,0
<i>of which city</i>						
Gminy wiejskie: <i>Rural gminas:</i>						
Grodzic.....	4378,1	3823,1	3803,5	3792,8	19,6	555,0
Kazimierz Biskupi.....	2835,4	2688,4	2688,4	2617,9	-	147,0
Kramsk.....	1609,0	1107,0	1105,9	1100,0	1,1	502,0
Krzymów	2371,0	1405,0	1388,0	1372,6	17,0	966,0
Rzgów	2092,2	1281,2	1280,3	1277,6	0,9	811,0
Skulsk	562,8	404,8	398,0	393,5	6,8	158,0
Stare Miasto.....	1395,3	805,3	782,3	778,3	23,0	590,0
Wierzbinek	1829,3	1230,3	1228,7	1222,9	1,6	599,0
Wilczyn.....	843,1	777,1	776,8	770,5	0,3	66,0
POWIAT SŁUPECKI.....	12795,1	10269,8	10065,4	9991,0	196,5	2525,3
Gmina miejska: <i>Urban gmina:</i>						
Słupca.....	36,0	36,0	-	-	36,0	-
Gmina miejsko-wiejska: <i>Urban-rural gmina:</i>						
Zagórów	3571,2	2492,0	2465,9	2442,7	26,1	1079,2
w tym miasto	60,0	22,0	-	-	22,0	38,0
<i>of which city</i>						
Gminy wiejskie: <i>Rural gminas:</i>						
Łądek	297,0	72,3	62,6	59,7	3,0	224,7
Orchowo.....	1832,9	1727,7	1717,3	1716,5	10,4	105,2
Ostrowite.....	946,3	707,9	599,4	597,2	108,5	238,4
Powidz	3981,1	3662,4	3653,2	3652,0	9,2	318,7
Słupca.....	748,8	422,0	418,7	412,1	3,3	326,7
Strzałkowo	1381,9	1149,5	1148,4	1110,7	-	232,4
POWIAT TURECKI.....	23038,8	13560,0	13544,4	13468,3	15,6	9478,8
Gmina miejska: <i>Urban gmina:</i>						
Turek.....	10,1	-	-	-	-	10,1

TABL. 2 (69). POWIERZCHNIA LASÓW W 2015 R. (cd.)
Stan w dniu 31 XII
FOREST AREAS IN 2015 (cont.)
As of 31 XII

WYSZCZEGÓLNIENIE SPECIFICATION	Ogółem Grand total	Lasy publiczne Public forests				Lasy prywatne Private forests
		razem total	w tym of which			
			własność Skarbu Państwa owned by the State Treasury		własność gmin gmina owned	
			razem total	w tym w zarzą- dzie Lasów Państwowych of which mana- ged by the State Forests		
		w ha	in ha			
PODREGION (SUBREGION) KONIŃSKI (dok., cont.)						
POWIAT TURECKI (dok., cont.)						
Gminy miejsko-wiejskie: Urban-rural gminas:						
Dobra	2948,1	1489,3	1487,3	1480,4	2,0	1458,8
w tym miasto	-	-	-	-	-	-
of which city						
Tuliszków	4353,3	2703,5	2692,0	2660,0	11,5	1649,8
w tym miasto	64,9	64,9	61,9	61,8	3,0	-
of which city						
Gminy wiejskie: Rural gminas:						
Brudzew	2311,4	1757,7	1757,7	1744,3	-	553,7
Kawęczyn	1450,3	547,4	547,4	544,0	-	902,9
Małanów	3536,4	1457,7	1455,6	1444,5	2,1	2078,8
Przykona	2886,3	2247,1	2247,1	2244,4	-	639,1
Turek	2869,6	2091,0	2091,0	2088,2	-	778,6
Władysławów	2673,4	1266,4	1266,4	1262,7	-	1407,0
POWIAT WRZESIŃSKI	13299,6	11954,6	11929,4	11746,3	25,1	1345,0
Gminy miejsko-wiejskie: Urban-rural gminas:						
Miłosław	3954,1	3859,1	3859,0	3840,3	-	95,0
w tym miasto	1,1	1,1	1,1	-	-	-
of which city						
Nekla	2572,4	2435,4	2431,4	2411,1	4,0	137,0
w tym miasto	1224,7	1224,7	1220,7	1215,0	4,0	-
of which city						
Pyzdzy	4275,9	3361,9	3355,9	3314,2	6,0	914,0
w tym miasto	6,0	6,0	-	-	6,0	-
of which city						
Września	1695,4	1634,4	1620,1	1549,1	14,3	61,0
w tym miasto	87,1	84,1	71,8	71,8	12,3	3,0
of which city						
Gmina wiejska: Rural gmina:						
Kołaczkowo	801,9	663,9	663,1	631,7	0,8	138,0
MIASTO NA PRAWACH POWIATU KONIN	261,2	227,2	159,2	121,2	68,0	34,0
CITY WITH POWIAT STATUS						
PODREGION (SUBREGION) LESZCZYŃSKI	156473,6	142044,5	141269,6	140613,6	748,0	14429,1
POWIAT GOSTYŃSKI	11215,7	10534,1	10458,2	10436,1	75,9	681,6
Gminy miejsko-wiejskie: Urban-rural gminas:						
Borek Wielkopolski	1864,7	1807,7	1787,7	1787,1	20,0	57,0
w tym miasto	20,1	15,5	-	-	15,5	4,6
of which city						

TABL. 2 (69). **POWIERZCHNIA LASÓW W 2015 R. (cd.)**
Stan w dniu 31 XII
FOREST AREAS IN 2015 (cont.)
As of 31 XII

WYSZCZEGÓLNIENIE SPECIFICATION	Ogółem Grand total	Lasy publiczne <i>Public forests</i>				Lasy prywatne <i>Private forests</i>
		razem total	w tym <i>of which</i>			
			własność Skarbu Państwa <i>owned by the State Treasury</i>		własność gmin <i>gmina owned</i>	
			razem total	w tym w zarzą- dzie Lasów Państwowych <i>of which mana- ged by the State Forests</i>		
w ha		in ha				
PODREGION (SUBREGION)						
LESZCZYŃSKI (cd., cont.)						
POWIAT GOSTYŃSKI						
(dok., cont.)						
Gminy miejsko-wiejskie (dok.):						
<i>Urban-rural gminas (cont.):</i>						
Gostyń.....	1789,7	1475,7	1454,9	1454,2	20,9	314,0
w tym miasto	19,0	16,1	1,3	1,3	14,9	2,9
<i>of which city</i>						
Krobia.....	499,7	489,6	489,0	484,8	0,6	10,1
w tym miasto	-	-	-	-	-	-
<i>of which city</i>						
Pogorzela.....	1600,9	1560,2	1556,1	1556,1	4,1	40,7
w tym miasto	2,6	2,6	-	-	2,6	-
<i>of which city</i>						
Poniec.....	2327,3	2234,9	2216,4	2216,0	18,5	92,4
w tym miasto	12,9	10,3	10,3	10,3	-	2,6
<i>of which city</i>						
Gminy wiejskie:						
<i>Rural gminas:</i>						
Pępowo.....	1722,3	1660,0	1650,5	1639,8	9,5	62,3
Piaski.....	1410,9	1305,8	1303,5	1298,0	2,4	105,1
POWIAT GRODZISKI.....	15195,5	14056,4	14035,9	13928,8	20,5	1139,1
Gminy miejsko-wiejskie:						
<i>Urban-rural gminas:</i>						
Grodzisk Wielkopolski.....	4175,9	4020,0	4008,8	3999,8	11,2	155,9
w tym miasto	54,1	54,1	50,6	50,6	3,5	-
<i>of which city</i>						
Rakoniewice.....	8030,9	7414,0	7409,4	7398,1	4,6	616,9
w tym miasto	6,5	6,5	6,5	6,5	-	-
<i>of which city</i>						
Wielichowo.....	1539,6	1281,1	1278,4	1274,5	2,7	258,5
w tym miasto	-	-	-	-	-	-
<i>of which city</i>						
Gminy wiejskie:						
<i>Rural gminas:</i>						
Granowo.....	119,6	104,5	104,5	103,2	-	15,1
Kamieniec.....	1329,6	1236,8	1234,8	1153,2	2,0	92,8
POWIAT KOŚCIAŃSKI.....	9713,4	8490,1	8410,3	8240,3	79,8	1223,3
Gmina miejska:						
<i>Urban gmina:</i>						
Kościan.....	-	-	-	-	-	-
Gminy miejsko-wiejskie:						
<i>Urban-rural gminas:</i>						
Czempiń.....	1736,3	1656,3	1646,6	1596,3	9,7	80,0
w tym miasto	0,3	0,3	-	-	0,3	-
<i>of which city</i>						
Krzywiń.....	2948,9	2373,6	2349,6	2331,8	24,0	575,3
w tym miasto	2,0	-	-	-	-	2,0
<i>of which city</i>						

TABL. 2 (69). POWIERZCHNIA LASÓW W 2015 R. (cd.)
Stan w dniu 31 XII
FOREST AREAS IN 2015 (cont.)
As of 31 XII

WYSZCZEGÓLNIENIE SPECIFICATION	Ogółem Grand total	Lasy publiczne Public forests				Lasy prywatne Private forests
		razem total	w tym of which			
			własność Skarbu Państwa owned by the State Treasury		własność gmin gmina owned	
			razem total	w tym w zarzą- dzie Lasów Państwowych of which mana- ged by the State Forests		
w ha		in ha				
PODREGION (SUBREGION)						
LESZCZYŃSKI (cd., cont.)						
POWIAT KOŚCIAŃSKI						
(dok., cont.)						
Gminy miejsko-wiejskie (dok.):						
Urban-rural gminas (cont.):						
Śmigiel	2674,5	2369,2	2327,2	2291,3	42,0	305,3
w tym miasto	0,4	0,4	0,4	-	-	-
of which city						
Gmina wiejska:						
Rural gmina:						
Kościan	2353,7	2091,0	2086,9	2020,9	4,1	262,7
POWIAT LESZCZYŃSKI	19870,1	17738,3	17531,0	17452,6	207,2	2131,8
Gminy miejsko-wiejskie:						
Urban-rural gminas:						
Osieczna	2950,2	2729,0	2689,5	2666,9	39,6	221,2
w tym miasto	18,0	5,3	4,5	2,5	0,8	12,8
of which city						
Rydzyzna	3347,4	3097,2	3079,8	3068,5	17,4	250,2
w tym miasto	5,8	1,0	1,0	-	-	4,8
of which city						
Gminy wiejskie:						
Rural gminas:						
Krzemieniewo	1441,3	1125,5	1072,1	1056,1	53,4	315,8
Lipno	2091,9	1893,4	1855,6	1853,0	37,8	198,4
Święciechowa	4439,0	4146,8	4131,2	4108,8	15,6	292,3
Wijewo	973,5	679,3	671,5	668,0	7,8	294,3
Włoszakowice	4626,8	4067,1	4031,3	4031,3	35,7	559,7
POWIAT MIĘDZYCHODZKI..	32790,9	30337,9	30254,1	30134,8	56,9	2453,0
Gminy miejsko-wiejskie:						
Urban-rural gminas:						
Międzychód.....	15572,5	14188,5	14143,7	14101,0	18,0	1384,0
w tym miasto	0,8	0,8	0,8	0,8	-	-
of which city						
Sieraków	11669,0	11143,0	11126,8	11103,6	16,2	526,0
w tym miasto	388,5	324,5	318,9	318,9	5,6	64,0
of which city						
Gminy wiejskie:						
Rural gminas:						
Chrzypsko Wielkie	1391,1	1119,1	1104,7	1085,3	14,4	272,0
Kwilcz.....	4158,4	3887,4	3879,0	3844,9	8,4	271,0
POWIAT NOWOTOMYSKI....	38641,7	35266,5	35244,8	35177,3	21,7	3375,2
Gminy miejsko-wiejskie:						
Urban-rural gminas:						
Lwówek	3671,9	2852,0	2844,2	2816,7	7,8	819,8
w tym miasto	-	-	-	-	-	-
of which city						
Nowy Tomyśl.....	5992,4	5480,6	5473,5	5467,8	7,1	511,8
w tym miasto	1,1	-	-	-	-	1,1
of which city						

TABL. 2 (69). POWIERZCHNIA LASÓW W 2015 R. (cd.)

Stan w dniu 31 XII
FOREST AREAS IN 2015 (cont.)
As of 31 XII

WYSZCZEGÓLNIENIE SPECIFICATION	Ogółem Grand total	Lasy publiczne Public forests				Lasy prywatne Private forests
		razem total	w tym of which			
			własność Skarbu Państwa owned by the State Treasury		własność gmin gmina owned	
			razem total	w tym w zarzą- dzie Lasów Państwowych of which mana- ged by the State Forests		
		w ha	in ha			
PODREGION (SUBREGION)						
LESZCZYŃSKI						
(dok., cont.)						
POWIAT NOWOTOMYSKI						
(dok., cont.)						
Gminy miejsko-wiejskie (dok.):						
Urban-rural gminas (cont.):						
Opalenica	3502,8	3302,4	3299,4	3299,4	3,0	200,4
w tym miasto	2,8	-	-	-	-	2,8
of which city						
Zbąszyń	8906,1	7855,1	7851,3	7847,5	3,8	1051,0
w tym miasto	-	-	-	-	-	-
of which city						
Gminy wiejskie:						
Rural gminas:						
Kuślin	2024,2	1780,2	1780,2	1778,4	-	244,0
Miedzichowo	14544,3	13996,1	13996,1	13967,4	-	548,2
POWIAT RAWICKI	8238,3	7387,2	7176,6	7119,3	210,6	851,0
Gminy miejsko-wiejskie:						
Urban-rural gminas:						
Bojanowo	2275,9	2132,6	2119,6	2079,4	13,0	143,3
w tym miasto	-	-	-	-	-	-
of which city						
Jutrosin	1709,9	1411,0	1355,2	1354,9	55,8	298,9
w tym miasto	-	-	-	-	-	-
of which city						
Miejska Górka	350,5	324,2	291,9	283,0	32,3	26,4
w tym miasto	11,6	11,6	1,4	1,4	10,2	-
of which city						
Rawicz	2257,3	2109,9	2057,8	2050,3	52,1	147,4
w tym miasto	16,1	15,5	3,9	3,9	11,6	0,7
of which city						
Gmina wiejska:						
Rural gmina:						
Pakosław	1644,7	1409,6	1352,2	1351,8	57,4	235,0
POWIAT WOLSZTYŃSKI	20567,9	18007,4	17987,3	17953,0	20,1	2560,4
Gmina miejsko-wiejska:						
Urban-rural gmina:						
Wolsztyn	9267,3	8659,1	8658,4	8643,9	0,7	608,3
w tym miasto	5,7	5,7	5,7	3,4	-	-
of which city						
Gminy wiejskie:						
Rural gminas:						
Przemęt	5823,0	4961,9	4942,5	4924,3	19,4	861,2
Siedlec	5477,5	4386,5	4386,5	4384,8	-	1091,0
MIASTO NA PRAWACH POWIATU LESZNO	240,2	226,6	171,4	171,4	55,2	13,5
CITY WITH POWIAT STATUS						

TABL. 2 (69). POWIERZCHNIA LASÓW W 2015 R. (cd.)
Stan w dniu 31 XII
FOREST AREAS IN 2015 (cont.)
As of 31 XII

WYSZCZEGÓLNIENIE SPECIFICATION	Ogółem Grand total	Lasy publiczne Public forests				Lasy prywatne Private forests
		razem total	w tym of which		własność gmin gmina owned	
			własność Skarbu Państwa owned by the State Treasury			
			razem total	w tym w zarzą- dzie Lasów Państwowych of which mana- ged by the State Forests		
w ha		in ha				
PODREGION (SUBREGION)						
PILSKI	249237,8	234753,4	233628,2	232469,8	1118,2	14484,3
POWIAT CHODZIESKI.....	23960,9	22947,3	22738,6	22623,3	208,7	1013,5
Gmina miejska:						
Urban gmina:						
Chodzież.....	224,6	169,7	41,9	41,3	127,8	54,9
Gminy miejsko-wiejskie:						
Urban-rural gminas:						
Margonin.....	3650,9	3449,7	3422,5	3420,9	27,2	201,2
w tym miasto	14,4	3,9	0,7	0,7	3,2	10,5
of which city						
Szamocin.....	2542,9	2421,3	2391,4	2354,8	29,9	121,5
w tym miasto	20,3	19,8	8,8	8,8	11,0	0,5
of which city						
Gminy wiejskie:						
Rural gminas:						
Budzyń.....	7383,0	6993,0	6974,0	6948,0	19,0	390,0
Chodzież.....	10159,5	9913,6	9908,8	9858,3	4,8	245,9
POWIAT CZARNKOWSKO- -TRZCIANECKI.....	91859,3	85753,6	85446,0	84912,0	307,6	6105,7
Gmina miejska:						
Urban gmina:						
Czarnków.....	107,9	70,6	51,5	50,9	19,1	37,3
Gminy miejsko-wiejskie:						
Urban-rural gminas:						
Krzyż Wielkopolski.....	9864,5	9664,5	9642,9	9262,4	21,6	200,0
w tym miasto	15,5	15,1	11,7	1,3	3,4	0,4
of which city						
Trzcianka.....	18254,8	17843,0	17772,0	17722,7	71,1	411,8
w tym miasto	155,5	152,6	107,3	104,5	45,2	2,9
of which city						
Wieleń.....	28421,6	26593,8	26527,9	26488,8	65,9	1827,8
w tym miasto	31,9	23,9	18,4	17,9	5,5	8,0
of which city						
Gminy wiejskie:						
Rural gminas:						
Czarnków.....	13742,3	12840,5	12822,6	12769,3	17,9	901,9
Drawsko.....	10037,4	8180,7	8137,3	8127,1	43,4	1856,7
Lubasz.....	7665,3	7074,1	7042,5	7041,5	31,6	591,2
Polajewo.....	3765,4	3486,4	3449,4	3449,3	37,0	279,0
POWIAT PILSKI.....	36413,0	34276,9	33979,9	33796,3	297,1	2136,1
Gmina miejska:						
Urban gmina:						
Pila.....	5153,1	5121,1	5003,8	5000,7	117,3	32,0
Gminy miejsko-wiejskie:						
Urban-rural gminas:						
Łobżenica.....	3765,5	3420,5	3392,6	3344,1	27,9	345,0
w tym miasto	4,5	3,5	-	-	3,5	1,0
of which city						

TABL. 2 (69). **POWIERZCHNIA LASÓW W 2015 R. (cd.)**
Stan w dniu 31 XII
FOREST AREAS IN 2015 (cont.)
As of 31 XII

WYSZCZEGÓLNIENIE SPECIFICATION	Ogółem Grand total	Lasy publiczne <i>Public forests</i>				Lasy prywatne <i>Private forests</i>
		razem total	w tym <i>of which</i>			
			własność Skarbu Państwa <i>owned by the State Treasury</i>		własność gmin <i>gmina owned</i>	
			razem total	w tym w zarzą- dzie Lasów Państwowych <i>of which mana- ged by the State Forests</i>		
		w ha	in ha			
PODREGION (SUBREGION)						
PILSKI (cd., cont.)						
POWIAT PILSKI (dok., cont.)						
Gminy miejsko-wiejskie (dok.):						
<i>Urban-rural gminas (cont.):</i>						
Ujście	3621,4	3294,3	3282,6	3227,6	11,7	327,1
w tym miasto	41,3	28,3	23,9	20,8	4,4	13,0
<i>of which city</i>						
Wyrzysk	2004,4	1793,4	1775,7	1717,5	17,7	211,0
w tym miasto	32,6	16,6	–	–	16,6	16,0
<i>of which city</i>						
Wysoka	1722,7	1471,7	1450,8	1447,8	20,9	251,0
w tym miasto	90,0	34,0	33,7	33,7	0,3	56,0
<i>of which city</i>						
Gminy wiejskie:						
<i>Rural gminas:</i>						
Białośliwie	898,8	834,8	813,0	808,1	21,8	64,0
Kaczory	6618,6	6059,6	6055,1	6053,1	4,6	559,0
Miasteczko Krajeńskie	1930,3	1755,3	1716,1	1711,7	39,2	175,0
Szydłowo	10698,2	10526,2	10490,2	10485,8	36,0	172,0
POWIAT WAGROWIECKI	19787,7	17624,7	17470,7	17274,3	147,0	2163,0
Gmina miejska:						
<i>Urban gmina:</i>						
Wagrowiec	227,3	221,3	218,3	216,9	3,0	6,0
Gminy miejsko-wiejskie:						
<i>Urban-rural gminas:</i>						
Golańcz	2921,5	2765,5	2751,5	2721,3	14,0	156,0
w tym miasto	1,0	1,0	–	–	1,0	–
<i>of which city</i>						
Skoki	7069,2	6322,2	6279,1	6232,1	43,1	747,0
w tym miasto	326,1	289,1	276,5	268,0	12,6	37,0
<i>of which city</i>						
Gminy wiejskie:						
<i>Rural gminas:</i>						
Damasławek	175,1	160,1	157,3	149,8	2,9	15,0
Mieścisko	2148,4	1771,4	1767,2	1704,5	4,2	377,0
Wapno	342,3	312,3	304,8	304,8	0,6	30,0
Wagrowiec	6903,9	6071,9	5992,6	5945,0	79,3	832,0
POWIAT ŻŁOTOWSKI	77216,9	74150,9	73993,1	73863,9	157,8	3066,0
Gmina miejska:						
<i>Urban gmina:</i>						
Złotów	203,5	177,5	157,5	157,1	20,0	26,0
Gminy miejsko-wiejskie:						
<i>Urban-rural gminas:</i>						
Jastrowie	25104,5	24836,5	24805,5	24776,9	31,0	268,0
w tym miasto	4228,3	4171,3	4142,3	4123,8	29,0	57,0
<i>of which city</i>						
Krajenka	9001,7	8712,7	8691,7	8675,9	21,0	289,0
w tym miasto	19,7	17,7	–	–	17,7	2,0
<i>of which city</i>						

TABL. 2 (69). POWIERZCHNIA LASÓW W 2015 R. (cd.)
Stan w dniu 31 XII
FOREST AREAS IN 2015 (cont.)
As of 31 XII

WYSZCZEGÓLNIENIE SPECIFICATION	Ogółem Grand total	Lasy publiczne Public forests				Lasy prywatne Private forests
		razem total	w tym of which			
			własność Skarbu Państwa owned by the State Treasury		własność gmin gmina owned	
			razem total	w tym w zarzą- dzie Lasów Państwowych of which mana- ged by the State Forests		
w ha		in ha				
PODREGION (SUBREGION)						
PILSKI (dok., cont.)						
POWIAT ZŁOTOWSKI (dok., cont.)						
Gminy miejsko-wiejskie (dok.): Urban-rural gminas (cont.):						
Okonek.....	15768,6	15425,6	15370,6	15359,0	55,0	343,0
w tym miasto	103,3	102,3	49,0	49,0	53,3	1,0
of which city						
Gminy wiejskie: Rural gminas:						
Lipka	6300,1	5652,1	5644,6	5630,8	7,5	648,0
Tarnówka.....	6359,0	6221,0	6215,0	6211,1	6,0	138,0
Zakrzewo	7453,9	7061,9	7053,0	7047,6	8,9	392,0
Złotów	7025,6	6063,6	6055,3	6005,5	8,4	962,0
PODREGION (SUBREGION)						
POZNAŃSKI.....	120189,8	112017,6	107551,5	101647,6	445,2	8172,2
POWIAT OBORNICKI.....	22148,3	20816,4	20715,6	20488,6	100,1	1331,9
Gminy miejsko-wiejskie: Urban-rural gminas:						
Oborniki.....	13085,1	12474,0	12410,1	12374,8	63,2	611,1
w tym miasto	387,5	360,9	320,4	319,3	40,5	26,6
of which city						
Rogoźno.....	5731,6	5382,9	5357,0	5298,4	25,9	348,7
w tym miasto	43,8	37,3	32,3	32,3	5,0	6,5
of which city						
Gmina wiejska: Rural gmina:						
Ryczywół.....	3331,6	2959,5	2948,5	2815,4	11,0	372,1
POWIAT POZNAŃSKI.....	42339,7	39778,9	35648,6	30133,0	111,2	2560,8
Gminy miejskie: Urban gminas:						
Luboń.....	50,4	47,5	47,5	47,5	-	2,9
Puszczkowo	828,8	755,4	747,8	1,0	7,6	73,4
Gminy miejsko-wiejskie: Urban-rural gminas:						
Buk.....	332,1	248,0	246,1	246,1	1,9	84,1
w tym miasto	-	-	-	-	-	-
of which city						
Kostrzyn	2036,7	2007,6	1987,3	1694,3	20,3	29,1
w tym miasto	0,8	0,8	-	-	0,8	-
of which city						
Kórnik.....	4915,0	4481,9	4478,3	4253,6	3,6	433,1
w tym miasto	10,6	10,6	10,6	-	-	-
of which city						
Mosina	6427,5	5551,1	5542,5	4366,7	8,6	876,4
w tym miasto	289,0	256,0	247,9	-	8,1	33,0
of which city						

TABL. 2 (69). **POWIERZCHNIA LASÓW W 2015 R. (cd.)**
Stan w dniu 31 XII
FOREST AREAS IN 2015 (cont.)
As of 31 XII

WYSZCZEGÓLNIENIE SPECIFICATION	Ogółem Grand total	Lasy publiczne <i>Public forests</i>				Lasy prywatne <i>Private forests</i>
		razem total	w tym <i>of which</i>			
			własność Skarbu Państwa <i>owned by the State Treasury</i>		własność gmin <i>gmina owned</i>	
			razem total	w tym w zarzą- dzie Lasów Państwowych <i>of which mana- ged by the State Forests</i>		
		w ha	in ha			
PODREGION (SUBREGION)						
POZNAŃSKI (cd., cont.)						
POWIAT POZNAŃSKI (dok., cont.)						
Gminy miejsko-wiejskie (dok.): <i>Urban-rural gminas (cont.):</i>						
Murwana Goślina	7797,7	7562,9	5467,3	5432,7	14,4	234,8
w tym miasto	19,4	2,4	1,3	–	1,1	17,0
<i>of which city</i>						
Pobiedziska	4589,2	4310,4	3795,8	3761,4	10,4	278,8
w tym miasto	19,9	12,9	11,4	11,4	1,5	7,0
<i>of which city</i>						
Stęszew	3146,5	3067,6	3064,3	1269,1	3,3	78,9
w tym miasto	24,4	24,4	23,0	–	1,3	–
<i>of which city</i>						
Swarzędz	1301,8	1270,7	1255,0	1192,9	15,7	31,1
w tym miasto	12,5	12,5	–	–	12,5	–
<i>of which city</i>						
Gminy wiejskie: <i>Rural gminas:</i>						
Czerwonak	3288,7	3239,2	1797,8	1794,3	7,5	49,5
Dopiewo	1680,8	1575,3	1572,5	1461,5	2,8	105,5
Kleszczewo	166,5	154,8	154,8	147,0	–	11,7
Komorniki	1081,0	1057,4	1053,0	30,6	4,4	23,6
Rokietnica	599,9	526,7	522,0	518,8	4,7	73,2
Suchy Las	3455,2	3368,3	3368,3	3368,0	–	86,9
Tarnowo Podgórne	642,3	554,5	548,5	547,6	6,0	87,8
POWIAT SZAMOTULSKI	34343,2	32733,3	32607,4	32530,0	124,8	1610,0
Gmina miejska: <i>Urban gmina:</i>						
Obrzycko	58,1	39,3	38,2	38,2	–	18,8
Gminy miejsko-wiejskie: <i>Urban-rural gminas:</i>						
Ostroróg	2271,1	2197,7	2174,7	2168,5	23,0	73,4
w tym miasto	5,6	4,2	–	–	4,2	1,4
<i>of which city</i>						
Pniewy	2491,2	2164,2	2136,8	2121,2	27,4	327,0
w tym miasto	68,6	67,6	61,4	60,3	6,2	1,0
<i>of which city</i>						
Szamotuly	2479,0	2317,0	2304,7	2292,0	12,4	162,0
w tym miasto	10,7	8,7	–	–	8,7	2,0
<i>of which city</i>						
Wronki	18907,5	18372,6	18332,1	18331,4	40,5	534,9
w tym miasto	48,7	41,2	40,1	40,1	1,1	7,5
<i>of which city</i>						

TABL. 2 (69). **POWIERZCHNIA LASÓW W 2015 R. (dok.)**
Stan w dniu 31 XII
FOREST AREAS IN 2015 (cont.)
As of 31 XII

WYSZCZEGÓLNIENIE SPECIFICATION	Ogółem Grand total	Lasy publiczne Public forests				Lasy prywatne Private forests
		razem total	w tym of which			
			własność Skarbu Państwa owned by the State Treasury		własność gmin gmina owned	
			razem total	w tym w zarzą- dzie Lasów Państwowych of which mana- ged by the State Forests		
		w ha	in ha			
PODREGION (SUBREGION)						
POZNAŃSKI (dok., cont.)						
POWIAT SZAMOTULSKI (dok., cont.)						
Gminy wiejskie:						
Rural gminas:						
Duszniki	1010,0	836,0	828,7	811,0	7,3	174,0
Kaźmierz	1864,7	1786,7	1780,0	1779,6	6,7	78,0
Obrzycko	5261,7	5019,8	5012,2	4988,0	7,6	241,9
POWIAT ŚREDZKI	10132,0	8857,1	8755,9	8720,7	101,2	1274,9
Gmina miejsko-wiejska:						
Urban-rural gmina:						
Środa Wielkopolska	1394,9	1209,6	1204,6	1190,0	5,0	185,2
w tym miasto	2,0	2,0	–	–	2,0	–
of which city						
Gminy wiejskie:						
Rural gminas:						
Dominowo	567,1	521,0	447,6	435,9	73,4	46,1
Krzykosy	3077,3	2502,5	2493,5	2489,7	9,0	574,9
Nowe Miasto nad Wartą	2440,0	2182,4	2173,3	2170,4	9,1	257,6
Zaniemyśl	2652,8	2441,6	2437,0	2434,6	4,7	211,1
POWIAT ŚREMSKI	11226,6	9831,9	9823,9	9775,4	8,0	1394,6
Gminy miejsko-wiejskie:						
Urban-rural gminas:						
Dolsk	2373,6	2185,3	2185,3	2184,5	–	188,3
w tym miasto	2,3	–	–	–	–	2,3
of which city						
Książ Wielkopolski	3401,3	3074,2	3071,8	3060,5	2,4	327,2
w tym miasto	14,4	10,7	10,7	10,7	–	3,7
of which city						
Śrem	3260,2	2584,0	2580,0	2544,5	4,0	676,2
w tym miasto	6,4	2,8	1,0	0,5	1,8	3,6
of which city						
Gmina wiejska:						
Rural gmina:						
Brodnica	2191,5	1988,5	1986,9	1985,9	1,6	203,0
PODREGION (SUBREGION)						
M. POZNAŃ	3855,8	3414,7	1230,9	1223,8	2177,6	441,1
MIASTO NA PRAWACH POWIATU POZNAŃ	3855,8	3414,7	1230,9	1223,8	2177,6	441,1
CITY WITH POWIAT STATUS						

TABL. 3 (70). GRUNTY NIELEŚNE ZALESIONE I PRZEZNACZONE DO ZALESIENIA W 2015 R.
 NON-FOREST LAND AFFORESTED AND DESIGNATED FOR AFFORESTATION IN 2015

WYSZCZEGÓLNIENIE SPECIFICATION	Zalesienia gruntów nieleśnych ^a Afforestations non-forest land ^a				Powierzchnia gruntów nieleśnych przeznaczonych do zalesienia ^a (stan w dniu 31 XII) Non-forest land designated for afforestation ^a (as of 31 XII)	
	ogółem grand total	publiczne public		prywatne private	razem total	w tym w za- rządzie Lasów Państwowych of which mana- ged by the State Forests
		razem total	w tym w za- rządzie Lasów Państwowych of which mana- ged by the State Forests			
w ha in ha						
WOJEWÓDZTWO..... VOIVODSHIP	78,16	39,44	30,73	38,72	148,87	134,34
PODREGION (SUBREGION)						
KALISKI.....	6,84	3,04	3,04	3,80	–	–
POWIAT KALISKI.....	2,03	2,03	2,03	–	–	–
Gmina wiejska: Rural gmina:						
Ceków-Kolonia.....	2,03	2,03	2,03	–	–	–
POWIAT KĘPIŃSKI.....	2,13	–	–	2,13	–	–
Gminy wiejskie: Rural gmina:						
Trzcinica.....	2,13	–	–	2,13	–	–
POWIAT OSTROWSKI.....	1,67	–	–	1,67	–	–
Gminy wiejskie: Rural gminas:						
Ostrów Wielkopolski.....	0,77	–	–	0,77	–	–
Sieroszowice.....	0,90	–	–	0,90	–	–
POWIAT PLESZEWSKI.....	1,01	1,01	1,01	–	–	–
Gmina wiejska: Rural gmina:						
Gizalki.....	1,01	1,01	1,01	–	–	–
PODREGION (SUBREGION)						
KONIŃSKI.....	35,98	6,12	6,12	29,86	5,91	5,91
POWIAT GNIEŹNIEŃSKI.....	2,34	2,34	2,34	–	0,32	0,32
Gminy miejsko-wiejskie: Urban-rural gminas:						
Czemiejewo.....	–	–	–	–	0,32	0,32
w tym miasto.....	–	–	–	–	–	–
of which city						
Trzemeszno.....	2,34	2,34	2,34	–	–	–
w tym miasto.....	–	–	–	–	–	–
of which city						
POWIAT KOLSKI.....	2,29	0,26	0,26	2,03	–	–
Gminy wiejskie: Rural gminas:						
Babiał.....	2,03	–	–	2,03	–	–
Kościelec.....	0,26	0,26	0,26	–	–	–
POWIAT KONIŃSKI.....	6,00	–	–	6,00	0,28	0,28
Gminy miejsko-wiejskie: Urban-rural gminas:						
Rychwał.....	2,00	–	–	2,00	–	–
w tym miasto.....	–	–	–	–	–	–
of which city						
Sompolno.....	1,00	–	–	1,00	–	–
w tym miasto.....	–	–	–	–	–	–
of which city						

^a Użytków rolnych i nieużytków przeznaczonych do zalesienia w planie zagospodarowania przestrzennego.
^a Agricultural land and wasteland designated for afforestation in land development plan.

TABL. 3 (70). GRUNTY NIELEŚNE ZALESIONE I PRZEZNACZONE DO ZALESIENIA W 2015 R. (cd.)
 NON-FOREST LAND AFFORESTED AND DESIGNATED FOR AFFORESTATION IN 2015 (cont.)

WYSZCZEGÓLNIENIE SPECIFICATION	Zalesienia gruntów nieleśnych ^a Afforestations non-forest land ^a				Powierzchnia gruntów nieleśnych przeznaczonych do zalesienia ^a (stan w dniu 31 XII) Non-forest land designated for afforestation ^a (as of 31 XII)	
	ogółem grand total	publiczne public		prywatne private	razem total	w tym w za- rządzie Lasów Państwowych of which mana- ged by the State Forests
		razem total	w tym w za- rządzie Lasów Państwowych of which mana- ged by the State Forests			
w ha in ha						
PODREGION (SUBREGION)						
KONIŃSKI (dok., cont.)						
POWIAT KONIŃSKI						
(dok., cont.)						
Gminy wiejskie:						
Rural gminas:						
Grodziec.....	-	-	-	-	0,28	0,28
Rzgów.....	2,00	-	-	2,00	-	-
Wierzbinek.....	1,00	-	-	1,00	-	-
POWIAT SŁUPECKI.....	21,83	-	-	21,83	-	-
Gmina miejsko-wiejska:						
Urban-rural gmina:						
Zagórów.....	5,71	-	-	5,71	-	-
w tym miasto.....	-	-	-	-	-	-
of which city						
Gminy wiejskie:						
Rural gminas:						
Ostrowite.....	6,93	-	-	6,93	-	-
Strzałkowo.....	9,19	-	-	9,19	-	-
POWIAT TURECKI.....	3,31	3,31	3,31	-	5,31	5,31
Gminy miejsko-wiejskie:						
Urban-rural gminas:						
Dobra.....	-	-	-	-	0,93	0,93
w tym miasto.....	-	-	-	-	-	-
of which city						
Tuliszków.....	1,27	1,27	1,27	-	1,00	1,00
w tym miasto.....	-	-	-	-	-	-
of which city						
Gminy wiejskie:						
Rural gminas:						
Brudzew.....	0,60	0,60	0,60	-	1,43	1,43
Malanów.....	1,44	1,44	1,44	-	1,42	1,42
Przykona.....	-	-	-	-	0,33	0,33
Władysławów.....	-	-	-	-	0,20	0,20
POWIAT WRZESIŃSKI.....	0,21	0,21	0,21	-	-	-
Gmina miejsko-wiejska:						
Urban-rural gmina:						
Września.....	0,21	0,21	0,21	-	-	-
w tym miasto.....	-	-	-	-	-	-
of which city						
PODREGION (SUBREGION)						
LESZCZYŃSKI.....	14,16	14,16	14,16	-	33,11	33,11

^a Użytków rolnych i nieużytków przeznaczonych do zalesienia w planie zagospodarowania przestrzennego.
^a Agricultural land and wasteland designated for afforestation in land development plan.

TABL. 3 (70). GRUNTY NIELEŚNE ZALESIONE I PRZEZNACZONE DO ZALESIENIA W 2015 R. (cd.)
 NON-FOREST LAND AFFORESTED AND DESIGNATED FOR AFFORESTATION IN 2015 (cont.)

WYSZCZEGÓLNIENIE SPECIFICATION	Zalesienia gruntów nieleśnych ^a Afforestations non-forest land ^a			Powierzchnia gruntów nieleśnych przeznaczonych do zalesienia ^a (stan w dniu 31 XII) Non-forest land designated for afforestation ^a (as of 31 XII)		
	ogółem grand total	publiczne public		prywatne private	razem total	w tym w za- rządzie Lasów Państwowych of which mana- ged by the State Forests
		razem total	w tym w za- rządzie Lasów Państwowych of which mana- ged by the State Forests			
w ha in ha						
PODREGION (SUBREGION)						
LESZCZYŃSKI						
(dok., cont.)						
POWIAT LESZCZYŃSKI	-	-	-	-	1,11	1,11
Gmina wiejska:						
Rural gmina:						
Włoszakowice	-	-	-	-	1,11	1,11
POWIAT MIĘDZYCHODZKI..	12,69	12,69	12,69	-	15,30	15,30
Gmina miejsko-wiejska:						
Urban-rural gmina:						
Sieraków	5,89	5,89	5,89	-	-	-
w tym miasto	-	-	-	-	-	-
of which city						
Gminy wiejskie:						
Rural gminas:						
Chrzypsko Wielkie	-	-	-	-	14,22	14,22
Kwilcz.....	6,80	6,80	6,80	-	1,08	1,08
POWIAT NOWOTOMYSKI	1,47	1,47	1,47	-	16,70	16,70
Gminy miejsko-wiejskie:						
Urban-rural gminas:						
Lwówek.....	1,20	1,20	1,20	-	16,70	16,70
w tym miasto	-	-	-	-	-	-
of which city						
Zbąszyń	0,27	0,27	0,27	-	-	-
w tym miasto	-	-	-	-	-	-
of which city						
PODREGION (SUBREGION)						
PILSKI	3,61	2,11	2,11	1,50	44,51	44,51
POWIAT CZARNKOWSKO- -TRZCIANECKI	0,21	0,21	0,21	-	-	-
Gmina wiejska:						
Rural gmina:						
Polajewo	0,21	0,21	0,21	-	-	-
POWIAT WĄGROWIECKI	0,30	0,30	0,30	-	0,15	0,15
Gminy miejsko-wiejskie:						
Urban-rural gminas:						
Golańcz.....	0,30	0,30	0,30	-	-	-
w tym miasto	-	-	-	-	-	-
of which city						
Skoki	-	-	-	-	0,15	0,15
w tym miasto	-	-	-	-	-	-
of which city						

^a Użytków rolnych i nieużytków przeznaczonych do zalesienia w planie zagospodarowania przestrzennego.
^a Agricultural land and wasteland designated for afforestation in land development plan.

TABL. 3 (70). GRUNTY NIELEŚNE ZALESIONE I PRZEZNACZONE DO ZALESIENIA W 2015 R. (cd.)
 NON-FOREST LAND AFFORESTED AND DESIGNATED FOR AFFORESTATION IN 2015 (cont.)

WYSZCZEGÓLNIENIE SPECIFICATION	Zalesienia gruntów nieleśnych ^a Afforestations non-forest land ^a			Powierzchnia gruntów nieleśnych przeznaczonych do zalesienia ^a (stan w dniu 31 XII) Non-forest land designated for afforestation ^a (as of 31 XII)		
	ogółem grand total	publiczne public		prywatne private	razem total	w tym w za- rządzie Lasów Państwowych of which mana- ged by the State Forests
		razem total	w tym w za- rządzie Lasów Państwowych of which mana- ged by the State Forests			
w ha in ha						
PODREGION (SUBREGION)						
PILSKI (dok., cont.)						
POWIAT ŻŁOTOWSKI.....	3,10	1,60	1,60	1,50	44,36	44,36
Gmina miejsko-wiejska:						
Urban-rural gmina:						
Okonek.....	-	-	-	-	0,10	0,10
w tym miasto	-	-	-	-	-	-
of which city						
Gminy wiejskie:						
Rural gminas:						
Lipka	-	-	-	-	29,19	29,19
Zakrzewo	1,60	1,60	1,60	-	1,22	1,22
Złotów	1,50	-	-	1,50	13,85	13,85
PODREGION (SUBREGION)						
POZNAŃSKI.....	14,72	11,16	5,30	3,56	65,34	50,81
POWIAT OBORNICKI.....	-	-	-	-	2,86	2,86
Gmina miejsko-wiejska:						
Urban-rural gmina:						
Rogoźno.....	-	-	-	-	2,86	2,86
w tym miasto	-	-	-	-	-	-
of which city						
POWIAT POZNAŃSKI.....	6,19	6,19	0,33	-	16,53	7,23
Gminy miejsko-wiejskie:						
Urban-rural gminas:						
Murowana Goślina.....	-	-	-	-	9,88	0,58
w tym miasto	-	-	-	-	-	-
of which city						
Stęszew	-	-	-	-	2,50	2,50
w tym miasto	-	-	-	-	-	-
of which city						
Swarzędz	-	-	-	-	0,75	0,75
w tym miasto	-	-	-	-	-	-
of which city						
Gminy wiejskie:						
Rural gminas:						
Czerwonak	0,33	0,33	0,33	-	0,33	0,33
Komorniki	5,86	5,86	-	-	-	-
Suchy Las	-	-	-	-	2,73	2,73
Tarnowo Podgórne.....	-	-	-	-	0,34	0,34

^a Użytków rolnych i nieużytków przeznaczonych do zalesienia w planie zagospodarowania przestrzennego.
^a Agricultural land and wasteland designated for afforestation in land development plan.

TABL. 3 (70). GRUNTY NIELEŚNE ZALESIONE I PRZEZNACZONE DO ZALESIENIA W 2015 R. (dok.)
 NON-FOREST LAND AFFORESTED AND DESIGNATED FOR AFFORESTATION IN 2015 (cont.)

WYSZCZEGÓLNIENIE SPECIFICATION	Zalesienia gruntów nieleśnych ^a Afforestations non-forest land ^a			Powierzchnia gruntów nieleśnych przeznaczonych do zalesienia ^a (stan w dniu 31 XII) Non-forest land designated for afforestation ^a (as of 31 XII)		
	ogółem grand total	publiczne public		prywatne private	razem total	w tym w za- rządzie Lasów Państwowych of which mana- ged by the State Forests
		razem total	w tym w za- rządzie Lasów Państwowych of which mana- ged by the State Forests			
w ha in ha						
PODREGION (SUBREGION)						
POZNAŃSKI (dok., cont.)						
POWIAT SZAMOTULSKI	4,97	4,97	4,97	–	41,67	40,44
Gminy miejsko-wiejskie: Urban-rural gminas:						
Ostroróg	–	–	–	–	3,25	2,02
w tym miasto	–	–	–	–	–	–
of which city						
Pniewy	2,62	2,62	2,62	–	23,31	23,31
w tym miasto	1,15	1,15	1,15	–	–	–
of which city						
Szamotuly	1,76	1,76	1,76	–	2,68	2,68
w tym miasto	–	–	–	–	–	–
of which city						
Gminy wiejskie: Rural gminas:						
Duszniki	0,59	0,59	0,59	–	10,72	10,72
Kaźmierz	–	–	–	–	1,71	1,71
POWIAT ŚREDZKI	–	–	–	–	4,28	0,28
Gmina miejsko-wiejska: Urban-rural gmina:						
Środa Wielkopolska	–	–	–	–	4,28	0,28
w tym miasto	–	–	–	–	–	–
of which city						
POWIAT ŚREMSKI	3,56	–	–	3,56	–	–
Gmina miejsko-wiejska: Urban-rural gmina:						
Książ Wielkopolski	3,56	–	–	3,56	–	–
w tym miasto	–	–	–	–	–	–
of which city						
PODREGION (SUBREGION)						
M. POZNAŃ	2,85	2,85	–	–	–	–
MIASTO NA PRAWACH POWIATU POZNAŃ	2,85	2,85	–	–	–	–
CITY WITH POWIAT STATUS						

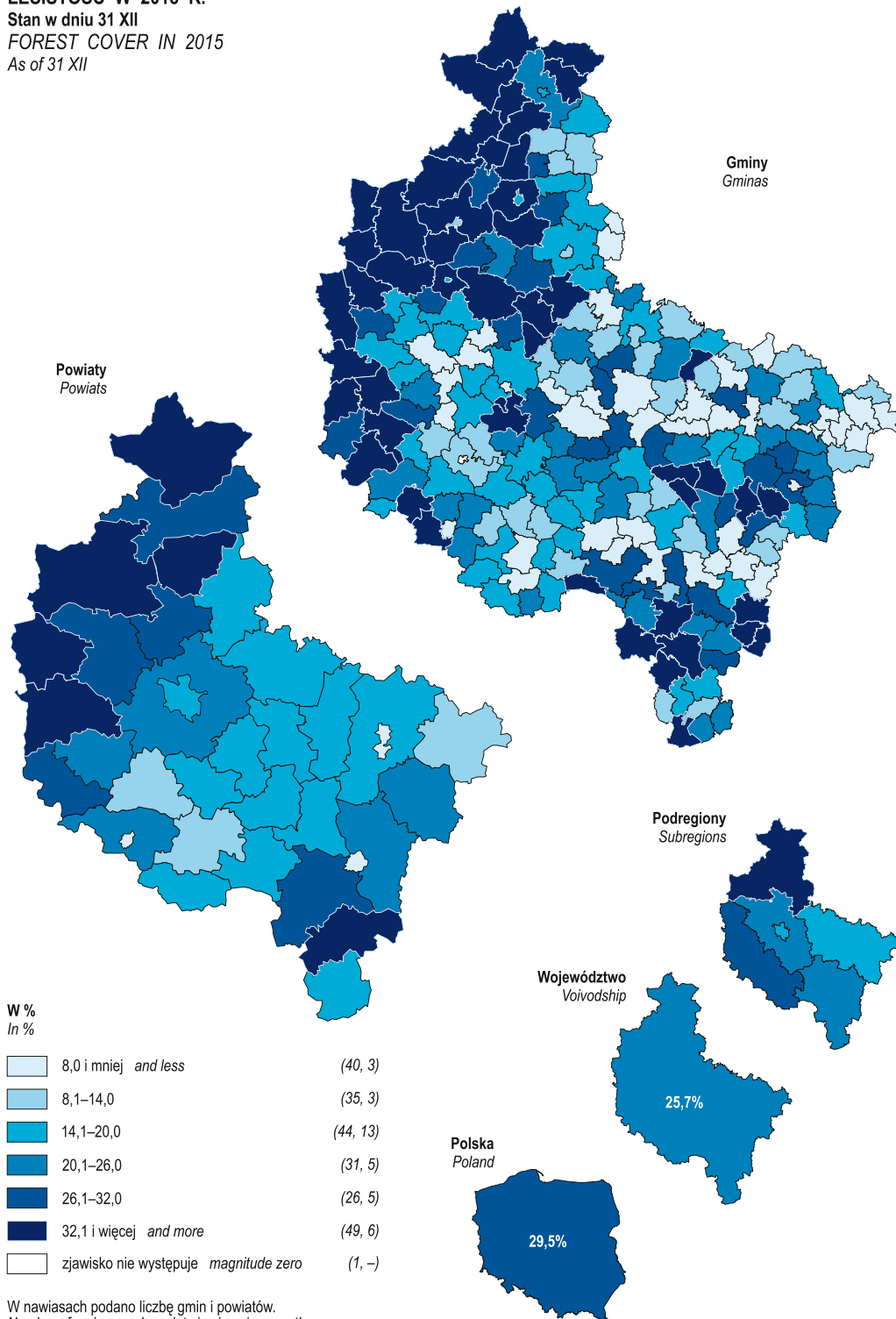
^a Użytków rolnych i nieużytków przeznaczonych do zalesienia w planie zagospodarowania przestrzennego.

U w a g a. W powiatach i gminach, których nie wyszczególniono, zjawisko nie występuje.

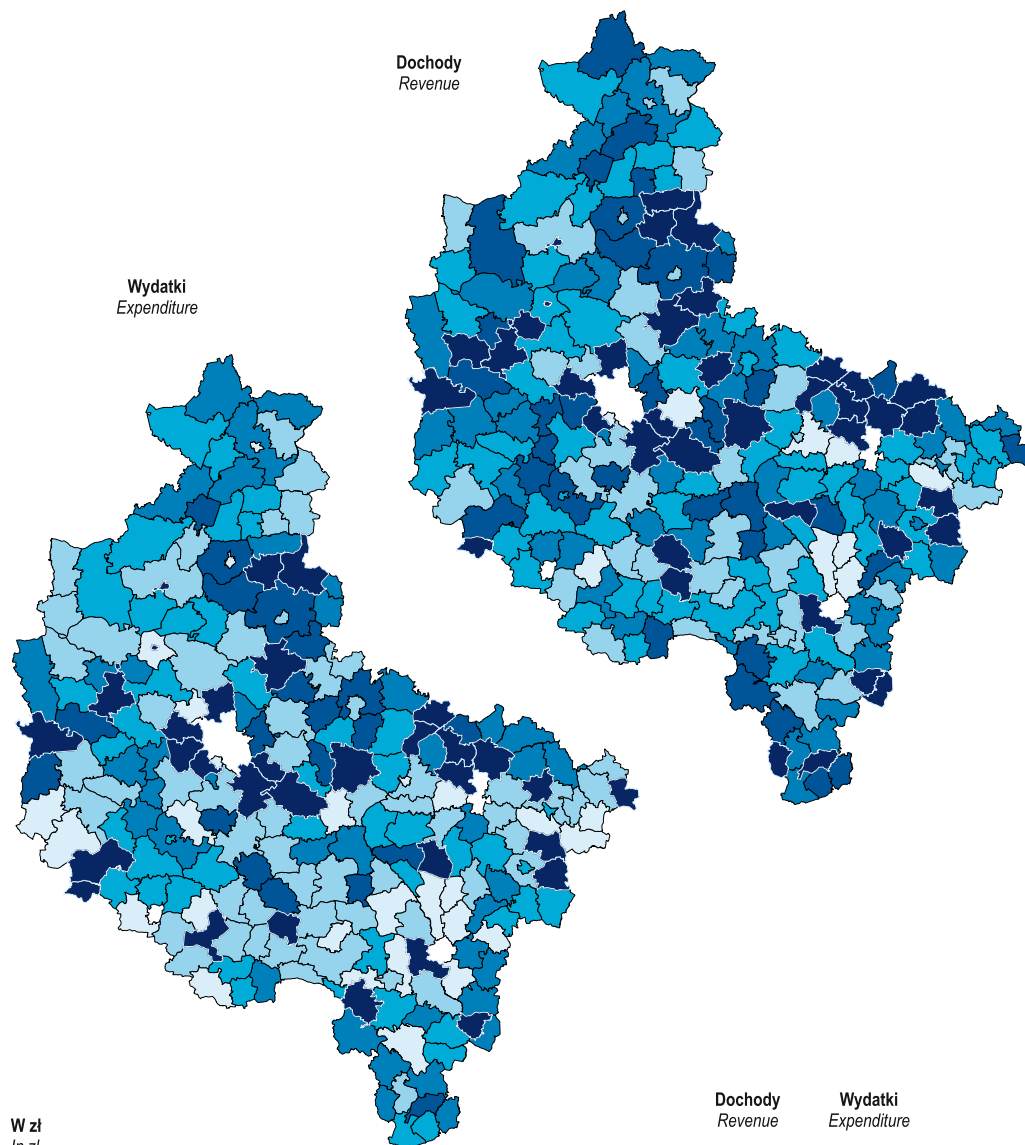
^a Agricultural land and wasteland designated for afforestation in land development plan.

N o t e. In powiats and gminas, which are not specified, magnitude zero.

LESISTOŚĆ W 2015 R.
Stan w dniu 31 XII
FOREST COVER IN 2015
As of 31 XII



DOCHODY I WYDATKI BUDŻETÓW GMIN^a NA 1 MIESZKAŃCA W 2015 R.
REVENUE AND EXPENDITURE OF BUDGETS OF GMINAS^a PER CAPITA IN 2015



W zł
In zł

	2800,00 i mniej <i>and less</i>
	2800,01–3000,00
	3000,01–3200,00
	3200,01–3400,00
	3400,01–3600,00
	3600,01 i więcej <i>and more</i>

Dochody <i>Revenue</i>	Wydatki <i>Expenditure</i>
(9)	(26)
(35)	(58)
(56)	(46)
(48)	(40)
(35)	(20)
(39)	(32)

^a Bez dochodów i wydatków gmin mających również status miasta na prawach powiatu.
^a Excluding revenue and expenditure of gminas which are also cities with powiat status.

W nawiasach podano liczbę gmin.
 Number of gminas is given in parentheses.

TABL. 4 (71). LASY PRYWATNE I GMINNE W 2015 R.
 PRIVATE AND GMINA FORESTS IN 2015

WYSZCZEGÓLNIENIE SPECIFICATION	Powierzchnia gruntów leśnych ^a Forest land ^a				Lasy ochronne w % powierzchni gruntów leśnych ^a Protective forests in % of forests land ^a	Odnowienia i zalesienia Renewals and afforestations		Pozyskanie drewna (grubizny) w dam ^c Removals (timber) in dam ^c
	ogółem total	w tym własność of which property of				ogółem total	w tym zalesienia ^b of which afforestations ^b	
		osób fizycznych natural persons	wspólnot gruntowych land cooperatives	gmin gmina				
	w ha		in ha			w ha		
WOJEWÓDZTWO.....	90345,1	79728,7	619,6	6123,7	7,3	151,3	41,6	90,7
VOIVODSHIP								
Podregion (Subregion)								
kaliski.....	22709,8	21340,0	130,1	719,8	7,8	25,1	3,8	21,1
Powiaty: Powiats:								
jarociński.....	987,7	921,0	2,4	11,7	–	1,4	–	0,3
kaliski.....	5952,5	5589,9	73,7	49,9	27,0	5,5	–	2,8
kepziński.....	1347,1	1243,0	–	40,1	–	3,1	2,1	1,2
krotoszyński.....	824,6	687,8	–	96,4	–	2,3	–	0,9
ostrowski.....	2176,4	2038,7	–	123,7	–	4,5	1,7	3,4
ostrzeszowski.....	8606,5	8337,9	–	205,6	–	6,9	–	11,6
pleszewski.....	2619,7	2501,6	54,0	17,1	–	1,3	–	0,7
Miasto na prawach powiatu:								
City with powiat status:								
Kalisz.....	195,5	20,0	–	175,5	87,3	–	–	0,1
Podregion (Subregion)								
koniński.....	25172,5	23747,8	268,0	529,6	0,1	47,2	29,9	11,0
Powiaty: Powiats:								
gnieźniński.....	1639,6	1599,6	–	40,0	–	–	–	0,7
kolski.....	3313,2	3122,2	86,0	78,9	–	2,0	2,0	1,3
koniński.....	6526,2	6046,0	111,0	100,2	0,4	16,0	6,0	0,9
slupecki.....	2725,0	2430,4	10,0	199,7	–	24,1	21,8	2,5
turecki.....	9494,4	9382,5	21,0	15,6	–	–	–	5,1
wrzesiński.....	1372,1	1141,0	40,0	27,1	–	5,0	–	0,5
Miasto na prawach powiatu:								
City with powiat status:								
Konin.....	102,0	26,0	–	68,0	–	–	–	–
Podregion (Subregion)								
leszczyński.....	15181,7	13339,0	165,0	749,1	4,3	44,3	–	24,8
Powiaty: Powiats:								
gostyński.....	757,5	508,0	122,9	75,9	–	3,4	–	1,3
grodzki.....	1162,6	1087,1	–	20,5	–	13,3	–	1,2
kościński.....	1303,1	1041,3	–	79,8	1,9	1,5	–	2,1

a Stan w dniu 31 XII. b Użytków rolnych i nieużytków przeznaczonych do zalesienia w planie zagospodarowania przestrzennego.

a As of 31 XII. b Agricultural land and wasteland designated for afforestation in land development plan.

TABL. 4 (71). LASY PRYWATNE I GMINNE W 2015 R. (dok.)
 PRIVATE AND GMINA FORESTS IN 2015 (cont.)

WYSZCZEGÓLNIENIE SPECIFICATION	Powierzchnia gruntów leśnych ^a Forest land ^a				Lasy ochronne w % powierzchni gruntów leśnych ^a Protective forests in % of forests land ^a	Odnowienia i zalesienia Renewals and afforestations		Pozyskanie drewna (grubizny) w dam ³ Removals (timber) in dam ³
	ogółem total	w tym własność of which property of				ogółem total	w tym zalesienia ^b of which afforestations ^b	
		osób fizycznych natural persons	wspólnot gruntowych land cooperatives	gmin gmina				
	w ha	in ha				w ha	in ha	
Podregion (Subregion)								
leszczyński (dok., cont.)								
Powiaty (dok.):								
Powiats (cont.):								
leszczyński.....	2340,1	1914,8	–	208,3	22,3	3,0	–	3,3
międzychodzki.....	2509,9	2274,0	–	56,9	0,7	10,1	–	5,5
nowotomyski.....	3396,9	3280,9	11,1	21,7	0,7	6,9	–	4,8
rawicki.....	1061,6	815,2	–	210,6	–	2,0	–	1,1
wolsztyński.....	2580,5	2403,6	31,0	20,1	–	4,1	–	5,4
Miasto na prawach powiatu:								
City with powiat status:								
Leszno.....	69,3	14,1	–	55,2	100,0	–	–	0,1
Podregion (Subregion)								
piłski.....	15677,6	13602,9	33,1	1135,4	1,0	20,4	1,5	16,5
Powiaty: Powiats:								
chodzieski.....	1227,1	873,0	–	213,5	10,8	–	–	0,9
czarnkowsko-trzcianecki.....	6483,6	6000,9	–	320,0	–	11,3	–	8,5
piłski.....	2433,2	1764,0	33,1	297,1	0,1	3,5	–	1,1
wągrowiecki.....	2310,0	2055,0	–	147,0	–	–	–	2,4
złotowski.....	3223,8	2910,0	–	157,8	0,8	5,7	1,5	3,6
Podregion (Subregion)								
poznański.....	8617,8	7458,3	23,3	445,2	15,2	10,0	3,6	11,3
Powiaty: Powiats:								
obornicki.....	1432,0	1218,8	–	100,1	0,3	4,0	–	2,9
poznański.....	2672,0	2488,6	–	111,2	48,4	0,6	–	2,5
szamotulski.....	1735,1	1362,6	–	124,8	0,9	0,5	–	3,4
średzki.....	1376,0	1188,0	–	101,2	–	1,4	–	1,1
śremski.....	1402,6	1200,4	23,3	8,0	–	3,6	3,6	1,4
Podregion (Subregion)								
m. Poznań.....	2985,7	240,7	–	2544,6	87,7	4,5	2,9	6,1
Miasto na prawach powiatu:								
City with powiat status:								
Poznań.....	2985,7	240,7	–	2544,6	87,7	4,5	2,9	6,1

a Stan w dniu 31 XII. b Użytków rolnych i nieużytków przeznaczonych do zalesienia w planie zagospodarowania przestrzennego.
 a As of 31 XII. b Agricultural land and wasteland designated for afforestation in land development plan.

DZIAŁ XI TRANSPORT

Uwagi ogólne

1. Ogólne dane o **długości dróg publicznych** obejmują dane o drogach miejskich i zamiejskich o nawierzchni twardej i gruntowej.

Drogi publiczne ze względu na funkcje w sieci drogowej dzielą się według przepisów ustawy z dnia 21 III 1985 r. o drogach publicznych (tekst jednolity Dz. U. z 2015 r. poz. 460) na następujące kategorie: drogi krajowe, wojewódzkie, powiatowe i gminne.

Do **dróg powiatowych** zalicza się drogi (poza krajowymi i wojewódzkimi) stanowiące połączenia miast będących siedzibami powiatów z siedzibami gmin i siedzib gmin między sobą.

Do **dróg gminnych** zalicza się drogi o znaczeniu lokalnym, stanowiące uzupełniającą sieć dróg (poza krajowymi, wojewódzkimi i powiatowymi) służących miejscowym potrzebom, z wyłączeniem dróg wewnętrznych.

Do **dróg o nawierzchni twardej** zalicza się drogi o nawierzchni twardej ulepszonej (z kostki kamiennej, klinkieru, betonu, z płyt kamienno-betonowych, bitumu) oraz drogi o nawierzchni nieulepszonej (o nawierzchni tłuczniowej i brukowej).

Do **dróg o nawierzchni gruntowej** zalicza się drogi o nawierzchni z gruntu rodzimego oraz utrwalone w wyniku specjalnych zabiegów i preparacji gruntu rodzimego przy pomocy mieszanin wykonanych z gliny, żwiru, żużla itp.

2. Informacje o **pojazdach samochodowych i ciągnikach** zarejestrowanych prezentowane są według centralnej ewidencji pojazdów prowadzonej przez Ministerstwo Cyfryzacji.

3. Dane o **wypadkach drogowych** obejmują zdarzenia mające związek z ruchem pojazdów na drogach publicznych, w wyniku których nastąpiła śmierć lub uszkodzenie ciała osób.

Za **śmiertelną ofiarę wypadku drogowego** uznano osobę zmarłą (w wyniku doznanych obrażeń) na miejscu wypadku lub w ciągu 30 dni.

Za **ranną ofiarę wypadku drogowego** uznano osobę, która doznała obrażeń ciała i otrzymała pomoc lekarską.

CHAPTER XI TRANSPORT

General notes

1. General data on **length of public roads** include data on urban and non-urban hard surface roads and unsurfaced roads.

On account of functions in a road network **public roads** are divided, according to the Law on Public Roads dated 21 III 1985 (uniform text Journal of Laws 2015 item 460), into following categories: national, regional, district and communal roads.

District roads include roads (excluding national and regional roads), which link district capital cities with commune capital cities and commune capital cities with other such cities.

Communal roads include roads with local significance complementing the road network (excluding domestic, voivodship and powiat roads) serving regional needs, excluding internal roads.

Hard surface roads include improved hard surface public roads (made of stone cube, clinker, concrete, stone and concrete slabs and bitumen) and roads with regular surface (macadam and boulder pavement).

Unsurfaced roads are subsoil surfaced roads and roads hardened in special processes and preparations of subsoil utilising mixtures made of clay, gravel, slag, etc.

2. Information on registered **vehicles and tractors** has been presented according to central vehicle register maintained by the Ministry of Digital Affairs.

3. Data regarding **road traffic accidents** cover events connected with the movement of vehicles on public roads as a result of which death or injury occurred.

A **road traffic accident fatality** is understood as a person who died (as a result of injuries incurred) at the scene of the accident or within the course of 30 days.

A **road traffic accident injury** is understood as a person who incurred injuries and received medical attention.

TABL. 1 (72). **DROGI PUBLICZNE W 2015 R.**
Stan w dniu 31 XII
PUBLIC ROADS IN 2015
As of 31 XII

WYSZCZEGÓLNIENIE SPECIFICATION	Drogi powiatowe <i>District roads</i>				Drogi gminne <i>Communal roads</i>			
	o nawierzchni twardej <i>on hard surface</i>			o nawierzchni gruntowej <i>unsurfaced</i>	o nawierzchni twardej <i>on hard surface</i>			o nawierzchni gruntowej <i>unsurfaced</i>
	ogółem <i>total</i>	na 100 km ² <i>per 100 km²</i>	z liczby ogółem o nawierzchni ulepszonej <i>of which of total improved</i>		ogółem <i>total</i>	na 100 km ² <i>per 100 km²</i>	z liczby ogółem o nawierzchni ulepszonej <i>of which of total improved</i>	
	w km <i>in km</i>							
WOJEWÓDZTWO.....	11313,4	37,9	11111,4	1007,2	12601,8	42,3	10606,5	11307,5
VOIVODSHIP								
Podregion (Subregion)								
kaliski.....	2632,7	45,5	2562,4	131,5	3165,9	54,7	2649,2	2567,7
Powiaty: <i>Powiats:</i>								
jarociński.....	328,7	56,0	327,9	6,6	278,8	47,5	230,8	74,7
kaliski.....	478,1	41,2	470,1	23,3	721,2	62,2	607,8	524,9
kępiński.....	231,0	38,0	228,8	28,0	237,2	39,0	206,7	299,7
krotoszyński.....	422,1	59,1	390,7	16,4	329,5	46,2	293,6	368,6
ostrowski.....	489,8	42,2	471,1	17,5	579,1	49,9	486,0	469,1
ostrzeszowski.....	239,3	31,0	237,8	21,3	523,8	67,8	434,9	364,6
pleszewski.....	358,6	50,3	350,9	14,0	377,2	52,9	276,1	393,6
Miasto na prawach powiatu: <i>City with powiat status:</i>								
Kalisz.....	85,1	122,6	85,1	4,4	119,1	171,6	113,3	72,5
Podregion (Subregion)								
koniński.....	2601,7	40,7	2575,6	188,9	3883,7	60,7	3282,8	2276,5
Powiaty: <i>Powiats:</i>								
gnieźniński.....	592,1	47,2	586,8	37,7	664,3	52,9	556,5	516,6
kolski.....	433,9	42,9	431,8	26,2	593,5	58,7	460,9	319,4
koniński.....	575,8	36,5	567,8	44,3	1333,4	84,5	1117,6	536,1
ślupecki.....	334,1	39,9	328,1	29,3	414,0	49,4	362,5	247,0
turecki.....	315,7	34,0	315,7	24,8	441,9	47,5	401,6	378,5
wrzesiński.....	294,3	41,8	289,6	26,6	339,8	48,3	295,5	265,2
Miasto na prawach powiatu: <i>City with powiat status:</i>								
Konin.....	55,8	67,9	55,8	–	96,8	117,8	88,2	13,7
Podregion (Subregion)								
leszczyński.....	2332,8	38,9	2282,2	359,6	1653,6	27,6	1371,1	2222,6
Powiaty: <i>Powiats:</i>								
gostyński.....	470,9	58,1	458,3	14,6	374,7	46,2	263,7	186,4
grodziski.....	218,0	34,0	212,0	43,1	195,9	30,5	166,2	299,3
kościański.....	356,2	49,3	348,7	22,4	150,9	20,9	119,2	224,4

TABL. 1 (72). **DROGI PUBLICZNE W 2015 R. (dok.)**
Stan w dniu 31 XII
PUBLIC ROADS IN 2015 (cont.)
As of 31 XII

WYSZCZEGÓLNIENIE SPECIFICATION	Drogi powiatowe <i>District roads</i>				Drogi gminne <i>Communal roads</i>			
	o nawierzchni twardej <i>on hard surface</i>			o nawierzchni gruntowej <i>unsurfaced</i>	o nawierzchni twardej <i>on hard surface</i>			o nawierzchni gruntowej <i>unsurfaced</i>
	ogółem <i>total</i>	na 100 km ² <i>per 100 km²</i>	z liczby ogółem o nawierzchni ulepszonej <i>of which of total improved</i>		ogółem <i>total</i>	na 100 km ² <i>per 100 km²</i>	z liczby ogółem o nawierzchni ulepszonej <i>of which of total improved</i>	
	w km				in km			
Podregion (Subregion)								
leszczyński (dok., cont.)								
Powiaty (dok.):								
<i>Powiats (cont.):</i>								
leszczyński.....	352,3	43,7	352,3	34,9	180,4	22,4	152,9	202,8
międzychodzki.....	139,9	19,0	138,3	59,1	85,9	11,7	79,8	225,0
nowotomyski.....	286,8	28,3	277,2	124,1	203,7	20,1	170,8	712,8
rawicki.....	247,2	44,7	240,7	11,3	231,7	41,9	197,6	150,4
wolsztyński.....	215,9	31,8	209,1	50,1	137,6	20,2	128,1	164,0
Miasto na prawach powiatu:								
<i>City with powiat status:</i>								
Leszno.....	45,6	143,1	45,6	–	92,8	291,3	92,8	57,5
Podregion (Subregion)								
piłski.....	1682,1	26,0	1654,5	116,2	1334,9	20,7	1074,5	1734,0
Powiaty: <i>Powiats:</i>								
chodzieski.....	178,9	26,1	178,9	–	271,0	39,6	193,5	201,1
czarnkowsko-trzcianecki.....	307,0	17,0	304,0	28,0	188,2	10,4	142,2	451,9
piłski.....	402,7	31,8	401,3	16,6	289,5	22,8	257,5	532,9
wągrowiecki.....	351,4	33,8	335,6	42,1	382,3	36,8	300,2	318,0
złotowski.....	442,1	26,6	434,7	29,5	203,9	12,3	181,1	230,1
Podregion (Subregion)								
poznański.....	1801,1	36,5	1773,7	209,0	1996,7	40,5	1667,9	2372,7
Powiaty: <i>Powiats:</i>								
obornicki.....	252,7	35,5	250,5	53,6	168,5	23,7	142,6	184,2
poznański.....	673,6	35,5	667,9	67,4	1089,9	57,4	884,2	1356,7
szamotulski.....	343,3	30,7	337,8	17,9	370,7	33,1	309,4	459,8
średzki.....	291,3	46,7	284,5	39,9	227,8	36,5	213,3	225,9
śremski.....	240,2	41,8	233,0	30,2	139,8	24,4	118,4	146,1
Podregion (Subregion)								
m. Poznań.....	263,0	100,4	263,0	2,0	567,0	216,5	561,0	134,0
Miasto na prawach powiatu:								
<i>City with powiat status:</i>								
Poznań.....	263,0	100,4	263,0	2,0	567,0	216,5	561,0	134,0

Źródło: dane Generalnej Dyrekcji Dróg Krajowych i Autostrad.
Source: data of the General Directorate for National Roads and Motorways.

TABL. 2 (73). POJAZDY SAMOCHODOWE I CIĄGNIKI^a ZAREJESTROWANE W 2015 R.
Stan w dniu 31 XII
ROAD VEHICLES AND TRACTORS^a IN VEHICLE REGISTER IN 2015
As of 31 XII

WYSZCZEGÓLNIENIE SPECIFICATION	Ogółem Total	W tym Of which				
		samochody osobowe passenger cars	autobusy buses	samochody ciężarowe i ciągniki siodłowe ^b lorries and road tractors ^b	ciągniki balastowe i rolnicze ballast and agricultural tractors	motocykle motorcycles
WOJEWÓDZTWO.....	2782179	2084773	8135	362581	178521	133375
VOIVODSHIP						
Podregion (Subregion)						
kaliski.....	550991	412077	1400	69187	45371	20394
Powiaty: Powiats:						
jarociński.....	55435	44354	100	5383	3836	1529
kaliski.....	79213	53311	212	11000	11628	2762
kępiński.....	49286	36755	54	6520	3932	1801
krotoszyński.....	63413	46813	158	6607	6956	2632
ostrowski.....	122412	92911	304	14545	7977	6124
ostrzeszowski.....	48257	34871	82	5558	5306	2228
pleszewski.....	57304	43506	117	7053	4869	1442
Miasto na prawach powiatu: City with powiat status:						
Kalisz.....	75671	59556	373	12521	867	1876
Podregion (Subregion)						
koniński.....	525205	385878	1623	53414	47727	33703
Powiaty: Powiats:						
gnieźniński.....	106838	79609	393	12209	7189	6836
kolski.....	74149	52643	120	6590	8955	5519
koniński.....	115793	82873	274	10599	13114	8220
ślupecki.....	53047	37390	112	5034	6508	3738
turecki.....	72096	52005	181	7197	7117	5234
wrzesiński.....	54261	40934	187	6128	4188	2551
Miasto na prawach powiatu: City with powiat status:						
Konin.....	49021	40424	356	5657	656	1605
Podregion (Subregion)						
leszczyński.....	454570	338320	1400	58715	35885	17961
Powiaty: Powiats:						
gostyński.....	64552	48361	98	6824	6765	2273
grodziski.....	45980	33541	131	5491	4331	2260
kościański.....	66554	50639	171	8359	5009	2055

^a Łącznie z pojazdami posiadającymi pozwolenia czasowe (na okres 30 dni) wydane w końcu roku; w danych nie uwzględniono trolejbusów.

^b Łącznie z samochodami ciężarowo-osobowymi.

^a Including road vehicles having temporary permission (for the period of 30 days) issued at the end of the year; data exclude trolleybuses.

^b Including vans.

TABL. 2 (73). POJAZDY SAMOCHODOWE I CIĄGNIKI^a ZAREJESTROWANE W 2015 R. (dok.)
Stan w dniu 31 XII
ROAD VEHICLES AND TRACTORS^a IN VEHICLE REGISTER IN 2015 (cont.)
As of 31 XII

WYSZCZEGÓLNIENIE SPECIFICATION	Ogółem Total	W tym Of which				
		samochody osobowe passenger cars	autobusy buses	samochody ciężarowe i ciągniki siodłowe ^b lorries and road tractors ^b	ciągniki balastowe i rolnicze ballast and agricultural tractors	motocykle motorcycles
Podregion (Subregion)						
leszczyński (dok., cont.)						
Powiaty (dok.):						
Powiaty (cont.):						
leszczyński	47231	34764	299	5993	4413	1540
międzychodzki	30696	21761	134	4316	2414	1883
nowotomyski	66052	48227	112	9647	4059	3599
rawicki	49618	37050	153	5588	5084	1501
wolsztyński	42984	31861	119	5939	3504	1360
Miasto na prawach powiatu:						
City with powiat status:						
Leszno	40903	32116	183	6558	306	1490
Podregion (Subregion)						
piłski	322747	234491	1349	38626	23583	22884
Powiaty: Powiaty:						
chodzieski	42786	30696	130	5664	2602	3465
czarnkowsko-trzcianecki	72164	52861	206	7661	5405	5692
piłski	101153	72452	589	13963	6447	6984
wągrowiecki	58793	43549	268	6163	5036	3491
złotowski	47851	34933	156	5175	4093	3252
Podregion (Subregion)						
poznański	497903	375023	1243	71128	23359	24462
Powiaty: Powiaty:						
obornicki	50656	37436	131	6467	3028	3351
poznański	280874	212635	747	44685	9052	12140
szamotulski	75336	57777	127	8430	4679	3975
średzki	45550	33259	84	5954	3383	2652
śremski	45487	33916	154	5592	3217	2344
Podregion (Subregion)						
m. Poznań	430763	338984	1120	71511	2596	13971
Miasto na prawach powiatu:						
City with powiat status:						
Poznań	430763	338984	1120	71511	2596	13971

^a Łącznie z pojazdami posiadającymi pozwolenia czasowe (na okres 30 dni) wydane w końcu roku; w danych nie uwzględniono trolejbusów.

^b Łącznie z samochodami ciężarowo-osobowymi.

Źródło: dane Ministerstwa Cyfryzacji.

^a Including road vehicles having temporary permission (for the period of 30 days) issued at the end of the year; data exclude trolleybuses.

^b Including vans.

Source: data of the Ministry of Digital Affairs.

TABL. 3 (74). WYPADKI DROGOWE^a I ICH OFIARY W 2015 R.
 ROAD TRAFFIC ACCIDENTS^a AND THEIR CASUALTIES IN 2015

WYSZCZEGÓLNIENIE SPECIFICATION	Wypadki Accidents	Ofiary wypadków Road traffic casualties		WYSZCZEGÓLNIENIE SPECIFICATION	Wypadki Accidents	Ofiary wypadków Road traffic casualties	
		śmiertelne fatalities	ranni injured			śmiertelne fatalities	ranni injured
WOJEWÓDZTWO.....	2196	245	2523	Podregion (Subregion)			
VOIVODSHIP				leszczyński (dok., cont.)			
Podregion (Subregion)				Powiaty (dok.):			
kaliski.....	413	67	455	Powiaty (cont.):			
Powiaty: Powiaty:				leszczyński.....	89	1	114
jarociński.....	36	7	40	międzychodzki.....	16	1	20
kaliski.....	63	15	66	nowotomyski.....	60	7	79
kepiński.....	19	5	17	rawicki.....	75	1	86
krotoszyński.....	33	11	29	wolsztyński.....	28	3	30
ostrowski.....	88	14	94	Miasto na prawach powiatu:			
ostrzeszowski.....	39	6	55	City with powiat status:			
pleszewski.....	87	7	98	Leszno.....	104	-	129
Miasto na prawach powiatu:				Podregion (Subregion)			
City with powiat status:				pilski.....	233	30	274
Kalisz.....	48	2	56	Powiaty: Powiaty:			
Podregion (Subregion)				chodzieski.....	30	2	32
koniński.....	396	61	448	czarnkowsko-trzcianecki.....	55	11	70
Powiaty: Powiaty:				pilski.....	75	8	95
gnieźniński.....	61	16	64	wągrowiecki.....	29	3	28
kolski.....	66	11	64	złotowski.....	44	6	49
koniński.....	60	15	72	Podregion (Subregion)			
ślupecki.....	42	3	50	poznański.....	301	43	355
turecki.....	36	6	37	Powiaty: Powiaty:			
wrzesiński.....	66	6	85	obornicki.....	21	2	24
Miasto na prawach powiatu:				poznański.....	187	25	233
City with powiat status:				szamotulski.....	28	6	29
Konin.....	65	4	76	średzki.....	32	6	29
Podregion (Subregion)				śremski.....	33	4	40
leszczyński.....	547	30	661	Podregion (Subregion)			
Powiaty: Powiaty:				m. Poznań.....	306	14	330
gostyński.....	43	5	45	Miasto na prawach powiatu:			
grodziski.....	21	2	20	City with powiat status:			
kościański.....	111	10	138	Poznań.....	306	14	330

^a Zarejestrowane przez Policję.

Źródło: dane Komendy Głównej Policji.

^a Registered by the Police.

Source: data of the National Police Headquarters.

DZIAŁ XII
HANDEL – TARGOWISKA

Uwagi ogólne

Targowiska są to wyodrębnione tereny i budowle (place, ulice, hale targowe) ze stałymi albo sezonowymi punktami sprzedaży drobnodetalicznej lub urządzeniami przeznaczonymi do prowadzenia handlu w wyznaczone dni tygodnia bądź codziennie (bazaary).

Za **targowiska sezonowe** należy uznać te place i ulice, gdzie uruchamiane są na okres do 6 miesięcy punkty handlowe, w związku ze wzmożonym ruchem nabywców (np. nadmorski ruch urlopowy) i działalność ta jest ponawiana w kolejnych sezonach.

CHAPTER XII
TRADE – MARKETPLACES

General notes

Marketplaces are specific areas and structures (squares, streets, market falls) with permanent or seasonal outlets for small-scale retail sales or with facilities designated for conducting trade on specific days of the week or weekly (bazaars).

Seasonal marketplaces are those squares and streets where trade outlets conduct activity for a period of 6 months, in connection with increased demand from buyers (e.g., holiday seaside demand) and this activity is repeated in successive seasons.

TABL. 1 (75). TARGOWISKA W 2015 R.
Stan w dniu 31 XII
MARKETPLACES IN 2015
As of 31 XII

WYSZCZEGÓLNIENIE SPECIFICATION	Targowiska stałe Permanent marketplaces						Targowiska sezonowe (w ciągu roku) Seasonal marketplaces (during the year)	Roczne wpływy z opłaty targowej w tys. zł Annual receipts from marketplace fees in thous. zł
	liczba number		powierzchnia w m ² area in m ²		stałe punkty sprzedaży drobnodetalicznej permanent small-retail sales outlets			
	ogółem total	w tym z przewagą sprzedaży drobnodetalicznej of which with predominance of small-retail sales	ogółem total	w tym sprzedażowa of which sales area	ogółem total	w tym na targowiskach czynnych codziennie of which at marketplaces opened daily		
WOJEWÓDZTWO.....	235	225	1296450	853866	10032	6382	436	23098,2
VOIVODSHIP								
Podregion (Subregion)								
kaliski.....	51	50	297457	221927	2077	1145	18	7210,1
Powiaty: Powiats:								
jarociński.....	6	6	16991	11612	24	24	9	270,6
kaliski.....	6	6	49202	41780	190	10	2	158,4
kepiński.....	1	–	15234	11000	–	–	1	155,1
krotoszyński.....	7	7	41353	25449	730	–	–	1144,0
ostrowski.....	13	13	34776	19623	665	663	2	754,9
ostrzeszowski.....	6	6	35841	30777	42	32	2	327,1
pleszewski.....	7	7	8454	4024	17	17	2	823,2
Miasto na prawach powiatu: City with powiat status:								
Kalisz.....	5	5	95606	77662	409	399	–	3576,8
Podregion (Subregion)								
koniński.....	57	54	277261	185104	2516	1537	378	3077,6
Powiaty: Powiats:								
gnieźniński.....	9	9	23862	17195	375	282	–	557,4
kolski.....	8	7	31857	26688	279	161	4	245,0
koniński.....	13	12	86736	55202	231	218	7	439,1
ślupecki.....	6	5	31005	19813	383	18	245	631,5
turecki.....	9	9	25710	20818	401	311	120	180,7
wrzesiński.....	8	8	28693	17287	473	173	–	264,3
Miasto na prawach powiatu: City with powiat status:								
Konin.....	4	4	49398	28101	374	374	2	759,6
Podregion (Subregion)								
leszczyński.....	41	40	150562	104170	721	206	11	3790,1
Powiaty: Powiats:								
gostyński.....	11	11	25925	20009	203	12	2	880,0
grodziski.....	2	2	6434	6110	–	–	2	453,5

TABL. 1 (75). TARGOWISKA W 2015 R. (dok.)
Stan w dniu 31 XII
MARKETPLACES IN 2015 (cont.)
As of 31 XII

WYSZCZEGÓLNIENIE SPECIFICATION	Targowiska stałe Permanent marketplaces						Targowiska sezonowe (w ciągu roku) Seasonal marketplaces (during the year)	Roczne wpływy z opłaty targowej w tys. zł Annual receipts from market- place fees in thous. zł
	liczba number		powierzchnia w m ² area in m ²		stałe punkty sprzedaży drobnodetalicznej permanent small-retail sales outlets			
	ogółem total	w tym z przewagą sprzedaży drobnode- talicznej of which with predominan- ce of small- retail sales	ogółem total	w tym sprzeda- żowa of which sales area	ogółem total	w tym na targowiskach czynnych codziennie of which at marketplaces opened daily		
Podregion (Subregion)								
leszczyński (dok., cont.)								
Powiaty (dok.):								
Powiaty (cont.):								
kościański	5	5	32730	29344	89	81	–	828,8
leszczyński	3	3	3700	3700	–	–	4	25,3
międzychodzki	4	4	3613	3613	33	33	1	75,5
nowotomyski	6	6	18044	8242	14	2	1	493,5
rawicki	5	5	23985	15130	24	–	1	251,0
wolsztyński	2	2	12202	8150	280	–	–	326,0
Miasto na prawach powiatu:								
City with powiat status:								
Leszno	3	2	23929	9872	78	78	–	456,5
Podregion (Subregion)								
pilski	32	29	182887	123311	976	332	19	2904,0
Powiaty: Powiaty:								
chodzieski	4	3	15859	10249	24	–	–	124,8
czarnkowsko-trzcianecki	9	8	20586	14497	127	22	6	544,6
pilski	8	8	51610	34125	705	190	8	1344,1
wągrowiecki	6	5	81631	54011	40	40	3	478,5
złotowski	5	5	13201	10429	80	80	2	412,0
Podregion (Subregion)								
poznański	36	36	213186	197080	1252	699	9	4304,6
Powiaty: Powiaty:								
obornicki	8	8	32293	31192	538	6	–	279,6
poznański	16	16	143472	135154	102	82	5	2472,3
szamotulski	5	5	18125	16771	611	611	2	603,6
średzki	4	4	9144	5393	–	–	1	686,0
śremski	3	3	10152	8570	1	–	1	263,1
Podregion (Subregion)								
m. Poznań	18	16	175097	22274	2490	2463	1	1811,8
Miasto na prawach powiatu:								
City with powiat status:								
Poznań	18	16	175097	22274	2490	2463	1	1811,8

DZIAŁ XIII FINANSE PUBLICZNE

Uwagi ogólne

1. Finanse publiczne obejmują procesy związane z gromadzeniem środków publicznych oraz ich rozdysponowaniem, a w szczególności: gromadzenie dochodów i przychodów publicznych, wydatkowanie środków publicznych, finansowanie potrzeb pożyczkowych budżetu państwa i budżetów jednostek samorządu terytorialnego (gmin, miast na prawach powiatu, powiatów oraz województw), zaciąganie zobowiązań angażujących środki publiczne, zarządzanie środkami publicznymi, zarządzanie długiem publicznym oraz rozliczenia z budżetem Unii Europejskiej. Podstawę prawną określającą te procesy stanowią: ustawa z dnia 27 VIII 2009 r. o finansach publicznych (tekst jednolity Dz. U. z 2013 r. poz. 885 z późn. zm.) i przepisy wprowadzające ustawę o finansach publicznych (Dz. U. Nr 157, poz. 1241 z późn. zm.). W przypadku gospodarki finansowej jednostek samorządu terytorialnego również: ustawa z dnia 8 III 1990 r. o samorządzie gminnym (tekst jednolity Dz. U. z 2015 r. poz. 1515 z późn. zm.), ustawa z dnia 5 VI 1998 r. o samorządzie powiatowym (tekst jednolity Dz. U. z 2015 r. poz. 1445 z późn. zm.), ustawa z dnia 5 VI 1998 r. o samorządzie województwa (tekst jednolity Dz. U. z 2015 r. poz. 1392 z późn. zm.), ustawa z dnia 13 XI 2003 r. o dochodach jednostek samorządu terytorialnego (tekst jednolity Dz. U. z 2015 r. poz. 513 z późn. zm.), rozporządzenie Ministra Finansów z dnia 16 I 2014 r. w sprawie sprawozdawczości budżetowej (Dz. U. poz. 119) oraz rozporządzenie Ministra Finansów z dnia 2 III 2010 r. w sprawie szczegółowej klasyfikacji dochodów, wydatków, przychodów i rozchodów oraz środków pochodzących ze źródeł zagranicznych (tekst jednolity Dz. U. z 2014 r. poz. 1053).

2. Prezentowane dane obejmują informacje dotyczące **dochodów i wydatków** budżetów jednostek samorządu terytorialnego, z uwzględnieniem dotacji celowych z budżetu państwa oraz subwencji ogólnej z budżetu państwa.

3. Dochody i wydatki budżetów jednostek samorządu terytorialnego są określone w uchwale budżetowej przez właściwe organy stanowiące na rok kalendarzowy (budżetowy), w terminach i na zasadach określonych w ustawach ustrojowych oraz ustawie o finansach publicznych.

Miasto na prawach powiatu realizuje równocześnie zadania z zakresu działania gminy oraz powiatu i sporządza jeden budżet, w którym określone są poszczególne dochody z uwzględnieniem źródeł dochodów gminy i powiatu oraz wydatki realizowane łącznie przez gminę i powiat. Dlatego też w tablicach dochody i wydatki gmin podane są bez dochodów i wydatków gmin mających również status miasta na prawach powiatu, natomiast dochody i wydatki miast na prawach powiatu podane są łącznie z dochodami i wydatkami części gminnej i powiatowej.

4. Dochody i wydatki budżetów jednostek samorządu terytorialnego grupuje się zgodnie z zasadami określonymi w ustawie o finansach publicznych, tj. w podziale na działy – określające rodzaj działalności, oraz paragrafy – określające

CHAPTER XII PUBLIC FINANCE

General notes

1. Public finance include the processes connected with accumulation and allocation of public funds, and particularly: collecting and accumulating revenue, spending public funds, financing of loan needs of the state budget and of the budgets of local government units (i.e. gminas, cities with powiat status, powiats and voivodships), incurring liabilities involving public funds, managing public funds and public dept, as well as settlements with the European Union budget. The legal basis defining the above mentioned processes is provided by the Law on Public Finance, dated 27 VIII 2009 (uniform text Journal of Laws 2013 item 885 with later amendments) and regulations introducing the Law on Public Finance (Journal of Laws No. 157, item 1241 with later amendments). In case of the financial management of local governments, the legal basis is additionally provided by: the Law of 8 III 1990 on Gmina Local Government (uniform text Journal of Laws 2015 item 1515 with later amendments), the Law of 5 VI 1998 on Powiat Local Government (uniform text Journal of Laws 2015 item 1445 with later amendments), the Law of 5 VI 1998 on Voivodship Local Government (uniform text Journal of Laws 2015 item 1392 with later amendments), the Law of 13 XI 2003 on Incomes of Local Government Units (uniform text Journal of Laws 2015 item 513 with later amendments), the Minister of Finances Regulation of 16 I 2014 on Budgetary Reporting (Journal of Laws item 119), the Minister of Finances Regulation of 2 III 2010 on Detailed Classification of Incomes, Expenses, Revenues and Expenditures, and Funds from Foreign Resources (uniform text Journal of Laws 2014 item 1053).

2. The presented data include information regarding **revenue and expenditure** of local government units budgets, taking into account the targeted grants from the state budget and general subvention from the state budget.

3. Revenue and expenditure of the budgets of local government units are determined in the budgetary law passed by relevant councils for a period of one calendar year (a budgetary year) within the periods and in accordance with the principles set forth in statutory acts and in the Law on Public Finances.

City with powiat status fulfils the tasks of a gmina as well as of a powiat. There is one budget drawn up every year, which consists of revenue (income received by both the gmina and the powiat) as well as expenditure realized jointly by the gmina and the powiat. Therefore in the tables revenue and expenditure of gminas are given without data for cities with powiat status, while revenue and expenditure of cities with powiat status are given jointly with gmina and powiat part of revenue and expenditure.

4. Revenue and expenditure of the budgets of local government units are grouped in accordance with the provisions set forth in the Law on Public Finances, i.e. they are grouped into divisions – defining types of activity, and into paragraphs

rodzaj dochodu, przychodu lub wydatku. Dane opracowano zgodnie z rozporządzeniem Ministra Finansów z dnia 2 III 2010 r. w sprawie szczegółowej klasyfikacji dochodów, wydatków, przychodów i rozchodów oraz środków pochodzących ze źródeł zagranicznych (Dz. U. z 2014 r. poz. 1053).

Prezentowane dane o dochodach i wydatkach według działów obejmują wszystkie paragrafy dochodowe/wydatkowe zrealizowane w danym dziale.

5. Na dochody budżetów jednostek samorządu terytorialnego składają się:

- 1) dochody własne, tj.:
 - a) dochody z tytułu udziałów we wpływach z podatku dochodowego od osób prawnych i osób fizycznych,
 - b) wpływy z podatków oraz opłat ustalanych i pobieranych na podstawie odrębnych ustaw, w tym podatek od nieruchomości, podatek rolny, podatek od środków transportowych, podatek od czynności cywilnoprawnych, opłata skarbową,
 - c) dochody z majątku, np. dochody z najmu i dzierżawy oraz innych umów o podobnym charakterze,
 - d) środki na dofinansowanie własnych zadań pozyskane z innych źródeł;
- 2) dotacje:
 - a) celowe z budżetu państwa na zadania: z zakresu administracji rządowej, własne, realizowane na podstawie porozumień z organami administracji rządowej,
 - b) przekazane w ramach programów finansowanych z udziałem środków europejskich oraz innych środków zagranicznych niepodlegających zwrotowi, płatności z budżetu środków europejskich (paragrafy 200, 620 oraz od 2015 r. – 205 i 625), według szczegółowej klasyfikacji dochodów, wydatków, przychodów i rozchodów oraz środków pochodzących ze źródeł zagranicznych, zgodnie z rozporządzeniem Ministra Finansów z dnia 2 III 2010 r. (Dz. U. z 2014 r. poz. 1053),
 - c) otrzymane z funduszy celowych,
 - d) pozostałe dotacje, w tym dotacje celowe na zadania realizowane na podstawie porozumień między jednostkami samorządu terytorialnego;
- 3) subwencja ogólna z budżetu państwa, która składa się z części: wyrównawczej, oświatowej, rekompensującej, równoważącej i regionalnej.

6. Wydatki budżetów jednostek samorządu terytorialnego dzielą się na majątkowe (w tym inwestycyjne) i bieżące, do których zalicza się m. in.:

- wydatki na wynagrodzenia (wraz z pochodnymi),
- wydatki na zakup materiałów i usług,
- dotacje m.in. dla jednostek organizacyjno-prawnych działających w budżetach jednostek samorządu terytorialnego,
- wydatki na obsługę długu publicznego,
- wydatki z tytułu udzielenia poręczeń i gwarancji.

7. Informacje dotyczące budżetów jednostek samorządu terytorialnego opracowano na podstawie sprawozdań Ministerstwa Finansów.

– defining types of revenue, income or expenditure. The data were compiled in accordance with the decree of the Minister of Finance, dated 2 III 2010 on Detailed Classification of Incomes, Expenses, Revenues and Expenditures, and Funds from Foreign Resources (Journal of Laws 2014 item 1053).

The presented data on revenue and expenditure by divisions covers all paragraphs grouping types of revenue/expenditure generated in a particular division.

5. Budget revenue of local government units comprise:

- 1) own revenue, i.e.:
 - a) revenue from shares in receipts from corporate and personal income taxes,
 - b) receipts from taxes and fees established and collected on the basis of separate acts, of which the tax on real estate, the agricultural tax, the tax on means of transport, the tax on civil law transactions, stamp duty,
 - c) revenue from property, e.g., revenue from renting and leasing as well as agreements with a similar character,
 - d) funds for additional financing of own tasks from other sources;
- 2) grants:
 - a) targeted grants from the state budget for: government administration-related tasks, own tasks, and tasks realized on the basis of agreements with government administration bodies,
 - b) provided under programmes financed with the European funds and other foreign funds that are not reimbursable and payments from the European funds budget (paragraphs 200, 620 and since 2015 – 205 and 625), according to the detailed classification of incomes, expenses, revenues and expenditures, and funds from foreign sources, according to regulation of the Minister of Finance dated 2 III 2010 (Journal of Laws 2014 item 1053),
 - c) received from appropriated funds;
 - d) other grants, of which targeted grants for tasks realized on the basis of agreements between local government units;
- 3) general subvention from the state budget, comprising: equalisation, educational, compensating, balancing and regional parts.

6. Expenditure of local government units budgets are divided into: property-related (including investment-related) and current expenditures, i.a.:

- expenditure on wages and salaries (including derivatives),
- expenditure on the purchase of materials and services,
- grants, among others, for organizational and legal units operating within local government units budgets,
- expenditure on public debt servicing,
- expenditure related to granting endorsements and guarantees.

7. Information concerning local government units budgets is compiled on the basis of the Ministry of Finance reports.

Uwaga do tablic 1–4

W danych o dochodach i wydatkach budżetów gmin nie uwzględniono budżetów gmin mających status miasta na prawach powiatu, które zostały ujęte **Note to tables 1–4**

The budgets of gminas which are also cities with powiat status were not included in the data regarding revenue and expenditure of gminas budgets.

TABL. 1 (76). **DOCHODY BUDŻETÓW GMIN WEDŁUG RODZAJÓW W 2015 R.**
REVENUE OF GMINAS BUDGETS BY TYPE IN 2015

Lp. No.	WYSZCZEGÓLNIENIE SPECIFICATION	Ogółem Grand total	Dochody własne					
			razem total	w tym				
				udział w podatku dochodowym od osób prawnych share in corporate income tax	udział w podatku dochodowym od osób fizycznych share in personal income tax	podatek od nierucho- mości tax on real estate	podatek rolny agricultural tax	podatek od środków transpor- towych tax on means of transport
w tys. zł								
1	O G Ó Ł E M TOTAL	8880413,4	4725636,3	106855,1	1704817,0	1404610,3	150526,4	90867,4
	PODREGION (SUBREGION) KALISKI							
	POWIAT JAROCIŃSKI							
	Gminy miejsko-wiejskie:							
	Urban-rural gminas:							
2	Jarocin.....	129494,8	74265,7	1115,9	29763,5	23436,2	1484,4	1025,3
3	Żerków.....	37254,2	13675,3	306,8	3702,6	2647,3	1247,8	169,6
	Gminy wiejskie:							
	Rural gminas:							
4	Jaraczewo.....	26856,4	9000,0	127,0	2860,1	2350,3	1237,7	225,0
5	Kotlin.....	26356,2	9406,9	22,4	2875,0	2731,9	693,2	236,2
	POWIAT KALISKI							
	Gmina miejsko-wiejska:							
	Urban-rural gmina:							
6	Stawiszyn.....	20035,3	7969,6	29,4	2750,1	2831,5	519,1	205,8
	Gminy wiejskie:							
	Rural gminas:							
7	Blizanów.....	26894,9	10685,0	88,4	4588,0	2522,2	1164,7	503,9
8	Brzeziny.....	19739,5	4726,8	13,9	2011,1	1036,5	56,1	368,3
9	Ceków-Kolonia.....	16453,7	7886,9	6,7	1871,0	2650,6	284,9	132,1
10	Godziesze Wielkie.....	27740,0	10009,5	6,2	4143,6	2396,0	243,7	293,5
11	Koźminek.....	21508,1	6603,5	29,6	3150,9	1012,7	354,5	417,0
12	Lisków.....	17361,3	6402,7	268,1	1669,1	1243,6	247,0	174,4
13	Mycielin.....	15273,5	4309,0	3,4	1651,8	1025,3	299,5	32,4
14	Opatówek.....	35803,8	17327,8	81,3	6444,4	3754,6	441,9	503,1
15	Szczytniki.....	25856,4	6563,7	16,1	2436,7	796,0	841,4	140,9
16	Żelazków.....	26171,5	14259,8	152,8	7377,8	3107,6	966,4	654,8
	POWIAT KĘPIŃSKI							
	Gmina miejsko-wiejska:							
	Urban-rural gmina:							
17	Kępno.....	82228,0	49319,6	698,7	19604,9	15489,7	510,7	957,4
	Gminy wiejskie:							
	Rural gminas:							
18	Baranów.....	30344,7	18688,5	121,7	7696,9	6948,6	274,0	415,0
19	Bralin.....	20092,8	9515,2	34,5	2705,2	3605,4	299,4	162,6
20	Łęka Opatowska.....	18791,8	10301,7	107,7	3363,6	3811,8	404,0	304,0
21	Perzów.....	14011,2	8196,4	17,9	4074,5	1902,0	387,0	117,9
22	Rychtal.....	12711,4	4533,2	7,1	1312,7	1137,4	419,5	45,9
23	Trzcina.....	16630,0	6266,9	-4,9	2071,5	1403,6	325,6	94,6

w dochodach i wydatkach powiatów i miast na prawach powiatu.

They are included in revenue and expenditure of powiats and cities with powiat status.

Own revenue				Dotacje Grants			Subwencja ogólna z budżetu państwa General subvention from the state budget		Lp. No.
of which				razem total	w tym dotacje celowe z budżetu państwa na zadania of which targeted grants from the state budget for		razem total	w tym część oświatowa of which educational part	
podatek od czynności cywilno- prawnych tax on civil law transaction	opłata skarbową stamp duty	dochody z majątku revenue from property	wpływy z usług revenue from services		z zakresu administracji rządowej government administration task	własne own task			
<i>in thous. zł</i>									
102627,1	17181,8	267743,7	179525,2	1610019,2	1002239,8	336475,7	2544757,9	2012727,4	1
1280,1	442,9	999,1	2355,0	23513,3	16282,3	5511,1	31715,8	30901,3	2
120,8	31,1	343,6	3503,9	10471,8	5359,1	1275,7	13107,0	8604,0	3
110,7	19,3	232,9	21,4	7251,2	3804,9	1124,9	10605,3	7051,3	4
104,6	17,0	124,7	1526,5	8044,2	3544,7	1384,8	8905,1	6477,6	5
117,5	23,1	66,5	430,9	3761,0	2543,3	780,1	8304,6	6101,5	6
188,8	33,8	147,1	174,1	5340,4	3116,3	854,2	10869,5	7590,1	7
88,4	20,1	261,2	111,8	5295,5	2987,2	765,1	9717,2	5324,0	8
43,8	16,0	81,3	619,6	2767,6	1644,4	369,9	5799,2	3863,3	9
184,8	24,2	113,6	1630,1	6077,0	3556,5	1009,9	11653,4	6443,0	10
96,8	22,5	158,4	214,7	6557,6	3171,6	620,3	8347,1	4736,6	11
43,7	17,2	112,4	839,5	3353,9	2528,5	541,7	7604,6	4472,1	12
45,2	14,9	121,3	461,5	3204,3	2021,1	456,2	7760,2	3945,1	13
250,4	63,5	583,6	3093,4	7265,2	3807,9	1464,4	11210,8	10747,8	14
73,2	21,0	209,1	1099,2	6459,4	3348,7	1076,9	12833,3	7022,0	15
196,2	33,1	203,1	97,9	5281,7	3066,5	612,0	6630,0	5862,6	16
935,0	323,4	1278,2	1219,7	14565,5	8761,3	4628,8	18342,9	18010,8	17
216,4	16,8	991,9	281,8	6137,0	3090,6	915,1	5519,2	5236,1	18
139,7	26,2	312,8	1112,6	4401,5	2513,2	377,1	6176,1	4708,8	19
69,9	19,3	239,3	1088,2	2987,5	2225,6	417,9	5502,5	4925,9	20
45,3	15,1	139,0	978,0	2124,1	1377,4	251,0	3690,6	3142,9	21
56,4	9,1	179,0	619,5	2327,1	1700,2	235,7	5851,2	3318,8	22
64,7	10,4	509,1	967,0	3318,0	1821,1	376,0	7045,1	4191,6	23

TABL. 1 (76). DOCHODY BUDŻETÓW GMIN WEDŁUG RODZAJÓW W 2015 R. (cd.)
 REVENUE OF GMINAS BUDGETS BY TYPE IN 2015 (cont.)

Lp. No.	WYSZCZEGÓLNIENIE SPECIFICATION	Ogółem Grand total	Dochody własne					
			razem total	w tym				
				udział w podatku dochodowym od osób prawnych share in corporate income tax	udział w podatku dochodowym od osób fizycznych share in personal income tax	podatek od nierucho- mości tax on real estate	podatek rolny agricultural tax	podatek od środków transpor- towych tax on means of transport
w tys. zł								
PODREGION (SUBREGION)								
KALISKI (cd., cont.)								
POWIAT KROTOSZYŃSKI								
Gmina miejska:								
Urban gmina:								
1	Sulmierzyce.....	9603,2	4088,1	7,3	960,6	1052,5	217,0	74,6
Gminy miejsko-wiejskie:								
Urban-rural gminas:								
2	Kobylin	25108,0	11633,1	374,2	3479,1	4105,3	1215,7	226,2
3	Koźmin Wielkopolski	40315,2	21687,3	217,0	7576,7	6432,3	2326,7	418,7
4	Krotoszyn	128071,2	74637,3	3629,7	27738,7	22449,2	2368,3	1015,4
5	Zduny	22140,6	9272,4	54,9	3342,1	3198,1	334,4	235,0
Gmina wiejska:								
Rural gmina:								
6	Rozdrażew	14847,1	5749,7	12,0	1583,0	1014,5	1335,5	134,7
POWIAT OSTROWSKI								
Gmina miejska:								
Urban gmina:								
7	Ostrów Wielkopolski.....	211831,3	138235,3	2602,2	58441,8	45548,9	151,0	1091,9
Gminy miejsko-wiejskie:								
Urban-rural gminas:								
8	Nowe Skalmierzyce.....	55635,5	32864,5	2015,1	11792,4	12208,4	1030,4	625,4
9	Odolanów	50557,5	27388,2	880,7	7967,8	9065,2	180,5	385,2
10	Raszków.....	36464,2	14851,4	327,6	5412,1	4618,7	1180,1	243,0
Gminy wiejskie:								
Rural gminas:								
11	Ostrów Wielkopolski	54561,8	25668,2	425,6	8919,8	7603,6	1117,3	422,6
12	Przygodzice.....	37663,9	15020,2	79,9	5577,3	4547,9	326,3	101,9
13	Sieroszewice	29779,3	9646,8	11,7	3808,1	2428,1	323,0	227,4
14	Sośnie	22804,0	7066,6	55,9	2263,5	2255,7	54,9	170,7
POWIAT OSTRZESZOWSKI								
Gminy miejsko-wiejskie:								
Urban-rural gminas:								
15	Grabów nad Prosną	23350,0	8217,2	22,1	2868,5	3134,8	287,6	223,9
16	Mikstat.....	20590,8	8000,6	10,7	2254,7	2011,9	172,5	188,2
17	Ostrzeszów	68740,8	40591,2	1435,0	14633,7	13665,4	188,5	958,7
Gminy wiejskie:								
Rural gminas:								
18	Czajków.....	9107,5	3269,2	1,9	804,1	1008,3	7,8	258,9
19	Doruchów	17416,7	5435,5	2,0	1600,9	1207,0	159,2	170,1
20	Kobyła Góra	21036,1	7608,7	25,2	2414,1	2573,3	98,1	41,8
21	Kraszewice	14054,9	4985,1	6,3	1597,9	1540,0	40,0	313,6

Own revenue				Dotacje Grants			Subwencja ogólna z budżetu państwa General subvention from the state budget		Lp. No.
of which				razem total	w tym dotacje celowe z budżetu państwa na zadania of which targeted grants from the state budget for		razem total	w tym część oświatowa of which educational part	
podatek od czynności cywilno- prawnych tax on civil law transaction	opłata skarbową stamp duty	dochody z majątku revenue from property	wpływy z usług revenue from services		z zakresu administracji rządowej government administration task	własne own task			
<i>in thous. zł</i>									
39,8	8,5	336,7	962,2	1399,4	1114,9	273,3	4115,6	2886,9	1
152,8	21,4	579,1	434,7	4676,9	3100,8	749,2	8798,0	7647,3	2
288,3	41,0	660,2	464,3	7955,9	5019,7	1578,6	10672,1	8437,6	3
1177,6	503,5	2029,4	1348,5	23911,2	13824,3	4523,9	29522,7	28233,1	4
154,0	22,2	305,4	1011,1	3661,1	2803,0	637,2	9207,1	6975,1	5
65,8	16,6	302,2	418,4	2766,4	2134,6	294,4	6331,0	4502,6	6
2489,2	946,7	2888,4	3291,9	31512,5	19970,2	7959,6	42083,4	39634,3	7
703,8	41,7	940,1	1187,2	10055,0	5643,2	2462,9	12715,9	12643,9	8
218,7	36,0	985,6	747,6	8553,7	5881,6	1637,6	14615,7	13344,4	9
224,1	30,6	776,6	192,1	6666,4	5194,6	1202,8	14946,4	10614,7	10
503,1	29,5	265,7	515,1	9179,2	6924,3	2021,1	19714,4	14293,8	11
238,0	22,1	246,5	147,8	6919,4	3766,3	1111,4	15724,3	9706,1	12
167,3	24,9	80,7	157,7	5707,9	4466,2	912,9	14424,5	8433,1	13
89,5	17,4	171,5	295,3	6102,6	3203,4	1074,0	9634,8	5683,1	14
140,7	24,6	144,0	174,2	4681,1	2939,4	898,5	10451,8	6403,1	15
120,6	20,4	258,0	1700,5	4154,1	2683,6	495,4	8436,0	5044,7	16
3364,3	285,5	288,0	1480,3	11321,8	8016,3	2470,2	16827,9	16354,5	17
32,5	8,6	88,8	278,5	2208,0	1635,1	280,4	3630,3	2248,3	18
91,9	9,0	225,8	992,8	3304,8	2557,2	485,0	8676,4	4777,4	19
144,8	15,3	605,4	148,3	5470,1	2863,8	2362,1	7957,3	4971,8	20
47,5	8,2	109,1	718,7	3726,6	1957,1	497,2	5343,1	3945,6	21

TABL. 1 (76). DOCHODY BUDŻETÓW GMIN WEDŁUG RODZAJÓW W 2015 R. (cd.)
 REVENUE OF GMINAS BUDGETS BY TYPE IN 2015 (cont.)

Lp. No.	WYSZCZEGÓLNIENIE SPECIFICATION	Ogółem Grand total	Dochody własne					
			razem total	w tym				
				udział w podatku dochodowym od osób prawnych share in corporate income tax	udział w podatku dochodowym od osób fizycznych share in personal income tax	podatek od nierucho- mości tax on real estate	podatek rolny agricultural tax	podatek od środków transpor- towych tax on means of transport
w tys. zł								
PODREGION (SUBREGION)								
KALISKI (dok., cont.)								
POWIAT PLESZEWSKI								
Gminy miejsko-wiejskie:								
Urban-rural gminas:								
1	Chocz	14810,4	3628,9	14,6	1593,5	670,5	91,0	111,9
2	Dobrzyca	24981,7	10609,1	94,5	3155,9	2541,7	1387,8	279,8
3	Pleszew	88883,3	44919,0	1650,4	17162,8	12210,8	1345,3	1344,6
Gminy wiejskie:								
Rural gminas:								
4	Czermin	15819,4	3912,0	6,8	1354,1	636,4	631,3	265,8
5	Gizalki	17075,4	3546,1	68,0	1343,8	919,7	110,1	46,5
6	Goluchów	32071,5	15422,4	102,7	4709,4	4655,8	1135,8	285,9
PODREGION (SUBREGION)								
KONIŃSKI								
POWIAT GNIEŹNIEŃSKI								
Gmina miejska:								
Urban gmina:								
7	Gniezno	214885,8	120032,5	2188,9	45110,7	24254,3	196,9	1042,9
Gminy miejsko-wiejskie:								
Urban-rural gminas:								
8	Czerniejewo	24401,5	11278,9	57,0	4160,7	2334,4	742,5	249,8
9	Klecko	24966,4	10701,8	57,7	2731,9	3359,5	1628,3	80,6
10	Trzemeszno	45156,9	25727,0	2132,0	7393,3	7469,9	1081,5	304,1
11	Witkowo	40310,5	20005,2	66,7	7147,3	5409,5	961,2	160,9
Gminy wiejskie:								
Rural gminas:								
12	Gniezno	35227,4	19859,3	88,0	7431,7	5854,1	1007,0	226,8
13	Kiszkowo	18348,5	8922,5	208,6	2297,0	3215,5	882,9	138,1
14	Łubowo	23891,8	10831,4	28,0	3521,4	2098,0	921,7	194,9
15	Mieleszyn	12679,7	4334,6	49,4	1442,8	779,9	699,3	176,6
16	Niechanowo	20022,4	7859,7	29,0	2050,5	1224,8	888,9	88,8
POWIAT KOLSKI								
Gmina miejska:								
Urban gmina:								
17	Kolo	72625,0	46152,8	1623,2	17170,3	14010,8	19,3	453,2
Gminy miejsko-wiejskie:								
Urban-rural gminas:								
18	Dąbie	19127,8	5712,2	77,4	1809,2	1586,4	616,4	128,0
19	Kłodawa	39652,0	17788,9	12,0	6424,2	4256,4	1095,6	100,5
20	Przedecz	14223,3	4618,8	8,4	1148,7	780,5	572,9	75,3

Own revenue				Dotacje Grants			Subwencja ogólna z budżetu państwa General subvention from the state budget		Lp. No.
of which				razem total	w tym dotacje celowe z budżetu państwa na zadania of which targeted grants from the state budget for		razem total	w tym część oświatowa of which educational part	
podatek od czynności cywilno- prawnych tax on civil law transaction	opłata skarbową stamp duty	dochody z majątku revenue from property	wpływy z usług revenue from services		z zakresu administracji rządowej government administration task	własne own task			
<i>in thous. zł</i>									
43,8	15,1	218,6	141,5	3730,1	2413,2	901,6	7451,4	3789,5	1
105,6	20,8	1181,6	246,2	5601,1	3984,0	1108,9	8771,5	6184,8	2
967,0	341,6	1508,0	281,1	20340,7	13064,6	4959,9	23623,6	19138,5	3
91,0	15,3	264,9	75,7	4699,3	3103,9	732,0	7208,1	3939,1	4
70,8	14,7	184,0	37,0	4624,8	3044,8	826,7	8904,5	4997,6	5
431,9	27,5	646,8	1234,5	6676,7	4634,3	1371,6	9972,4	7662,4	6
2593,4	780,5	22388,9	2877,7	38045,8	26381,9	7051,4	56807,4	41091,4	7
111,8	23,3	1810,8	399,4	4079,4	3167,9	768,6	9043,1	6448,8	8
161,0	19,3	446,4	43,7	5307,7	4166,4	1028,2	8956,9	6808,3	9
551,4	37,1	1747,6	422,3	9382,0	7294,0	1034,1	10047,9	8656,1	10
408,0	29,4	1485,8	578,2	7997,8	5262,1	2382,9	12307,4	8704,9	11
569,8	28,1	714,1	362,2	6708,4	4800,3	881,4	8659,7	7251,8	12
110,1	19,5	220,1	103,7	3536,3	2631,1	851,0	5889,7	5077,5	13
283,2	26,7	772,4	1322,3	4813,0	2790,6	477,1	8247,5	6490,1	14
64,9	14,7	332,4	103,8	2474,2	1907,9	375,4	5871,0	3778,8	15
113,8	28,2	731,2	534,7	4466,5	3318,0	616,3	7696,2	5644,6	16
760,7	366,0	3668,0	2335,6	10977,3	7926,3	2436,2	15494,9	14885,9	17
78,9	20,9	365,1	164,7	4693,3	3571,0	952,8	8722,4	4772,3	18
187,0	30,4	482,4	2563,8	9515,4	5748,7	3307,8	12347,8	9207,4	19
41,2	13,2	75,7	119,2	3234,8	2393,6	689,3	6369,7	3771,8	20

TABL. 1 (76). DOCHODY BUDŻETÓW GMIN WEDŁUG RODZAJÓW W 2015 R. (cd.)
 REVENUE OF GMINAS BUDGETS BY TYPE IN 2015 (cont.)

Lp. No.	WYSZCZEGÓLNIENIE SPECIFICATION	Ogółem Grand total	Dochody własne				
			razem total	w tym			
				udział w podatku dochodowym od osób prawnych share in corporate income tax	udział w podatku dochodowym od osób fizycznych share in personal income tax	podatek od nierucho- mości tax on real estate	podatek rolny agricultural tax
w tys. zł							
PODREGION (SUBREGION)							
KONIŃSKI (cd., cont.)							
POWIAT KOLSKI (dok., cont.)							
Gminy wiejskie:							
Rural gminas:							
1	Babiał 27038,9	8738,3	5,1	2469,5	1961,2	626,1	137,2
2	Chodów 11469,5	3047,4	4,7	915,2	429,3	989,7	31,6
3	Grzegorzew 17777,7	4895,7	43,2	2181,5	1185,0	422,3	173,7
4	Koło 21589,6	9484,7	32,7	3838,5	1946,6	722,2	173,7
5	Kościelec 18717,9	7083,8	105,0	3212,8	2036,0	176,3	200,8
6	Olszówka 14303,2	4834,6	22,8	1246,8	674,4	858,7	111,5
7	Osiek Mały 20380,3	11184,2	15,9	2759,9	4507,3	339,9	68,0
POWIAT KONIŃSKI							
Gminy miejsko-wiejskie:							
Urban-rural gminas:							
8	Golina 31620,8	13061,3	75,4	6151,2	3345,3	403,4	439,4
9	Kleczew 52719,6	38077,3	-13,7	5378,9	21724,6	396,1	741,0
10	Rychwał 26433,9	6931,5	44,6	3083,5	1416,0	322,4	215,8
11	Sompolno 37957,9	15894,8	52,5	3760,2	5939,3	435,1	360,9
12	Ślesin 51328,4	27366,1	83,1	7444,6	10041,3	454,0	442,1
Gminy wiejskie:							
Rural gminas:							
13	Grodziec 18247,1	4309,6	11,0	1566,3	540,9	186,7	68,4
14	Kazimierz Biskupi 41795,1	26638,2	7,0	7367,7	9324,8	284,1	298,6
15	Kramsk 33510,2	10841,3	23,9	4511,1	3625,1	215,2	201,0
16	Krzymów 23436,9	7738,7	104,0	3793,4	2022,2	83,3	277,5
17	Rzgów 22236,7	5976,7	4,2	2681,8	1102,9	286,6	45,1
18	Skulsk 21542,5	4677,8	4,9	1816,9	1060,3	336,3	73,1
19	Stare Miasto 40011,3	22129,0	330,7	8198,4	9736,6	170,1	428,8
20	Wierzbinek 28895,4	13885,6	28,5	1870,2	3986,6	484,5	82,5
21	Wilczyn 24402,8	11205,9	9,6	2166,6	2645,9	542,7	136,2
POWIAT ŚLĄPECKI							
Gmina miejska:							
Urban gmina:							
22	Ślupca 40259,5	24409,6	681,7	10391,2	7160,2	49,8	419,4
Gmina miejsko-wiejska:							
Urban-rural gmina:							
23	Zagórow 28485,6	7745,0	52,1	3312,9	1761,7	331,9	113,0
Gminy wiejskie:							
Rural gminas:							
24	Łądek 17690,9	5264,6	189,2	2254,7	966,9	625,9	176,0
25	Orchowo 14955,7	5047,0	13,3	1328,5	990,1	630,3	20,9
26	Ostrowite 17115,8	4971,3	7,6	1705,9	1355,2	410,2	50,3
27	Powidz 13562,3	10540,8	1,7	961,8	3790,7	100,4	162,9
28	Ślupca 25066,4	10282,6	79,4	3608,4	3354,6	1047,3	196,2
29	Strzałkowo 31776,3	16092,7	151,8	4819,3	5730,8	1105,5	211,4

Own revenue				Dotacje Grants			Subwencja ogólna z budżetu państwa General subvention from the state budget		Lp. No.
of which				razem total	w tym dotacje celowe z budżetu państwa na zadania of which targeted grants from the state budget for		razem total	w tym część oświatowa of which educational part	
podatek od czynności cywilno- prawnych tax on civil law transaction	opłata skarbową stamp duty	dochody z majątku revenue from property	wpływy z usług revenue from services		z zakresu administracji rządowej government administration task	własne own task			
<i>in thous. zł</i>									
111,9	33,7	326,5	1414,5	6307,0	4443,7	1194,8	11993,5	6658,1	1
50,3	8,8	145,4	64,7	3694,6	1791,9	438,0	4727,6	2997,0	2
75,5	18,0	86,3	8,5	4355,3	2684,1	733,3	8526,7	4909,5	3
156,3	18,8	180,6	1533,9	4117,8	2799,6	807,8	7987,0	4838,8	4
104,9	22,9	158,3	164,5	3874,1	2812,8	870,9	7760,0	4513,0	5
53,0	12,2	78,4	102,8	3331,7	1896,0	560,4	6136,9	3354,6	6
118,7	19,0	345,4	869,5	3776,6	2872,1	668,0	5419,5	4771,5	7
225,3	34,9	282,3	115,6	6855,6	5135,1	1457,4	11703,9	8481,3	8
267,5	28,7	4263,1	204,2	4943,5	3830,9	842,8	9698,8	9246,4	9
97,1	22,6	296,3	36,2	6488,8	4207,9	1007,6	13013,6	7521,0	10
139,3	36,1	890,0	667,4	10350,8	4721,1	1287,5	11712,3	9163,4	11
329,2	47,4	695,1	298,8	12106,0	5549,5	1647,8	11856,3	11106,3	12
57,0	19,5	134,0	552,5	4024,0	3239,2	459,8	9913,4	5365,6	13
284,6	27,2	317,6	2064,2	6535,7	4215,0	1720,0	8621,2	8212,3	14
172,0	32,0	246,9	61,6	8098,3	6272,1	1221,4	14570,6	10391,8	15
218,0	21,3	71,4	59,8	4799,4	3260,6	626,0	10898,7	7245,4	16
111,1	16,5	213,6	476,5	5007,4	3388,0	730,1	11252,5	6246,1	17
111,9	21,2	275,9	123,6	6154,1	3524,7	895,1	10710,5	6393,5	18
279,0	115,7	181,0	539,9	7681,3	3701,6	1669,3	10201,0	10086,2	19
176,1	24,1	390,9	38,4	5286,4	4288,0	743,3	9723,4	6885,8	20
100,6	18,8	840,8	359,5	5575,6	3370,9	954,6	7621,3	6174,4	21
447,5	286,8	745,4	318,4	7341,9	4213,3	2493,3	8508,1	8318,8	22
102,9	25,5	189,4	423,3	7090,4	5028,6	1182,6	13650,2	7393,3	23
74,8	14,2	75,6	244,4	5151,9	2853,9	943,0	7274,4	4721,7	24
60,1	15,9	266,6	507,0	3816,3	2966,7	498,0	6092,3	4438,9	25
121,9	17,9	282,8	90,8	4830,0	2878,7	499,6	7314,4	4338,4	26
155,0	15,6	1339,1	1178,7	1379,0	1059,6	251,4	1642,5	1617,3	27
193,3	21,8	252,1	152,3	5076,5	3160,2	998,4	9707,3	6630,4	28
218,4	29,4	1130,6	40,1	6417,7	4636,5	1252,0	9265,9	8127,0	29

TABL. 1 (76). DOCHODY BUDŻETÓW GMIN WEDŁUG RODZAJÓW W 2015 R. (cd.)
 REVENUE OF GMINAS BUDGETS BY TYPE IN 2015 (cont.)

Lp. No.	WYSZCZEGÓLNIENIE SPECIFICATION	Ogółem Grand total	Dochody własne					
			razem total	w tym				
				udział w podatku dochodowym od osób prawnych share in corporate income tax	udział w podatku dochodowym od osób fizycznych share in personal income tax	podatek od nierucho- mości tax on real estate	podatek rolny agricultural tax	podatek od środków transporto- wych tax on means of transport
w tys. zł								
PODREGION (SUBREGION)								
KONIŃSKI (dok., cont.)								
POWIAT TURECKI								
Gmina miejska:								
Urban gmina:								
1	Turek	92785,5	62139,9	846,4	23268,3	18100,7	52,5	787,7
Gminy miejsko-wiejskie:								
Urban-rural gminas:								
2	Dobra	20895,1	7824,1	47,7	2460,3	2103,5	355,4	112,4
3	Tuliszków	34497,6	10081,4	41,7	3702,1	1443,7	227,9	254,4
Gminy wiejskie:								
Rural gminas:								
4	Brudzew	26943,2	15070,9	3,4	2575,8	8823,7	241,4	155,4
5	Kawęczyn	15826,5	4090,4	7,0	1640,6	996,0	434,1	121,5
6	Malanów	24685,2	9890,1	101,9	2968,7	3721,5	213,2	247,8
7	Przykona	31545,0	24149,5	35,5	2038,5	11649,4	132,7	152,7
8	Turek	28180,2	12587,7	31,2	4944,9	5016,9	190,1	357,4
9	Władysławów	25948,8	10022,1	22,0	3373,0	3242,4	92,1	221,7
POWIAT WRZESIŃSKI								
Gminy miejsko-wiejskie:								
Urban-rural gminas:								
10	Miłosław	29977,4	12341,4	22,1	4417,1	3362,6	656,2	113,4
11	Nekla	25971,0	14475,7	371,3	4962,5	4669,9	446,8	420,0
12	Pyzdry	23607,0	6721,6	47,0	2879,0	1581,0	212,5	148,1
13	Września	169927,4	103326,6	2116,1	31467,0	20225,4	1746,2	971,5
Gmina wiejska:								
Rural gmina:								
14	Kolaczkowo	19087,2	6571,8	69,3	2023,8	1619,6	902,8	277,8
PODREGION (SUBREGION)								
LESZCZYŃSKI								
POWIAT GOSTYŃSKI								
Gminy miejsko-wiejskie:								
Urban-rural gminas:								
15	Borek Wielkopolski	27779,9	12210,9	130,9	3998,5	2657,6	1765,6	196,7
16	Gostyń	79222,9	49050,3	1211,7	19509,5	17116,7	1277,4	863,5
17	Krobia	41077,3	19034,7	91,9	6171,3	6233,0	1937,0	368,9
18	Pogorzela	19128,1	5297,9	70,4	1801,6	1172,9	1151,8	116,7
19	Poniec	25308,7	12809,3	111,1	3680,3	3173,0	1403,5	47,8
Gminy wiejskie:								
Rural gminas:								
20	Pępowo	18243,7	8326,1	98,2	2387,3	2527,7	1126,0	155,6
21	Piaski	25786,1	11247,8	102,6	4606,1	2921,6	1328,0	193,3

Own revenue				Dotacje Grants			Subwencja ogólna z budżetu państwa General subvention from the state budget		Lp. No.
of which				razem total	w tym dotacje celowe z budżetu państwa na zadania of which targeted grants from the state budget for		razem total	w tym część oświatowa of which educational part	
podatek od czynności cywilno- prawnych tax on civil law transaction	opłata skarbową stamp duty	dochody z majątku revenue from property	wpływy z usług revenue from services		z zakresu administracji rządowej government administration task	własne own task			
<i>in thous. zł</i>									
764,4	369,1	3904,0	3511,9	15425,5	7798,5	4830,1	15220,1	15031,8	1
94,3	17,4	220,8	1048,7	5239,6	3504,0	1092,6	7831,4	4614,8	2
118,3	24,9	97,7	1876,3	8138,0	4986,2	1998,9	16278,2	8635,4	3
146,3	15,2	349,8	346,8	4950,1	2481,7	1412,7	6922,1	6030,5	4
65,4	10,4	95,9	55,6	3455,2	2628,5	522,7	8281,0	4611,5	5
85,2	17,4	137,1	1304,3	5977,3	2910,9	1054,3	8817,7	6480,0	6
69,3	12,8	530,5	442,4	2467,4	1667,8	348,0	4928,0	4646,5	7
238,0	19,2	31,3	206,9	6103,0	2702,5	939,4	9489,5	7250,0	8
136,1	23,4	359,8	1285,8	5006,5	3262,8	862,2	10920,2	8322,3	9
179,7	35,0	1233,8	296,5	5155,1	3818,5	1132,8	12481,0	8542,6	10
350,3	26,0	474,4	342,9	4698,3	2521,1	1281,2	6797,0	6115,6	11
142,5	22,7	261,2	69,1	5475,6	3567,8	977,1	11409,7	6426,4	12
1929,6	505,8	20397,9	1526,5	34149,4	14800,5	5062,5	32451,3	30753,8	13
128,6	17,9	192,0	162,2	4075,7	2913,7	834,1	8439,7	5673,6	14
292,8	23,6	908,3	719,9	7128,5	2951,6	1007,5	8440,4	7482,4	15
990,9	424,5	1477,1	3051,5	12967,8	7960,5	4145,4	17204,8	16685,6	16
549,7	35,6	360,3	425,0	7088,7	4397,3	2190,6	14953,9	12461,7	17
109,9	22,0	272,8	228,4	4730,2	2387,8	843,3	9100,0	7000,8	18
537,2	24,2	336,8	171,6	4166,6	3171,9	639,7	8332,8	6585,8	19
78,6	20,3	804,4	163,9	2992,0	2440,3	431,8	6925,6	5808,8	20
149,7	31,2	244,8	7,4	4527,0	3344,9	979,2	10011,3	8286,9	21

TABL. 1 (76). DOCHODY BUDŻETÓW GMIN WEDŁUG RODZAJÓW W 2015 R. (cd.)
 REVENUE OF GMINAS BUDGETS BY TYPE IN 2015 (cont.)

Lp. No.	WYSZCZEGÓLNIENIE SPECIFICATION	Ogółem Grand total	Dochody własne					
			razem total	w tym				
				udział w podatku dochodowym od osób prawnych share in corporate income tax	udział w podatku dochodowym od osób fizycznych share in personal income tax	podatek od nieruchomości tax on real estate	podatek rolny agricultural tax	podatek od środków transportowych tax on means of transport
w tys. zł								
PODREGION (SUBREGION)								
LESZCZYŃSKI (cd., cont.)								
POWIAT GRODZISKI								
Gminy miejsko-wiejskie:								
Urban-rural gminas:								
1	Grodzisk Wielkopolski	60644,7	36219,2	1050,5	13091,4	12351,4	864,4	896,8
2	Rakoniewice	41199,3	17277,4	264,2	6005,6	5433,9	614,3	664,8
3	Wielichowo	21995,8	10079,1	141,3	2769,3	3532,3	536,4	312,0
Gminy wiejskie:								
Rural gminas:								
4	Granowo	17806,1	8274,7	738,0	2812,4	1837,4	885,5	187,2
5	Kamieniec	22706,1	9235,4	36,0	2938,3	2013,5	1260,2	136,7
POWIAT KOŚCIAŃSKI								
Gmina miejska:								
Urban gmina:								
6	Kościan	74669,1	43527,5	905,5	21136,5	10292,8	35,1	683,7
Gminy miejsko-wiejskie:								
Urban-rural gminas:								
7	Czempiń	32916,6	16191,5	148,7	5854,6	4273,2	1780,2	319,5
8	Krzywiń	31561,2	10340,7	263,6	3868,5	2870,1	1062,0	329,7
9	Śmigiel	56102,4	27145,4	139,1	8395,0	6746,4	1696,6	700,8
Gmina wiejska:								
Rural gmina:								
10	Kościan	54391,0	31516,0	608,3	9239,0	10554,6	1929,6	617,2
POWIAT LESZCZYŃSKI								
Gminy miejsko-wiejskie:								
Urban-rural gminas:								
11	Osieczna	30277,4	15823,7	48,9	4553,5	5364,7	612,7	180,8
12	Rydzyń	26088,9	13949,3	662,0	5326,9	4492,0	1015,2	257,3
Gminy wiejskie:								
Rural gminas:								
13	Krzemieniewo	23500,4	7820,8	238,5	3604,5	2423,3	535,0	101,0
14	Lipno	24934,9	15049,3	731,7	4378,3	5020,4	740,3	194,9
15	Święciechowa	23603,7	14499,4	310,4	4234,2	5963,9	356,2	415,6
16	Wijewo	16595,7	7219,6	4,4	1475,6	970,2	165,8	213,0
17	Włoszakowice	28924,4	13629,7	928,6	4551,8	4445,6	430,0	343,3
POWIAT MIĘDZYCHODZKI								
Gminy miejsko-wiejskie:								
Urban-rural gminas:								
18	Międzychód	62861,1	38215,1	409,5	9920,4	12447,2	569,1	610,7
19	Sieraków	26969,9	14138,4	169,4	5092,3	4656,9	316,3	272,8
Gminy wiejskie:								
Rural gminas:								
20	Chrzypsko Wielkie	11680,4	4101,7	5,0	1246,8	1355,4	523,8	82,8
21	Kwilcz	23684,5	12368,6	77,0	2640,9	3107,5	602,3	276,8

Own revenue				Dotacje Grants			Subwencja ogólna z budżetu państwa General subvention from the state budget		Lp. No.
of which				razem total	w tym dotacje celowe z budżetu państwa na zadania of which targeted grants from the state budget for		razem total	w tym część oświatowa of which educational part	
podatek od czynności cywilno- prawnych tax on civil law transaction	opłata skarbową stamp duty	dochody z majątku revenue from property	wpływy z usług revenue from services		z zakresu administracji rządowej government administration task	własne own task			
<i>in thous. zł</i>									
123,3	355,7	1219,3	945,1	10772,6	7414,6	3089,2	13652,8	13272,1	1
340,6	34,4	616,4	512,2	7643,0	6318,3	1156,1	16278,8	12473,4	2
121,5	21,7	794,7	827,8	4065,3	3197,0	805,5	7851,4	6199,8	3
82,9	14,5	286,8	58,6	3938,8	2344,0	450,2	5592,6	5113,1	4
134,4	18,7	94,2	156,1	5970,5	3820,8	645,6	7500,2	5958,1	5
612,1	425,4	2136,5	3668,0	12785,4	8314,5	2539,8	18356,2	17950,6	6
258,5	33,2	235,9	339,8	6280,3	4715,9	1414,8	10444,9	6712,6	7
148,9	34,1	723,6	106,4	6739,0	5150,8	1116,4	14481,5	9433,3	8
731,4	46,4	3137,7	904,9	12453,1	7744,5	1570,7	16503,9	12586,8	9
344,6	24,3	197,9	4320,1	11125,0	6318,9	3834,3	11750,0	10330,3	10
204,8	26,9	341,1	476,4	5727,7	3314,1	681,4	8725,9	7532,7	11
423,3	28,3	734,8	241,7	4363,6	3274,5	681,0	7776,0	6760,0	12
88,2	15,3	230,4	161,8	4711,1	3317,7	623,1	10968,5	7190,4	13
448,4	25,1	385,6	168,7	3633,2	2824,1	683,7	6252,4	5484,6	14
335,3	19,0	1402,0	197,5	3285,6	2677,3	523,9	5818,6	4811,4	15
85,4	4,6	59,7	419,1	2949,4	1744,5	302,2	6426,6	4336,4	16
297,5	41,6	524,1	330,0	4185,6	3458,6	494,8	11109,2	10177,5	17
509,9	227,2	1150,7	866,4	11545,6	8355,1	2832,4	13100,4	10477,7	18
185,2	38,4	871,4	75,3	6187,6	4392,0	976,9	6643,9	5098,0	19
106,9	15,8	192,2	29,5	3260,3	2300,1	615,2	4318,5	2892,8	20
317,0	24,8	2986,3	308,5	4336,7	3444,6	595,5	6979,2	5200,9	21

TABL. 1 (76). DOCHODY BUDŻETÓW GMIN WEDŁUG RODZAJÓW W 2015 R. (cd.)
 REVENUE OF GMINAS BUDGETS BY TYPE IN 2015 (cont.)

Lp. No.	WYSZCZEGÓLNIENIE SPECIFICATION	Ogółem Grand total	Dochody własne					
			razem total	w tym				
				udział w podatku dochodowym od osób prawnych share in corporate income tax	udział w podatku dochodowym od osób fizycznych share in personal income tax	podatek od nieruchomości tax on real estate	podatek rolny agricultural tax	podatek od środków transportowych tax on means of transport
w tys. zł								
PODREGION (SUBREGION) LESZCZYŃSKI (dok., cont)								
POWIAT NOWOTOMYSKI								
Gminy miejsko-wiejskie:								
Urban-rural gminas:								
1	Lwówek	33539,5	13980,6	180,2	4047,1	5128,7	1076,5	252,7
2	Nowy Tomyśl	86471,9	57008,2	1730,3	22388,0	16392,4	279,1	3979,1
3	Opalenica	53650,8	27741,7	368,2	10283,9	10026,4	1140,8	645,7
4	Zbąszyń	46262,7	19016,9	302,8	8758,7	4799,5	270,8	233,1
Gminy wiejskie:								
Rural gminas:								
5	Kuślin	18077,9	6804,7	52,8	2428,1	1718,9	791,8	133,5
6	Miedzichowo	14808,0	6871,4	119,4	1706,8	2700,3	85,5	215,1
POWIAT RAWICKI								
Gminy miejsko-wiejskie:								
Urban-rural gminas:								
7	Bojanowo	26880,4	10707,5	60,4	3770,3	2987,8	824,4	219,7
8	Jutrosin	24963,1	8436,9	34,2	2803,1	2088,5	668,6	199,4
9	Miejska Górka	31599,2	13066,6	295,0	4027,6	2918,0	1067,0	453,9
10	Rawicz	86025,1	45255,5	1506,1	18646,0	13404,6	511,7	970,1
Gmina wiejska:								
Rural gmina:								
11	Pakosław	15249,4	5046,4	5,6	2318,3	1295,5	390,0	73,9
POWIAT WOLSZTYŃSKI								
Gmina miejsko-wiejska:								
Urban-rural gmina:								
12	Wolsztyn	89164,9	50055,8	1629,0	21728,8	14598,8	602,3	1000,2
Gminy wiejskie:								
Rural gminas:								
13	Przemęt	49703,7	17398,6	60,8	4687,8	4768,6	783,8	526,4
14	Siedlec	38722,5	16731,4	473,4	7078,6	4694,7	526,6	682,1
PODREGION (SUBREGION) PILSKI								
POWIAT CHODZIESKI								
Gmina miejska:								
Urban gmina:								
15	Chodzież	56055,4	34563,5	625,4	14393,3	7527,2	34,1	238,0
Gminy miejsko-wiejskie:								
Urban-rural gminas:								
16	Margonin	31170,2	17005,6	349,9	3057,8	7920,0	485,8	191,8
17	Szamocin	27157,9	9497,0	61,2	2728,3	2027,9	438,1	182,9
Gminy wiejskie:								
Rural gminas:								
18	Budzyń	28943,7	14442,7	518,0	4643,9	4249,0	900,6	403,5
19	Chodzież	20604,4	10320,9	57,5	3056,4	3825,7	757,3	187,3

Own revenue				Dotacje Grants			Subwencja ogólna z budżetu państwa General subvention from the state budget		Lp. No.
of which				razem total	w tym dotacje celowe z budżetu państwa na zadania of which targeted grants from the state budget for		razem total	w tym część oświatowa of which educational part	
podatek od czynności cywilno- prawnych tax on civil law transaction	opłata skarbową stamp duty	dochody z majątku revenue from property	wpływy z usług revenue from services		z zakresu administracji rządowej government administration task	własne own task			
<i>in thous. zł</i>									
120,0	27,4	227,3	453,1	8294,5	4876,9	1135,0	11264,4	8839,7	1
1036,3	457,4	1789,9	2346,5	11877,1	8366,2	2589,9	17586,6	17586,6	2
325,2	51,6	2054,9	565,3	10643,2	5469,7	3900,1	15265,9	14824,7	3
239,4	38,2	1158,0	871,3	13350,0	3945,1	2082,6	13895,8	9868,4	4
91,8	18,7	298,5	193,0	3863,4	2857,4	818,4	7409,9	5710,3	5
96,5	11,0	174,0	51,7	4340,0	1435,2	741,6	3596,6	2830,2	6
156,9	24,9	1023,6	527,9	5126,5	3987,5	1075,7	11046,5	7370,6	7
161,5	23,1	604,0	247,2	4765,1	3792,4	681,8	11761,1	8393,0	8
190,8	28,8	507,7	714,0	5227,6	4047,7	1025,1	13305,0	11536,3	9
-90,3	357,8	1710,8	1474,3	19204,2	10725,4	3117,6	21565,5	19006,7	10
121,1	14,5	191,1	200,2	3339,9	2582,7	517,5	6863,1	4837,8	11
711,6	395,5	1002,4	40,9	16708,0	11896,8	3576,0	22401,1	21982,1	12
256,2	54,4	788,3	2502,2	11137,2	6423,9	2086,0	21167,9	13896,5	13
209,0	46,0	307,4	882,7	6821,7	5557,0	1136,4	15169,4	11630,7	14
636,5	329,3	5230,1	757,1	8974,3	5863,1	2111,5	12517,7	10954,6	15
123,9	22,1	637,2	927,1	5982,3	2991,3	1442,6	8182,3	7199,4	16
150,1	36,8	675,9	96,1	5112,5	3486,2	1013,8	12548,3	8102,4	17
203,2	34,9	408,8	561,9	6068,1	3932,5	1699,6	8432,8	7047,8	18
134,3	29,9	198,6	113,8	5823,5	3200,0	2172,7	4459,9	3332,2	19

TABL. 1 (76). DOCHODY BUDŻETÓW GMIN WEDŁUG RODZAJÓW W 2015 R. (cd.)
 REVENUE OF GMINAS BUDGETS BY TYPE IN 2015 (cont.)

Lp. No.	WYSZCZEGÓLNIENIE SPECIFICATION	Ogółem Grand total	Dochody własne					
			razem total	w tym				
				udział w podatku dochodowym od osób prawnych share in corporate income tax	udział w podatku dochodowym od osób fizycznych share in personal income tax	podatek od nierucho- mości tax on real estate	podatek rolny agricultural tax	podatek od środków transpor- towych tax on means of transport
w tys. zł								
	PODREGION (SUBREGION) PILSKI (cd., cont.)							
	POWIAT CZARNKOWSKO- -TRZCIANECKI							
	Gmina miejska: Urban gmina:							
1	Czarnków	40393,2	26706,3	603,4	8209,9	9472,4	24,2	335,2
	Gminy miejsko-wiejskie: Urban-rural gminas:							
2	Krzyż Wielkopolski	25856,8	11296,2	241,2	4429,7	3118,1	90,0	66,1
3	Trzcianka	77564,3	41071,4	632,5	13458,1	13716,4	564,2	403,8
4	Wieleń	44527,1	19300,5	84,3	6060,4	4953,1	250,9	304,8
	Gminy wiejskie: Rural gminas:							
5	Czarnków	33747,1	12881,6	37,0	5341,0	4144,3	718,5	190,9
6	Drawsko	18596,4	5342,6	23,2	2360,3	1488,8	70,1	40,5
7	Lubasz	23889,5	9821,9	29,2	3810,2	2160,7	431,2	95,7
8	Połajewo	20158,4	6415,3	26,3	2160,7	920,1	350,4	29,1
	POWIAT PILSKI							
	Gmina miejska: Urban gmina:							
9	Piła	257166,1	168444,5	6006,8	62081,6	39139,0	62,0	2974,4
	Gminy miejsko-wiejskie: Urban-rural gminas:							
10	Łobżenica	30308,0	9971,8	34,4	3098,9	1758,8	1631,6	221,9
11	Ujście	24140,3	10607,7	633,0	4302,5	3379,1	627,6	90,0
12	Wyrzysk	42100,2	13530,8	73,3	5614,5	3445,3	1008,5	151,2
13	Wysoka	21196,2	6793,9	194,9	2116,8	1815,5	1119,6	158,3
	Gminy wiejskie: Rural gminas:							
14	Białośliwie	15463,7	5918,5	47,9	1596,5	1550,4	571,8	184,7
15	Kaczory	24537,0	14018,0	363,4	5716,2	4567,0	292,8	454,5
16	Miasteczko Krajeńskie	11323,2	4168,4	17,6	1241,6	876,4	391,0	147,6
17	Szydłowo	28023,8	15794,5	13,0	6347,2	3429,5	1303,3	148,0
	POWIAT WĄGROWIECKI							
	Gmina miejska: Urban gmina:							
18	Wągrowiec	71993,4	40453,9	741,0	16834,6	11299,1	8,1	534,0
	Gminy miejsko-wiejskie: Urban-rural gminas:							
19	Gołańcz	32408,5	13674,3	15,6	2454,0	5925,7	1547,4	89,9
20	Skoki	35344,3	18956,3	123,9	4454,7	8114,7	641,4	143,1
	Gminy wiejskie: Rural gminas:							
21	Damasławek	19962,1	8225,2	7,5	2203,6	1085,0	1247,7	236,5
22	Mieścisko	22441,1	9062,4	135,9	3240,4	2250,8	983,6	212,7
23	Wapno	9997,8	3596,1	4,3	911,0	503,9	583,2	56,6
24	Wągrowiec	41987,0	13888,7	33,9	4197,6	3294,9	1749,0	279,6

Own revenue				Dotacje Grants			Subwencja ogólna z budżetu państwa General subvention from the state budget		Lp. No.
of which				razem total	w tym dotacje celowe z budżetu państwa na zadania of which targeted grants from the state budget for		razem total	w tym część oświatowa of which educational part	
podatek od czynności cywilno- prawnych tax on civil law transaction	opłata skarbową stamp duty	dochody z majątku revenue from property	wpływy z usług revenue from services		z zakresu administracji rządowej government administration task	własne own task			
<i>in thous. zł</i>									
242,4	286,8	2551,9	924,5	6347,1	2811,5	3168,9	7339,8	7339,8	1
179,1	19,4	1779,9	277,1	4691,9	3125,9	1112,2	9868,6	5940,3	2
668,4	139,8	4778,8	536,0	15199,6	9405,6	4974,8	21293,3	17808,3	3
183,6	31,7	1724,8	366,4	7960,0	5150,9	1457,1	17266,6	10986,6	4
230,0	18,4	369,3	608,6	8037,4	5141,7	1335,9	12828,0	8580,9	5
140,3	17,1	284,0	230,7	3834,4	2606,4	591,7	9419,5	5818,2	6
165,2	23,4	1098,8	322,8	4183,2	2991,8	908,4	9884,3	6939,4	7
74,6	18,1	211,9	1415,6	4276,9	3266,0	599,9	9466,2	5693,7	8
2447,6	836,7	28561,5	8454,0	41006,3	19130,0	13094,8	47715,4	45350,3	9
146,9	37,3	1220,0	357,0	5744,4	4154,8	1210,2	14591,7	9176,7	10
96,8	26,6	449,3	332,2	5195,0	3193,3	1037,4	8337,6	6174,0	11
337,1	54,4	804,3	729,3	9688,9	6074,0	1864,5	18880,5	11741,9	12
135,3	23,6	487,1	266,6	4896,9	3466,6	930,9	9505,5	6377,8	13
56,0	32,5	199,9	1045,7	3198,7	2241,2	573,1	6346,6	4498,7	14
131,4	25,1	312,4	912,3	3375,2	2560,3	591,9	7143,9	6039,4	15
35,5	14,4	319,5	895,7	2633,3	1506,4	255,6	4521,5	2902,1	16
295,5	23,4	393,2	1249,5	4422,8	3409,9	677,3	7806,5	6142,6	17
1049,8	394,3	1305,4	1474,6	13431,7	9041,8	3288,9	18107,8	14873,3	18
145,6	29,8	679,7	280,0	7312,1	5670,2	998,4	11422,0	7418,2	19
219,9	30,7	2123,1	165,0	5935,5	4276,7	1043,1	10452,5	9016,8	20
73,7	15,3	265,7	2005,5	3423,9	2641,1	677,7	8313,0	6042,2	21
105,2	22,3	570,5	14,7	5282,9	3463,8	839,6	8095,8	5729,0	22
40,8	8,7	273,5	746,2	1973,9	1437,8	451,9	4427,8	2695,6	23
239,8	36,5	651,8	183,4	11082,9	6570,0	2547,0	17015,4	10542,6	24

TABL. 1 (76). DOCHODY BUDŻETÓW GMIN WEDŁUG RODZAJÓW W 2015 R. (cd.)
REVENUE OF GMINAS BUDGETS BY TYPE IN 2015 (cont.)

Lp. No.	WYSZCZEGÓLNIENIE SPECIFICATION	Ogółem Grand total	Dochody własne					
			razem total	w tym				
				udział w podatku dochodowym od osób prawnych share in corporate income tax	udział w podatku dochodowym od osób fizycznych share in personal income tax	podatek od nierucho- mości tax on real estate	podatek rolny agricultural tax	podatek od środków transpor- towych tax on means of transport
w tys. zł								
PODREGION (SUBREGION) PILSKI (dok., cont.)								
POWIAT ŻŁOTOWSKI								
Gmina miejska:								
Urban gmina:								
1	Złotów.....	54254,7	31166,9	1881,3	12218,5	8960,2	12,2	302,9
Gminy miejsko-wiejskie:								
Urban-rural gminas:								
2	Jastrowie.....	37061,8	14666,8	162,3	4706,9	5514,8	488,4	424,4
3	Krajenka.....	25892,0	11174,6	43,5	3533,9	3028,2	652,8	523,1
4	Okonek.....	30731,4	12295,8	186,3	3867,1	4054,8	1597,6	192,0
Gminy wiejskie:								
Rural gminas:								
5	Lipka.....	18829,2	6414,1	22,1	1877,4	1515,0	874,4	98,5
6	Tarnówka.....	10099,4	4361,1	1,0	1008,7	1491,4	547,1	26,1
7	Zakrzewo.....	14349,6	4640,5	23,6	1498,3	1557,2	390,3	43,6
8	Złotów.....	32741,8	10562,3	42,3	2361,7	3676,7	1407,7	61,2
PODREGION (SUBREGION) POZNAŃSKI								
POWIAT OBORNICKI								
Gminy miejsko-wiejskie:								
Urban-rural gminas:								
9	Oborniki.....	104511,0	59757,1	1199,7	22481,0	19642,4	1233,6	1343,8
10	Rogoźno.....	52121,2	25744,4	1088,6	7863,7	8114,5	639,2	330,4
Gmina wiejska:								
Rural gmina:								
11	Ryczywół.....	25231,9	8024,7	16,1	2652,9	1627,3	886,1	353,8
POWIAT POZNAŃSKI								
Gminy miejskie:								
Urban gminas:								
12	Luboń.....	82276,8	56108,3	882,2	28974,4	11709,1	54,9	562,0
13	Puszczykowo.....	31817,4	23461,6	98,4	14575,7	5019,7	8,2	275,7
Gminy miejsko-wiejskie:								
Urban-rural gminas:								
14	Buk.....	42783,2	27832,9	459,9	9137,8	11596,3	880,3	905,9
15	Kostrzyn.....	49194,6	27106,0	984,8	12526,1	7709,3	1289,7	1068,3
16	Kórnik.....	116018,7	88346,6	2461,0	25235,1	38784,4	1338,2	1405,6
17	Mosina.....	88869,9	55544,2	717,3	26984,5	18523,1	310,1	791,2
18	Murwana Goślina.....	49743,1	31808,3	625,3	13054,4	11727,0	478,6	409,2
19	Pobiedziska.....	60972,9	37308,1	454,6	15451,0	11202,7	1125,9	434,8
20	Stęszew.....	46541,3	28616,5	671,3	11331,1	7888,0	1446,1	1426,2
21	Swarzędz.....	170314,2	122204,0	4749,5	53650,0	39741,7	679,4	1909,5
Gminy wiejskie:								
Rural gminas:								
22	Czerwonak.....	91524,7	65173,6	1366,8	27688,6	20523,1	212,7	423,0
23	Dopiewo.....	81761,8	54657,6	2046,1	30064,7	12544,4	643,9	876,6

Own revenue				Dotacje Grants			Subwencja ogólna z budżetu państwa General subvention from the state budget		Lp. No.
of which				razem total	w tym dotacje celowe z budżetu państwa na zadania of which targeted grants from the state budget for		razem total	w tym część oświatowa of which educational part	
podatek od czynności cywilno- prawnych tax on civil law transaction	opłata skarbową stamp duty	dochody z majątku revenue from property	wpływy z usług revenue from services		z zakresu administracji rządowej government administration task	własne own task			
<i>in thous. zł</i>									
602,9	356,5	1690,3	1081,6	9372,3	6407,9	2337,1	13715,5	11031,4	1
269,1	30,7	276,9	861,8	9634,1	5997,7	2737,4	12761,0	7449,6	2
163,6	19,5	587,9	103,4	4505,7	3330,1	762,0	10211,7	7112,5	3
144,7	23,3	627,7	294,8	7823,8	4749,9	2083,6	10611,8	7864,8	4
123,6	21,7	229,6	525,2	4874,2	3433,3	982,6	7540,9	4632,0	5
68,5	9,3	396,7	557,3	2295,7	1772,2	303,7	3442,5	2213,9	6
96,6	18,8	267,4	261,9	2970,6	2224,7	481,4	6738,6	3960,5	7
263,7	22,8	690,8	309,8	8583,8	5394,1	2875,8	13595,7	7732,9	8
1107,0	370,5	4402,1	1536,9	20850,7	12748,1	3963,3	23903,3	21851,8	9
483,4	49,2	1975,3	590,9	9909,2	7674,5	2157,7	16467,6	12826,3	10
149,9	22,4	473,9	237,0	6265,2	3881,1	672,2	10942,0	7185,0	11
1852,1	62,0	862,0	602,2	9118,4	5613,2	2509,9	17050,1	17050,1	12
833,7	52,5	644,5	28,8	3488,4	1714,6	903,7	4867,5	4833,1	13
594,5	44,0	988,1	105,4	5501,5	3365,2	1027,5	9448,8	9448,8	14
1429,7	55,4	349,7	484,3	10012,3	4459,3	4091,8	12076,3	11643,7	15
2483,8	89,0	868,1	3722,0	14388,7	5823,0	1729,9	13283,4	12860,0	16
1256,6	85,3	2599,0	51,6	14439,1	7426,6	3006,5	18886,6	18886,6	17
719,8	38,9	1677,1	467,0	6913,6	4788,0	1409,0	11021,2	9497,0	18
919,8	65,1	2729,3	1046,6	8227,7	4699,7	1427,0	15437,2	14466,3	19
639,8	46,2	983,0	39,8	6649,7	5038,6	1103,9	11275,1	10143,5	20
2965,5	120,7	3355,6	4467,3	19195,8	9855,4	5177,9	28914,5	28598,5	21
2309,6	59,2	3010,3	3066,0	7832,3	4925,4	1697,7	18518,8	18429,4	22
2089,4	65,1	1170,9	617,7	8886,6	3943,2	2373,0	18217,6	18217,6	23

TABL. 1 (76). DOCHODY BUDŻETÓW GMIN WEDŁUG RODZAJÓW W 2015 R. (dok.)
 REVENUE OF GMINAS BUDGETS BY TYPE IN 2015 (cont.)

Lp. No.	WYSZCZEGÓLNIENIE SPECIFICATION	Ogółem Grand total	Dochody własne					
			razem total	w tym				
				udział w podatku dochodowym od osób prawnych share in corporate income tax	udział w podatku dochodowym od osób fizycznych share in personal income tax	podatek od nieruchomości tax on real estate	podatek rolny agricultural tax	podatek od środków transportowych tax on means of transport
w tys. zł								
PODREGION (SUBREGION)								
POZNAŃSKI (dok., cont.)								
POWIAT POZNAŃSKI (dok., cont.)								
Gminy wiejskie (dok.): Rural gminas (cont.):								
1	Kleszczewo	27656,0	14481,6	193,2	7222,7	3010,0	1011,7	275,6
2	Komorniki	95877,8	72076,6	4935,0	30528,3	23106,2	423,8	1710,7
3	Rokietnica	44880,1	29523,1	381,5	14747,0	8427,3	673,7	255,2
4	Suchy Las	115066,6	90903,3	2016,4	28265,6	28036,7	250,2	7364,7
5	Tarnowo Podgórne	168824,1	135570,8	11383,2	44232,2	47049,3	626,3	1625,7
POWIAT SZAMOTULSKI								
Gmina miejska: Urban gmina:								
6	Obrzycko	8772,8	3924,4	35,7	1281,5	992,0	0,6	66,9
Gminy miejsko-wiejskie: Urban-rural gminas:								
7	Ostroróg	18159,0	6979,7	12,0	2371,9	1267,2	643,2	46,9
8	Pniewy	52641,2	30739,8	503,6	8884,5	11100,9	1191,8	955,0
9	Szamotuły	92199,5	62018,4	1303,6	20707,2	19273,5	1619,3	667,8
10	Wronki	64107,8	43330,3	1975,6	15725,6	12869,6	755,5	672,7
Gminy wiejskie: Rural gminas:								
11	Duszniki	26755,5	13564,5	1153,2	3840,2	4283,5	1238,8	396,2
12	Kaźmierz	24052,5	12901,4	380,1	5398,9	3344,2	1479,6	175,2
13	Obrzycko	13731,1	7221,4	-5,9	1970,7	1265,2	558,4	31,7
POWIAT ŚREDZKI								
Gmina miejsko-wiejska: Urban-rural gmina:								
14	Środa Wielkopolska	116987,3	79480,4	2418,3	25116,3	18979,8	1802,2	601,6
Gminy wiejskie: Rural gminas:								
15	Dominowo	10733,9	4454,7	4,5	1484,2	1115,8	739,0	47,1
16	Krzykosy	20894,9	8342,0	13,0	3487,6	1906,4	168,7	162,5
17	Nowe Miasto nad Wartą	31224,1	13325,2	122,5	4443,2	3092,0	842,0	273,8
18	Zaniemyśl	22057,4	10805,5	133,7	4448,4	3190,0	570,6	71,0
POWIAT ŚREMSKI								
Gminy miejsko-wiejskie: Urban-rural gminas:								
19	Dolsk	19641,5	9074,1	45,7	2660,1	2175,5	907,0	208,3
20	Książ Wielkopolski	25911,5	9182,2	78,9	3606,9	2615,4	706,8	177,2
21	Śrem	118840,8	71892,8	1297,0	29326,4	19877,2	1130,5	1879,1
Gmina wiejska: Rural gmina:								
22	Brodnica	17264,5	7033,0	93,7	2398,6	1347,3	792,6	75,6

Own revenue				Dotacje Grants			Subwencja ogólna z budżetu państwa General subvention from the state budget		Lp. No.
of which				razem total	w tym dotacje celowe z budżetu państwa na zadania of which targeted grants from the state budget for		razem total	w tym część oświatowa of which educational part	
podatek od czynności cywilno- prawnych tax on civil law transaction	opłata skarbową stamp duty	dochody z majątku revenue from property	wpływy z usług revenue from services		z zakresu administracji rządowej government administration task	własne own task			
<i>in thous. zł</i>									
491,9	20,9	206,9	89,0	4424,4	1815,5	1009,7	8750,0	8340,0	1
2547,1	60,8	3261,5	349,0	6817,7	3681,8	1857,5	16983,5	16726,6	2
1510,4	47,4	254,3	290,0	5607,8	3282,1	1537,2	9749,2	9749,2	3
1930,4	41,7	5783,0	1349,1	7183,5	2362,6	1339,1	16979,8	15836,7	4
13533,2	86,5	3535,3	1501,2	7916,1	4840,0	2368,1	25337,2	24153,4	5
96,0	8,8	213,5	605,6	1116,1	771,9	225,4	3732,3	3091,7	6
118,9	17,3	59,2	141,8	5445,6	2135,7	883,7	5733,7	3789,5	7
356,5	36,1	734,1	2716,3	9050,5	4801,4	3999,3	12850,9	11685,7	8
1981,2	539,6	3528,8	2455,7	14021,5	9718,2	3924,9	16159,5	15236,3	9
508,7	42,9	2507,6	718,7	7542,1	5304,5	1249,0	13235,4	10928,5	10
310,0	27,2	350,7	127,6	4627,1	3499,8	868,6	8563,8	7357,1	11
573,9	20,1	684,0	12,2	3461,3	2528,2	697,4	7689,8	6659,1	12
181,0	6,8	227,3	1160,4	2617,9	2034,5	337,9	3891,8	2178,4	13
1120,2	400,4	11828,1	6178,2	19161,2	9751,7	4496,1	18345,7	18306,6	14
74,8	11,6	188,3	136,1	2962,8	1294,1	479,8	3316,3	2548,8	15
173,5	17,3	482,3	973,0	4000,6	2658,2	655,2	8552,3	5414,4	16
237,2	20,9	596,4	2142,9	6030,9	4246,2	1368,7	11867,9	8965,5	17
177,2	18,8	499,4	413,9	4479,3	2150,9	502,6	6772,7	5959,4	18
195,9	21,0	255,7	106,4	4476,4	2602,2	541,7	6091,1	4463,5	19
154,2	21,6	128,7	90,6	5196,9	3886,0	997,7	11532,4	8170,8	20
1918,3	376,4	6271,6	771,3	19606,1	13682,0	4924,2	27341,9	26096,0	21
212,3	14,8	233,3	687,4	3051,8	2113,1	639,6	7179,7	5008,9	22

TABL. 2 (77). WYDATKI BUDŻETÓW GMIN WEDŁUG RODZAJÓW W 2015 R.
EXPENDITURE OF GMINAS BUDGETS BY TYPE IN 2015

WYSZCZEGÓLNIENIE SPECIFICATION	Wydatki bieżące Current expenditure							Wydatki majątkowe Property expenditure
	Ogółem Grand total	w tym of which						
		razem total	dotacje grants	świadczenia na rzecz osób fizycznych benefits for natural persons	wydatki bieżące jednostek budżetowych current expenditure of budgetary units			
					razem total	w tym wynagrodzenia wages and salaries	zakup materiałów i usług purchase of materials and services	
w tys. zł in thous. zł								
OGÓŁEM.....	8591055,5	7306856,3	636307,6	1165435,0	5375550,8	2780360,5	1640427,7	1284199,2
TOTAL								
PODREGION (SUBREGION) KALISKI								
POWIAT JAROCIŃSKI								
Gminy miejsko-wiejskie:								
Urban-rural gminas:								
Jarocin	128136,5	108650,9	19182,5	19160,1	68597,8	30753,4	27375,8	19485,6
Żerków	34529,7	31386,0	2825,5	5551,2	22837,3	11040,1	7711,2	3143,8
Gminy wiejskie:								
Rural gminas:								
Jaraczewo	24614,3	21354,2	1887,5	4248,3	14961,5	7557,3	4510,9	3260,1
Kotlin	25237,2	21284,6	600,1	4246,4	16293,6	8108,3	4579,4	3952,6
POWIAT KALISKI								
Gmina miejsko-wiejska:								
Urban-rural gmina:								
Stawiszyn	19549,9	18426,9	636,7	3071,8	14528,6	8110,6	4043,7	1123,0
Gminy wiejskie:								
Rural gminas:								
Blizanów	25771,6	22595,8	2231,9	3584,4	16636,2	8673,6	4868,5	3175,8
Brzeziny	19747,9	16998,0	850,9	3419,2	12605,0	7138,6	3144,8	2749,8
Ceków-Kolonia	15685,1	13897,0	209,4	1776,6	11303,7	6210,7	2799,7	1788,1
Godziesze Wielkie	25576,5	21864,1	464,0	3952,0	17372,3	9633,0	4270,0	3712,4
Koźminek	19544,4	17204,7	500,7	3346,1	13235,6	6630,1	4189,8	2339,7
Lisków	16448,7	14176,2	954,5	2629,7	10444,4	5730,2	2652,5	2272,5
Mycielin	14097,2	12702,5	278,9	2133,2	10209,6	5924,1	2343,3	1394,7
Opatówek	34830,7	29304,0	803,3	4340,7	24034,2	12287,9	7623,5	5526,7
Szczytniki	25407,7	21243,4	525,6	4028,4	16403,8	9336,7	3760,7	4164,3
Żelazków	23686,0	19620,0	1669,3	3286,0	14623,0	7371,0	4725,2	4066,1
POWIAT KĘPIŃSKI								
Gmina miejsko-wiejska:								
Urban-rural gmina:								
Kępno	79406,2	67456,1	5172,9	9417,4	52188,2	25748,1	18529,8	11950,1
Gminy wiejskie:								
Rural gminas:								
Baranów	28042,7	21058,4	1035,2	3225,9	16666,9	8221,8	5809,0	6984,3
Bralin	17359,1	16390,2	383,0	2678,5	13138,9	6502,1	4168,2	968,9
Łęka Opatowska	17106,4	15613,1	362,1	2331,6	12685,9	7090,3	3318,5	1493,4
Perzów	12813,6	12062,3	491,6	1389,5	10018,9	5383,5	2855,5	751,3
Rychtal	12147,7	11534,6	228,7	1690,6	9508,5	4925,4	2498,2	613,1
Trzcinica	15439,7	12767,6	419,7	2012,5	10225,3	5649,5	2585,6	2672,1
POWIAT KROTOSZYŃSKI								
Gmina miejska:								
Urban gmina:								
Sulmierzyce	9012,7	8756,4	521,7	1343,4	6849,8	3704,0	1642,6	256,3
Gminy miejsko-wiejskie:								
Urban-rural gminas:								
Kobylin	23850,1	21265,0	619,5	3252,3	16539,2	8644,4	4504,8	2585,0
Koźmin Wielkopolski	39367,6	35426,4	2511,9	5612,7	26622,4	13156,9	8265,0	3941,2

TABLE 2 (77). WYDATKI BUDŻETÓW GMIN WEDŁUG RODZAJÓW W 2015 R. (cd.)
EXPENDITURE OF GMINAS BUDGETS BY TYPE IN 2015 (cont.)

WYSZCZEGÓLNIENIE SPECIFICATION	Ogółem Grand total	Wydatki bieżące Current expenditure						Wydatki majątkowe Property expenditure
		w tym of which						
		razem total	dotacje grants	świadczenia na rzecz osób fizycznych benefits for natural persons	wydatki bieżące jednostek budżetowych current expenditure of budgetary units			
					razem total	w tym of which	zakup materia- łów i usług purchase of materials and services	
		wynagro- dzenia wages and salaries						
w tys. zł in thous. zł								
PODREGION (SUBREGION)								
KALISKI (dok., cont.)								
POWIAT KROTOSZYŃSKI (dok., cont.)								
Gminy miejsko-wiejskie (dok.): Urban-rural gminas (cont.):								
Krotoszyn.....	117517,9	100316,5	9884,1	16468,9	71935,4	39363,5	20638,4	17201,4
Zduny.....	21257,2	20925,3	1155,4	3432,0	16051,6	9162,5	4049,1	331,9
Gmina wiejska: Rural gmina:								
Rozdrażew.....	13953,6	12634,7	234,8	1847,4	10461,5	5625,7	2696,1	1318,8
POWIAT OSTROWSKI								
Gmina miejska: Urban gmina:								
Ostrów Wielkopolski.....	205856,5	178031,3	23887,4	27780,3	123682,4	57107,3	50866,1	27825,2
Gminy miejsko-wiejskie: Urban-rural gminas:								
Nowe Skalmierzyce.....	55308,3	43923,9	1756,5	5926,6	35938,6	17230,0	13211,1	11384,3
Odolanów.....	52181,8	42235,1	1563,8	6340,1	33384,8	18363,3	9481,2	9946,7
Raszków.....	37879,6	30248,5	1494,4	5585,7	23012,2	12343,0	6389,7	7631,1
Gminy wiejskie: Rural gminas:								
Ostrów Wielkopolski.....	51397,2	45569,6	5215,7	8247,8	31488,2	17271,8	8310,1	5827,5
Przygodzice.....	37628,3	31351,4	1478,9	4877,0	24599,3	13248,5	7205,5	6276,9
Sieroszewice.....	27550,2	24489,3	1107,6	4811,5	18417,7	10373,8	4560,0	3060,9
Sośnie.....	21448,9	18250,4	380,0	3957,8	13885,4	7410,0	3992,9	3198,5
POWIAT OSTRZESZOWSKI								
Gminy miejsko-wiejskie: Urban-rural gminas:								
Grabów nad Prosną.....	24249,7	21885,6	1826,2	3229,5	16668,5	8160,9	5720,2	2364,0
Mikstat.....	20344,8	17366,9	382,8	2893,3	13940,4	6472,3	4815,6	2978,0
Ostrzeszów.....	65631,9	60863,7	3519,6	8881,1	48001,7	23267,6	17056,6	4768,3
Gminy wiejskie: Rural gminas:								
Czajków.....	8284,1	7370,9	231,1	1704,3	5349,6	2839,4	1459,0	913,2
Doruchów.....	16116,4	15130,5	1949,3	2621,2	10531,4	4857,6	3782,6	985,9
Kobyła Góra.....	20501,2	16832,7	453,9	3388,5	12733,9	7099,4	3168,1	3668,5
Kraszewice.....	13151,5	11647,2	367,3	2147,3	9099,8	4832,3	2705,8	1504,3
POWIAT PLESZEWSKI								
Gminy miejsko-wiejskie: Urban-rural gminas:								
Chocz.....	14919,2	13587,0	416,4	3086,5	9936,2	5418,0	2672,5	1332,2
Dobrzyca.....	24485,7	20606,4	3378,9	3722,2	13127,2	5942,0	4680,2	3879,4
Pleszew.....	84391,8	70272,7	5832,0	15774,5	47859,5	26250,2	13076,1	14119,2
Gminy wiejskie: Rural gminas:								
Czermin.....	14257,2	13284,2	197,3	2909,9	10050,2	5353,5	2750,9	973,0
Gizalki.....	15920,7	14040,6	387,7	3515,7	9978,7	5619,7	2348,3	1880,1
Goluchów.....	30505,5	27316,1	1594,7	4923,1	20438,6	10564,9	5688,0	3189,4

TABL. 2 (77). WYDATKI BUDŻETÓW GMIN WEDŁUG RODZAJÓW W 2015 R. (cd.)
 EXPENDITURE OF GMINAS BUDGETS BY TYPE IN 2015 (cont.)

WYSZCZEGÓLNIENIE SPECIFICATION	Ogółem Grand total	Wydatki bieżące Current expenditure						Wydatki majątkowe Property expenditure
		w tym of which						
		razem total	dotacje grants	świadczenia na rzecz osób fizycznych benefits for natural persons	wydatki bieżące jednostek budżetowych current expenditure of budgetary units			
					razem total	w tym wynagro- dzenia wages and salaries	zakup mate- rialów i usług purchase of materials and services	
w tys. zł in thous. zł								
PODREGION (SUBREGION) KONIŃSKI								
POWIAT GNIĘŻNIEŃSKI								
Gmina miejska: Urban gmina:								
Gniezno.....	205146,7	189024,4	17743,6	36233,9	133824,4	64052,6	48165,1	16122,3
Gminy miejsko-wiejskie: Urban-rural gminas:								
Czerniejewo.....	22119,5	20061,6	565,7	3779,9	15483,1	8360,0	4473,5	2057,9
Klecko.....	22520,8	20744,0	1881,3	4163,0	14641,6	7534,2	4398,9	1776,7
Trzemeszno.....	48503,2	38690,0	1464,2	6841,8	30229,9	15214,1	10188,1	9813,2
Witkowo.....	41227,5	34233,8	2276,5	7229,3	24389,7	13056,9	7329,9	6993,7
Gminy wiejskie: Rural gminas:								
Gniezno.....	37667,4	27925,1	1517,1	4936,6	21339,6	9545,8	8122,6	9742,3
Kiszkowo.....	18648,7	13850,5	348,1	2536,6	10822,4	5922,3	2820,9	4798,2
Łubowo.....	22004,8	19185,4	521,4	2722,6	15754,3	7453,3	5405,1	2819,4
Mieleszyn.....	11961,2	11467,3	67,8	1883,3	9354,5	4911,5	2626,8	493,9
Niechanowo.....	20032,7	17978,3	1119,2	3248,4	13418,0	6869,2	4005,1	2054,4
POWIAT KOLSKI								
Gmina miejska: Urban gmina:								
Kolo.....	71655,4	67823,2	3836,3	10040,2	53347,0	28112,8	17076,2	3832,2
Gminy miejsko-wiejskie: Urban-rural gminas:								
Dąbie.....	18004,5	17320,9	584,1	3498,2	13009,4	7286,2	3093,1	683,5
Kłodawa.....	37807,3	35177,9	5725,0	6255,7	22866,6	10260,1	8726,8	2629,4
Przedecz.....	12532,5	10857,6	341,1	2712,3	7743,1	4372,2	1735,8	1674,9
Gminy wiejskie: Rural gminas:								
Babiak.....	25852,8	22695,5	709,0	4886,5	16898,5	9184,8	4517,9	3157,4
Chodów.....	12008,1	8745,1	907,6	1749,4	6027,7	3173,9	1516,3	3263,0
Grzegorzew.....	16923,8	15704,1	751,6	3030,6	11795,5	6642,1	2966,7	1219,7
Kolo.....	21869,3	18911,3	624,2	3252,0	14948,3	7600,5	4644,9	2958,0
Kościelec.....	17564,2	16126,5	260,0	3446,0	12367,4	6984,8	3028,3	1437,7
Olszówka.....	12385,5	10557,3	188,8	1975,4	8294,7	4253,8	2438,9	1828,2
Osiek Mały.....	21844,7	16879,7	1002,8	3447,5	12370,3	6466,9	3282,9	4965,0
POWIAT KONIŃSKI								
Gminy miejsko-wiejskie: Urban-rural gminas:								
Golina.....	30555,2	29259,9	1039,9	5893,4	22006,8	12817,6	5223,9	1295,3
Kleczew.....	52349,4	40947,7	2609,5	4650,5	30258,7	15561,0	9816,0	11401,7
Rychwał.....	25293,2	23552,6	527,5	4665,7	17876,9	10757,8	3619,3	1740,6
Sompolno.....	35530,6	30586,0	2190,2	5651,2	22724,5	11418,4	7332,3	4944,6
Ślesin.....	53690,5	41880,3	2632,7	7051,5	29482,0	14771,0	9832,3	11810,2
Gminy wiejskie: Rural gminas:								
Grodziec.....	19925,8	15307,3	1266,3	3161,3	10800,3	6119,4	2523,6	4618,5
Kazimierz Biskupi.....	40850,9	36250,5	1506,4	6194,4	25817,8	13713,7	7786,7	4600,5
Kramsk.....	31795,1	28730,6	4886,7	6595,7	16905,5	8690,3	4970,4	3064,5
Krzymów.....	22474,6	20713,2	2243,1	3603,4	14500,6	8462,9	3503,4	1761,4
Rzgów.....	20109,1	18625,6	481,4	3499,0	14608,5	8038,8	3708,5	1483,5

TABL. 2 (77). WYDATKI BUDŻETÓW GMIN WEDŁUG RODZAJÓW W 2015 R. (cd.)
EXPENDITURE OF GMINAS BUDGETS BY TYPE IN 2015 (cont.)

WYSZCZEGÓLNIENIE SPECIFICATION	Ogółem Grand total	Wydatki bieżące Current expenditure						Wydatki majątkowe Property expenditure
		w tym of which						
		razem total	dotacje grants	świadczenia na rzecz osób fizycznych benefits for natural persons	wydatki bieżące jednostek budżetowych current expenditure of budgetary units			
					razem total	w tym of which	zakup mater- iałów i usług purchase of materials and services	
				wynagro- dzenia wages and salaries				
w tys. zł in thous. zł								
PODREGION (SUBREGION) KONIŃSKI (dok., cont.)								
POWIAT KONIŃSKI (dok., cont.)								
Gminy wiejskie (dok.): Rural gminas (cont.):								
Skulsk	20552,4	18827,2	846,2	3954,0	13859,5	8048,2	3131,9	1725,2
Stare Miasto	38015,1	33457,3	1021,2	4746,7	27109,9	15791,0	5781,1	4557,8
Wierzbinek	25208,6	21573,5	896,7	4825,2	15531,7	8868,1	3484,1	3635,2
Wilczyn	21766,9	19457,2	1028,3	4153,9	14131,8	8099,6	3469,1	2309,7
POWIAT SŁUPECKI								
Gmina miejska: Urban gmina:								
Słupca	39058,8	35738,4	1913,1	5639,4	27849,9	16396,9	6847,8	3320,4
Gmina miejsko-wiejska: Urban-rural gmina:								
Zagórów	27910,3	25910,5	1185,3	5681,9	18776,3	10044,2	5147,2	1999,8
Gminy wiejskie: Rural gminas:								
Łądek	16448,2	15590,7	700,8	3207,5	11542,7	6262,9	3040,3	857,5
Orchowo	14939,8	13472,8	2687,5	2470,2	8212,1	4025,2	2379,7	1467,0
Ostrowite	17194,0	13660,8	291,3	2725,2	10597,0	5423,4	3204,7	3533,1
Powidz	13491,1	10003,0	420,0	1303,8	7380,2	3700,6	2278,3	3488,1
Słupca	25786,5	23048,3	942,0	3421,0	18546,5	9940,7	4927,4	2738,2
Strzałkowo	32037,9	28139,8	1737,8	5537,3	20604,1	10828,3	6086,0	3898,1
POWIAT TURECKI								
Gmina miejska: Urban gmina:								
Turek	87713,2	80708,6	7436,4	10225,0	61764,8	31900,9	21076,4	7004,6
Gminy miejsko-wiejskie: Urban-rural gminas:								
Dobra	19024,6	16169,0	588,0	3288,0	12196,3	6292,5	3496,1	2855,6
Tuliszków	33183,4	28969,5	1025,1	5495,9	22228,7	11888,3	6530,1	4213,8
Gminy wiejskie: Rural gminas:								
Brudzew	24650,4	21026,3	1297,8	3017,2	16560,6	9244,0	4423,6	3624,1
Kawęczyn	15830,7	14007,4	286,0	2385,5	11269,4	6399,3	2580,4	1823,3
Małanów	22049,1	19489,7	598,7	3287,4	15301,5	8511,1	3978,9	2559,3
Przykona	26594,6	23765,8	1342,7	2129,2	15802,5	8277,7	4806,4	2828,8
Turek	26455,0	20898,7	1127,2	3162,4	16429,5	8945,7	4450,9	5556,3
Władysławów	24347,8	22563,2	1260,0	3869,7	17242,9	9753,0	4185,9	1784,6
POWIAT WRZESIŃSKI								
Gminy miejsko-wiejskie: Urban-rural gminas:								
Miłosław	28567,0	27077,9	1559,6	4910,1	20285,0	11171,9	5694,1	1489,1
Nekla	25980,0	21459,8	2304,7	2937,6	15949,1	8930,1	4152,9	4520,2
Pyzdry	22279,1	20117,0	2529,1	4026,5	13453,8	6817,9	4143,7	2162,1
Września	172268,4	108893,8	12459,7	17336,0	78296,4	37441,2	27476,0	63374,6
Gmina wiejska: Rural gmina:								
Kołaczkowo	17753,2	16133,3	1061,3	2954,0	12066,5	6691,4	2950,8	1619,9

TABL. 2 (77). WYDATKI BUDŻETÓW GMIN WEDŁUG RODZAJÓW W 2015 R. (cd.)
EXPENDITURE OF GMINAS BUDGETS BY TYPE IN 2015 (cont.)

WYSZCZEGÓLNIENIE SPECIFICATION	Ogółem Grand total	Wydatki bieżące Current expenditure						Wydatki majątkowe Property expenditure
		w tym of which						
		razem total	dotacje grants	świadczenia na rzecz osób fizycznych benefits for natural persons	wydatki bieżące jednostek budżetowych current expenditure of budgetary units			
					razem total	w tym of which	zakup materia- łów i usług purchase of materials and services	
				wynagro- dzenia wages and salaries				
w tys. zł in thous. zł								
PODREGION (SUBREGION)								
LESZCZYŃSKI								
POWIAT GOSTYŃSKI								
Gminy miejsko-wiejskie:								
Urban-rural gminas:								
Borek Wielkopolski.....	26727,4	23139,8	1986,0	3119,7	17717,3	9559,1	4883,6	3587,6
Gostyń.....	80292,2	70173,3	8207,1	10852,3	50558,5	27112,2	14888,3	10118,8
Krobia.....	38246,7	31433,0	1693,3	5022,1	22691,2	12329,1	5991,3	6813,7
Pogorzela.....	18964,6	16495,0	991,5	2498,4	12429,4	7811,4	2024,3	2469,6
Poniec.....	28336,2	20683,8	1493,7	3431,8	15560,0	8254,4	4252,7	7652,3
Gminy wiejskie:								
Rural gminas:								
Pępowo.....	17618,9	15189,3	169,2	2600,5	12274,0	6868,8	3008,7	2429,5
Piaski.....	25565,4	22560,0	1519,5	3805,9	17207,9	9259,1	4696,2	3005,4
POWIAT GRODZISKI								
Gminy miejsko-wiejskie:								
Urban-rural gminas:								
Grodzisk Wielkopolski.....	57914,2	52178,9	3684,6	8340,1	39304,7	21565,8	11685,7	5735,3
Rakoniewice.....	37597,7	33172,4	708,4	6928,8	25202,4	13165,2	7646,0	4425,3
Wielichowo.....	21828,9	19476,6	1048,4	3458,2	14719,0	7414,8	4474,6	2352,3
Gminy wiejskie:								
Rural gminas:								
Granowo.....	16813,7	14206,8	1240,5	2389,7	10398,6	5675,8	2709,9	2606,9
Kamieniec.....	21598,1	18273,6	396,7	3650,9	14024,6	7747,2	3335,9	3324,4
POWIAT KOŚCIAŃSKI								
Gmina miejska:								
Urban gmina:								
Kościan.....	74849,9	66891,9	4915,7	10062,9	51191,1	30499,5	11803,7	7958,0
Gminy miejsko-wiejskie:								
Urban-rural gminas:								
Czempiń.....	29447,2	27018,9	1521,7	5441,2	19761,5	10376,0	5795,1	2428,3
Krzywiń.....	31703,2	28176,3	1616,8	4975,5	21405,4	11474,1	5859,1	3526,9
Śmigiel.....	56377,2	48919,4	1935,0	9015,1	37571,2	19065,2	12155,1	7457,8
Gmina wiejska:								
Rural gmina:								
Kościan.....	52865,9	39103,7	1826,5	6683,2	30363,7	15066,1	8950,7	13762,3
POWIAT LESZCZYŃSKI								
Gminy miejsko-wiejskie:								
Urban-rural gminas:								
Osieczna.....	27705,9	22916,1	1084,1	3494,8	18064,7	8590,1	5878,0	4789,8
Rydzyzna.....	26147,4	22186,3	1410,1	3381,6	17089,4	9228,6	4790,3	3961,1
Gminy wiejskie:								
Rural gminas:								
Krzemieniewo.....	21549,1	19965,8	1053,0	3267,7	15634,3	9002,8	3398,4	1583,3
Lipno.....	23078,3	20578,6	1530,1	3122,5	15707,2	8026,8	3152,1	2499,7
Święciechowa.....	21029,7	17965,3	1305,8	2681,9	13679,2	7118,7	3702,6	3064,3
Wijewo.....	15808,0	11396,4	613,9	1915,5	8652,3	5148,1	1794,2	4411,6
Włoszakowice.....	27959,9	25154,8	1267,8	3370,1	20209,0	10985,1	5837,0	2805,2

TABL. 2 (77). WYDATKI BUDŻETÓW GMIN WEDŁUG RODZAJÓW W 2015 R. (cd.)
EXPENDITURE OF GMINAS BUDGETS BY TYPE IN 2015 (cont.)

WYSZCZEGÓLNIENIE SPECIFICATION	Ogółem Grand total	Wydatki bieżące Current expenditure						Wydatki majątkowe Property expenditure
		w tym of which						
		razem total	dotacje grants	świadczenia na rzecz osób fizycznych benefits for natural persons	wydatki bieżące jednostek budżetowych current expenditure of budgetary units			
					razem total	w tym of which	zakup materia- łów i usług purchase of materials and services	
				wynagro- dzenia wages and salaries				
w tys. zł in thous. zł								
PODREGION (SUBREGION) LESZCZYŃSKI (dok., cont.)								
POWIAT MIĘDZYCHODZKI								
Gminy miejsko-wiejskie: Urban-rural gminas:								
Międzychód.....	60428,9	51554,7	3036,5	9381,7	38529,5	19478,6	12634,1	8874,2
Sieraków.....	25435,6	23368,3	3814,7	5008,1	14282,0	6925,8	4950,0	2067,3
Gminy wiejskie: Rural gminas:								
Chrzypsko Wielkie.....	11109,7	9852,2	272,7	2194,2	7323,8	3891,3	1967,0	1257,5
Kwilcz.....	20041,4	18212,8	660,5	3451,8	13818,1	7234,8	3572,4	1828,6
POWIAT NOWOTOMYSKI								
Gminy miejsko-wiejskie: Urban-rural gminas:								
Lwówek.....	32481,1	27707,4	1768,6	5239,7	20328,5	11323,3	5035,1	4773,7
Nowy Tomyśl.....	76440,5	69196,0	4131,7	10248,8	54003,9	31237,0	14350,4	7244,5
Opalenica.....	53051,2	44247,9	3710,5	4748,8	35078,1	20219,8	8687,7	8803,3
Zbąszyń.....	46942,2	32398,2	3309,8	4502,0	24285,5	14941,0	4950,3	14544,0
Gminy wiejskie: Rural gminas:								
Kuslin.....	17417,9	16731,6	1243,1	3331,0	12035,1	6774,7	2798,5	686,3
Miedzichowo.....	14683,3	10958,2	631,1	2156,5	8070,5	4388,1	2320,3	3725,1
POWIAT RAWICKI								
Gminy miejsko-wiejskie: Urban-rural gminas:								
Bojanowo.....	25561,2	23540,6	1316,1	4452,5	17499,1	9750,0	4322,2	2020,6
Jutrosin.....	23827,8	20904,5	908,9	3890,8	15930,8	9598,1	3167,1	2923,3
Miejska Górka.....	29658,1	26772,6	2307,3	4573,2	19078,8	10655,7	4653,8	2885,5
Rawicz.....	81405,5	69544,3	5758,5	11988,6	51316,1	30252,5	12180,8	11861,2
Gmina wiejska: Rural gmina:								
Pakosław.....	15317,3	13822,1	721,5	2585,9	10195,7	5680,4	2535,0	1495,1
POWIAT WOLSZTYŃSKI								
Gmina miejsko-wiejska: Urban-rural gmina:								
Wolsztyn.....	84241,4	71553,4	7331,6	13221,5	50255,9	27605,2	14020,5	12688,0
Gminy wiejskie: Rural gminas:								
Przemęt.....	53231,3	39283,5	3404,4	6627,9	28997,3	15106,1	8837,8	13947,9
Siedlec.....	34916,3	32013,5	1081,6	6305,7	24054,0	14200,1	4861,8	2902,8
PODREGION (SUBREGION) PILSKI								
POWIAT CHODZIESKI								
Gmina miejska: Urban gmina:								
Chodzież.....	49840,1	47814,2	8253,1	7899,7	31141,7	14398,0	12061,6	2026,0
Gminy miejsko-wiejskie: Urban-rural gminas:								
Margonin.....	29051,7	23668,8	1540,4	4521,2	17160,5	9002,0	4697,5	5382,9
Szamocin.....	24616,2	21880,4	1747,7	3778,8	16116,1	8784,4	4486,9	2735,8

TABL. 2 (77). WYDATKI BUDŻETÓW GMIN WEDŁUG RODZAJÓW W 2015 R. (cd.)
 EXPENDITURE OF GMINAS BUDGETS BY TYPE IN 2015 (cont.)

WYSZCZEGÓLNIENIE SPECIFICATION	Ogółem Grand total	Wydatki bieżące Current expenditure						Wydatki majątkowe Property expenditure
		w tym of which						
		razem total	dotacje grants	świadczenia na rzecz osób fizycznych benefits for natural persons	wydatki bieżące jednostek budżetowych current expenditure of budgetary units			
					razem total	w tym of which	zakup materia- łów i usług purchase of materials and services	
				wynagro- dzenia wages and salaries				
w tys. zł in thous. zł								
PODREGION (SUBREGION)								
PILSKI (cd., cont.)								
POWIAT CHODZIESKI (dok., cont.)								
Gminy wiejskie: Rural gminas:								
Budzyń	28636,5	22924,7	2358,6	3635,8	16778,1	8611,5	4858,0	5711,8
Chodzież	20484,2	14883,6	741,3	3233,0	10802,0	4994,7	3682,8	5600,6
POWIAT CZARNKOWSKO- -TRZCIANECKI								
Gmina miejska: Urban gmina:								
Czarnków	41059,6	35098,0	3865,6	4436,2	26402,7	13441,6	9286,4	5961,6
Gminy miejsko-wiejskie: Urban-rural gminas:								
Krzyż Wielkopolski	24863,6	21826,8	981,1	3736,6	16895,5	9592,3	4298,1	3036,8
Trzcianka	75144,7	69877,4	7432,7	13332,8	48733,5	24681,2	15134,6	5267,3
Wieleń	40122,8	37328,9	1418,3	5770,8	28970,9	14464,3	9883,9	2793,9
Gminy wiejskie: Rural gminas:								
Czarnków	32275,2	29959,8	646,4	5443,0	23604,4	11717,2	6151,4	2315,4
Drawsko	17665,6	16264,0	399,5	2925,6	12817,0	7191,3	3255,1	1401,5
Lubasz	23605,6	21663,5	1573,9	3221,6	16524,3	8202,1	5180,4	1942,1
Połajewo	19576,0	18479,3	591,3	3190,9	14649,0	7282,3	4254,8	1096,8
POWIAT PILSKI								
Gmina miejska: Urban gmina:								
Piła	257284,7	223218,8	25651,5	30059,7	164614,7	83195,8	55674,3	34065,9
Gminy miejsko-wiejskie: Urban-rural gminas:								
Łobżenica	28573,8	26032,4	721,3	4778,3	19909,8	11614,3	4234,6	2541,4
Ujście	23615,4	21004,9	1515,2	3920,0	15454,7	8733,7	3816,0	2610,5
Wyrzysk	42175,4	37987,5	1861,9	7340,1	28095,1	15619,5	7198,7	4187,9
Wysoka	20672,1	19629,1	942,7	3805,5	14705,4	8523,8	3029,7	1043,0
Gminy wiejskie: Rural gminas:								
Białośliwie	14547,6	13433,6	558,7	2482,2	10196,4	5711,7	2389,1	1113,9
Kaczory	24145,0	21265,4	806,0	3018,9	17193,5	9331,1	5044,8	2879,6
Miasteczko Krajeńskie	10388,1	9111,3	277,8	1552,4	7061,6	3991,7	1581,0	1276,8
Szydłowo	27905,7	24462,6	938,5	3513,5	19811,3	9118,2	6922,5	3443,1
POWIAT WĄGROWIECKI								
Gmina miejska: Urban gmina:								
Wągrowiec	72253,1	61827,1	5449,7	11412,9	44253,4	21675,8	15334,7	10426,0
Gminy miejsko-wiejskie: Urban-rural gminas:								
Golańc	30975,1	26429,3	1683,4	5644,4	18887,1	9072,8	6167,9	4545,8
Skoki	35107,7	29323,5	4455,5	4773,8	19468,1	9340,5	6940,5	5784,2

TABL. 2 (77). WYDATKI BUDŻETÓW GMIN WEDŁUG RODZAJÓW W 2015 R. (cd.)
EXPENDITURE OF GMINAS BUDGETS BY TYPE IN 2015 (cont.)

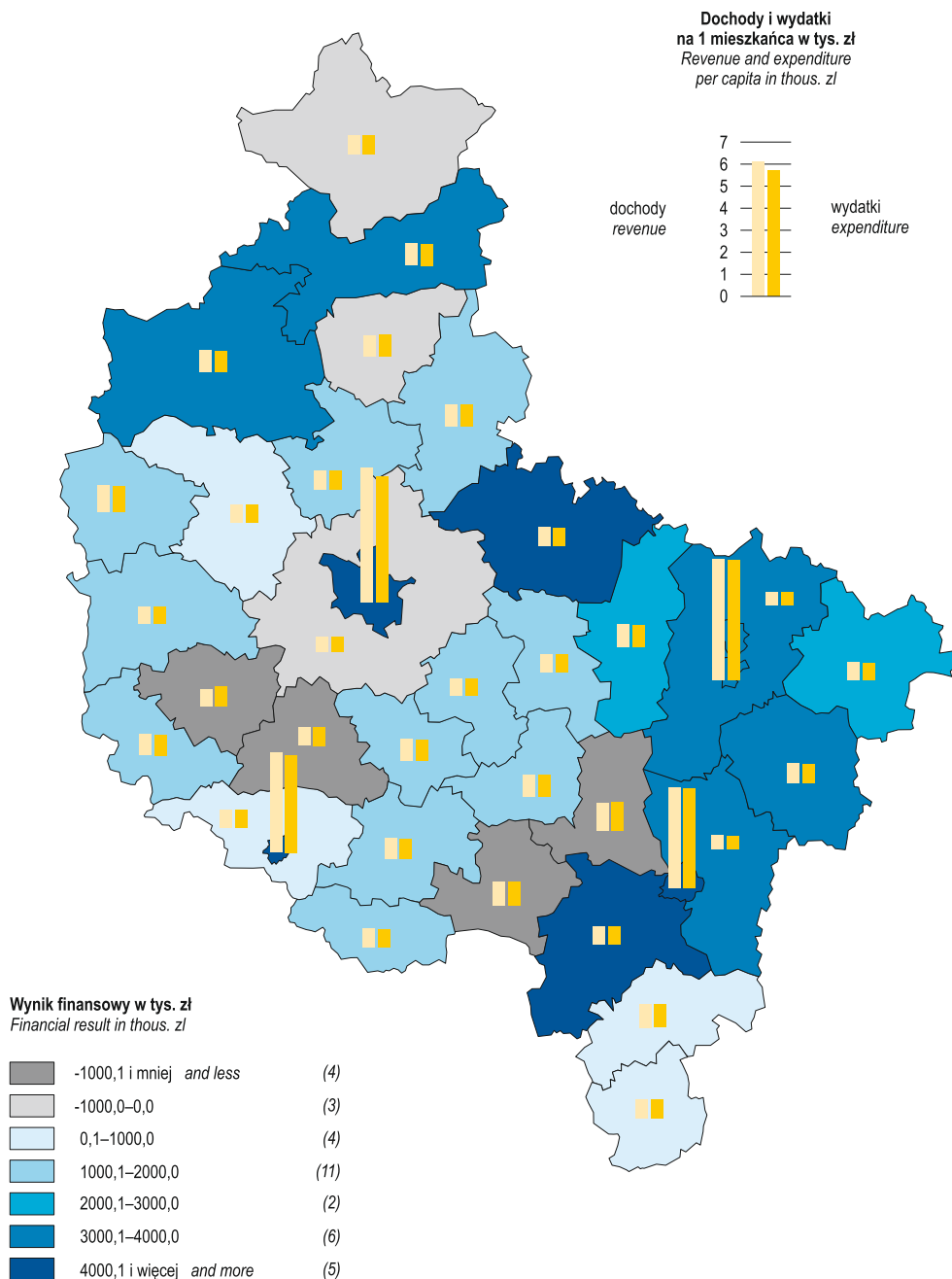
WYSZCZEGÓLNIENIE SPECIFICATION	Ogółem Grand total	Wydatki bieżące Current expenditure						Wydatki majątkowe Property expenditure
		w tym of which						
		razem total	dotacje grants	świadczenia na rzecz osób fizycznych benefits for natural persons	wydatki bieżące jednostek budżetowych current expenditure of budgetary units			
					razem total	w tym of which	zakup materia- łów i usług purchase of materials and services	
				wynagro- dzenia wages and salaries				
w tys. zł in thous. zł								
PODREGION (SUBREGION)								
PILSKI (dok., cont.)								
POWIAT WĄGROWIECKI (dok., cont.)								
Gminy wiejskie:								
Rural gminas:								
Damasławek	18599,6	18110,0	576,0	2775,5	14571,6	7231,9	4596,7	489,6
Mieścisko	20908,9	19870,0	2253,9	3451,1	13914,3	6369,1	5032,6	1038,9
Wapno	9782,9	9427,6	238,2	1650,9	7374,1	4049,9	1931,2	355,4
Wagrowiec	41720,2	32823,2	1823,8	6060,7	24587,8	12297,1	7253,4	8897,0
POWIAT ZŁOTOWSKI								
Gmina miejska:								
Urban gmina:								
Złotów	49101,5	43726,0	4065,7	9009,7	30325,8	15912,8	9158,2	5375,5
Gminy miejsko-wiejskie:								
Urban-rural gminas:								
Jastrowie	35940,2	32621,7	2913,4	8822,4	20666,7	12074,5	4671,7	3318,5
Krajenka	24886,0	23041,2	943,5	3758,1	17978,9	9373,7	4418,4	1844,8
Okonek	29539,0	26602,1	3159,1	5998,4	17144,3	9164,0	4331,7	2936,9
Gminy wiejskie:								
Rural gminas:								
Lipka	18697,3	16641,9	847,6	3687,6	11869,7	6160,0	3218,4	2055,4
Tamówka	9831,4	9131,2	253,4	1933,7	6842,1	3456,8	1914,5	700,2
Zakrzewo	14031,6	12469,9	730,4	2181,5	9466,5	5355,3	2137,6	1561,6
Złotów	30972,9	25817,5	2090,9	6024,1	17401,4	9291,8	4222,9	5155,4
PODREGION (SUBREGION)								
POZNAŃSKI								
POWIAT OBORNICKI								
Gminy miejsko-wiejskie:								
Urban-rural gminas:								
Oborniki	99587,4	88772,4	7022,2	13750,7	67167,0	36019,7	17302,4	10815,1
Rogoźno	51137,0	47793,6	5794,6	9260,1	32372,2	16776,9	9588,6	3343,4
Gmina wiejska:								
Rural gmina:								
Ryczywół	22742,5	20297,3	671,0	3886,7	15675,4	7815,3	4667,0	2445,1
POWIAT POZNAŃSKI								
Gminy miejskie:								
Urban gminas:								
Luboń	82134,9	70551,7	12650,0	6974,7	50222,8	25002,7	18374,8	11583,2
Puszczykowo	32263,3	27684,7	4395,8	2373,9	20156,0	10289,2	5840,0	4578,6
Gminy miejsko-wiejskie:								
Urban-rural gminas:								
Buk	40566,8	33885,0	3156,5	3777,2	26711,3	13800,4	7981,5	6681,7
Kostrzyn	52305,0	38260,8	3619,2	4833,8	29534,1	15024,5	9487,1	14044,2
Kórnik	125588,7	84406,3	6469,8	7335,8	66392,5	25640,3	28877,9	41182,3
Mosina	87170,5	72288,0	9698,4	9225,6	51704,5	28453,3	15331,9	14882,6
Murwana Goślina	50756,6	43739,4	9093,3	5650,1	27244,8	12361,2	9596,5	7017,2
Pobiedziska	56248,2	48625,3	4505,0	5359,6	37242,1	18995,0	11463,3	7623,0
Słeszew	43872,4	36687,5	1324,2	4853,6	30356,5	14028,7	10266,1	7185,0
Swarzędz	165294,6	121844,4	16239,6	11107,4	90569,2	44237,7	32603,3	43450,1

TABL. 2 (77). WYDATKI BUDŻETÓW GMIN WEDŁUG RODZAJÓW W 2015 R. (dok.)
 EXPENDITURE OF GMINAS BUDGETS BY TYPE IN 2015 (cont.)

WYSZCZEGÓLNIENIE SPECIFICATION	Ogółem Grand total	Wydatki bieżące Current expenditure						Wydatki majątkowe Property expenditure
		w tym of which						
		razem total	dotacje grants	świadczenia na rzecz osób fizycznych benefits for natural persons	wydatki bieżące jednostek budżetowych current expenditure of budgetary units			
					razem total	w tym of which	zakup materia- liów i usług purchase of materials and services	
				wynagro- dzenia wages and salaries				
w tys. zł in thous. zł								
PODREGION (SUBREGION) POZNAŃSKI (dok., cont.)								
POWIAT POZNAŃSKI (dok., cont.)								
Gminy wiejskie: Rural gminas:								
Czerwonak	89010,0	70753,1	11415,6	7192,5	50407,8	27335,9	15033,6	18256,8
Dopiewo	87559,6	63132,7	12051,3	5255,7	44526,2	23469,4	12613,4	24426,9
Kleszczewo	27076,1	21151,3	5850,6	2213,6	12897,1	7083,4	3152,9	5924,8
Komorniki	92893,2	68185,0	17618,3	5392,7	41713,0	22891,2	12409,9	24708,2
Rokietnica	41692,8	34777,9	6277,7	4255,3	23846,5	13025,1	6803,4	6915,0
Suchy Las	106299,0	83063,9	15875,5	4200,3	50969,1	20670,9	21997,1	23235,1
Tarnowo Podgórze	144891,4	114501,1	10305,2	8050,9	84483,6	36159,1	28310,4	30390,3
POWIAT SZAMOTULSKI								
Gmina miejska: Urban gmina:								
Obrzycko	8745,0	8310,9	208,0	998,8	7058,4	4168,0	1706,0	434,1
Gminy miejsko-wiejskie: Urban-rural gminas:								
Ostroróg	16747,5	13668,0	383,2	2862,6	10293,8	5162,3	3362,6	3079,5
Pniewy	53338,0	42244,1	2221,2	4890,2	34508,0	17691,1	11082,5	11093,9
Szamotuly	92149,9	78356,8	7549,0	12660,9	57215,3	27314,7	21546,0	13793,0
Wronki	55626,9	46720,8	3531,9	5872,0	37150,0	17675,2	13659,4	8906,0
Gminy wiejskie: Rural gminas:								
Duszniki	27165,7	22622,0	1297,4	3565,0	17503,8	8777,2	5203,4	4543,7
Każmierz	23371,0	22348,3	1883,0	2738,4	17512,5	10474,2	3878,9	1022,7
Obrzycko	11461,9	10967,1	191,9	2151,5	8587,1	4433,9	2704,5	494,8
POWIAT ŚREDZKI								
Gmina miejsko-wiejska: Urban-rural gmina:								
Środa Wielkopolska	125304,5	97116,2	18619,2	12345,0	64608,1	27642,8	27492,4	28188,3
Gminy wiejskie: Rural gminas:								
Dominowo	9426,9	8290,4	427,5	1291,5	6493,1	3450,1	1625,0	1136,5
Krzykosy	21285,3	17884,2	661,6	2885,1	14273,0	7801,1	3596,0	3401,1
Nowe Miasto nad Wartą	29601,9	28004,8	1586,5	4802,3	21595,8	10895,1	6528,9	1597,1
Zaniemyśl	20280,4	15695,7	2542,0	2477,3	10601,9	5712,6	2817,7	4584,7
POWIAT ŚREMSKI								
Gminy miejsko-wiejskie: Urban-rural gminas:								
Dolsk	20068,1	16013,6	740,3	2830,9	12078,4	6113,9	3357,5	4054,5
Książ Wielkopolski	25385,9	22303,7	2253,1	4261,2	15630,8	8611,6	3819,3	3082,2
Śrem	118327,7	105465,6	18174,7	15530,3	70253,0	34489,3	23867,9	12862,2
Gmina wiejska: Rural gmina:								
Brodnica	16755,7	14656,2	638,6	2794,7	11107,2	6219,5	2762,7	2099,5

DOCHODY, WYDATKI I WYNIK FINANSOWY BUDŻETÓW POWIATÓW ORAZ MIAST NA PRAWACH POWIATU W 2015 R.

REVENUE, EXPENDITURE AND FINANCIAL RESULT OF BUDGETS OF POWIATS AND CITIES WITH POWIAT STATUS IN 2015



W nawiasach podano liczbę powiatów.
Number of powiats is given in parentheses.

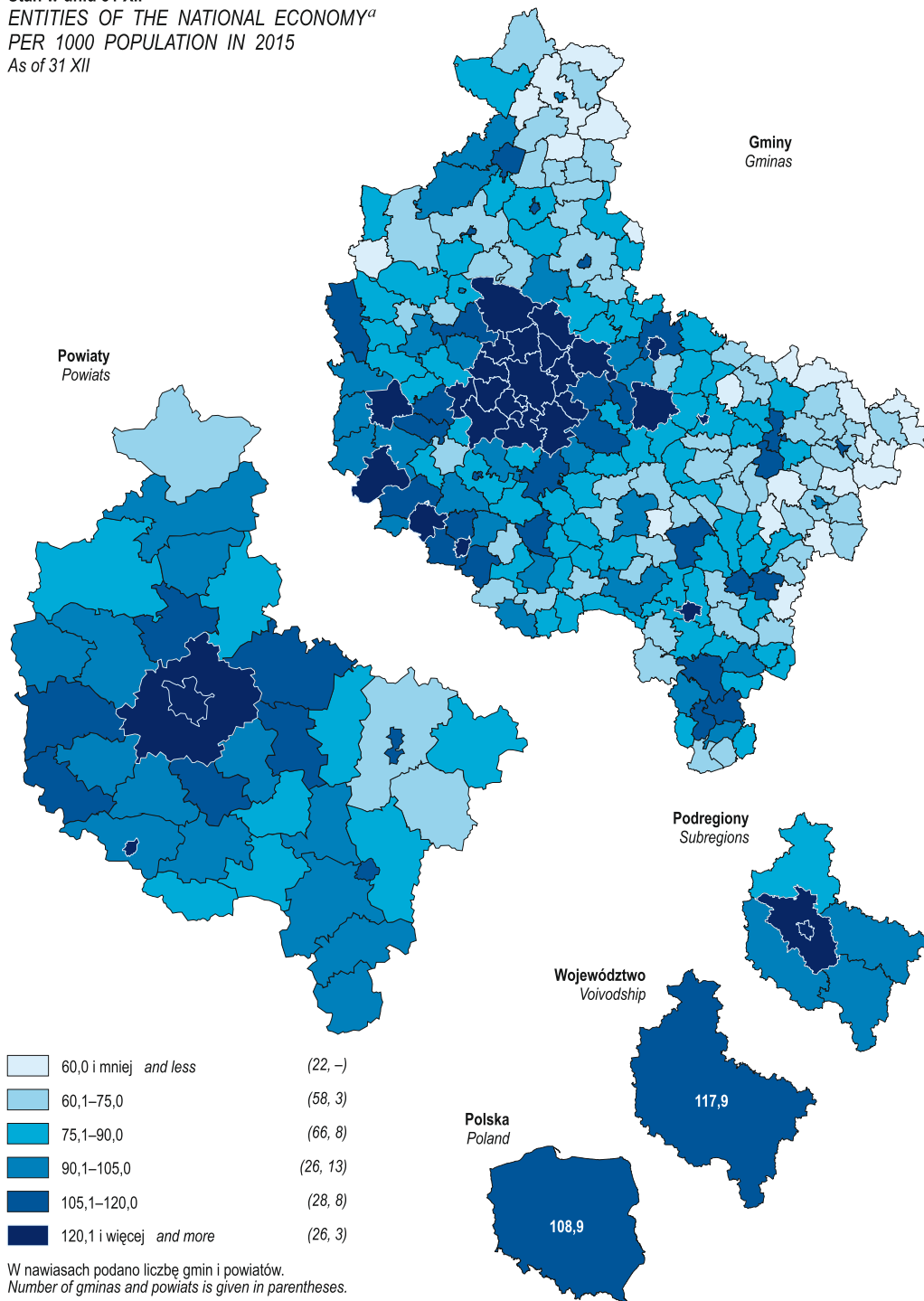
PODMIOTY GOSPODARKI NARODOWEJ^a NA 1000 LUDNOŚCI W 2015 R.

Stan w dniu 31 XII

ENTITIES OF THE NATIONAL ECONOMY^a

PER 1000 POPULATION IN 2015

As of 31 XII



TABL. 3 (78). WYDATKI BUDŻETÓW GMIN WEDŁUG DZIAŁÓW W 2015 R.
EXPENDITURE OF GMINAS BUDGETS BY DIVISION IN 2015

WYSZCZEGÓLNIENIE SPECIFICATION	Ogółem Total	W tym Of which							
		rolnictwo i łowiectwo agriculture and hunting	transport i łączność transport and commu- nication	gospodarka mieszka- niowa dwelling economy	admini- stracja publiczna public admini- stration	oświata i wychowa- nie education	pomoc społeczna i pozostałe zadania w zakresie polityki społecznej social assis- tance and other tasks in sphere of social policy	gospodarka komunalna i ochrona środowiska municipal economy and envi- ronmental protection	kultura i ochrona dziedzictwa nardo- wego culture and national heritage
w tys. zł in thous. zł									
OGÓŁEM	8591055,5	297954,9	698883,8	209187,1	865595,5	3417597,3	1401852,9	639575,4	308134,7
TOTAL									
PODREGION (SUBREGION) KALISKI									
POWIAT JAROCIŃSKI									
Gminy miejsko-wiejskie:									
<i>Urban-rural gminas:</i>									
Jarocin	128136,5	703,8	12094,7	2561,6	9727,6	49107,4	24879,9	13323,4	4959,0
Żerków	34529,7	1687,2	1561,7	177,8	3461,4	12706,0	7852,1	3544,3	1866,1
Gminy wiejskie:									
<i>Rural gminas:</i>									
Jaraczewo	24614,3	943,4	1320,5	102,8	2571,4	9116,3	4732,2	3213,1	1389,0
Kotlin	25237,2	2224,7	616,7	90,7	2834,4	9759,0	4279,5	1791,7	1033,8
POWIAT KALISKI									
Gmina miejsko-wiejska:									
<i>Urban-rural gmina:</i>									
Stawiszyn	19549,9	354,4	1183,4	27,0	2516,8	9149,7	3654,5	1256,1	523,7
Gminy wiejskie:									
<i>Rural gminas:</i>									
Blizanów	25771,6	959,7	2240,1	25,6	3028,2	10605,5	4381,0	2362,5	712,0
Brzeziny	19747,9	604,3	1825,1	45,4	2338,4	7966,7	3883,9	764,4	491,0
Ceków-Kolonia	15685,1	473,5	910,1	199,3	2199,1	6894,3	2044,6	1612,0	410,9
Godziesze Wielkie	25576,5	1507,0	2416,7	128,5	3258,5	10711,6	3819,6	1347,6	189,0
Kozminek	19544,4	1616,3	1062,0	72,7	2631,5	7426,1	3854,0	1126,2	517,3
Lisków	16448,7	2138,5	548,7	104,8	2344,5	6167,9	2618,7	967,1	520,4
Mycielin	14097,2	486,3	989,7	69,5	1950,6	6199,7	2165,4	576,0	337,4
Opatówek	34830,7	1678,3	3034,7	361,1	3766,7	15400,7	4719,9	2640,5	693,7
Szczytniki	25407,7	2946,2	1416,5	272,9	2632,4	10843,1	4044,1	1249,6	483,0
Żelazków	23686,0	1052,9	2151,6	217,9	2545,9	9823,8	3487,0	1693,0	828,3
POWIAT KĘPIŃSKI									
Gmina miejsko-wiejska:									
<i>Urban-rural gmina:</i>									
Kępno	79406,2	552,8	6960,9	2008,6	7007,2	31553,3	15859,6	7245,5	3822,4
Gminy wiejskie:									
<i>Rural gminas:</i>									
Baranów	28042,7	1234,4	3887,8	279,8	3558,4	9726,5	4074,6	1600,1	1071,4
Bralin	17359,1	592,1	771,6	135,7	2653,4	7228,9	2715,2	1909,9	287,7
Łęka Opatowska	17106,4	530,1	713,9	481,5	2217,1	7610,0	2737,5	1107,2	294,5
Perzów	12813,6	501,5	597,9	444,6	1994,7	5347,6	1475,2	1087,2	408,7
Rychtal	12147,7	378,1	397,6	55,1	1723,1	5345,1	1810,3	1001,9	417,1
Trzcinica	15439,7	591,6	839,5	417,3	1954,7	6304,1	2183,9	703,1	587,5
POWIAT KROTOSZYŃSKI									
Gmina miejska:									
<i>Urban gmina:</i>									
Sulmierzyce	9012,7	110,8	169,7	307,2	1461,2	3411,3	1338,0	1231,0	470,5

TABL. 3 (78). WYDATKI BUDŻETÓW GMIN WEDŁUG DZIAŁÓW W 2015 R. (cd.)
 EXPENDITURE OF GMINAS BUDGETS BY DIVISION IN 2015 (cont.)

WYSZCZEGÓLNIENIE SPECIFICATION	Ogółem Total	W tym Of which							
		rolnictwo i łowiectwo agriculture and hunting	transport i łączność transport and commu- nication	gospodarka mieszka- niowa dwelling economy	admini- stracja publiczna public admini- stration	oświata i wychowa- nie education	pomoc społeczna i pozostałe zadania w zakresie polityki społecznej social assis- tance and other tasks in sphere of social policy	gospodarka komunalna i ochrona środowiska municipal economy and envi- ronmental protection	kultura i ochrona dziedzictwa nardo- wego culture and national heritage
w tys. zł in thous. zł									
PODREGION (SUBREGION)									
KALISKI (cd., cont.)									
POWIAT KROTOSZYŃSKI									
(dok., cont.)									
Gminy miejsko-wiejskie:									
Urban-rural gminas:									
Kobylin	23850,1	761,9	2330,5	480,0	2614,9	10931,7	3400,7	1411,9	734,9
Koźmin Wielkopolski	39367,6	977,3	1367,9	1067,5	3778,3	16382,6	8084,8	3285,8	1583,4
Krotoszyn	117517,9	1202,4	6860,0	686,2	11910,5	56085,3	19959,9	7189,1	3827,3
Zduny	21257,2	289,6	200,9	116,6	2601,6	10283,7	3639,9	916,8	961,3
Gmina wiejska:									
Rural gmina:									
Rozdrażew	13953,6	737,0	1112,8	254,6	1955,9	6027,7	1901,5	1190,5	365,2
POWIAT OSTROWSKI									
Gmina miejska:									
Urban gmina:									
Ostrów Wielkopolski	205856,5	27,5	28681,8	5058,3	18273,3	76488,6	37879,9	18409,5	6041,9
Gminy miejsko-wiejskie:									
Urban-rural gminas:									
Nowe Skalmierzyce	55308,3	1339,8	5278,1	2286,5	5745,1	22785,7	8895,4	3550,0	1573,6
Odolanów	52181,8	645,9	2751,8	137,9	4973,4	19477,6	9412,3	10449,5	1580,5
Raszków	37879,6	1286,3	1719,7	3871,5	3794,3	14297,7	5972,6	3293,5	2078,1
Gminy wiejskie:									
Rural gminas:									
Ostrów Wielkopolski	51397,2	1082,3	2796,5	118,8	4797,4	25544,9	8341,1	3076,1	3098,4
Przygodzice	37628,3	929,4	1435,7	108,3	4603,5	19180,4	5086,9	2042,8	2037,6
Sieroszewice	27550,2	848,7	2477,5	34,0	2807,9	12023,8	5147,2	1592,7	1240,0
Sośnie	21448,9	1062,6	1781,6	137,9	2431,0	8510,0	3924,1	1050,2	505,9
POWIAT OSTRZESZOWSKI									
Gminy miejsko-wiejskie:									
Urban-rural gminas:									
Grabów nad Prosną	24249,7	489,3	3073,2	141,2	3741,9	9266,7	3680,0	1827,2	817,3
Mikstat	20344,8	1255,8	2013,2	291,8	2628,0	6718,5	2914,4	2202,2	282,7
Ostrzeszów	65631,9	474,0	6859,8	1275,7	5766,9	29277,5	12716,5	5341,2	1582,0
Gminy wiejskie:									
Rural gminas:									
Czajków	8284,1	311,4	912,2	33,0	1221,0	2915,1	1829,4	437,9	148,3
Doruchów	16116,4	495,4	979,1	139,7	1853,0	7191,9	2681,3	1062,3	481,5
Kobyła Góra	20501,2	291,9	1604,3	120,4	2472,1	7830,4	5282,9	1293,2	441,6
Kraszewice	13151,5	640,7	942,3	115,5	1617,3	5637,5	2189,4	770,0	196,6
POWIAT PLESZEWSKI									
Gminy miejsko-wiejskie:									
Urban-rural gminas:									
Choc	14919,2	634,7	702,3	98,2	1562,7	6079,2	3689,1	1005,6	317,0
Dobrzyca	24485,7	788,3	1751,3	55,2	2288,0	8611,0	5500,0	3153,6	943,4
Pleszew	84391,8	894,8	7529,2	1537,4	8250,3	30945,3	18879,6	7021,7	2608,3

TABL. 3 (78). WYDATKI BUDŻETÓW GMIN WEDŁUG DZIAŁÓW W 2015 R. (cd.)
EXPENDITURE OF GMINAS BUDGETS BY DIVISION IN 2015 (cont.)

WYSZCZEGÓLNIENIE SPECIFICATION	Ogółem Total	W tym Of which							
		rolnictwo i łowiectwo agriculture and hunting	transport i łączność transport and commu- nication	gospodarka mieszka- niowa dwelling economy	admini- stracja publiczna public admini- stration	oświata i wychowa- nie education	pomoc społeczna i pozostałe zadania w zakresie polityki społecznej social assis- tance and other tasks in sphere of social policy	gospodarka komunalna i ochrona środowiska municipal economy and envi- ronmental protection	kultura i ochrona dziedzictwa nardo- wego culture and national heritage
w tys. zł in thous. zł									
PODREGION (SUBREGION) KALISKI (dok., cont.)									
POWIAT PLESZEWSKI (dok., cont.)									
Gminy wiejskie: Rural gminas:									
Czermin	14257,2	565,9	895,8	181,5	1863,9	5534,0	3384,8	960,7	225,7
Gizalki	15920,7	509,0	1194,3	126,8	1922,2	6202,3	3534,4	945,8	360,2
Goluchów	30505,5	1411,3	2148,8	717,1	2736,3	12555,6	5397,7	2049,3	966,8
PODREGION (SUBREGION) KONIŃSKI									
POWIAT GNIEŹNIEŃSKI									
Gmina miejska: Urban gmina:									
Gniezno	205146,7	296,3	13341,4	14667,5	17006,7	72909,1	47796,5	20497,2	3659,3
Gminy miejsko-wiejskie: Urban-rural gminas:									
Czarniejewo	22119,5	509,5	549,1	411,7	3210,2	8519,8	4071,8	2191,9	1186,0
Klecko	22520,8	991,3	308,8	205,5	2403,9	10234,3	4856,3	1939,0	705,9
Trzemeszno	48503,2	2454,6	2583,5	4870,0	5349,5	15130,4	8837,2	4597,0	1373,1
Witkowo	41227,5	822,5	850,6	40,7	3284,3	15659,0	7537,1	3250,4	6135,7
Gminy wiejskie: Rural gminas:									
Gniezno	37667,4	2424,3	3879,3	592,2	3400,6	14014,3	5296,2	2398,2	534,4
Kiszkowo	18648,7	3308,1	2190,3	123,3	1876,0	6629,7	2416,4	977,4	422,0
Łubowo	22004,8	1108,4	1086,3	584,0	2475,0	8333,1	2784,5	2441,2	475,4
Mieleszyn	11961,2	664,3	248,0	201,3	1433,0	5966,3	2088,5	685,3	221,5
Niechanowo	20032,7	1815,0	865,8	109,2	2257,4	8152,9	3188,8	1115,6	1100,5
POWIAT KOLSKI									
Gmina miejska: Urban gmina:									
Koło	71655,4	11,1	2164,1	3805,2	8151,5	29176,3	14465,5	5047,8	2070,7
Gminy miejsko-wiejskie: Urban-rural gminas:									
Dąbie	18004,5	580,2	565,9	222,8	2286,4	7028,7	4580,2	919,3	563,3
Kłodawa	37807,3	765,3	2208,1	377,6	3817,2	14100,9	7423,0	3005,9	1454,3
Przedecz	12532,5	405,2	1614,7	25,5	1572,9	4581,9	2885,2	629,8	330,6
Gminy wiejskie: Rural gminas:									
Babiałk	25852,8	1242,9	1646,7	136,7	2281,3	9706,0	5584,1	1778,2	638,4
Chodów	12008,1	604,8	713,6	15,9	1257,4	6715,3	1829,3	448,3	153,6
Grzegorzew	16923,8	340,5	1263,2	98,8	2488,9	7399,8	3142,5	864,0	272,1
Koło	21869,3	734,8	2817,9	170,8	2359,2	9303,5	3371,1	1199,3	336,7
Kościelec	17564,2	384,4	1249,9	232,3	2585,5	6998,2	3706,7	1121,8	292,1
Olszówka	12385,5	583,1	852,6	80,8	2001,9	4507,1	2058,8	599,1	334,8
Osiek Mały	21844,7	4769,7	735,3	195,9	2514,6	7414,6	3477,0	1051,2	311,1

TABL. 3 (78). WYDATKI BUDŻETÓW GMIN WEDŁUG DZIAŁÓW W 2015 R. (cd.)
EXPENDITURE OF GMINAS BUDGETS BY DIVISION IN 2015 (cont.)

WYSZCZEGÓLNIENIE SPECIFICATION	Ogółem Total	W tym Of which							
		rolnictwo i łowiectwo agriculture and hunting	transport i łączność transport and commu- nication	gospodarka mieszka- niowa dwelling economy	admini- stracja publiczna public admini- stration	oświata i wychowa- nie education	pomoc społeczna i pozostałe zadania w zakresie polityki społecznej social assis- tance and other tasks in sphere of social policy	gospodarka komunalna i ochrona środowiska municipal economy and envi- ronmental protection	kultura i ochrona dziedzictwa nardo- wego culture and national heritage
w tys. zł in thous. zł									
PODREGION (SUBREGION) KONIŃSKI (cd., cont.)									
POWIAT KONIŃSKI									
Gminy miejsko-wiejskie:									
<i>Urban-rural gminas:</i>									
Golina.....	30555,2	508,2	879,3	31,7	3172,0	14362,8	6429,5	2143,8	742,0
Kleczew.....	52349,4	5614,6	2189,3	2643,9	5522,8	16136,3	5030,3	4785,3	2731,2
Rychwał.....	25293,2	559,4	1109,9	103,2	3359,9	11153,4	4868,9	2063,3	468,7
Sompolno.....	35530,6	1683,9	2831,7	1004,7	4093,0	13213,7	6608,4	2999,6	1563,3
Ślesin.....	53690,5	7952,7	2119,0	2670,3	5153,6	16883,3	7595,9	6444,7	1665,4
Gminy wiejskie:									
<i>Rural gminas:</i>									
Grodzic.....	19925,8	3323,5	1438,5	99,9	2391,9	7258,5	3436,4	677,0	93,7
Kazimierz Biskupi.....	40850,9	3855,8	1541,6	986,1	4251,0	13598,3	6778,3	4622,3	941,7
Kramsk.....	31795,1	766,3	2746,4	191,5	2934,9	13843,8	7474,3	1695,9	523,2
Krzymów.....	22474,6	205,9	1350,4	57,6	2803,7	9996,6	4019,8	1484,0	620,6
Rzgów.....	20109,1	448,4	907,0	224,0	2126,8	9797,2	3763,3	1756,7	283,5
Skulsk.....	20552,4	511,4	811,0	87,9	2658,8	8286,7	4317,5	1031,6	711,4
Stare Miasto.....	38015,1	2290,7	1660,0	779,7	3984,9	16320,3	5332,3	3469,0	1339,5
Wierzbinek.....	25208,6	2415,9	2094,5	510,1	2680,0	9901,1	4977,0	865,5	617,4
Wilczyn.....	21766,9	959,0	1563,1	330,1	2538,8	8498,0	4147,3	1025,1	876,7
POWIAT SŁUPECKI									
Gmina miejska:									
<i>Urban gmina:</i>									
Słupca.....	39058,8	14,4	2099,9	501,5	4330,6	16800,8	7292,7	3648,5	1384,4
Gmina miejsko-wiejska:									
<i>Urban-rural gmina:</i>									
Zagórz.....	27910,3	676,3	1420,9	194,9	3201,1	11542,1	6323,5	2208,5	839,7
Gminy wiejskie:									
<i>Rural gminas:</i>									
Lądek.....	16448,2	674,2	140,7	107,5	1833,8	7288,6	3411,6	1333,5	422,2
Orchowo.....	14939,8	857,3	189,6	146,2	1871,1	5592,1	3293,4	967,0	400,8
Ostrowite.....	17194,0	618,5	1874,6	141,8	1999,3	5637,4	3429,5	844,6	185,9
Powidz.....	13491,1	1766,6	133,3	541,6	1893,8	2377,1	1509,2	1528,5	578,8
Słupca.....	25786,5	874,8	995,4	139,5	3418,7	13057,3	3791,1	1943,8	694,0
Strzałkowo.....	32037,9	1896,3	1648,5	550,2	4101,9	12249,1	5730,5	1939,0	1184,8
POWIAT TURECKI									
Gmina miejska:									
<i>Urban gmina:</i>									
Turek.....	87713,2	11,7	4593,6	5817,3	9438,5	32136,1	15352,0	8848,8	3170,8
Gminy miejsko-wiejskie:									
<i>Urban-rural gminas:</i>									
Dobra.....	19024,6	653,0	1916,6	311,5	1658,0	6209,5	4091,2	2494,8	395,1
Tuliszów.....	33183,4	515,5	3067,4	159,9	3126,8	13676,9	5633,1	3757,6	716,6

TABL. 3 (78). WYDATKI BUDŻETÓW GMIN WEDŁUG DZIAŁÓW W 2015 R. (cd.)
EXPENDITURE OF GMINAS BUDGETS BY DIVISION IN 2015 (cont.)

WYSZCZEGÓLNIENIE SPECIFICATION	Ogółem Total	W tym Of which							
		rolnictwo i łowiectwo agriculture and hunting	transport i łączność transport and commu- nication	gospodarka mieszka- niowa dwelling economy	admini- stracja publiczna public admini- stration	oświata i wychowa- nie education	pomoc społeczna i pozostałe zadania w zakresie polityki społecznej social assis- tance and other tasks in sphere of social policy	gospodarka komunalna i ochrona środowiska municipal economy and envi- ronmental protection	kultura i ochrona dziedzictwa nardo- wego culture and national heritage
w tys. zł in thous. zł									
PODREGION (SUBREGION) KONIŃSKI (dok., cont.)									
POWIAT TURECKI (dok., cont.)									
Gminy wiejskie: Rural gminas:									
Burdzew	24650,4	1287,9	2783,3	114,9	2797,6	10904,6	3016,3	1267,8	1130,7
Kawęczyn.....	15830,7	540,8	822,8	275,3	2679,0	6402,5	2817,5	871,5	231,4
Malanów.....	22049,1	2299,9	719,0	72,6	2369,0	8352,4	3680,9	2096,6	608,3
Przykona	26594,6	1227,3	791,7	583,5	3246,7	9986,8	2237,1	4427,7	852,4
Turek.....	26455,0	1968,6	379,6	387,9	2536,8	11883,3	3028,0	1825,8	2660,9
Władysławów	24347,8	345,1	855,5	110,9	2626,5	12389,4	3770,6	1467,2	961,4
POWIAT WRZESIŃSKI									
Gminy miejsko-wiejskie: Urban-rural gminas:									
Miłosław	28567,0	585,0	440,0	419,7	3454,7	13287,7	5166,4	2133,4	1267,0
Nekla.....	25980,0	345,7	2452,0	374,7	2676,3	12662,7	2856,2	2007,1	787,9
Pyzdry.....	22279,1	742,8	1706,8	340,7	2516,1	8762,4	4406,7	1742,3	794,1
Września	172268,4	32605,7	23689,7	4949,5	11798,4	47494,2	27511,9	11502,9	3564,7
Gmina wiejska: Rural gmina:									
Kołaczkowo.....	17753,2	793,9	864,1	44,9	1889,8	8485,3	3039,9	1201,8	818,4
PODREGION (SUBREGION) LESZCZYŃSKI									
POWIAT GOSTYŃSKI									
Gminy miejsko-wiejskie: Urban-rural gminas:									
Borek Wielkopolski.....	26727,4	760,2	1495,2	97,4	2221,4	11995,7	5128,3	2007,2	980,0
Gostyń.....	80292,2	979,7	6451,8	626,9	6946,6	32104,8	14912,3	5870,3	3252,1
Krobia.....	38246,7	895,0	5435,6	543,0	3363,3	16362,6	5604,0	1824,3	2144,0
Pogorzela.....	18964,6	938,5	1453,1	144,6	2425,5	8801,9	2562,0	1367,0	699,2
Poniec.....	28336,2	772,9	820,5	219,8	2883,9	10311,3	3274,9	1699,7	1469,0
Gminy wiejskie: Rural gminas:									
Pępowo.....	17618,9	760,4	2187,0	372,1	1975,9	7072,2	2630,4	305,1	907,6
Piaski.....	25565,4	1115,6	2407,6	237,5	2466,5	11631,5	3813,4	1849,7	1131,5
POWIAT GRODZISKI									
Gminy miejsko-wiejskie: Urban-rural gminas:									
Grodzisk Wielkopolski.....	57914,2	785,6	5467,5	574,2	6851,8	23755,4	10645,8	2397,8	2028,4
Rakoniewice.....	37597,7	591,1	1912,8	296,1	3526,6	17157,4	6979,3	1734,2	2789,9
Wielichowo.....	21828,9	503,0	2663,8	91,5	2254,9	9549,3	3510,1	877,2	765,7
Gminy wiejskie: Rural gminas:									
Granowo.....	16813,7	421,3	1485,6	240,5	1948,7	7333,1	2612,4	702,8	383,4
Kamieniec.....	21598,1	1002,0	1439,5	62,7	2088,7	9519,7	3993,6	321,3	419,0

TABL. 3 (78). WYDATKI BUDŻETÓW GMIN WEDŁUG DZIAŁÓW W 2015 R. (cd.)
 EXPENDITURE OF GMINAS BUDGETS BY DIVISION IN 2015 (cont.)

WYSZCZEGÓLNIENIE SPECIFICATION	Ogółem Total	W tym Of which							
		rolnictwo i łowiectwo agriculture and hunting	transport i łączność transport and commu- nication	gospodarka mieszka- niowa dwelling economy	admini- stracja publiczna public admini- stration	oświata i wychowa- nie education	pomoc społeczna i pozostałe zadania w zakresie polityki społecznej social assis- tance and other tasks in sphere of social policy	gospodarka komunalna i ochrona środowiska municipal economy and envi- ronmental protection	kultura i ochrona dziedzictwa narod- owego culture and national heritage
w tys. zł in thous. zł									
PODREGION (SUBREGION) LESZCZYŃSKI (cd., cont.)									
POWIAT KOŚCIAŃSKI									
Gmina miejska:									
Urban gmina:									
Kościan	74849,9	9,6	3869,3	2527,8	7633,2	30206,0	15381,7	1798,2	2882,5
Gminy miejsko-wiejskie:									
Urban-rural gminas:									
Czempiń	29447,2	929,0	1493,5	724,0	3259,9	12630,1	6152,1	1113,5	751,9
Krzywiń	31703,2	1909,1	1331,2	663,5	3115,9	14844,5	5440,6	831,7	1283,2
Śmigiel	56377,2	4662,1	3833,2	369,5	4582,0	23139,3	9904,1	1606,2	1944,8
Gmina wiejska:									
Rural gmina:									
Kościan	52865,9	7491,3	7300,9	426,0	3996,0	18929,7	7437,7	835,1	2245,9
POWIAT LESZCZYŃSKI									
Gminy miejsko-wiejskie:									
Urban-rural gminas:									
Osieczna	27705,9	2069,2	4776,7	106,5	2654,8	9608,7	3522,2	2501,7	1315,3
Rydzyna	26147,4	1114,2	1749,7	373,5	3115,9	12614,8	3487,5	1265,4	949,7
Gminy wiejskie:									
Rural gminas:									
Krzemieniewo	21549,1	783,8	630,8	107,7	2189,2	10841,2	3440,0	1289,4	1181,0
Lipno	23078,3	2480,3	2053,2	115,0	2605,3	9556,0	3252,9	1265,3	829,4
Święciechowa	21029,7	2036,7	1270,7	272,9	2981,3	8598,7	2847,0	848,3	1077,0
Wijewo	15808,0	5035,4	69,4	25,4	1615,0	5585,9	1766,2	188,6	675,3
Włoszakowice	27959,9	984,2	3207,3	533,5	2756,8	11484,4	3941,9	2262,4	1230,8
POWIAT MIĘDZYCHODZKI									
Gminy miejsko-wiejskie:									
Urban-rural gminas:									
Międzychód	60428,9	775,2	4172,4	1373,3	5352,8	20680,9	15386,1	4602,3	2187,6
Sieraków	25435,6	537,2	1334,4	295,6	3307,9	8283,7	6560,6	1952,1	1547,0
Gminy wiejskie:									
Rural gminas:									
Chrzypsko Wielkie	11109,7	486,7	904,8	290,6	1538,3	3875,5	2681,1	507,6	357,0
Kwilcz	20041,4	520,2	721,9	664,1	2677,7	7622,5	3878,2	832,0	869,0
POWIAT NOWOTOMYSKI									
Gminy miejsko-wiejskie:									
Urban-rural gminas:									
Lwówek	32481,1	4346,6	1481,9	429,8	2697,8	12780,1	5888,1	1562,6	1281,4
Nowy Tomyśl	76440,5	922,9	2478,9	732,4	6648,0	34785,2	13333,0	4481,4	3606,9
Opalenica	53051,2	642,0	7778,5	791,9	5240,6	22892,2	6580,8	2277,2	2072,7
Zbąszyń	46942,2	633,6	3763,8	493,0	4316,1	16013,1	5828,7	9936,0	1664,3
Gminy wiejskie:									
Rural gminas:									
Kuślin	17417,9	557,8	602,4	169,1	1840,7	8898,7	3474,1	593,4	575,5
Miedzichowo	14683,3	103,3	496,3	416,8	1625,1	5039,2	2161,4	3261,4	354,5

TABL. 3 (78). WYDATKI BUDŻETÓW GMIN WEDŁUG DZIAŁÓW W 2015 R. (cd.)
EXPENDITURE OF GMINAS BUDGETS BY DIVISION IN 2015 (cont.)

WYSZCZEGÓLNIENIE SPECIFICATION	Ogółem Total	W tym Of which							
		rolnictwo i łowiectwo agriculture and hunting	transport i łączność transport and commu- nication	gospodarka mieszka- niowa dwelling economy	admini- stracja publiczna public admini- stration	oświata i wychowa- nie education	pomoc społeczna i pozostałe zadania w zakresie polityki społecznej social assis- tance and other tasks in sphere of social policy	gospodarka komunalna i ochrona środowiska municipal economy and envi- ronmental protection	kultura i ochrona dziedzictwa nardo- wego culture and national heritage
w tys. zł in thous. zł									
PODREGION (SUBREGION) LESZCZYŃSKI (dok., cont.)									
POWIAT RAWICKI									
Gminy miejsko-wiejskie: Urban-rural gminas:									
Bojanowo	25561,2	676,7	393,1	201,6	3065,3	10885,8	5462,3	2845,1	1096,4
Jutrosin	23827,8	862,4	527,0	221,2	1986,3	11711,2	3759,6	1080,7	922,7
Miejska Górka	29658,1	2388,4	362,7	196,0	2618,5	14716,7	4520,3	1353,4	1294,3
Rawicz	81405,5	623,3	2827,9	948,7	9262,3	32068,9	15543,7	3104,8	4498,7
Gmina wiejska: Rural gmina:									
Pakosław	15317,3	557,5	803,0	54,8	1701,1	6518,3	2980,4	663,4	685,6
POWIAT WOLSZTYŃSKI									
Gmina miejsko-wiejska: Urban-rural gmina:									
Wolsztyn	84241,4	661,3	10040,6	268,5	6349,2	34186,8	15477,6	4547,5	4085,6
Gminy wiejskie: Rural gminas:									
Przemęt	53231,3	9409,4	4417,4	82,3	3848,1	20698,7	6715,0	3516,2	2284,7
Siedlec	34916,3	819,6	933,0	165,6	3384,2	18152,1	6154,3	2171,5	1014,6
PODREGION (SUBREGION) PILSKI									
POWIAT CHODZIESKI									
Gmina miejska: Urban gmina:									
Chodzież	49840,1	5,1	1264,5	4865,6	4146,4	17749,0	10915,7	4578,9	2008,6
Gminy miejsko-wiejskie: Urban-rural gminas:									
Margonin	29051,7	783,6	3505,1	611,3	2457,7	10138,5	6424,4	2130,2	1074,7
Szamocin	24616,2	424,7	1102,4	96,8	2251,7	11440,2	3990,7	2233,3	1180,8
Gminy wiejskie: Rural gminas:									
Budzyń	28636,5	787,7	3329,5	303,6	3936,2	10486,5	4493,0	1556,8	2630,9
Chodzież	20484,2	888,8	4477,4	45,3	2667,2	5536,1	3558,8	1376,3	925,5
POWIAT CZARNKOWSKO- -TRZCIANECKI									
Gmina miejska: Urban gmina:									
Czarnków	41059,6	10,7	2764,9	1637,4	5437,8	17007,4	5360,4	3495,0	2454,0
Gminy miejsko-wiejskie: Urban-rural gminas:									
Krzyż Wielkopolski	24863,6	219,6	1539,2	701,5	2399,6	10318,1	4866,2	2050,2	800,0
Trzcianka	75144,7	769,9	3049,4	3711,0	7359,3	30455,5	15774,3	5849,7	2988,1
Wieleń	40122,8	519,0	565,5	593,8	3899,5	17758,6	6706,8	5518,3	1162,5

TABL. 3 (78). WYDATKI BUDŻETÓW GMIN WEDŁUG DZIAŁÓW W 2015 R. (cd.)
EXPENDITURE OF GMINAS BUDGETS BY DIVISION IN 2015 (cont.)

WYSZCZEGÓLNIENIE SPECIFICATION	Ogółem Total	W tym Of which							
		rolnictwo i łowiectwo agriculture and hunting	transport i łączność transport and commu- nication	gospodarka mieszka- niowa dwelling economy	admini- stracja publiczna public admini- stration	oświata i wychowa- nie education	pomoc społeczna i pozostałe zadania w zakresie polityki społecznej social assis- tance and other tasks in sphere of social policy	gospodarka komunalna i ochrona środowiska municipal economy and envi- ronmental protection	kultura i ochrona dziedzictwa nardo- wego culture and national heritage
w tys. zł in thous. zł									
PODREGION (SUBREGION) PILSKI (cd., cont.)									
POWIAT CZARNKOWSKO- -TRZCIANECKI (dok., cont.)									
Gminy wiejskie: Rural gminas:									
Czarnków	32275,2	1873,0	1145,9	2041,9	3178,0	14645,8	5913,5	914,0	892,5
Drawsko	17665,6	402,6	598,6	318,9	3254,3	7824,9	2945,4	418,2	517,2
Lubasz	23605,6	800,8	1039,2	206,2	3140,2	10186,0	3346,6	2558,9	1157,4
Połajewo	19576,0	1157,0	853,6	257,2	1958,5	8889,9	3288,5	1618,3	854,0
POWIAT PILSKI									
Gmina miejska: Urban gmina:									
Piła	257284,7	61,5	30256,5	17899,9	16096,5	94283,7	42805,4	19747,3	6595,2
Gminy miejsko-wiejskie: Urban-rural gminas:									
Łobżenica	28573,8	1259,7	1429,0	85,7	3356,9	13318,9	4836,6	636,1	713,2
Ujście	23615,4	540,0	1438,1	311,1	2592,5	10470,8	4089,7	974,9	1406,1
Wyrzysk	42175,4	880,5	3182,1	521,2	4480,1	16859,3	8181,6	2109,3	1625,8
Wysoka	20672,1	1004,8	307,5	149,2	2920,9	9536,2	3945,7	694,1	901,1
Gminy wiejskie: Rural gminas:									
Białośliwie	14547,6	721,4	645,6	90,1	2790,8	6098,4	2378,4	622,8	462,8
Kaczory	24145,0	1312,2	1352,7	836,8	3522,9	10158,5	3143,1	497,0	1124,6
Miasteczko Krajeńskie	10388,1	674,8	272,9	116,7	1667,8	3995,2	1660,9	232,0	344,7
Szydłowo	27905,7	2019,9	1433,2	35,6	3179,2	10708,7	3653,9	3125,6	621,0
POWIAT WĄGROWIECKI									
Gmina miejska: Urban gmina:									
Wągrowiec	72253,1	6,2	4334,3	1104,3	5739,6	22755,9	14536,9	12656,2	2269,0
Gminy miejsko-wiejskie: Urban-rural gminas:									
Golańcz	30975,1	1236,1	3713,4	224,8	2651,6	11019,0	6796,6	2409,9	1217,5
Skoki	35107,7	708,7	2636,5	694,5	4833,4	12983,5	5681,3	3456,6	1584,6
Gminy wiejskie: Rural gminas:									
Damasławek	18599,6	685,3	446,8	242,7	2682,0	8386,2	2903,0	1424,7	711,9
Mieścisko	20908,9	1843,9	932,3	394,4	2549,8	7396,1	4662,0	1270,3	789,9
Wapno	9782,9	273,7	351,6	164,2	1766,2	3929,4	1933,7	627,8	161,4
Wągrowiec	41720,2	1776,4	5639,4	890,3	4001,6	15111,8	6520,0	2408,9	1494,0
POWIAT ZŁOTOWSKI									
Gmina miejska: Urban gmina:									
Złotów	49101,5	3,7	3565,3	2137,9	3628,0	19040,2	10939,8	2920,5	1609,6

TABL. 3 (78). WYDATKI BUDŻETÓW GMIN WEDŁUG DZIAŁÓW W 2015 R. (cd.)
EXPENDITURE OF GMINAS BUDGETS BY DIVISION IN 2015 (cont.)

WYSZCZEGÓLNIENIE SPECIFICATION	Ogółem Total	W tym Of which							
		rolnictwo i łowiectwo agriculture and hunting	transport i łączność transport and commu- nication	gospodarka mieszka- niowa dwelling economy	admini- stracja publiczna public admini- stration	oświata i wychowa- nie education	pomoc społeczna i pozostałe zadania w zakresie polityki społecznej social assis- tance and other tasks in sphere of social policy	gospodarka komunalna i ochrona środowiska municipal economy and envi- ronmental protection	kultura i ochrona dziedzictwa nardo- wego culture and national heritage
w tys. zł in thous. zł									
PODREGION (SUBREGION) PIŁSKI (dok., cont.)									
POWIAT ZŁOTOWSKI (dok., cont.)									
Gminy miejsko-wiejskie: Urban-rural gminas:									
Jastrowie	35940,2	572,1	1356,7	1096,5	3473,9	13815,8	10997,3	1253,6	1214,2
Krajenka	24886,0	496,5	947,2	265,2	3529,2	10767,3	4052,3	2645,0	861,6
Okonek	29539,0	742,0	973,2	218,7	3366,3	11484,2	7068,5	1541,9	1047,3
Gminy wiejskie: Rural gminas:									
Lipka	18697,3	1551,0	695,2	166,2	1848,1	6978,1	4242,2	1423,9	916,2
Tarnówka	9831,4	806,3	234,0	115,1	1961,2	3313,2	2006,9	178,1	203,9
Zakrzewo	14031,6	646,3	723,0	154,9	1541,7	6294,6	2423,2	753,3	571,7
Złotów	30972,9	2023,6	1055,7	598,9	3274,5	14584,1	6295,9	827,0	700,9
PODREGION (SUBREGION) POZNAŃSKI									
POWIAT OBORNICKI									
Gminy miejsko-wiejskie: Urban-rural gminas:									
Oborniki	99587,4	1055,1	7269,8	2683,0	9346,8	40328,4	16765,9	4405,0	2992,0
Rogoźno	51137,0	904,8	1874,2	2782,8	4284,0	22521,6	10370,5	3152,0	1890,2
Gmina wiejska: Rural gmina:									
Ryczywół	22742,5	1550,8	836,7	359,0	2390,4	9521,9	4239,8	1873,4	843,2
POWIAT POZNAŃSKI									
Gminy miejskie: Urban gminas:									
Luboń	82134,9	30,1	8893,3	3088,2	5739,6	38240,1	9266,2	9078,0	1553,2
Puszczykowo	32263,3	0,2	3481,3	2205,7	3942,9	12364,2	3794,5	1505,7	955,3
Gminy miejsko-wiejskie: Urban-rural gminas:									
Buk	40566,8	2440,3	4091,8	1499,0	4673,0	15805,6	4788,6	1630,0	2219,7
Kostrzyn	52305,0	1103,6	12176,6	544,5	4515,5	19601,5	5969,9	4029,6	1517,0
Kórnik	125588,7	4402,4	26633,3	3276,7	9401,9	33864,4	9124,5	15703,0	1736,6
Mosina	87170,5	509,3	8645,2	3070,1	7828,5	40610,6	11809,1	4486,1	2526,2
Murwana Goślina	50756,6	518,7	7864,1	2913,7	7008,5	17141,2	6461,1	2253,9	2243,1
Pobiedziska	56248,2	801,7	8506,6	1964,2	6508,9	23901,1	6755,6	2774,0	1325,8
Sęszew	43872,4	2192,2	3576,2	55,2	4586,3	17250,5	6069,9	2365,6	964,1
Swarzędz	165294,6	1299,1	18717,2	2487,5	13492,6	80634,1	16919,9	10631,7	3085,2
Gminy wiejskie: Rural gminas:									
Czerwonak	89010,0	206,3	11766,7	3582,0	9506,5	30527,3	8797,0	3768,8	9606,5
Dopiewo	87559,6	6525,8	10652,3	1553,5	7138,8	45282,5	5642,2	2360,4	1667,1
Kleszczewo	27076,1	507,1	914,5	366,3	4004,0	11109,6	2493,5	4419,9	1332,6

TABL. 3 (78). WYDATKI BUDŻETÓW GMIN WEDŁUG DZIAŁÓW W 2015 R. (dok.)
EXPENDITURE OF GMINAS BUDGETS BY DIVISION IN 2015 (cont.)

WYSZCZEGÓLNIENIE SPECIFICATION	Ogółem Total	W tym Of which							
		rolnictwo i łowiectwo agriculture and hunting	transport i łączność transport and commu- nication	gospodarka mieszka- niowa dwelling economy	admini- stracja publiczna public admini- stration	oświata i wychowa- nie education	pomoc społeczna i pozostałe zadania w zakresie polityki społecznej social assis- tance and other tasks in sphere of social policy	gospodarka komunalna i ochrona środowiska municipal economy and envi- ronmental protection	kultura i ochrona dziedzictwa nardo- wego culture and national heritage
w tys. zł in thous. zł									
PODREGION (SUBREGION) POZNAŃSKI (dok., cont.)									
POWIAT POZNAŃSKI (dok., cont.)									
Gminy wiejskie (dok.): Rural gminas (cont.):									
Komorniki	92893,2	656,2	14291,4	2240,1	7392,7	48024,4	4843,7	2962,7	3220,1
Rokietnica	41692,8	409,8	8334,9	727,0	4583,4	18840,1	4480,5	1370,2	806,0
Suchy Las	106299,0	3347,3	22909,9	4730,8	11823,0	29377,4	4187,6	6162,9	3650,7
Tarnowo Podgórne.....	144891,4	1001,0	17044,3	4364,3	18257,8	50895,0	9526,8	7113,3	8295,8
POWIAT SZAMOTULSKI									
Gmina miejska: Urban gmina:									
Obrzycko.....	8745,0	4,3	299,5	24,3	1599,7	4069,7	1083,5	988,7	179,4
Gminy miejsko-wiejskie: Urban-rural gminas:									
Ostroróg	16747,5	384,7	807,6	28,1	2183,4	5422,9	3107,4	3308,7	403,6
Pniewy	53338,0	2392,0	7657,4	1929,4	5099,7	18007,3	7177,1	4100,7	1094,1
Szamotuły	92149,9	3414,0	6247,0	6471,4	7405,3	31383,4	17208,7	8555,2	3472,9
Wronki.....	55626,9	657,7	4993,5	2326,3	6256,4	20670,7	7153,9	4778,1	3076,9
Gminy wiejskie: Rural gminas:									
Duszniki	27165,7	1119,9	1747,0	71,2	2354,8	13657,0	3949,9	1146,0	1331,6
Kaźmierz.....	23371,0	781,1	1004,6	269,6	3604,4	12228,9	3155,9	742,8	891,1
Obrzycko.....	11461,9	739,5	415,3	71,5	2512,7	3636,9	2613,9	814,6	221,1
POWIAT ŚREDZKI									
Gmina miejsko-wiejska: Urban-rural gmina:									
Środa Wielkopolska	125304,5	1745,2	4120,9	4962,6	8737,5	39581,5	15773,6	27236,3	6369,5
Gminy wiejskie: Rural gminas:									
Dominowo	9426,9	494,3	745,7	24,7	1323,7	3590,5	1456,1	1169,5	264,1
Krzykosy	21285,3	2104,0	1730,8	132,5	1876,1	9656,5	2849,6	1161,4	619,3
Nowe Miasto nad Wartą.....	29601,9	642,7	1706,5	681,3	1880,9	13734,5	5655,5	2118,3	993,5
Zaniemiśl.....	20280,4	751,2	1090,8	247,8	2049,1	7952,3	2472,9	1436,9	1237,9
POWIAT ŚREMSKI									
Gminy miejsko-wiejskie: Urban-rural gminas:									
Dolsk	20068,1	4338,6	806,3	42,2	2288,6	6473,7	2811,0	1111,9	493,8
Książ Wielkopolski	25385,9	987,5	1525,8	77,1	2580,0	11130,3	4514,2	2386,8	756,2
Śrem	118327,7	1106,0	7033,5	4844,4	9451,2	49004,9	20397,7	10530,3	5675,9
Gmina wiejska: Rural gmina:									
Brodnica.....	16755,7	752,6	794,7	82,5	1769,1	8287,1	2698,3	394,6	379,4

TABL. 4 (79). DOCHODY I WYDATKI BUDŻETÓW GMIN NA 1 MIESZKAŃCA W 2015 R.
REVENUE AND EXPENDITURE OF GMINAS BUDGETS PER CAPITA IN 2015

WYSZCZEGÓLNIENIE SPECIFICATION	Dochody Revenue		Wydatki Expenditure		
	ogółem total	w tym własne of which own revenue	ogółem total	w tym of which	
				bieżące current expenditure	inwestycyjne ^a investment expenditure ^a
w zł in zł					
OGÓŁEM.....	3306,94	1759,76	3199,19	2720,97	460,66
TOTAL					
PODREGION (SUBREGION) KALISKI					
POWIAT JAROCIŃSKI					
Gminy miejsko-wiejskie:					
Urban-rural gminas:					
Jarocin	2841,54	1629,63	2811,74	2384,16	237,24
Żerków	3563,97	1308,27	3303,33	3002,58	260,60
Gminy wiejskie:					
Rural gminas:					
Jaraczewo	3220,20	1079,13	2951,35	2560,46	351,18
Kotlin	3585,88	1279,85	3433,63	2895,86	537,77
POWIAT KALISKI					
Gmina miejsko-wiejska:					
Urban-rural gmina:					
Stawiszyn	2779,20	1105,51	2711,87	2556,09	155,78
Gminy wiejskie:					
Rural gminas:					
Blizanów	2742,42	1089,53	2627,88	2304,05	319,75
Brzeziny	3374,85	808,14	3376,28	2906,15	470,13
Ceków-Kolonia	3409,38	1634,25	3250,13	2879,61	355,76
Godziesze Wielkie	2995,68	1080,94	2762,04	2361,13	400,91
Koźminek	2856,32	876,96	2595,54	2284,82	310,71
Lisków	3265,24	1204,20	3093,61	2666,20	427,40
Mycielin	3090,54	871,92	2852,52	2570,32	282,21
Opatówek	3323,47	1608,45	3233,15	2720,14	513,01
Szczytniki	3274,21	831,16	3217,39	2690,06	516,31
Żelazków	2792,52	1521,53	2527,32	2093,47	433,85
POWIAT KĘPIŃSKI					
Gmina miejsko-wiejska:					
Urban-rural gmina:					
Kępno	3326,65	1995,29	3212,48	2729,03	444,54
Gminy wiejskie:					
Rural gminas:					
Baranów	3891,84	2396,88	3596,60	2700,83	815,79
Bralin	3339,34	1581,39	2885,01	2723,99	161,03
Łęka Opatowska	3535,61	1938,24	3218,52	2937,55	280,43
Perzów	3673,61	2149,04	3359,62	3162,64	196,98
Rychtal	3271,08	1166,54	3126,02	2968,25	157,77
Trzcina	3401,52	1281,84	3158,04	2611,49	544,30
POWIAT KROTOSZYŃSKI					
Gmina miejska:					
Urban gmina:					
Sulmierzyce	3296,66	1403,40	3093,97	3005,97	85,94
Gminy miejsko-wiejskie:					
Urban-rural gminas:					
Kobylin	3078,47	1426,32	2924,24	2607,29	316,95
Koźmin Wielkopolski	2991,19	1609,09	2920,88	2628,46	287,96
Krotoszyn	3152,52	1837,23	2892,75	2469,33	357,77
Zduny	2963,94	1241,28	2845,68	2801,25	44,43

^a Łącznie z dotacjami na finansowanie zadań inwestycyjnych samorządowych zakładów budżetowych.

^a Including grants for financing investment tasks of local government budgetary establishments.

TABL. 4 (79). DOCHODY I WYDATKI BUDŻETÓW GMIN NA 1 MIESZKAŃCA W 2015 R. (cd.)
 REVENUE AND EXPENDITURE OF GMINAS BUDGETS PER CAPITA IN 2015 (cont.)

WYSZCZEGÓLNIENIE SPECIFICATION	Dochody Revenue		Wydatki Expenditure		
	ogółem total	w tym własne of which own revenue	ogółem total	w tym of which	
				bieżące current expenditure	inwestycyjne ^a investment expenditure ^a
w zł in zł					
PODREGION (SUBREGION)					
KALISKI (dok., cont.)					
POWIAT KROTOSZYŃSKI (dok., cont.)					
Gmina wiejska:					
Rural gmina:					
Rozdrażew	2866,23	1109,97	2693,74	2439,14	253,83
POWIAT OSTROWSKI					
Gmina miejska:					
Urban gmina:					
Ostrów Wielkopolski	2916,02	1902,91	2833,77	2450,74	376,90
Gminy miejsko-wiejskie:					
Urban-rural gminas:					
Nowe Skalmierzyce	3648,71	2155,33	3627,25	2880,64	743,46
Odolanów	3501,70	1896,95	3614,20	2925,27	688,37
Raszków	3080,00	1254,45	3199,56	2554,98	609,52
Gminy wiejskie:					
Rural gminas:					
Ostrów Wielkopolski	2880,31	1355,02	2713,25	2405,62	307,64
Przygodzice	3141,01	1252,63	3138,04	2614,58	523,47
Sieroszewice	3093,95	1002,26	2862,36	2544,34	307,26
Sośnie	3464,61	1073,63	3258,73	2772,78	485,95
POWIAT OSTRZESZOWSKI					
Gminy miejsko-wiejskie:					
Urban-rural gminas:					
Grabów nad Prosną	2989,76	1052,13	3104,95	2802,26	296,29
Mikstat	3371,11	1309,86	3330,85	2843,30	487,55
Ostrzeszów	2875,82	1698,16	2745,76	2546,28	199,48
Gminy wiejskie:					
Rural gminas:					
Czajków	3650,30	1310,31	3320,28	2954,28	366,00
Doruchów	3272,58	1021,32	3028,26	2843,01	185,25
Kobyła Góra	3419,39	1236,78	3332,44	2736,13	596,31
Kraszewice	3886,85	1378,63	3637,03	3221,02	416,01
POWIAT PLESZEWSKI					
Gminy miejsko-wiejskie:					
Urban-rural gminas:					
Chocz	3125,87	765,91	3148,84	2867,66	241,48
Dobrzyca	3021,49	1283,15	2961,50	2492,30	429,72
Pleszew	2940,82	1486,20	2792,21	2325,06	394,30
Gminy wiejskie:					
Rural gminas:					
Czermin	3228,46	798,37	2909,63	2711,05	159,45
Gizałki	3664,26	760,97	3416,46	3013,01	336,56
Goluchów	3070,51	1476,53	2920,58	2615,23	305,35
PODREGION (SUBREGION)					
KONIŃSKI					
POWIAT GNIEŹNIEŃSKI					
Gmina miejska:					
Urban gmina:					
Gniezno	3090,41	1726,27	2950,35	2718,48	180,98

^a Łącznie z dotacjami na finansowanie zadań inwestycyjnych samorządowych zakładów budżetowych.
^a Including grants for financing investment tasks of local government budgetary establishments.

TABL. 4 (79). DOCHODY I WYDATKI BUDŻETÓW GMIN NA 1 MIESZKAŃCA W 2015 R. (cd.)
REVENUE AND EXPENDITURE OF GMINAS BUDGETS PER CAPITA IN 2015 (cont.)

WYSZCZEGÓLNIENIE SPECIFICATION	Dochody Revenue		Wydatki Expenditure		
	ogółem total	w tym własne of which own revenue	ogółem total	w tym of which	
				bieżące current expenditure	inwestycyjne ^a investment expenditure ^a
w zł in zł					
PODREGION (SUBREGION) KONIŃSKI (cd., cont.)					
POWIAT GNIEŹNIEŃSKI (dok., cont.)					
Gminy miejsko-wiejskie:					
<i>Urban-rural gminas:</i>					
Czerniejewo	3335,81	1541,89	3023,85	2742,53	281,33
Klecko	3286,78	1408,87	2964,82	2730,92	233,91
Trzemeszno	3142,44	1790,32	3375,31	2692,42	682,89
Witkowo	2943,44	1460,77	3010,40	2499,73	510,67
Gminy wiejskie:					
<i>Rural gminas:</i>					
Gniezno	3221,82	1816,28	3444,98	2553,97	891,01
Kiszkowo	3380,34	1643,79	3435,65	2551,67	883,97
Łubowo	3765,46	1707,08	3468,05	3023,71	444,35
Mieleszyn	3132,34	1070,79	2954,84	2832,84	122,00
Niechanowo	3487,01	1368,81	3488,81	3131,02	357,79
POWIAT KOLSKI					
Gmina miejska:					
<i>Urban gmina:</i>					
Kolo	3201,60	2034,60	3158,85	2989,91	165,41
Gminy miejsko-wiejskie:					
<i>Urban-rural gminas:</i>					
Dąbie	2960,04	883,96	2786,21	2680,43	105,78
Kłodawa	3023,87	1356,58	2883,19	2682,68	200,52
Przedecz	3327,87	1080,68	2932,27	2540,38	391,89
Gminy wiejskie:					
<i>Rural gminas:</i>					
Babiał	3358,03	1085,23	3210,73	2818,61	392,12
Chodów	3547,65	942,58	3714,23	2704,96	1009,27
Grzegorzew	3109,62	856,34	2960,26	2746,91	213,35
Kolo	2823,64	1240,48	2860,23	2473,36	386,86
Kościelec	2788,72	1055,40	2616,84	2402,63	214,20
Olszówka	3087,24	1043,51	2673,32	2278,72	394,61
Osiek Mały	3389,37	1860,00	3632,92	2807,20	825,71
POWIAT KONIŃSKI					
Gminy miejsko-wiejskie:					
<i>Urban-rural gminas:</i>					
Golina	2665,05	1100,83	2575,24	2466,07	109,17
Kleczew	5258,29	3797,86	5221,36	4084,16	1137,21
Rychwał	3140,54	823,51	3005,01	2798,21	203,00
Sompolno	3626,43	1518,56	3394,53	2922,13	472,40
Ślesin	3652,23	1947,21	3820,30	2979,95	840,34
Gminy wiejskie:					
<i>Rural gminas:</i>					
Grodzic	3476,95	821,20	3796,84	2916,79	880,04
Kazimierz Biskupi	3684,66	2348,43	3601,42	3195,84	361,59
Kramsk	3054,43	988,18	2898,11	2618,78	278,49
Krzymów	3002,81	991,51	2879,51	2653,84	225,67
Rzgów	3109,59	835,79	2812,06	2604,61	207,46
Skulsk	3480,21	755,71	3320,26	3041,56	278,70
Stare Miasto	3394,53	1877,41	3225,17	2838,49	385,39
Wierzbinek	3849,64	1849,93	3358,46	2874,16	484,30
Wilczyn	3893,24	1787,80	3472,71	3104,22	368,49

^a Łącznie z dotacjami na finansowanie zadań inwestycyjnych samorządowych zakładów budżetowych.

^a Including grants for financing investment tasks of local government budgetary establishments.

TABL. 4 (79). DOCHODY I WYDATKI BUDŻETÓW GMIN NA 1 MIESZKAŃCA W 2015 R. (cd.)
 REVENUE AND EXPENDITURE OF GMINAS BUDGETS PER CAPITA IN 2015 (cont.)

WYSZCZEGÓLNIENIE SPECIFICATION	Dochody Revenue		Wydatki Expenditure		
	ogółem total	w tym własne of which own revenue	ogółem total	w tym of which	
				bieżące current expenditure	inwestycyjne ^a investment expenditure ^a
w zł in zł					
PODREGION (SUBREGION) KONIŃSKI (dok., cont.)					
POWIAT SŁUPECKI					
Gmina miejska:					
Urban gmina:					
Słupca	2882,27	1747,53	2796,31	2558,59	237,72
Gmina miejsko-wiejska:					
Urban-rural gmina:					
Zagórow	3137,18	852,97	3073,82	2853,58	220,24
Gminy wiejskie:					
Rural gminas:					
Lądek	3063,35	911,61	2848,17	2699,68	148,49
Orchowo	3813,28	1286,85	3809,23	3435,19	374,03
Ostrowite	3301,02	958,79	3316,10	2634,69	681,42
Powidz	5927,60	4607,01	5896,44	4371,92	1524,52
Słupca	2759,41	1131,95	2838,68	2537,25	301,43
Strzałkowo	3068,99	1554,25	3094,25	2717,77	376,48
POWIAT TURECKI					
Gmina miejska:					
Urban gmina:					
Turek	3338,45	2235,81	3155,95	2903,92	248,43
Gminy miejsko-wiejskie:					
Urban-rural gminas:					
Dobra	3336,28	1249,26	3037,62	2581,67	455,95
Tuliszków	3233,75	945,01	3110,55	2715,56	395,00
Gminy wiejskie:					
Rural gminas:					
Brudzew	4523,70	2530,38	4138,76	3530,27	608,48
Kawęczyn	3024,37	781,65	3025,16	2676,75	348,41
Malanów	3787,23	1517,36	3382,80	2990,14	392,66
Przykona	7107,93	5441,54	5992,46	5355,06	637,40
Turek	3024,60	1351,04	2839,44	2243,07	594,13
Władysławów	3185,07	1230,16	2988,56	2769,51	219,05
POWIAT WRZESIŃSKI					
Gminy miejsko-wiejskie:					
Urban-rural gminas:					
Miłosław	2891,34	1190,33	2755,31	2611,68	143,63
Nekla	3535,40	1970,55	3536,62	2921,29	615,33
Pyzdry	3283,31	934,86	3098,63	2797,91	300,72
Września	3701,48	2250,73	3752,47	2372,00	1380,47
Gmina wiejska:					
Rural gmina:					
Kolaczkowo	3135,21	1079,47	2916,10	2650,02	266,09
PODREGION (SUBREGION) LESZCZYŃSKI					
POWIAT GOSTYŃSKI					
Gminy miejsko-wiejskie:					
Urban-rural gminas:					
Borek Wielkopolski	3661,51	1609,46	3522,79	3049,93	432,45
Gostyń	2833,13	1754,12	2871,37	2509,51	337,37
Krobia	3148,17	1458,82	2931,23	2409,03	521,44
Pogorzela	3743,27	1036,77	3711,27	3227,98	479,38
Poniec	3217,89	1628,65	3602,82	2629,86	972,96

^a Łącznie z dotacjami na finansowanie zadań inwestycyjnych samorządowych zakładów budżetowych.
^a Including grants for financing investment tasks of local government budgetary establishments.

TABL. 4 (79). DOCHODY I WYDATKI BUDŻETÓW GMIN NA 1 MIESZKAŃCA W 2015 R. (cd.)
REVENUE AND EXPENDITURE OF GMINAS BUDGETS PER CAPITA IN 2015 (cont.)

WYSZCZEGÓLNIENIE SPECIFICATION	Dochody Revenue		Wydatki Expenditure		
	ogółem total	w tym własne of which own revenue	ogółem total	w tym of which	
				bieżące current expenditure	inwestycyjne ^a investment expenditure ^a
w zł in zł					
PODREGION (SUBREGION) LESZCZYŃSKI (cd., cont.)					
POWIAT GOSTYŃSKI (dok., cont.)					
Gminy wiejskie:					
<i>Rural gminas:</i>					
Pępowo	3047,72	1390,93	2943,35	2537,48	404,20
Piaski	2993,16	1305,60	2967,55	2618,69	286,29
POWIAT GRODZISKI					
Gminy miejsko-wiejskie:					
<i>Urban-rural gminas:</i>					
Grodzisk Wielkopolski	3093,64	1847,64	2954,35	2661,78	292,57
Rakoniewice	3138,51	1316,17	2864,15	2527,03	337,12
Wielichowo	3200,31	1466,47	3176,03	2833,78	342,25
Gminy wiejskie:					
<i>Rural gminas:</i>					
Granowo	3532,25	1641,48	3335,39	2818,26	517,13
Kamieniec	3411,88	1387,74	3245,39	2745,85	499,54
POWIAT KOŚCIAŃSKI					
Gmina miejska:					
<i>Urban gmina:</i>					
Kościan	3118,88	1818,12	3126,43	2794,03	330,73
Gminy miejsko-wiejskie:					
<i>Urban-rural gminas:</i>					
Czempiń	2868,05	1410,78	2565,76	2354,18	210,71
Krzywiń	3144,17	1030,16	3158,32	2806,96	348,36
Śmigiel	3162,84	1530,36	3178,33	2757,89	291,25
Gmina wiejska:					
<i>Rural gmina:</i>					
Kościan	3431,83	1988,52	3335,60	2467,26	866,44
POWIAT LESZCZYŃSKI					
Gminy miejsko-wiejskie:					
<i>Urban-rural gminas:</i>					
Osieczna	3363,04	1757,61	3077,41	2545,39	532,02
Rydzyna	2933,65	1568,57	2940,22	2494,80	445,42
Gminy wiejskie:					
<i>Rural gminas:</i>					
Krzemieniewo	2788,37	927,95	2556,85	2368,99	185,49
Lipno	3360,50	2028,21	3110,29	2773,40	336,89
Święciechowa	3048,39	1872,59	2715,96	2320,20	395,76
Wijewo	4346,69	1890,94	4140,39	2984,92	1155,47
Włoszakowice	3121,23	1470,77	3017,15	2714,44	302,71
POWIAT MIĘDZYCHODZKI					
Gminy miejsko-wiejskie:					
<i>Urban-rural gminas:</i>					
Międzychód	3386,00	2058,45	3254,99	2776,98	437,07
Sieraków	3065,46	1607,00	2891,07	2656,10	234,98
Gminy wiejskie:					
<i>Rural gminas:</i>					
Chrzypsko Wielkie	3435,41	1206,38	3267,56	2897,70	369,85
Kwilcz	3752,29	1959,54	3175,13	2885,42	289,70

^a Łącznie z dotacjami na finansowanie zadań inwestycyjnych samorządowych zakładów budżetowych.
^a Including grants for financing investment tasks of local government budgetary establishments.

TABL. 4 (79). DOCHODY I WYDATKI BUDŻETÓW GMIN NA 1 MIESZKAŃCA W 2015 R. (cd.)
 REVENUE AND EXPENDITURE OF GMINAS BUDGETS PER CAPITA IN 2015 (cont.)

WYSZCZEGÓLNIENIE SPECIFICATION	Dochody Revenue		Wydatki Expenditure		
	ogółem total	w tym własne of which own revenue	ogółem total	w tym of which	
				bieżące current expenditure	inwestycyjne ^a investment expenditure ^a
w zł in zł					
PODREGION (SUBREGION)					
LESZCZYŃSKI (dok., cont.)					
POWIAT NOWOTOMYSKI					
Gminy miejsko-wiejskie:					
Urban-rural gminas:					
Lwówek	3597,11	1499,42	3483,60	2971,62	511,98
Nowy Tomyśl	3305,63	2179,30	2922,15	2645,21	146,16
Opalenica	3290,65	1701,53	3253,88	2713,93	539,95
Zbąszyń	3386,48	1392,06	3436,22	2371,59	1064,64
Gminy wiejskie:					
Rural gminas:					
Kuślin	3245,01	1221,45	3126,53	3003,34	123,19
Miedzichowo	4075,97	1891,40	4041,65	3016,29	1025,36
POWIAT RAWICKI					
Gminy miejsko-wiejskie:					
Urban-rural gminas:					
Bojanowo	3019,25	1202,68	2871,08	2644,12	226,96
Jutrosin	3493,30	1180,65	3334,42	2925,34	394,07
Miejska Górka	3365,91	1391,84	3159,15	2851,79	307,36
Rawicz	2850,59	1499,62	2697,51	2304,47	390,39
Gmina wiejska:					
Rural gmina:					
Pakosław	3179,60	1052,20	3193,76	2882,01	283,64
POWIAT WOLSZTYŃSKI					
Gmina miejsko-wiejska:					
Urban-rural gmina:					
Wolsztyn	2927,18	1643,27	2765,55	2349,02	414,35
Gminy wiejskie:					
Rural gminas:					
Przemęt	3554,07	1244,09	3806,32	2808,97	997,35
Siedlec	3087,18	1333,92	2783,73	2552,30	137,11
PODREGION (SUBREGION)					
PILSKI					
POWIAT CHODZIESKI					
Gmina miejska:					
Urban gmina:					
Chodzież	2910,01	1794,29	2587,35	2482,18	105,17
Gminy miejsko-wiejskie:					
Urban-rural gminas:					
Margonin	4891,74	2668,80	4559,27	3714,49	829,08
Szamocin	3603,75	1260,22	3266,48	2903,46	363,03
Gminy wiejskie:					
Rural gminas:					
Budzyń	3437,49	1715,29	3401,01	2722,64	678,37
Chodzież	3471,09	1738,70	3450,85	2507,34	892,97
POWIAT CZARNKOWSKO- -TRZCIANECKI					
Gmina miejska:					
Urban gmina:					
Czarnków	3628,57	2399,06	3688,43	3152,89	535,54

^a Łącznie z dotacjami na finansowanie zadań inwestycyjnych samorządowych zakładów budżetowych.

^a Including grants for financing investment tasks of local government budgetary establishments.

TABL. 4 (79). DOCHODY I WYDATKI BUDŻETÓW GMIN NA 1 MIESZKAŃCA W 2015 R. (cd.)
REVENUE AND EXPENDITURE OF GMINAS BUDGETS PER CAPITA IN 2015 (cont.)

WYSZCZEGÓLNIENIE SPECIFICATION	Dochody Revenue		Wydatki Expenditure		
	ogółem total	w tym własne of which own revenue	ogółem total	w tym of which	
				bieżące current expenditure	inwestycyjne ^a investment expenditure ^a
w zł in zł					
PODREGION (SUBREGION)					
PILSKI (cd., cont.)					
POWIAT CZARNKOWSKO- -TRZCIANECKI (dok., cont.)					
Gminy miejsko-wiejskie:					
Urban-rural gminas:					
Krzyż Wielkopolski	2953,71	1290,41	2840,26	2493,36	346,90
Trzcianka.....	3174,18	1680,77	3075,16	2859,61	215,56
Wieleń.....	3528,02	1529,23	3179,05	2957,68	221,37
Gminy wiejskie:					
Rural gminas:					
Czarnków	2978,56	1136,95	2848,65	2644,29	204,36
Drawsko	3113,41	894,46	2957,57	2722,93	234,64
Lubasz	3165,00	1301,26	3127,40	2870,10	257,30
Polajewo	3258,72	1037,07	3164,57	2987,27	177,30
POWIAT PILSKI					
Gmina miejska:					
Urban gmina:					
Piła	3464,45	2269,22	3466,05	3007,12	452,19
Gminy miejsko-wiejskie:					
Urban-rural gminas:					
Łobżenica.....	3119,71	1026,44	2941,20	2679,61	232,22
Ujście	3001,04	1318,71	2935,78	2611,25	324,53
Wyrzysk	2985,40	959,50	2990,74	2693,77	296,97
Wysoka	3128,13	1002,64	3050,78	2896,86	153,92
Gminy wiejskie:					
Rural gminas:					
Białośliwie	3121,46	1194,68	2936,53	2711,67	224,86
Kaczory	3121,36	1783,23	3071,49	2705,17	366,32
Miasteczko Krajeńskie	3486,22	1283,39	3198,30	2805,19	393,11
Szydłowo.....	3224,09	1817,13	3210,50	2814,38	396,12
POWIAT WĄGROWIECKI					
Gmina miejska:					
Urban gmina:					
Wągrowiec	2851,68	1602,39	2861,96	2448,99	379,11
Gminy miejsko-wiejskie:					
Urban-rural gminas:					
Golańcz	3819,95	1611,78	3651,01	3115,19	535,81
Skoki	3779,73	2027,19	3754,44	3135,87	618,56
Gminy wiejskie:					
Rural gminas:					
Damasławek	3580,64	1475,37	3336,25	3248,43	87,82
Mieścisko	3682,49	1487,10	3431,06	3260,58	170,48
Wapno	3276,88	1178,65	3206,47	3089,99	116,48
Wągrowiec	3471,44	1148,30	3449,38	2713,78	735,60
POWIAT ZŁOTOWSKI					
Gmina miejska:					
Urban gmina:					
Złotów	2939,84	1688,81	2660,61	2369,33	286,40

^a Łącznie z dotacjami na finansowanie zadań inwestycyjnych samorządowych zakładów budżetowych.
^a Including grants for financing investment tasks of local government budgetary establishments.

TABL. 4 (79). DOCHODY I WYDATKI BUDŻETÓW GMIN NA 1 MIESZKAŃCA W 2015 R. (cd.)
 REVENUE AND EXPENDITURE OF GMINAS BUDGETS PER CAPITA IN 2015 (cont.)

WYSZCZEGÓLNIENIE SPECIFICATION	Dochody Revenue		Wydatki Expenditure		
	ogółem total	w tym własne of which own revenue	ogółem total	w tym of which	
				bieżące current expenditure	inwestycyjne ^a investment expenditure ^a
w zł in zł					
PODREGION (SUBREGION)					
PILSKI (dok., cont.)					
POWIAT ŻŁOTOWSKI					
(dok., cont.)					
Gminy miejsko-wiejskie:					
Urban-rural gminas:					
Jastrowie.....	3177,18	1257,33	3081,03	2796,54	267,34
Krajenka.....	3404,61	1469,37	3272,32	3029,75	242,58
Okonek.....	3487,85	1395,51	3352,52	3019,19	333,32
Gminy wiejskie:					
Rural gminas:					
Lipka.....	3357,57	1143,75	3334,05	2967,53	366,31
Tarnówka.....	3246,34	1401,83	3160,20	2935,13	225,08
Zakrzewo.....	2913,04	942,04	2848,47	2531,45	317,02
Żłotów.....	3387,67	1092,84	3204,65	2671,24	533,41
PODREGION (SUBREGION)					
POZNAŃSKI					
POWIAT OBORNICKI					
Gminy miejsko-wiejskie:					
Urban-rural gminas:					
Oborniki.....	3104,16	1774,89	2957,93	2636,70	291,59
Rogoźno.....	2860,97	1413,13	2806,95	2623,43	183,52
Gmina wiejska:					
Rural gmina:					
Rycyzwół.....	3394,58	1079,61	3059,66	2730,70	261,69
POWIAT POZNAŃSKI					
Gminy miejskie:					
Urban gminas:					
Luboń.....	2659,32	1813,51	2654,74	2280,35	374,39
Puszczykowo.....	3248,33	2395,26	3293,85	2826,41	467,44
Gminy miejsko-wiejskie:					
Urban-rural gminas:					
Buk.....	3461,99	2252,22	3282,63	2741,95	540,68
Kostrzyn.....	2791,02	1537,84	2967,49	2170,70	796,79
Kórnik.....	4792,18	3649,18	5187,47	3486,42	1577,13
Mosina.....	2888,95	1805,61	2833,71	2349,91	483,80
Murwana Goślina.....	2974,00	1901,72	3034,59	2615,05	403,10
Pobiedziska.....	3196,82	1956,07	2949,10	2549,43	399,67
Stęszew.....	3118,55	1917,48	2939,72	2458,29	481,44
Swarzędz.....	3583,60	2571,31	3477,98	2563,74	914,24
Gminy wiejskie:					
Rural gminas:					
Czerwonak.....	3389,55	2413,66	3296,42	2620,29	676,13
Dopiewo.....	3548,53	2372,19	3800,17	2740,02	1060,15
Kleszczewo.....	3746,92	1962,01	3668,35	2865,65	802,70
Komorniki.....	3823,33	2874,21	3704,32	2719,03	985,29

^a Łącznie z dotacjami na finansowanie zadań inwestycyjnych samorządowych zakładów budżetowych.
^a Including grants for financing investment tasks of local government budgetary establishments.

TABL. 4 (79). DOCHODY I WYDATKI BUDŻETÓW GMIN NA 1 MIESZKAŃCA W 2015 R. (dok.)
REVENUE AND EXPENDITURE OF GMINAS BUDGETS PER CAPITA IN 2015 (cont.)

WYSZCZEGÓLNIENIE SPECIFICATION	Dochody Revenue		Wydatki Expenditure		
	ogółem total	w tym własne of which own revenue	ogółem total	w tym of which	
				bieżące current expenditure	inwestycyjne ^a investment expenditure ^a
w zł in zł					
PODREGION (SUBREGION)					
POZNAŃSKI (dok., cont.)					
POWIAT POZNAŃSKI (dok., cont.)					
Gminy wiejskie (dok.):					
<i>Rural gminas (cont.):</i>					
Rokietnica	2914,48	1917,21	2707,50	2258,45	442,56
Suchy Las	7039,44	5561,19	6503,06	5081,60	1421,46
Tarnowo Podgórne.....	6933,51	5567,82	5950,61	4702,50	1150,78
POWIAT SZAMOTULSKI					
Gmina miejska:					
<i>Urban gmina:</i>					
Obrzycko.....	3664,48	1639,25	3652,88	3471,57	181,31
Gminy miejsko-wiejskie:					
<i>Urban-rural gminas:</i>					
Ostroróg	3610,85	1387,89	3330,19	2717,84	612,35
Pniewy	4196,19	2450,36	4251,74	3367,41	884,33
Szamotuly	3109,28	2091,47	3107,61	2642,46	438,17
Wronki.....	3353,80	2266,82	2910,12	2444,20	429,30
Gminy wiejskie:					
<i>Rural gminas:</i>					
Duszniki	3070,40	1556,64	3117,48	2596,05	521,43
Kaźmierz.....	2958,13	1586,69	2874,31	2748,52	125,78
Obrzycko.....	3056,11	1607,26	2551,06	2440,93	110,13
POWIAT ŚREDZKI					
Gmina miejsko-wiejska:					
<i>Urban-rural gmina:</i>					
Środa Wielkopolska	3714,12	2523,35	3978,17	3083,25	833,25
Gminy wiejskie:					
<i>Rural gminas:</i>					
Dominowo.....	3581,55	1486,40	3145,45	2766,23	379,23
Krzykosy	3042,79	1214,80	3099,65	2604,37	495,28
Nowe Miasto nad Wartą.....	3425,57	1461,90	3247,61	3072,39	175,22
Zaniemiśl.....	3248,52	1591,38	2986,80	2311,59	675,21
POWIAT ŚREMSKI					
Gminy miejsko-wiejskie:					
<i>Urban-rural gminas:</i>					
Dolsk.....	3327,94	1537,46	3400,23	2713,25	686,97
Książ Wielkopolski	3017,17	1069,19	2955,97	2597,07	332,76
Śrem	2865,71	1733,61	2853,33	2543,18	232,27
Gmina wiejska:					
<i>Rural gmina:</i>					
Brodnica.....	3516,91	1432,68	3413,26	2985,57	427,69

^a Łącznie z dotacjami na finansowanie zadań inwestycyjnych samorządowych zakładów budżetowych.

^a Including grants for financing investment tasks of local government budgetary establishments.

TABL. 5 (80). DOCHODY BUDŻETÓW POWIATÓW I MIAST NA PRAWACH POWIATU WEDŁUG RODZAJÓW W 2015 R.
REVENUE OF POWIATS BUDGETS AND CITIES WITH POWIAT STATUS BY TYPE IN 2015

WYSZCZEGÓLNIENIE SPECIFICATION	Ogółem Grand total	Dochody własne Own revenue				Dotacje Grants			Subwencja ogólna z budżetu państwa General subvention from the state budget	
		razem total	w tym of which			razem total	w tym dotacje celowe z budżetu państwa na zadania of which targeted grants from the state budget for		razem total	w tym część oświatowa of which educational part
			udział w podatku dochodowym od osób prawnych share in corporate income tax	udział w podatku dochodowym od osób fizycznych share in personal income tax	dochody z majątku revenue from property		z zakresu admini- stracji rządowej government admini- stration tasks	własne own tasks		
			w tys. zł in thous. zł							
OGÓŁEM	6801378,7	3493614,5	157129,5	1576189,9	144383,1	1403503,5	472638,5	207229,0	1904260,6	1685676,2
TOTAL										
powiaty.....	2298754,8	866645,9	22562,8	463880,4	25225,5	445440,7	230897,1	97702,4	986668,2	819153,4
powiats										
miasta na prawach powiatu	4502623,9	2626968,6	134566,7	1112309,5	119157,6	958062,9	241741,4	109526,6	917592,4	866522,8
cities with powiat status										
Podregion (Subregion)										
kaliski										
Powiaty: Powiats:										
jarociński.....	72117,0	19703,5	325,3	10666,9	482,7	18436,5	6689,4	3728,8	33977,0	29030,5
kaliski.....	51291,1	19367,3	170,0	10365,5	381,5	13170,5	5512,0	4608,3	18753,4	9162,5
kępiński.....	48577,4	18279,7	202,8	11109,6	319,4	10368,8	4857,2	2612,7	19928,9	17017,6
krotoszyński.....	83963,6	26443,1	896,6	12157,4	513,1	14601,5	7144,9	5690,2	42919,0	36756,3
ostrowski.....	134950,1	49124,8	1352,6	28348,1	802,5	20257,1	12525,4	1998,3	65568,1	59375,0
ostrzeszowski.....	59208,9	22285,7	313,0	7121,9	473,0	13578,2	6583,3	4337,4	23345,0	19044,6
pleszewski.....	80751,2	30251,8	405,0	7977,8	4774,5	20764,7	7806,0	6774,0	29734,6	23578,5
Miasto na prawach powiatu:										
City with powiat status:										
Kalisz.....	469041,5	239047,9	8251,1	108127,7	5594,2	89302,6	42117,9	16082,6	140691,0	129564,7
Podregion (Subregion)										
koniński										
Powiaty: Powiats:										
gnieźniński.....	122840,9	40944,3	1046,0	22662,4	1446,1	15902,0	10938,9	2575,0	65994,6	56768,4
kolski.....	72154,2	23071,5	400,0	11748,4	472,9	11882,7	8861,1	1329,1	37199,9	29611,0
koniński.....	77744,2	32386,7	159,0	16269,1	514,5	17287,8	10148,6	3446,8	28069,7	15712,7
ślupecki.....	61045,1	19698,7	243,1	7722,9	199,1	11837,5	6473,2	3110,9	29508,9	23777,3
turecki.....	74716,2	28054,8	238,7	12781,2	372,3	11517,3	7408,6	2176,3	35144,2	29450,9
wrześniński.....	64209,6	23270,3	542,1	12448,4	2107,7	10277,0	8797,2	259,2	30662,3	26689,8
Miasto na prawach powiatu:										
City with powiat status:										
Konin.....	418363,9	228048,8	4405,2	80235,4	16889,2	72349,0	37972,3	17962,3	117966,1	110913,0
Podregion (Subregion)										
leszczyński										
Powiaty: Powiats:										
gostyński.....	70915,8	27531,8	456,2	11470,2	571,4	15841,9	6923,3	5311,7	27542,2	21941,5
grodziski.....	39339,9	12000,7	461,3	7514,6	57,8	11010,9	5000,7	2538,1	16328,3	12680,0

TABL. 5 (80). DOCHODY BUDŻETÓW POWIATÓW I MIAST NA PRAWACH POWIATU WEDŁUG RODZAJÓW W 2015 R. (dok.)
REVENUE OF POWIATS BUDGETS AND CITIES WITH POWIAT STATUS BY TYPE IN 2015 (cont.)

WYSZCZEGÓLNIENIE SPECIFICATION	Ogółem Grand total	Dochody własne Own revenue				Dotacje Grants			Subwencja ogólna z budżetu państwa General subvention from the state budget	
		razem total	w tym of which			razem total	w tym dotacje celowe z budżetu państwa na zadania of which targeted grants from the state budget for		razem total	w tym część oświatowa of which educational part
			udział w podatku dochodowym od osób prawnych share in corporate income tax	udział w podatku dochodowym od osób fizycznych share in personal income tax	dochody z majątku revenue from property		z zakresu admini- stracji rządowej government admini- stration tasks	własne own tasks		
			w tys. zł in thous. zł							
Podregion (Subregion) leszczyński (dok., cont.)										
Powiaty (dok.): Powiats (cont.):										
kościański	65963,1	24126,3	432,0	13195,1	995,8	16179,3	6606,2	4647,9	25657,6	20926,4
leszczyński	43901,7	14152,4	613,7	7652,8	162,9	11343,8	1564,9	6005,0	18405,6	11659,0
międzychodzki	44341,1	17058,1	136,3	5142,8	382,3	11475,1	4674,0	2464,3	15807,9	12868,2
nowotomyski	57243,2	22364,0	573,7	13499,6	738,6	8713,0	5453,3	22,5	26166,1	22696,3
rawicki	50681,6	18929,5	399,2	8588,9	271,0	11573,6	5409,0	3817,1	20178,5	16331,3
wolsztyński	55216,2	15488,7	452,0	9114,0	600,8	12604,3	7454,8	2385,3	27123,2	24287,1
Miasto na prawach powiatu: City with powiat status:										
Leszno	293559,1	155258,0	5358,6	76033,1	15706,5	48590,8	27374,7	14116,1	89710,3	86777,3
Podregion (Subregion) pilski										
Powiaty: Powiats:										
chodzieski	45996,0	16118,6	336,1	7586,1	169,5	9100,0	6014,8	1161,5	20777,4	18584,8
czarnkowsko-trzcianecki	85641,5	23959,8	350,5	12470,4	464,0	19308,8	9440,8	6820,4	42372,9	35894,2
pilski	139108,6	46536,6	1542,7	25064,7	820,7	24517,9	12727,4	8273,0	68054,1	63844,8
wągrowiecki	70326,5	20016,1	215,8	9331,9	489,3	10816,5	6756,3	454,3	39493,8	31454,2
złotowski	59059,8	15062,5	627,4	8454,9	739,2	8333,7	6927,6	29,0	35663,6	27423,0
Podregion (Subregion) pozański										
Powiaty: Powiats:										
obornicki	50916,3	15879,8	486,3	8978,6	1182,2	14149,1	6373,7	501,1	20887,4	17059,4
pozański	239579,8	156386,1	7195,0	107117,4	1306,2	33757,4	15001,4	4048,8	49436,3	42894,1
szamotulski	73086,0	27754,4	1120,0	16375,1	319,6	16020,7	6625,7	3360,0	29310,9	25845,9
średzki	44409,0	16594,8	557,2	10606,1	1260,9	10827,8	6796,4	1750,1	16986,5	13928,3
śremski	59459,3	23803,7	313,1	10337,6	1834,2	9985,3	7400,9	1465,3	25670,3	22859,8
Podregion (Subregion) m. Poznań										
Miasto na prawach powiatu: City with powiat status:										
Poznań	3321659,3	2004613,9	116551,8	847913,3	80967,7	747820,4	134276,5	61365,7	569225,0	539267,7

TABL. 6 (81). DOCHODY BUDŻETÓW POWIATÓW I MIAST NA PRAWACH POWIATU WEDŁUG DZIAŁÓW W 2015 R.
REVENUE OF POWIATS BUDGETS AND CITIES WITH POWIAT STATUS BY DIVISION IN 2015

WYSZCZEGÓLNIENIE SPECIFICATION	Ogółem Total	W tym Of which								
		transport i łączność transport and communi- cation	gospodar- ka miesz- kaniowa dwelling economy	admini- stracja publiczna public admini- stration	oświata i wycho- wanie education	ochrona zdrowia health care	pomoc społeczna social assistance	pozostale zadania w zakresie polityki społecznej other tasks in sphere of social policy	edukacyj- na opieka wychowa- wawcza educatio- nal care	bezpie- czeństwo publiczne i ochrona przeciw- pożarowa public safety and fire care
w tys. zł in thous. zł										
OGÓŁEM.....	6801378,7	559166,4	233502,6	39041,2	111105,2	85037,6	466243,8	56789,8	19496,1	189734,3
TOTAL										
powiaty.....	2298754,8	78587,6	38101,4	23480,3	34619,4	77889,4	225541,6	39666,5	12907,5	122300,7
powiats										
miasta na prawach powiatu	4502623,9	480578,7	195401,2	15560,9	76485,8	7148,2	240702,2	17123,3	6588,6	67433,6
cities with powiat status										
Podregion (Subregion)										
kaliski										
Powiaty: Powiats:										
jarociński.....	72117,0	7194,5	842,0	423,4	763,3	1689,8	6840,7	2066,5	9,7	3401,4
kaliski.....	51291,1	6668,3	474,6	773,9	786,5	23,7	3761,4	236,2	99,3	2,2
kepiński.....	48577,4	2712,8	733,5	449,8	856,2	580,2	3222,3	526,7	-	4347,6
krotoszyński.....	83963,6	2019,4	1158,1	260,4	878,3	4430,9	9888,6	737,1	289,4	4430,9
ostrowski.....	134950,1	2709,3	1412,3	1099,9	3305,7	2854,9	10129,4	1277,0	662,4	6978,0
ostrzeszowski.....	59208,9	106,8	1005,5	302,5	841,5	1248,6	15107,3	919,2	169,5	4790,6
pleszewski.....	80751,2	2845,5	1171,8	189,8	1604,7	7643,8	18294,8	670,1	313,9	4469,3
Miasto na prawach powiatu:										
City with powiat status:										
Kalisz.....	469041,5	27373,5	8533,0	1928,1	8214,2	3939,3	45814,4	3139,4	1414,1	10283,5
Podregion (Subregion)										
koniński										
Powiaty: Powiats:										
gnieźniński.....	122840,9	853,5	1946,4	800,9	1967,1	3604,0	7459,0	1783,9	480,6	6021,7
kolski.....	72154,2	1574,7	484,3	362,4	767,5	3109,8	5113,7	849,0	925,5	4227,7
koniński.....	77744,2	3254,6	706,6	3343,9	42,7	7355,4	5822,3	2741,7	733,9	-
ślupecki.....	61045,1	27,0	451,6	190,8	1309,9	2105,6	10907,5	898,1	130,2	3458,1
turecki.....	74716,2	253,3	715,4	372,1	1310,6	1889,8	8972,9	950,7	352,1	4006,9
wrześniński.....	64209,6	36,6	2845,7	209,8	1620,9	2250,1	3667,5	854,6	0,9	4443,8
Miasto na prawach powiatu:										
City with powiat status:										
Konin.....	418363,9	2691,1	18781,4	2432,8	12650,7	438,2	40616,8	2544,6	1470,3	11118,8
Podregion (Subregion)										
leszczyński										
Powiaty: Powiats:										
gostyński.....	70915,8	3561,8	1387,9	317,8	355,2	1889,2	14635,5	714,8	144,8	3324,7
grodziski.....	39339,9	4394,5	154,2	609,0	326,2	983,4	486,5	589,5	0,9	3913,3

TABL. 6 (81). DOCHODY BUDŻETÓW POWIATÓW I MIAST NA PRAWACH POWIATU WEDŁUG DZIAŁÓW W 2015 R. (dok.)
REVENUE OF POWIATS BUDGETS AND CITIES WITH POWIAT STATUS BY DIVISION IN 2015 (cont.)

WYSZCZEGÓLNIENIE SPECIFICATION	Ogółem Total	W tym Of which								
		transport i łączność transport and communi- cation	gospodar- ka miesz- kaniowa dwelling economy	admini- stracja publiczna public admini- stration	oświata i wycho- wanie education	ochrona zdrowia health care	pomoc społeczna social assistance	pozostale zadania w zakresie polityki społecznej other tasks in sphere of social policy	edukacyj- na opieka wychow- awcza educational care	bezpie- czeństwo publiczne i ochrona przeciw- pożarowa public safety and fire care
w tys. zł in thous. zł										
Podregion (Subregion)										
leszczyński (dok., cont.)										
Powiaty (dok.):										
<i>Powiats (cont.):</i>										
kościański	65963,1	5380,9	1533,2	278,0	1776,0	1568,5	6018,3	894,7	111,1	3927,9
leszczyński	43901,7	9524,2	606,8	402,4	22,3	0,0	758,4	309,2	451,2	2,3
międzychodzki	44341,1	553,6	349,0	181,1	2595,2	1068,8	11103,7	447,0	100,9	4054,3
nowotomyski	57243,2	324,4	1110,2	555,0	2118,3	1026,4	715,5	550,4	286,6	3530,5
rawicki	50681,6	567,8	772,4	205,7	343,0	1226,0	10883,4	520,9	–	3374,3
wolsztyński	55216,2	1337,7	937,8	237,4	757,2	809,0	3209,5	526,3	1031,4	5867,8
Miasto na prawach powiatu:										
<i>City with powiat status:</i>										
Leszno	293559,1	8520,4	19170,5	2380,7	9317,9	1916,0	26096,4	1811,6	1658,4	5751,2
Podregion (Subregion)										
piłski										
Powiaty: <i>Powiats:</i>										
chodzieski	45996,0	1079,1	560,9	186,8	716,3	1498,6	5268,3	647,9	236,9	4136,0
czarnkowsko-trzcianecki	85641,5	1776,7	587,2	238,4	1324,9	2032,7	12186,6	907,2	771,5	6451,7
piłski	139108,6	2231,3	2450,2	4043,2	977,2	4377,9	17107,0	1613,2	1084,4	7612,1
wągrowiecki	70326,5	852,2	1293,2	1198,3	1133,2	2119,2	4247,4	1007,9	1226,6	3627,4
złotowski	59059,8	389,7	749,0	286,0	937,6	2347,8	871,1	870,5	589,8	3664,2
Podregion (Subregion)										
poznański										
Powiaty: <i>Powiats:</i>										
obornicki	50916,3	2162,3	1344,1	635,5	1933,9	4689,9	795,5	426,4	18,0	4564,4
poznański	239579,8	7914,7	5569,1	2097,0	1603,0	8951,7	9043,7	13350,0	1275,8	0,0
szamotulski	73086,0	2101,0	1159,1	2728,2	345,4	1563,2	9386,5	737,9	1370,2	4427,8
średzki	44409,0	3103,7	1426,8	168,6	377,4	2088,7	1310,6	537,4	34,3	3551,3
śremski	59459,3	1075,5	2162,7	332,4	922,4	861,8	8326,6	504,5	5,7	5692,5
Podregion (Subregion)										
m. Poznań										
Miasto na prawach powiatu:										
<i>City with powiat status:</i>										
Poznań	3321659,3	441993,7	148916,2	8819,3	46303,0	854,7	128174,5	9627,7	2045,9	40280,0

TABL. 7 (82). WYDATKI BUDŻETÓW POWIATÓW I MIAST NA PRAWACH POWIATU WEDŁUG RODZAJÓW W 2015 R.
EXPENDITURE OF POWIATS BUDGETS AND CITIES WITH POWIAT STATUS BY TYPE IN 2015

WYSZCZEGÓLNIENIE SPECIFICATION	Ogółem Grand total	Wydatki bieżące Current expenditure						Wydatki majątkowe Property expenditure	
		razem total	dotacje grants	świadczenia na rzecz osób fizycznych benefits for natural persons	w tym of which			razem total	w tym inwestycyjne ^a of which investment expenditure ^a
					wydatki bieżące jednostek budżetowych current expenditure of budgetary units				
					razem total	w tym of which			
wynagrodzenia wages and salaries	zakup materiałów i usług purchase of materials and services								
w tys. zł in thous. zł									
OGÓŁEM.....	6531563,3	5336371,4	542424,2	349047,9	4288306,2	2272622,5	1306840,7	1195191,8	1141745,6
TOTAL									
powiaty.....	2261741,9	1980605,7	113502,9	81247,1	1750524,5	1068912,2	361098,4	281136,1	263287,1
powiats									
miasta na prawach powiatu cities with powiat status	4269821,4	3355765,7	428921,3	267800,8	2537781,7	1203710,3	945742,3	914055,7	878458,6
Podregion (Subregion)									
kaliski									
Powiaty: Powiats:									
jarociński.....	70771,1	56784,7	2332,1	1783,8	52452,4	33312,7	9764,3	13986,4	12331,4
kaliski.....	47664,4	34038,8	5519,0	1980,0	26235,4	14582,1	7772,3	13625,6	13625,6
kepiński.....	47985,9	39814,6	1011,3	1973,2	36216,2	23674,5	6641,8	8171,4	8171,4
krotoszyński.....	85234,8	74233,7	2329,4	2866,6	68452,6	42801,4	12121,5	11001,1	11001,1
ostrowski.....	130608,3	118365,1	7374,9	4298,6	105638,8	65513,1	22468,0	12243,2	12243,2
ostrzeszowski.....	58516,1	55398,5	1325,1	1800,4	52087,0	33272,2	9820,3	3117,7	3117,7
pleszewski.....	82560,8	67467,0	2778,6	2841,0	60268,5	36711,7	13802,1	15093,8	11408,8
Miasto na prawach powiatu: City with powiat status:									
Kalisz.....	463823,4	394753,4	48210,7	46997,4	293536,3	158346,9	90871,1	69070,0	60952,0
Podregion (Subregion)									
koniński									
Powiaty: Powiats:									
gnieźnieński.....	117224,8	113624,1	8398,2	4759,9	99877,0	63125,2	17187,6	3600,8	3600,8
kolski.....	69691,0	65340,2	3711,3	2306,4	59154,0	35894,5	11256,0	4350,8	4350,8
koniński.....	74353,3	66686,2	3091,2	3403,3	59571,8	29388,0	13506,1	7667,1	7667,1
ślupецki.....	58980,6	57641,4	2721,5	1851,7	52671,5	32137,5	10896,9	1339,2	1339,2
turecki.....	70933,0	67847,1	3215,4	2529,6	61760,5	38854,6	11950,1	3086,0	3086,0
wrzesiński.....	62299,7	57597,8	1917,2	1974,9	53433,7	33170,5	9889,0	4701,9	3902,8
Miasto na prawach powiatu: City with powiat status:									
Konin.....	414718,7	368267,4	35224,5	41194,9	288652,9	164189,7	78157,1	46451,3	40541,2
Podregion (Subregion)									
leszczyński									
Powiaty: Powiats:									
gostyński.....	69544,5	60017,6	825,7	2419,8	56011,4	34927,9	11286,9	9526,9	9506,9
grodziski.....	47284,9	31354,4	1026,4	1327,4	28876,2	18117,3	6072,1	15930,5	15930,5

^a Łącznie z dotacjami na finansowanie zadań inwestycyjnych samorządowych zakładów budżetowych.
^a Including grants for financing investment tasks of local government budgetary establishments.

TABL. 7 (82). WYDATKI BUDŻETÓW POWIATÓW I MIAST NA PRAWACH POWIATU WEDŁUG RODZAJÓW W 2015 R. (dok.)
EXPENDITURE OF POWIATS BUDGETS AND CITIES WITH POWIAT STATUS BY TYPE IN 2015 (cont.)

WYSZCZEGÓLNIENIE SPECIFICATION	Ogółem Grand total	Wydatki bieżące Current expenditure						Wydatki majątkowe Property expenditure	
		razem total	dotacje grants	świadczenia na rzecz osób fizycznych benefits for natural persons	w tym of which			razem total	w tym inwestycyjne ^a of which investment expenditure ^a
					wydatki bieżące jednostek budżetowych current expenditure of budgetary units				
					razem total	w tym of which			
wynagrodzenia wages and salaries	zakup materiałów i usług purchase of materials and services								
w tys. zł in thous. zł									
Podregion (Subregion) leszczyński (dok., cont.)									
Powiaty (dok.): Powiats (cont.):									
kościański	67222,5	51878,9	2122,3	2656,1	46072,4	29210,1	8996,8	15343,5	15293,5
leszczyński	43526,7	26567,1	1510,8	1872,7	23104,9	12458,3	7452,6	16959,6	16959,6
międzychodzki	42804,5	39012,5	1321,4	1376,9	36232,6	23155,1	7258,0	3792,0	3792,0
nowotomyski	55948,8	49489,3	1702,8	1741,8	45538,1	29269,1	9033,1	6459,4	6459,4
rawicki	48983,0	46500,2	683,4	1940,4	43555,4	26918,7	9364,6	2482,8	2162,8
wolsztyński	53620,0	47714,9	2619,3	1661,5	42898,8	27380,9	8511,8	5905,1	5905,1
Miasto na prawach powiatu: City with powiat status:									
Leszno	285053,5	256872,0	32227,3	28089,6	190048,1	116061,9	42071,0	28181,5	28181,5
Podregion (Subregion) pilski									
Powiaty: Powiats:									
chodzieski	46304,4	43377,5	2848,0	1726,5	38412,5	24032,1	7274,1	2926,9	2926,9
czarnkowsko-trzcianecki	81901,1	79480,3	11642,5	3804,7	63405,9	39922,2	12596,8	2420,9	2420,9
pilski	135735,9	127337,1	13142,8	4789,1	108224,1	67253,3	19586,0	8398,8	8398,8
wągrowiecki	68757,0	65105,3	2044,2	3366,2	59239,8	36118,3	12656,1	3651,7	3651,7
złotowski	59176,4	56138,6	4168,7	2594,4	48739,6	30333,5	9022,5	3037,8	3037,8
Podregion (Subregion) poznański									
Powiaty: Powiats:									
obornicki	49827,2	39534,3	3598,8	2772,0	32209,7	20783,4	5732,0	10292,9	10292,9
poznański	240154,8	191174,1	5671,3	7201,2	158915,2	85255,2	43120,1	48980,7	40480,7
szamotulski	72474,1	65038,7	8772,7	2623,6	53308,5	31834,3	12623,6	7435,3	7435,3
średzki	43379,3	37471,5	2921,5	1236,0	33066,2	20895,6	4375,3	5907,7	5087,7
śremski	58272,9	48574,3	1155,1	1767,1	44893,9	28609,0	9059,8	9698,6	7698,6
Podregion (Subregion) m. Poznań									
Miasto na prawach powiatu: City with powiat status:									
Poznań	3106225,8	2335873,0	313258,9	151518,9	1765544,4	765111,8	734643,1	770352,9	748783,9

^a Łącznie z dotacjami na finansowanie zadań inwestycyjnych samorządowych zakładów budżetowych.

^a Including grants for financing investment tasks of local government budgetary establishments.

TABL. 8 (83). WYDATKI BUDŻETÓW POWIATÓW I MIAST NA PRAWACH POWIATU WEDŁUG DZIAŁÓW W 2015 R.
EXPENDITURE OF POWIATS BUDGETS AND CITIES WITH POWIAT STATUS BY DIVISION IN 2015

WYSZCZEGÓLNIENIE SPECIFICATION	Ogółem <i>Total</i>	W tym <i>Of which</i>								
		transport i łączność <i>transport and communication</i>	gospodarka miesz- kaniowa <i>dwelling economy</i>	admini- stracja publiczna <i>public admini- stration</i>	oświata i wycho- wanie <i>education</i>	ochrona zdrowia <i>health care</i>	pomoc społeczna i pozostałe zadania w zakresie polityki społecznej <i>social assistance and other tasks in sphere of social policy</i>	edukacyj- na opieka wychowa- wawcza <i>educational care</i>	gospodarka komu- nalna i ochrona środowiska <i>municipal economy and envi- ronmental protection</i>	kultura i ochrona dziedzic- stwa naro- dowego <i>culture and national heritage</i>
		w tys. zł <i>in thous. zł</i>								
OGÓŁEM.....	6531563,3	1276807,2	125281,4	517659,5	2045600,7	173021,3	951949,6	255513,0	465117,5	133603,3
TOTAL										
powiaty..... <i>powiats</i>	2261741,9	260373,1	18825,5	278029,7	743853,4	122947,5	432691,3	157050,1	10108,4	11052,9
miasta na prawach powiatu <i>cities with powiat status</i>	4269821,4	1016434,0	106455,8	239629,9	1301747,3	50073,8	519258,4	98462,9	455009,1	122550,4
Podregion (Subregion)										
kaliski										
Powiaty: <i>Powiats:</i>										
jarociński.....	70771,1	5476,6	613,0	7014,7	27645,1	3338,8	20554,1	1253,1	126,2	203,1
kaliski.....	47664,4	11339,0	191,8	11053,8	7235,0	28,7	7907,9	3495,7	245,5	744,8
kepiński.....	47985,9	7691,5	272,2	6233,3	17450,4	583,2	8503,0	781,6	199,2	249,2
krotoszyński.....	85234,8	7821,5	147,3	8296,1	29782,5	9388,5	16189,7	7406,7	40,5	122,9
ostrowski.....	130608,3	14953,8	334,9	10815,0	57415,5	5763,5	19998,1	7683,0	1260,0	428,2
ostrzeszowski.....	58516,1	1907,6	1134,3	7069,6	19162,7	1248,6	19954,5	1625,3	133,7	144,5
pleszewski.....	82560,8	8113,7	296,6	7109,0	24588,9	7914,3	23724,7	2025,0	226,2	114,8
Miasto na prawach powiatu: <i>City with powiat status:</i>										
Kalisz.....	463823,4	72722,6	10889,2	33042,8	165422,5	6505,6	86246,5	15682,3	27080,1	9926,0
Podregion (Subregion)										
koniński										
Powiaty: <i>Powiats:</i>										
gnieźniński.....	117224,8	8223,3	1300,3	11956,7	52408,5	5490,5	17825,1	7654,9	448,2	1194,1
kolski.....	69691,0	7520,8	462,5	8962,0	26073,2	3959,1	9954,1	6456,6	33,7	184,8
koniński.....	74353,3	11897,8	2356,1	12160,7	12491,5	7444,7	15700,5	6843,7	763,1	199,7
ślupecki.....	58980,6	2395,7	322,1	6911,2	20905,1	2353,4	16515,3	4313,4	229,4	76,9
turecki.....	70933,0	6183,3	202,8	7842,4	29258,4	2014,7	15061,2	3480,3	376,1	204,7
wrzesiński.....	62299,7	2141,6	1221,7	10430,4	25737,7	4199,8	9084,3	3038,3	315,5	343,8
Miasto na prawach powiatu: <i>City with powiat status:</i>										
Konin.....	414718,7	33617,8	18371,7	35579,2	160639,4	2960,9	67483,0	11678,2	46077,4	9462,7
Podregion (Subregion)										
leszczyński										
Powiaty: <i>Powiats:</i>										
gostyński.....	69544,5	9538,0	1073,4	7033,0	21044,8	2441,1	20551,8	1787,6	252,0	142,3
grodziski.....	47284,9	7844,6	410,5	6103,7	13201,8	9287,3	4084,5	725,9	37,4	95,9

TABL. 8 (83). WYDATKI BUDŻETÓW POWIATÓW I MIAST NA PRAWACH POWIATU WEDŁUG DZIAŁÓW W 2015 R. (dok.)
EXPENDITURE OF POWIATS BUDGETS AND CITIES WITH POWIAT STATUS BY DIVISION IN 2015 (cont.)

WYSZCZEGÓLNIENIE SPECIFICATION	Ogółem Total	W tym Of which								
		transport i łączność transport and communi- cation	gospodar- ka miesz- kaniowa dwelling economy	admini- stracja publiczna public admini- stration	oświata i wycho- wanie education	ochrona zdrowia health care	pomoc społeczna i pozostałe zadania w zakresie polityki społecznej social assistance and other tasks in sphere of social policy	edukacyj- na opieka wychowawcza educational care	gospodar- ka komu- nalna i ochrona środowiska municipal economy and envi- ronmental protection	kultura i ochrona dziedzic- twa naro- dowego culture and national heritage
w tys. zł in thous. zł										
Podregion (Subregion) leszczyński (dok., cont.)										
Powiaty (dok.): Powiats (cont.):										
kościański	67222,5	12820,1	306,5	7800,5	21779,2	2254,4	12046,1	3201,7	90,2	244,0
leszczyński	43526,7	20449,7	717,9	5552,3	5438,4	40,0	3867,8	4930,6	185,5	67,4
międzychodzki	42804,5	1461,4	73,9	4716,9	13799,5	1979,6	13403,5	1926,2	183,8	216,3
nowotomyski	55948,8	2670,4	250,8	10797,1	19131,6	1029,2	4725,6	7670,2	41,9	89,8
rawicki	48983,0	3885,4	102,6	5969,7	16741,5	1549,4	14927,7	880,9	234,5	66,0
wolsztyński	53620,0	5437,1	212,5	5608,8	22783,3	847,0	5983,5	3841,9	135,3	221,5
Miasto na prawach powiatu: City with powiat status:										
Leszno	285053,5	20187,0	7864,7	21545,5	137132,3	4167,7	43333,5	10446,3	13069,3	5194,3
Podregion (Subregion) pilski										
Powiaty: Powiats:										
chodzieski	46304,4	2487,5	293,2	4516,8	16547,0	1499,5	9648,0	4596,5	209,7	54,7
czarnkowsko-trzcianecki	81901,1	5327,0	318,1	7617,6	30192,2	2062,0	19475,7	7933,7	146,3	141,4
pilski	135735,9	10319,8	1532,5	12825,6	47379,3	7399,5	28106,4	15115,8	120,5	1587,2
wagrowiecki	68757,0	5519,5	392,4	8906,4	23918,0	2857,0	10387,3	10562,9	124,5	445,9
złotowski	59176,4	3641,9	82,0	7939,4	20037,9	2588,2	7284,0	11460,0	353,2	294,7
Podregion (Subregion) pozański										
Powiaty: Powiats:										
obornicki	49827,2	4665,1	309,5	6399,1	18287,9	7413,9	5089,0	1404,0	95,1	126,0
pozański	240154,8	45760,8	3081,0	38896,7	43902,7	18335,1	39314,1	17393,3	3120,1	1005,5
szamotulski	72474,1	9082,7	370,9	8315,3	24196,9	1623,7	16147,8	4915,6	76,5	1581,4
średzki	43379,3	7687,0	217,6	7601,8	14177,3	2855,6	4600,6	1250,5	133,6	220,3
śremski	58272,9	6108,6	224,5	5574,4	21139,6	3157,4	12075,6	1395,2	170,9	241,2
Podregion (Subregion) m. Poznań										
Miasto na prawach powiatu: City with powiat status:										
Poznań	3106225,8	889906,6	69330,2	149462,3	838553,1	36439,6	322195,4	60656,1	368782,2	97967,4

TABL. 9 (84). DOCHODY I WYDATKI BUDŻETÓW POWIATÓW I MIAST NA PRAWACH POWIATU NA 1 MIESZKAŃCA
W 2015 R.
REVENUE AND EXPENDITURE OF POWIATS BUDGETS AND CITIES WITH POWIAT STATUS PER CAPITA
IN 2015

WYSZCZEGÓLNIENIE SPECIFICATION	Dochody Revenue		Wydatki Expenditure		
	ogółem total	w tym własne of which own revenue	ogółem total	w tym of which	
				bieżące current expenditure	inwestycyjne ^a investment expenditure ^a
			w zł	in zł	
OGÓŁEM.....	1957,84	1005,67	1880,17	1536,12	328,66
TOTAL					
powiaty..... <i>powiats</i>	856,02	322,73	842,24	737,55	98,04
miasta na prawach powiatu <i>cities with powiat status</i>	5710,13	3331,46	5414,89	4255,71	1114,04
Podregion (Subregion)					
kaliski					
Powiaty: <i>Powiats:</i>					
jarociński.....	1005,61	274,75	986,84	791,81	171,95
kaliski.....	619,59	233,95	575,78	411,19	164,60
kępiński.....	860,75	323,90	850,27	705,48	144,79
krotoszyński.....	1078,92	339,79	1095,25	953,89	141,36
ostrowski.....	836,59	304,54	809,67	733,77	75,90
ostrzeszowski.....	1068,64	402,23	1056,13	999,86	56,27
pleszewski.....	1277,00	478,40	1305,62	1066,92	180,42
Miasto na prawach powiatu: <i>City with powiat status:</i>					
Kalisz.....	4549,83	2318,83	4499,21	3829,21	591,25
Podregion (Subregion)					
koniński					
Powiaty: <i>Powiats:</i>					
gnieźniński.....	847,14	282,36	808,41	783,58	24,83
kolski.....	814,94	260,58	787,12	737,98	49,14
koniński.....	602,21	250,87	575,94	516,55	59,39
ślupecki.....	1023,28	330,20	988,68	966,23	22,45
turecki.....	885,97	332,67	841,11	804,51	36,59
wrzesiński.....	834,97	302,60	810,14	749,00	50,75
Miasto na prawach powiatu: <i>City with powiat status:</i>					
Konin.....	5490,92	2993,08	5443,07	4833,41	532,09
Podregion (Subregion)					
leszczyński					
Powiaty: <i>Powiats:</i>					
gostyński.....	930,97	361,43	912,97	787,90	124,81
grodziski.....	766,88	233,94	921,75	611,21	310,54

^a Łącznie z dotacjami na finansowanie zadań inwestycyjnych samorządowych zakładów budżetowych.
^a Including grants for financing investment tasks of local government budgetary establishments.

TABL. 9 (84). DOCHODY I WYDATKI BUDŻETÓW POWIATÓW I MIAST NA PRAWACH POWIATU NA 1 MIESZKAŃCA
W 2015 R. (dok.)
REVENUE AND EXPENDITURE OF POWIATS BUDGETS AND CITIES WITH POWIAT STATUS PER CAPITA
IN 2015 (cont.)

WYSZCZEGÓLNIENIE SPECIFICATION	Dochody Revenue		Wydatki Expenditure		
	ogółem total	w tym własne of which own revenue	ogółem total	w tym of which	
				bieżące current expenditure	inwestycyjne ^a investment expenditure ^a
			w zł	in zł	
Podregion (Subregion)					
leszczyński (dok., cont.)					
Powiaty (dok.):					
<i>Powiats (cont.):</i>					
kościański	834,52	305,23	850,45	656,34	193,48
leszczyński	804,47	259,33	797,60	486,83	310,77
międzychodzki	1195,98	460,10	1154,54	1052,26	102,28
nowotomyski	766,80	299,58	749,46	662,93	86,53
rawicki	838,95	313,35	810,83	769,73	35,80
wolsztyński	968,89	271,78	940,88	837,26	103,62
Miasto na prawach powiatu:					
<i>City with powiat status:</i>					
Leszno	4541,52	2401,92	4409,93	3973,95	435,98
Podregion (Subregion)					
piłski					
Powiaty: <i>Powiats:</i>					
chodzieski	967,79	339,15	974,28	912,69	61,58
czarnkowsko-trzcianecki	973,42	272,33	930,91	903,39	27,52
piłski	1010,80	338,15	986,30	925,27	61,03
wągrowiecki	1006,16	286,37	983,70	931,46	52,25
złotowski	845,57	215,65	847,24	803,75	43,49
Podregion (Subregion)					
pozański					
Powiaty: <i>Powiats:</i>					
obornicki	858,35	267,70	839,99	666,47	173,52
pozański	660,85	431,37	662,43	527,33	111,66
szamotulski	811,40	308,13	804,61	722,06	82,55
średzki	775,47	289,78	757,49	654,33	88,84
śremski	976,84	391,06	957,35	798,01	126,48
Podregion (Subregion)					
m. Poznań					
Miasto na prawach powiatu:					
<i>City with powiat status:</i>					
Poznań	6099,13	3680,81	5703,56	4289,06	1374,89

^a Łącznie z dotacjami na finansowanie zadań inwestycyjnych samorządowych zakładów budżetowych.
^a Including grants for financing investment tasks of local government budgetary establishments.

DZIAŁ XIV INWESTYCJE. ŚRODKI TRWAŁE

Uwagi ogólne

Investycje

1. Nakłady inwestycyjne są to nakłady finansowe lub rzeczowe, których celem jest stworzenie nowych środków trwałych lub ulepszenie (przebudowa, rozbudowa, rekonstrukcja lub modernizacja) istniejących obiektów majątku trwałego, a także nakłady na tzw. pierwsze wyposażenie inwestycji.

Nakłady inwestycyjne dzielą się na nakłady na środki trwałe oraz pozostałe nakłady.

Nakłady na środki trwałe są to nakłady na:

- budynki i budowle (obejmują budynki i lokale oraz obiekty inżynierii lądowej i wodnej), w tym m.in. roboty budowlano-montażowe, dokumentacje projektowo-kosztorysowe,
- maszyny, urządzenia techniczne i narzędzia (łącznie z przyrządami, ruchomościami i wyposażeniem),
- środki transportu,
- inne, tj.: melioracje szczegółowe, koszty ponoszone przy nabyciu gruntów i używanych środków trwałych oraz inwentarz żywy (stado podstawowe) i zasadzenia wieloletnie, a ponadto odsetki od kredytów i pożyczek inwestycyjnych za okres realizacji inwestycji, z wyjątkiem odsetek nieuwzględnionych w wartości nakładów na środki trwałe przez podmioty stosujące Międzynarodowe Standardy Rachunkowości (MSR), wprowadzone od 1 I 2005 r.

Pozostałe nakłady są to nakłady na tzw. pierwsze wyposażenie inwestycji oraz inne koszty związane z realizacją inwestycji. Nakłady te nie zwiększają wartości środków trwałych.

2. Nakłady inwestycyjne zaliczono do odpowiednich sekcji PKD 2007 zgodnie z zaklasyfikowaniem działalności inwestora (podmiotu gospodarki narodowej), z wyjątkiem nakładów na obiekty niezwiązane z jego podstawową działalnością, które zaliczono do odpowiednich sekcji według kryterium przeznaczenia obiektu (dotyczy np.: budynków i lokali mieszkalnych, obiektów przeznaczonych dla potrzeb edukacji, ochrony zdrowia, sportu i rekreacji).

Środki trwałe

1. Do **środków trwałych** zalicza się kompletne i nadające się do użytku składniki majątkowe o przewidywanym okresie używania dłuższym niż rok, w tym również drogi publiczne, ulice i place łącznie z pobocznymi i podbudową, uzbrojenie terenu, zasadzenia wieloletnie, melioracje, budowle wodne, grunty, inwentarz żywy (stado podstawowe) oraz od 1 I 2002 r. spółdzielcze własnościowe prawo do lokalu mieszkalnego i spółdzielcze prawo do lokalu niemieszkalnego (użytkowego).

Dane o środkach trwałych nie obejmują wartości gruntów uznanych od 1 I 1991 r. za środki trwałe zgodnie z rozporządzeniem Rady Ministrów z dnia 12 XII 1990 r. (Dz. U. Nr 90, poz. 529) oraz prawa użytkowania wieczystego gruntu uznanego od 1 I 2002 r. za środki trwałe zgodnie z ustawą o rachunkowości z dnia 29 IX 1994 r. (tekst jednolity Dz. U. z 2016 r. poz. 1047).

CHAPTER XIV INVESTMENTS. FIXED ASSETS

General notes

Investments

1. Investment outlays are financial or tangible outlays, the purpose of which is the creation of new fixed assets or the improvement (rebuilding, enlargement, reconstruction or modernization) of existing capital asset items, as well as outlays on so-called initial investments.

Investment outlays are divided into outlays on fixed assets and other outlays.

Outlays on fixed assets include outlays on:

- buildings and structures (include buildings and places as well as civil engineering works), of which, among others, construction and assembly works, design and cost estimate documentations,
- machinery, technical equipment and tools (including instruments, moveables and endowments),
- transport equipment,
- others, i.e., detailed meliorations, costs incurred for purchasing land and second-hand fixed assets as well as livestock (basic herd), long-term plantings, interests on investment credits and investment loans for the period of investment realization, except for interests not included in outlays on fixed assets by units that use International Accounting Standards (IAS) implemented since 1 I 2005.

Other outlays are outlays on so-called initial investments as well as other costs connected with investment realization. These outlays do not increase the value of fixed assets.

2. Investment outlays are included into the appropriate sections of the NACE Rev. 2 in accordance with the classification of the investor's activity (entity of the national economy), with the exception of outlays on structures not connected with its basic activity, which were included into the appropriate sections according to the criteria of structure destination (concerning, e.g.: residential buildings and places, buildings for education, health care, sport and recreational purposes).

Fixed assets

1. Fixed assets include asset components and other objects completed and ready for usage with an expected period of utility exceeding 1 year, of which also public roads, streets and squares, together with shoulders and foundations, development of tracts of land, long-term plantings, meliorations, water structures, land, livestock (basic herd) as well as since 1 I 2002 cooperative ownership right to residential premise and cooperative right to non-residential (utilitarian) premise.

Data regarding fixed assets do not include the value of land recognised, since 1 I 1991, as a fixed assets, in accordance with the decree of the Council of Ministers, dated 12 XII 1990 (Journal of Laws No. 90, item 529) as well as right of perpetual use of land, regarded as fixed assets since 1 I 2002, in accordance with Accounting Act, dated 29 IX 1994 (uniform text Journal of Laws 2016 item 1047).

2. Wartość brutto środków trwałych jest to wartość równa nakładowi poniesionemu na ich zakup lub wytworzenie, bez potrącenia wartości zużycia (umorzenia).

Przez **wartość brutto** środków trwałych w bieżących cenach ewidencyjnych według stanu w dniu 31 XII należy rozumieć:

- w zakresie środków trwałych przekazanych do eksploatacji:
 - przed 1 I 1995 r. – wartość w cenach odtworzenia z września 1994 r.,
 - po 1 I 1995 r. – wartość w cenach bieżących nabycia lub wytworzenia;
- w podmiotach stosujących Międzynarodowe Standardy Rachunkowości (MSR), wprowadzone od 1 I 2005 r. – również wycenę według wartości godziwej.

3. Wartość brutto w cenach odtworzenia została ustalona w wyniku aktualizacji (wyceny) środków trwałych w gospodarce narodowej dokonanej według stanu w dniu 1 I 1995 r. zgodnie z postanowieniami rozporządzenia Ministra Finansów z dnia 20 I 1995 r. w sprawie amortyzacji środków trwałych oraz wartości niematerialnych i prawnych, a także aktualizacji wyceny środków trwałych (Dz. U. Nr 7, poz. 34).

2. The gross value of fixed assets is the value equal to the outlays incurred on purchasing or manufacturing them, without deducting consumption value (depreciation).

The **gross value of fixed assets at current book-keeping prices** is understood, as of 31 XII:

- within the scope of fixed assets designated for exploitation:
 - before 1 I 1995 – the value at replacement prices of September 1994,
 - after 1 I 1995 – the purchase or manufacturing value at current prices;
- in units that use International Accounting Standards (IAS) implemented since 1 I 2005 – also revaluation according to fair value.

3. The gross value at replacement prices was established as a result of the revaluation of fixed assets in the national economy made as of 1 I 1995, in accordance with the decisions of the decree of the Ministry of Finance, dated 20 I 1995, regarding the depreciation of fixed assets and intangible fixed assets, as well as the revaluation of fixed assets (Journal of Laws No. 7, item 34).

Inwestycje

Investments

TABL. 1 (85). NAKŁADY INWESTYCYJNE W PRZEDSIĘBIORSTWACH^a W 2015 R. (ceny bieżące)
 INVESTMENT OUTLAYS IN ENTERPRISES^a IN 2015 (current prices)

WYSZCZEGÓLNIENIE SPECIFICATION	Ogółem Grand total	W tym Of which						
		przemysł industry		budownictwo construction	handel; naprawa pojazdów samocho- dowych ^Δ trade; repair of motor vehicles ^Δ	transport i gospodarka magazynowa transportation and storage	informacja i komunikacja information and commu- nication	działalność finansowa i ubezpiecze- niowa financial and insurance activities
		razem total	w tym prze- twórstwo przemysłowe of which manufac- turing					
w tys. zł in thous. zł								
WOJEWÓDZTWO.....	15640540	10394489	7867603	322121	1562007	1331542	408048	141468
VOIVODSHIP								
Podregion (Subregion)								
kaliski.....	2115771	1501544	1178683	41397	227546	155324	13016	9929
Powiaty: Powiats:								
jarociński.....	210149	160964	36486	7083	7580	20224	305	255
kaliski.....	120975	100858	86353	529	3665	10026	557	613
kepiński.....	296595	209009	186848	4165	16555	29247	740	816
krotoszyński.....	330427	199565	167500	1681	110188	3827	582	341
ostrowski.....	529902	384331	333230	9197	21437	60214	8298	6635
ostrzeszowski.....	149128	110992	90972	9060	15878	11926	230	106
pleszewski.....	86521	58373	42535	218	8392	1613	518	127
Miasto na prawach powiatu: City with powiat status:								
Kalisz.....	392074	277452	234759	9464	43851	18247	1786	1036
Podregion (Subregion)								
koniński.....	3552343	3113726	2275819	30431	158426	150146	6245	6200
Powiaty: Powiats:								
gnieźnieński.....	344554	211684	142507	5104	29008	70289	1820	1513
kolski.....	146383	101429	68960	482	8338	30074	593	810
koniński.....	374846	302502	27062	4412	47289	13346	1232	117
ślupecki.....	92699	76888	62869	1725	6823	5121	612	552
turecki.....	168413	122867	98923	3831	17093	20524	446	163
wrzesiński.....	1929480	1873452	1780598	2994	16737	7108	539	1862
Miasto na prawach powiatu: City with powiat status:								
Konin.....	495968	424904	94900	11883	33138	3684	1003	1183
Podregion (Subregion)								
leszczyński.....	1921063	1428110	1099279	86736	130886	94105	4806	4422
Powiaty: Powiats:								
gostyński.....	407887	373076	366370	3561	6822	4905	409	625
grodziski.....	124043	72560	57805	1423	23307	9183	330	530
kościąński.....	193002	112644	66085	76	13279	36091	514	1166

^a Dane dotyczą podmiotów gospodarczych, w których liczba pracujących przekracza 9; według lokalizacji inwestycji.

^a Data concern economic entities employing more than 9 persons; according to investment location.

TABL. 1 (85). NAKŁADY INWESTYCYJNE W PRZEDSIĘBIORSTWACH^a W 2015 R. (dok.)
 INVESTMENT OUTLAYS IN ENTERPRISES^a IN 2015 (cont.)

WYSZCZEGÓLNIENIE SPECIFICATION	Ogółem Grand total	W tym Of which						
		przemysł industry		budownictwo construction	handel; naprawa pojazdów samocho- dowych ^Δ trade; repair of motor vehicles ^Δ	transport i gospodarka magazynowa transportation and storage	informacja i komunikacja information and commu- nication	działalność finansowa i ubezpiecze- niowa financial and insurance activities
		razem total	w tym prze- twórstwo przemysłowe of which manufac- turing					
		w tys. zł in thous. zł						
Podregion (Subregion)								
leszczyński (dok., cont.)								
Powiaty (dok.):								
Powiaty (cont.):								
leszczyński	223616	165843	84927	8659	27435	5027	375	495
międzychodzki	194330	145571	128484	5197	10773	3778	334	392
nowotomyski	312980	267702	146492	10531	5962	17458	619	202
rawicki	138895	57027	50256	52427	10369	7479	614	167
wolsztyński	174165	139078	117674	764	12498	4196	695	333
Miasto na prawach powiatu:								
City with powiat status:								
Leszno	152145	94609	81186	4098	20441	5988	916	512
Podregion (Subregion)								
pilski	1156473	827979	628393	9709	50319	67307	66391	6881
Powiaty: Powiaty:								
chodzieski	138859	116396	86163	1875	4681	4151	366	953
czarnkowsko-trzcianecki	157160	141697	135315	1396	3053	4174	648	862
pilski	553962	340468	213087	5801	17999	25302	64751	3597
wągrowiecki	204512	166682	150717	31	5838	23548	246	345
złotowski	101980	62736	43111	606	18748	10132	380	1124
Podregion (Subregion)								
poznański	3265075	1693917	1387971	47159	569292	538567	12127	63069
Powiaty: Powiaty:								
obornicki	175407	103210	99875	12183	22841	6719	810	66
poznański	2453772	1081068	844566	29047	505484	507488	9446	60466
szamotulski	371050	336857	291246	1450	10371	6392	459	1342
średzki	124507	73911	65418	381	23835	12537	827	935
śremski	140339	98871	86866	4098	6761	5431	585	260
Podregion (Subregion)								
m. Poznań	3629815	1829213	1297458	106689	425538	326093	305463	50967
Miasto na prawach powiatu:								
City with powiat status:								
Poznań	3629815	1829213	1297458	106689	425538	326093	305463	50967

^a Dane dotyczą podmiotów gospodarczych, w których liczba pracujących przekracza 9; według lokalizacji inwestycji.
^a Data concern economic entities employing more than 9 persons; according to investment location.

Środki trwałe

Fixed assets

TABL. 2 (86). WARTOŚĆ BRUTTO ŚRODKÓW TRWAŁYCH W PRZEDSIĘBIORSTWACH^a W 2015 R. (bieżące ceny ewidencyjne)
Stan w dniu 31 XII
GROSS VALUE OF FIXED ASSETS IN ENTERPRISES^a IN 2015 (current book-keeping prices)
As of 31 XII

WYSZCZEGÓLNIENIE SPECIFICATION	Ogółem Grand total	W tym Of which						
		przemysł industry		budownictwo construction	handel; naprawa pojazdów samocho- dowych ^Δ trade; repair of motor vehicles ^Δ	transport i gospodarka magazynowa transportation and storage	informacja i komunikacja information and commu- nication	obsługa rynku nie- ruchomości ^Δ real estate activities
		razem total	w tym prze- twórstwo przemysłowe of which manufac- turing					
w tys. zł in thous. zł								
WOJEWÓDZTWO.....	172581595	92736764	62288791	3263609	27585888	12950746	6742282	8774346
VOIVODSHIP								
Podregion (Subregion)								
kaliski.....	20281297	14424778	10330222	527780	1631617	594487	230038	950250
Powiaty: Powiats:								
jarociński.....	1858008	1171597	721791	52737	93102	75388	3075	109232
kaliski.....	1015675	689331	677503	19960	152185	39831	–	1797
kępiński.....	1927713	1568806	1225272	32036	130140	11031	3214	133165
krotoszyński.....	2810817	1928389	1779927	48003	377854	46101	35	42317
ostrowski.....	4971216	3803905	2676438	137114	361066	106552	134216	172378
ostrzeszowski.....	992429	716337	601720	110524	73721	12088	–	16836
pleszewski.....	1066024	602302	420258	4007	128811	10406	16	40849
Miasto na prawach powiatu: City with powiat status:								
Kalisz.....	5639415	3944111	2227313	123399	314738	293090	89482	433676
Podregion (Subregion)								
koniński.....	23176027	18329081	8227307	436314	1310984	292445	54228	1195088
Powiaty: Powiats:								
gnieźnieński.....	3430625	2456454	1860644	51970	235558	65916	11136	206282
kolski.....	2218626	1803024	1326375	35682	79354	8160	1814	172938
koniński.....	3248912	2624565	956309	77845	378085	53724	–	4060
ślupecki.....	763147	440623	436988	111777	96942	20506	–	30150
turecki.....	3210605	2855314	800586	18650	105861	68583	53	82384
wrzesiński.....	2988025	2467247	1721471	37541	104006	24306	2878	76758
Miasto na prawach powiatu: City with powiat status:								
Konin.....	7316087	5681854	1124934	102849	311178	51250	38347	622516
Podregion (Subregion)								
leszczyński.....	16548543	10953239	8376900	526110	1789256	494628	32230	570331
Powiaty: Powiats:								
gostyński.....	2569513	2059383	1926512	44973	121497	27320	268	54031
grodzki.....	1646075	980479	885326	58639	161001	284927	–	26207
kościański.....	1793662	1000737	882951	31897	203943	36502	–	76597

^a Dane dotyczą podmiotów gospodarczych, w których liczba pracujących przekracza 9; podziału środków trwałych według sekcji PKD 2007 dokonano zgodnie z siedzibą jednostki lokalnej rodzaju działalności.

^a Data concern economic entities employing more than 9 persons; the division of fixed assets by NACE Rev. 2 sections was made according to the abode of local kind-of-activity unit.

TABL. 2 (86). WARTOŚĆ BRUTTO ŚRODKÓW TRWAŁYCH W PRZEDSIĘBIORSTWACH^a W 2015 R. (dok.)
Stan w dniu 31 XII
GROSS VALUE OF FIXED ASSETS IN ENTERPRISES^a IN 2015 (cont.)
As of 31 XII

WYSZCZEGÓLNIENIE SPECIFICATION	Ogółem Grand total	W tym Of which						
		przemysł industry		budownictwo construction	handel; naprawa pojazdów samocho- dowych ^Δ trade; repair of motor vehicles ^Δ	transport i gospodarka magazynowa transportation and storage	informacja i komunikacja information and commu- nication	obsługa rynku nie- ruchomości ^Δ real estate activities
		razem total	w tym prze- twórstwo przemysłowe of which manufac- turing					
w tys. zł in thous. zł								
Podregion (Subregion)								
leszczyński (dok., cont.)								
Powiaty (dok.):								
<i>Powiats (cont.):</i>								
leszczyński.....	1574522	997016	865238	65768	189894	21102	552	1317
międzychodzki.....	1144183	881672	539038	22318	56790	20514	3561	25339
nowotomyski.....	2402720	1543290	1047633	96425	480849	33633	4168	78620
rawicki.....	1426231	755497	724624	111638	170296	16128	720	90964
wolsztyński.....	1569484	1033717	699282	18161	210968	40371	104	50454
Miasto na prawach powiatu:								
<i>City with powiat status:</i>								
Leszno.....	2422153	1701448	806296	76291	194018	14131	22857	166802
Podregion (Subregion)								
piłski.....	13057741	8149230	4792346	184426	1808765	563135	119700	547824
Powiaty: <i>Powiats:</i>								
chodzieski.....	1508577	1252878	882458	42471	35652	36234	-	29973
czarnkowsko-trzcianecki.....	2258599	1876889	1714944	28849	18773	5971	-	107060
piłski.....	6902550	3754216	1191925	93164	1617118	236233	119480	315142
wągrowiecki.....	1331797	815470	707095	4085	61755	223755	220	60184
złotowski.....	1056218	449777	295924	15857	75467	60942	-	35465
Podregion (Subregion)								
poznański.....	41590650	19223755	15094562	490236	15199595	2341360	107159	1340096
Powiaty: <i>Powiats:</i>								
obornicki.....	1603166	1176549	980771	62488	72066	21313	-	75801
poznański.....	32570641	12581091	9616601	377460	14485296	2169644	106136	1024897
szamotulski.....	4263183	3464030	2751644	20718	328351	78342	821	35568
średzki.....	1707186	1184429	1076082	24861	138296	20391	-	47459
śremski.....	1446474	817656	669464	4709	175586	51670	202	156371
Podregion (Subregion)								
m. Poznań.....	57927337	21656681	15467454	1098743	5845671	8664691	6198927	4170757
Miasto na prawach powiatu:								
<i>City with powiat status:</i>								
Poznań.....	57927337	21656681	15467454	1098743	5845671	8664691	6198927	4170757

^a Dane dotyczą podmiotów gospodarczych, w których liczba pracujących przekracza 9; podziału środków trwałych według sekcji PKD 2007 dokonano zgodnie z siedzibą jednostki lokalnej rodzaju działalności.

^a Data concern economic entities employing more than 9 persons; the division of fixed assets by NACE Rev. 2 sections was made according to the abode of local kind-of-activity unit.

DZIAŁ XV RACHUNKI REGIONALNE

Uwagi ogólne

1. **Rachunki regionalne** opracowano zgodnie z zasadami „Europejskiego Systemu Rachunków 2010 (ESA 2010)”, wprowadzonego rozporządzeniem Parlamentu Europejskiego i Rady (UE) nr 549/2013 z dnia 21 V 2013 r. w sprawie europejskiego systemu rachunków narodowych i regionalnych w Unii Europejskiej (Dz. Urz. UE L 174 z 26 VI 2013 r.).

2. W systemie rachunków regionalnych dla każdego województwa zestawiane są: rachunek produkcji oraz rachunek tworzenia dochodów według sektorów instytucjonalnych i rodzajów działalności, a także rachunek podziału pierwotnego dochodów i rachunek podziału wtórnego dochodów w sektorze gospodarstw domowych. Dla podregionów obliczane są: produkt krajowy brutto (PKB) i wartość dodana brutto (WDB) według grup rodzajów działalności.

3. **Produkt krajowy brutto (PKB)** przedstawia końcowy rezultat działalności wszystkich podmiotów gospodarki narodowej. Produkt krajowy brutto równa się sumie wartości dodanej brutto wytworzonej przez wszystkie krajowe jednostki instytucjonalne powiększonej o podatki od produktów i pomniejszonej o dotacje do produktów. Produkt krajowy brutto jest liczony w cenach rynkowych.

4. **Wartość dodana brutto (WDB)** mierzy wartość nowo wytworzoną w wyniku działalności produkcyjnej krajowych jednostek instytucjonalnych. Wartość dodana brutto stanowi różnicę między produkcją globalną a zużyciem pośrednim; jest wyrażona w cenach bazowych.

5. Grupowanie danych według województw i podregionów w podziale na rodzaje działalności według Polskiej Klasyfikacji Działalności zostało dokonane **metodą jednostek lokalnych rodzaju działalności**, tj. według siedziby i podstawowego rodzaju działalności jednostki lokalnej przedsiębiorstwa.

6. W rachunkach regionalnych uwzględnia się szacunek szarej gospodarki oraz działalności nielegalnej. **Szara gospodarka** obejmuje legalną produkcję ukrytą szacowaną dla zarejestrowanych podmiotów gospodarczych sektora prywatnego z liczbą pracujących do 9 (niezależnie od formy prawnej), z liczbą pracujących od 10 do 49 (bez spółdzielni) oraz osób fizycznych z tytułu wykonywania pracy nierejestrowanej, głównie w działalności usługowej (w tym osób świadczących usługi prostytucji).

W ramach **działalności nielegalnej** ujęto szacunki dotyczące działalności osób czerpiących korzyści z tytułu świadczenia usług prostytucji przez inne osoby, produkcji narkotyków i handlu nimi oraz przemytu papierosów.

7. Dane z rachunków regionalnych za lata 2010–2013 zostały zmienione w stosunku do opublikowanych w poprzedniej edycji publikacji w ślad za rewizją w rocznych rachunkach narodowych, dokonaną stosownie do standardowej procedury dotyczącej nadmiernego deficytu (tzw. notyfikacja fiskalna). Rewizja wynika z wdrożenia wytycznych zawartych w najnowszym Podręczniku Deficytu i Długu Sektora Instytucji Rządowych i Samorządowych (MGDD, edycja 2016). Zmiany

CHAPTER XV REGIONAL ACCOUNTS

General notes

1. **Regional accounts** were compiled according to the principles of the European System of Accounts 2010 (the ESA 2010), introduced by Regulation No 549/2013 of the European Parliament and of the Council (EU) of 21 V 2013 on the European system of national and regional accounts in the European Union (Official Journal of the EU L 174, 26 VI 2013).

2. The following accounts are compiled in the regional accounts system for each voivodship: the production account and the generation of income account by institutional sectors and kind of activity as well as the allocation of primary income account and the secondary distribution of income account in the households sector. The following categories are calculated for subregions: gross domestic product (GDP) and gross value added (GVA) by kind-of-activity groups.

3. **Gross domestic product (GDP)** presents the final result of the activity of all entities of the national economy. Gross domestic product is equal to the sum of gross value added generated by all national institutional units, increased by taxes on products and decreased by subsidies on products. Gross domestic product is calculated at market prices.

4. **Gross value added (GVA)** measures the newly generated value as a result of the production activity of national institutional units. Gross value added is the difference between gross output and intermediate consumption; and is presented at basic prices.

5. Data grouping by voivodships and subregions according to kind of activity of the Polish Classification of Activities was conducted applying the **local kind-of-activity unit method**, i.e. by the place of residence and main kind of activity of the local unit of the enterprise.

6. The estimation of the hidden economy and illegal activities is included in the regional accounts. **Hidden economy** covers the legal concealed production estimated for registered economic entities of private sector employing up to 9 persons (irrespective of the legal form), employing from 10 to 49 persons (excluding cooperatives) as well as natural persons engaged in non-registered work, primarily within the service activity (including people providing prostitution services).

Within **illegal activities** there were included estimations concerning activity of people deriving profits from exploiting prostitution, production and trafficking in narcotics as well as smuggling of cigarettes.

7. Data from regional accounts for the years 2010–2013 were changed in relation to those in the previous edition of publication as a consequence of revision in the annual national accounts, made due to the standard excessive deficit procedure (the so-called fiscal notification). Revision results from implementing the requirements included in the latest “Manual on Government Deficit and Debt” (MGDD, 2016 edition). Changes connected with introducing the provisions of

związane z wdrożeniem zapisów tego podręcznika mające znaczenie dla Polski dotyczyły między innymi zakresu podmiotowego sektora instytucji rządowych i samorządowych oraz rejestracji abonamentu radiowo-telewizyjnego.

8. Szczegółowy opis zmian wprowadzonych do rachunków narodowych znajduje się w notatce informacyjnej GUS: „Zweryfikowany szacunek produktu krajowego brutto za lata 2010–2015” z dnia 19 X 2016 r., dostępnej na stronie <http://stat.gov.pl/obszary-tematyczne/rachunki-narodowe/roczne-rachunki-narodowe/zweryfikowany-szacunek-produktu-krajowego-brutto-za-lata-2010-2015,9,2.html>.

9. Wyjaśnienia dotyczące rachunków regionalnych (uwagi metodyczne oraz podstawowe pojęcia) zamieszczono w publikacji „Produkt krajowy brutto – Rachunki regionalne w 2014 r.”.

this manual of importance to Poland, concerned among other things subjective range of the general government sector as well as radio and TV licence fees recording.

8. *Detailed description of the changes introduced in the national accounts can be found in the GSO news release: „Zweryfikowany szacunek produktu krajowego brutto za lata 2010–2015” of 19 X 2016, available at <http://stat.gov.pl/obszary-tematyczne/rachunki-narodowe/roczne-rachunki-narodowe/zweryfikowany-szacunek-produktu-krajowego-brutto-za-lata-2010-2015,9,2.html>.*

9. *Explanations concerning regional accounts (methodological notes and basic concepts) are placed in the publication “Gross Domestic Product – Regional Accounts in 2014”.*

TABL. 1 (87). PRODUKT KRAJOWY BRUTTO (ceny bieżące)
GROSS DOMESTIC PRODUCT (current prices)

WYSZCZEGÓLNIENIE SPECIFICATION		Ogółem Total			Na 1 mieszkańca Per capita		
		w mln zł in mln zł	Polska = 100 Poland = 100	województwo = = 100 voivodship = = 100	w zł in zł	Polska = 100 Poland = 100	województwo = = 100 voivodship = = 100
WOJEWÓDZTWO	2010	135780	9,4	100,0	39454	105,1	100,0
VOIVODSHIP	2013	159835	9,6	100,0	46149	107,2	100,0
	2014	166508	9,7	100,0	47992	107,4	100,0
Podregiony: Subregions:							
Kaliski	2010	20356	1,4	15,0	30262	80,6	76,7
	2013	24448	1,5	15,3	36354	84,5	78,8
	2014	26019	1,5	15,6	38692	86,6	80,6
Koniński	2010	18948	1,3	14,0	28713	76,5	72,8
	2013	21723	1,3	13,6	32898	76,4	71,3
	2014	22355	1,3	13,4	33856	75,8	70,5
Leszczyński	2010	17777	1,2	13,1	32383	86,3	82,1
	2013	21206	1,3	13,3	38370	89,2	83,1
	2014	22113	1,3	13,3	39919	89,3	83,2
Piński	2010	11805	0,8	8,7	28503	76,0	72,2
	2013	13475	0,8	8,4	32549	75,6	70,5
	2014	13848	0,8	8,3	33496	75,0	69,8
Poznański	2010	25678	1,8	18,9	43588	116,2	110,5
	2013	31530	1,9	19,7	51281	119,2	111,1
	2014	33515	1,9	20,1	53838	120,5	112,2
Miasto City Poznań.....	2010	41217	2,9	30,4	74034	197,3	187,6
	2013	47453	2,9	29,7	86422	200,8	187,3
	2014	48658	2,8	29,2	88983	199,1	185,4

TABL. 2 (88). WARTOŚĆ DODANA BRUTTO WEDŁUG RODZAJÓW DZIAŁALNOŚCI (ceny bieżące)
GROSS VALUE ADDED BY KINDS OF ACTIVITY (current prices)

WYSZCZEGÓLNIENIE SPECIFICATION		Ogółem <i>Total</i>	Rolnictwo, leśnictwo, łowiectwo i rybactwo <i>Agriculture, forestry and fishing</i>	Przemysł <i>Industry</i>	Budownictwo <i>Construction</i>	Handel; naprawa pojazdów samo- chodowych ^Δ ; transport i gospo- darka magazynowa; zakwaterowanie i gastronomia ^Δ ; informacja i komunikacja <i>Trade; repair of motor vehicles^Δ; transportation and storage; accommodation and catering^Δ; information and communication</i>	Działalność finansowa i ubezpiecze- niowa; obsłu- ga rynku nierucho- mości ^Δ <i>Financial and insurance activities; real estate activities</i>	Pozostałe usługi ^a <i>Other services^a</i>
WOJEWÓDZTWO.....	2010	119310	5074	32513	10749	35336	9415	26223
VOIVODSHIP	2013	141864	6265	40394	10530	42495	10692	31487
	2014	147596	6011	43144	11089	42942	11522	32888
Podregiony: <i>Subregions:</i>								
Kaliski	2010	17886	1058	5619	1441	4379	1454	3936
	2013	21699	1307	7199	1688	5282	1546	4676
	2014	23064	1254	8072	1822	5401	1646	4870
Koniński	2010	16650	1245	4677	1399	4156	1441	3731
	2013	19281	1537	5680	1496	4713	1524	4330
	2014	19815	1475	5849	1793	4649	1603	4446
Leszczyński	2010	15621	1013	4592	1525	4109	1173	3209
	2013	18822	1251	5780	1672	5160	1230	3729
	2014	19601	1200	6195	1679	5371	1292	3865
Piński	2010	10373	901	3045	862	2291	861	2414
	2013	11960	1112	3624	738	2736	942	2809
	2014	12275	1067	3751	771	2809	999	2879
Poznański	2010	22563	836	6920	2732	7313	1515	3247
	2013	27985	1032	9532	2080	9499	1696	4146
	2014	29709	990	10287	2217	9925	1850	4440
Miasto City Poznań.....	2010	36217	22	7660	2790	13089	2971	9686
	2013	42117	27	8578	2856	15104	3754	11799
	2014	43132	26	8990	2807	14788	4132	12388

^a Patrz uwagi ogólne do publikacji, ust. 5, pkt 1 na str. 15.

^a See general notes to the publication, item 5, point 1 on page 15.

DZIAŁ XVI PDMIOITY GOSPODARKI NARODOWEJ

Uwagi ogólne

Prezentowane w tablicach dane dotyczące podmiotów gospodarki narodowej wpisanych do rejestru REGON obejmują osoby prawne, jednostki organizacyjne niemające osobowości prawnej oraz osoby fizyczne prowadzące działalność gospodarczą, zaklasyfikowane do poszczególnych sekcji PKD 2007 według przeważającego rodzaju działalności.

Krajowy rejestr urzędowy podmiotów gospodarki narodowej, zwany dalej rejestrem REGON, jest rejestrem administracyjnym prowadzonym przez Prezesa GUS. Zasady prowadzenia rejestru określają przepisy ustawy z dnia 29 VI 1995 r. o statystyce publicznej (tekst jednolity Dz. U. z 2016 r. poz. 1068) oraz przepisy rozporządzenia Rady Ministrów z dnia 30 XI 2015 r. (Dz. U. poz. 2009) w sprawie sposobu i metodologii prowadzenia i aktualizacji krajowego rejestru urzędowego podmiotów gospodarki narodowej, wzorów wniosków, ankiet i zaświadczeń.

Podstawową funkcją rejestru REGON jest identyfikowanie podmiotów gospodarki narodowej, co jest realizowane poprzez nadawanie im unikatowych numerów identyfikacyjnych.

Rejestr REGON jest na bieżąco aktualizowany na podstawie danych o podmiotach gospodarki narodowej, przekazywanych drogą elektroniczną z Centralnej Ewidencji i Informacji o Działalności Gospodarczej, Krajowego Rejestru Sądowego, Systemu Informacji Oświatowej oraz Centralnego Rejestru Podmiotów Krajowej Ewidencji Podatników, oraz – w przypadku pozostałych podmiotów – na podstawie wniosków zgłaszanych do właściwych urzędów statystycznych. Kompletność i aktualność rejestru uzależniona jest od terminowej realizacji ww. obowiązku. Ponadto od 2011 r. do aktualizacji rejestru wykorzystywane są informacje z Powszechnego Elektronicznego Systemu Ewidencji Ludności (PESEL) dotyczące zgonów osób fizycznych, które były wpisane do rejestru REGON

W podziale według sektorów własności nie uwzględniono podmiotów, które w rejestrze REGON nie mają wpisanej formy własności.

W podziale według rodzajów działalności nie uwzględniono podmiotów, które w rejestrze REGON nie mają wpisanego rodzaju przeważającej działalności.

CHAPTER XVI ENTITIES OF THE NATIONAL ECONOMY

General notes

The data presented in tables concerning entities of the national economy entered in the REGON register include legal persons, organizational entities without legal personality and natural persons conducting economic activity, classified into particular NACE Rev. 2 sections according to the predominant kind of activity.

The National Official Business Register, hereinafter referred to as REGON, is an administrative register held by the President of the CSO. The rules for running the register are defined by the Law on Official Statistics, dated 29 VII 1995 (uniform text Journal of Laws 2016 item 1068) and the provisions of the decree of the Council of Ministers of 30 XI 2015 (Journal of Laws item 2009) on the mode and methodology of running and updating the National Official Business Register, application, questionnaire, certificate specimens and detailed condition.

The basic function of the REGON register is identification of entities of the national economy, which is accomplished by assigning to them unique identification numbers.

The REGON register is updated on a current basis with the use of data on entities of the national economy transferred through the electronic system from the Central Registration and Information on Business, the National Court Register, the Educational Information System as well as the Central Business Entity Register of the National Taxpayer Register, and – for the remaining entities – on the basis of applications submitted to the relevant statistical offices. The completeness and correctness of the register is contingent on the timely compliance with the above-mentioned obligation. In addition, since 2011 the register has been updated with information from the Common Electronic System of Population (PESEL) on the deaths of natural persons, who were registered in the REGON.

The division by ownership sectors does not include entities, which have not registered the ownership form in the REGON register.

The division by the kind of activities does not include entities, which have not registered the predominant kind of activity in the REGON register.

TABL. 1 (89). PODMIOTY GOSPODARKI NARODOWEJ^a W REJESTRZE REGON W 2015 R.

Stan w dniu 31 XII

ENTITIES OF THE NATIONAL ECONOMY^a IN THE REGON REGISTER IN 2015

As of 31 XII

WYSZCZEGÓLNIENIE SPECIFICATION	Ogółem Grand total	Sektor publiczny Public sector	Sektor prywatny Private sector	Z liczby ogółem Of grand total number							osoby fizyczne prowadzące działalność gospodarczą natural persons conducting economic activity
				osoby prawne i jednostki organizacyjne niemające osobowości prawnej legal persons and organizational entities without legal personality							
				razem total	w tym of which						
					spółki handlowe commercial companies		spółki cywilne civil law partnerships	spółdzielnie cooperatives	fundacje, stowarzyszenia i organizacje społeczne foundations, associations and social organizations		
razem total	w tym z udziałem kapitału zagranicznego of which with foreign capital participation										
WOJEWÓDZTWO..... VOIVODSHIP	409865	9653	400212	109381	45060	7127	25689	1978	12603	300484	
PODREGION (SUBREGION)											
KALISKI.....	64177	1907	62270	14668	4296	526	3474	378	2444	49509	
POWIAT JAROCIŃSKI.....	6212	167	6045	1429	325	57	302	70	293	4783	
Gminy miejsko-wiejskie: Urban-rural gminas:											
Jarocin.....	4471	115	4356	1066	251	43	253	36	200	3405	
w tym miasto..... of which city	2992	92	2900	758	180	32	209	15	131	2234	
Żerków.....	781	14	767	128	24	7	18	22	33	653	
w tym miasto..... of which city	268	10	258	69	13	6	10	19	12	199	
Gminy wiejskie: Rural gminas:											
Jaraczewo.....	550	27	523	152	33	6	22	7	36	398	
Kotlin.....	410	11	399	83	17	1	9	5	24	327	
POWIAT KALISKI.....	6482	211	6271	1300	373	41	207	39	269	5182	
Gmina miejsko-wiejska: Urban-rural gmina:											
Stawiszyn.....	541	16	525	165	45	5	20	4	18	376	
w tym miasto..... of which city	147	9	138	45	9	1	11	1	8	102	
Gminy wiejskie: Rural gminas:											
Blizanów.....	828	18	810	165	60	3	24	5	42	663	
Brzeziny.....	432	15	417	71	11	2	16	-	22	361	
Ceków-Kolonia.....	364	15	349	78	27	2	7	2	16	286	
Godziesze Wielkie.....	715	20	695	96	19	1	18	4	23	619	
Kozminek.....	562	13	549	93	14	1	26	6	26	469	
Lisków.....	333	25	308	89	23	2	9	2	20	244	
Mycielin.....	257	15	242	52	6	-	3	3	20	205	
Opatówek.....	1160	30	1130	235	89	14	53	4	38	925	
Szczytniki.....	470	25	445	78	8	3	5	3	18	392	
Żelazków.....	820	19	801	178	71	8	26	6	26	642	
POWIAT KĘPIŃSKI.....	5834	163	5671	1255	309	47	392	23	196	4579	
Gmina miejsko-wiejska: Urban-rural gmina:											
Kępno.....	2924	74	2850	668	162	30	255	12	78	2256	
w tym miasto..... of which city	2056	56	2000	520	125	20	213	9	48	1536	

^a Bez osób prowadzących gospodarstwa indywidualne w rolnictwie.^a Excluding persons tending private farms in agriculture.

TABL. 1 (89). PODMIOTY GOSPODARKI NARODOWEJ^a W REJESTRZE REGON W 2015 R. (cd.)

Stan w dniu 31 XII

ENTITIES OF THE NATIONAL ECONOMY^a IN THE REGON REGISTER IN 2015 (cont.)

As of 31 XII

WYSZCZEGÓLNIENIE SPECIFICATION	Ogółem Grand total	Sektor publiczny Public sector	Sektor prywatny Private sector	Z liczby ogółem Of grand total number							osoby fizyczne prowadzące działalność gospodarczą natural persons conducting economic activity
				osoby prawne i jednostki organizacyjne niemające osobowości prawnej legal persons and organizational entities without legal personality							
				razem total	w tym of which						
					spółki handlowe commercial companies		spółki cywilne civil law partnerships	spółdzielnie cooperatives	fundacje, stowarzyszenia i organizacje społeczne foundations, associations and social organizations		
razem total	w tym z udziałem kapitału zagranicznego of which with foreign capital participation										
PODREGION (SUBREGION)											
KALISKI (cd., cont.)											
POWIAT KĘPIŃSKI											
(dok., cont.)											
Gminy wiejskie:											
Rural gminas:											
Baranów	805	25	780	162	55	5	31	2	28	643	
Bralin	704	11	693	121	40	10	39	2	19	583	
Łęka Opatowska	432	18	414	94	21	1	17	–	22	338	
Perzów	339	14	325	85	12	–	18	3	19	254	
Rychtal	275	9	266	57	8	1	16	2	13	218	
Trzcinka	355	12	343	68	11	–	16	2	17	287	
POWIAT KROTOSZYŃSKI...	6611	208	6403	1548	386	45	347	46	287	5063	
Gmina miejska:											
Urban gmina:											
Sulmierzyce	228	10	218	49	13	1	11	1	10	179	
Gminy miejsko-wiejskie:											
Urban-rural gminas:											
Kobylin	540	15	525	118	29	2	22	10	23	422	
w tym miasto	299	11	288	71	20	1	17	5	11	228	
of which city											
Koźmin Wielkopolski	1165	29	1136	236	61	3	58	10	40	929	
w tym miasto	753	19	734	142	29	2	49	6	24	611	
of which city											
Krotoszyn	3740	124	3616	942	237	34	218	21	166	2798	
w tym miasto	3041	108	2933	801	209	28	197	15	119	2240	
of which city											
Zduny	594	18	576	142	41	4	24	3	30	452	
w tym miasto	366	12	354	100	29	4	17	3	19	266	
of which city											
Gmina wiejska:											
Rural gmina:											
Rozdrażew	344	12	332	61	5	1	14	1	18	283	
POWIAT OSTROWSKI.....	16176	434	15742	3582	1106	121	967	73	563	12594	
Gmina miejska:											
Urban gmina:											
Ostrów Wielkopolski	9124	247	8877	2277	775	90	692	20	261	6847	
Gminy miejsko-wiejskie:											
Urban-rural gminas:											
Nowe Skalmierzyce	1085	21	1064	253	99	11	47	13	26	832	
w tym miasto	353	6	347	92	25	6	18	2	9	261	
of which city											

^a Bez osób prowadzących gospodarstwa indywidualne w rolnictwie.^a Excluding persons tending private farms in agriculture.

TABL. 1 (89). PODMIOTY GOSPODARKI NARODOWEJ^a W REJESTRZE REGON W 2015 R. (cd.)

Stan w dniu 31 XII

ENTITIES OF THE NATIONAL ECONOMY^a IN THE REGON REGISTER IN 2015 (cont.)

As of 31 XII

WYSZCZEGÓLNIENIE SPECIFICATION	Ogółem Grand total	Sektor publiczny Public sector	Sektor prywatny Private sector	Z liczby ogółem Of grand total number						
				osoby prawne i jednostki organizacyjne niemające osobowości prawnej legal persons and organizational entities without legal personality						osoby fizyczne prowadzące działalność gospodarczą natural persons conducting economic activity
				razem total	w tym of which					
					spółki handlowe commercial companies		spółki cywilne civil law partnerships	spółdzielnie cooperatives	fundacje, stowarzyszenia i organizacje społeczne foundations, associations and social organizations	
razem total	w tym z udziałem kapitału zagranicznego of which with foreign capital participation									
PODREGION (SUBREGION)										
KALISKI (cd., cont.)										
POWIAT OSTROWSKI (dok., cont.)										
Gminy miejsko-wiejskie (dok.): Urban-rural gminas (cont.):										
Odolanów	1072	26	1046	204	52	1	43	11	46	868
w tym miasto	545	17	528	128	34	1	31	10	19	417
of which city										
Raszków	1027	19	1008	173	44	9	40	10	46	854
w tym miasto	277	7	270	56	15	1	14	5	12	221
of which city										
Gminy wiejskie: Rural gminas:										
Ostrów Wielkopolski	1653	31	1622	285	82	3	64	5	71	1368
Przygodzice	1072	42	1030	183	28	5	37	8	50	889
Sieroszewice	722	25	697	113	12	1	30	3	32	609
Sośnie	421	23	398	94	14	1	14	3	31	327
POWIAT OSTRZESZOWSKI	5388	130	5258	1022	263	31	245	31	224	4366
Gminy miejsko-wiejskie: Urban-rural gminas:										
Grabów nad Prosną	709	12	697	126	30	1	24	3	34	583
w tym miasto	278	8	270	61	13	1	18	1	9	217
of which city										
Mikstat	497	13	484	88	17	3	20	5	20	409
w tym miasto	195	9	186	44	9	2	11	4	6	151
of which city										
Ostrzeszów	2738	62	2676	554	177	24	151	13	96	2184
w tym miasto	1977	52	1925	454	151	21	126	10	71	1523
of which city										
Gminy wiejskie: Rural gminas:										
Czajków	194	9	185	32	5	–	2	1	10	162
Doruchów	405	11	394	69	12	2	13	3	17	336
Kobyla Góra	557	15	542	97	13	–	27	3	26	460
Kraszewice	288	8	280	56	9	1	8	3	21	232
POWIAT PLESZEWSKI	5723	211	5512	1335	286	29	292	45	272	4388
Gminy miejsko-wiejskie: Urban-rural gminas:										
Chocz	305	12	293	63	14	2	6	1	23	242
w tym miasto	151	10	141	38	8	2	4	1	10	113
of which city										

^a Bez osób prowadzących gospodarstwa indywidualne w rolnictwie.^a Excluding persons tending private farms in agriculture.

TABL. 1 (89). **PODMIOTY GOSPODARKI NARODOWEJ^a W REJESTRZE REGON W 2015 R. (cd.)**
Stan w dniu 31 XII
ENTITIES OF THE NATIONAL ECONOMY^a IN THE REGON REGISTER IN 2015 (cont.)
As of 31 XII

WYSZCZEGÓLNIENIE SPECIFICATION	Ogółem Grand total	Sektor publiczny Public sector	Sektor prywatny Private sector	Z liczby ogółem Of grand total number							osoby fizyczne prowadzące działalność gospodarczą natural persons conducting economic activity
				osoby prawne i jednostki organizacyjne niemające osobowości prawnej legal persons and organizational entities without legal personality							
				razem total	w tym of which						
					spółki handlowe commercial companies		w tym z udziałem kapitału zagranicznego of which with foreign capital participation	spółki cywilne civil law partnerships	spółdzielnie cooperatives	fundacje, stowarzyszenia i organizacje społeczne foundations, associations and social organizations	
razem total	razem total	razem total									
PODREGION (SUBREGION)											
KALISKI (dok., cont.)											
POWIAT PLESZEWSKI (dok., cont.)											
Gminy miejsko-wiejskie (dok.): Urban-rural gminas (cont.):											
Dobrzyca.....	558	17	541	134	33	3	16	7	31	424	
w tym miasto	290	14	276	71	19	3	7	7	12	219	
of which city											
Pleszew.....	3225	111	3114	796	160	16	217	23	141	2429	
w tym miasto	2194	80	2114	586	113	12	179	14	112	1608	
of which city											
Gminy wiejskie: Rural gminas:											
Czermin.....	350	23	327	83	11	1	12	2	23	267	
Gizalki.....	378	18	360	84	28	–	7	2	21	294	
Goluchów.....	907	30	877	175	40	7	34	10	33	732	
MIASTO NA PRAWACH POWIATU KALISZ.....	11751	383	11368	3197	1248	155	722	51	340	8554	
CITY WITH POWIAT STATUS											
PODREGION (SUBREGION)											
KONIŃSKI.....	60080	1775	58305	12652	3399	529	3017	262	1947	47428	
POWIAT GNIEŹNIEŃSKI.....	15549	405	15144	3460	843	138	1014	62	423	12089	
Gmina miejska: Urban gmina:											
Gniezno.....	8850	196	8654	2133	541	101	752	22	212	6717	
Gminy miejsko-wiejskie: Urban-rural gminas:											
Czerniejewo.....	663	37	626	160	31	4	27	5	19	503	
w tym miasto	269	22	247	85	15	2	9	3	9	184	
of which city											
Klecko.....	644	19	625	138	28	2	31	8	27	506	
w tym miasto	313	17	296	83	11	1	23	1	15	230	
of which city											
Trzemeszno.....	1122	36	1086	207	53	4	40	5	38	915	
w tym miasto	675	30	645	128	31	4	28	3	21	547	
of which city											
Witkowo.....	1172	46	1126	275	35	7	62	8	34	897	
w tym miasto	833	42	791	219	26	3	47	5	19	614	
of which city											

^a Bez osób prowadzących gospodarstwa indywidualne w rolnictwie.

^a Excluding persons tending private farms in agriculture.

TABL. 1 (89). **PODMIOTY GOSPODARKI NARODOWEJ^a W REJESTRZE REGON W 2015 R. (cd.)**
Stan w dniu 31 XII
ENTITIES OF THE NATIONAL ECONOMY^a IN THE REGON REGISTER IN 2015 (cont.)
As of 31 XII

WYSZCZEGÓLNIENIE SPECIFICATION	Ogółem Grand total	Sektor publiczny Public sector	Sektor prywatny Private sector	Z liczby ogółem Of grand total number							osoby fizyczne prowadzące działalność gospodarczą natural persons conducting economic activity
				osoby prawne i jednostki organizacyjne niemające osobowości prawnej legal persons and organizational entities without legal personality							
				razem total	w tym of which						
					spółki handlowe commercial companies		spółki cywilne civil law partnerships	spółdzielnie cooperatives	fundacje, stowarzyszenia i organizacje społeczne foundations, associations and social organizations		
razem total	w tym z udziałem kapitału zagranicznego of which with foreign capital participation										
PODREGION (SUBREGION) KONIŃSKI (cd., cont.)											
POWIAT GNIEŹNIEŃSKI (dok., cont.)											
Gminy wiejskie: Rural gminas:											
Gniezno.....	1260	15	1245	168	56	8	39	1	18	1092	
Kiszkowo.....	438	16	422	109	21	1	16	4	22	329	
Łubowo.....	637	15	622	131	45	6	23	3	21	506	
Mieleszyn.....	334	14	320	55	13	3	11	2	11	279	
Niechanowo.....	429	11	418	84	20	2	13	4	21	345	
POWIAT KOLSKI.....	6827	279	6548	1375	235	51	360	26	247	5452	
Gmina miejska: Urban gmina:											
Koło.....	2689	116	2573	622	135	30	221	9	54	2067	
Gminy miejsko-wiejskie: Urban-rural gminas:											
Dąbie.....	382	12	370	65	10	3	12	1	26	317	
w tym miasto..... of which city	174	10	164	34	6	2	7	-	9	140	
Kłodawa.....	928	45	883	205	19	1	51	2	35	723	
w tym miasto..... of which city	597	41	556	148	10	-	44	2	16	449	
Przedecz.....	227	11	216	42	8	3	10	1	8	185	
w tym miasto..... of which city	145	11	134	32	5	2	8	1	4	113	
Gminy wiejskie: Rural gminas:											
Babiał.....	435	16	419	65	6	3	6	3	19	370	
Chodów.....	173	8	165	48	3	-	5	1	13	125	
Grzegorzew.....	332	11	321	55	8	3	12	2	17	277	
Koło.....	532	14	518	62	15	3	13	-	10	470	
Kościelec.....	474	24	450	107	17	4	14	4	35	367	
Olszówka.....	248	10	238	40	6	1	3	-	15	208	
Osiek Mały.....	407	12	395	64	8	-	13	3	15	343	
POWIAT KONIŃSKI.....	9640	273	9367	1544	381	38	267	36	345	8096	
Gminy miejsko-wiejskie: Urban-rural gminas:											
Golina.....	1000	13	987	136	41	4	34	3	29	864	
w tym miasto..... of which city	376	10	366	53	13	1	14	1	7	323	

^a Bez osób prowadzących gospodarstwa indywidualne w rolnictwie.
^a Excluding persons tending private farms in agriculture.

TABL. 1 (89). PODMIOTY GOSPODARKI NARODOWEJ^a W REJESTRZE REGON W 2015 R. (cd.)

Stan w dniu 31 XII

ENTITIES OF THE NATIONAL ECONOMY^a IN THE REGON REGISTER IN 2015 (cont.)

As of 31 XII

WYSZCZEGÓLNIENIE SPECIFICATION	Ogółem Grand total	Sektor publiczny Public sector	Sektor prywatny Private sector	Z liczby ogółem Of grand total number						
				osoby prawne i jednostki organizacyjne niemające osobowości prawnej legal persons and organizational entities without legal personality						osoby fizyczne prowadzące działalność gospodarczą natural persons conducting economic activity
				razem total	w tym of which					
					spółki handlowe commercial companies		spółki cywilne civil law partnerships	spółdzielnie cooperatives	fundacje, stowarzyszenia i organizacje społeczne foundations, associations and social organizations	
razem total	w tym z udziałem kapitału zagranicznego of which with foreign capital participation									
PODREGION (SUBREGION) KONIŃSKI (cd., cont.)										
POWIAT KONIŃSKI (dok., cont.)										
Gminy miejsko-wiejskie (dok.): Urban-rural gminas (cont.):										
Kleczew	642	37	605	134	15	1	21	3	28	508
w tym miasto	343	30	313	92	9	–	16	1	15	251
of which city										
Rychwał	627	20	607	85	19	4	18	2	22	542
w tym miasto	279	15	264	51	14	3	9	2	9	228
of which city										
Sompolno	720	28	692	142	36	–	29	3	23	578
w tym miasto	322	21	301	72	12	–	15	1	9	250
of which city										
Ślesin	1187	22	1165	158	45	4	33	6	33	1029
w tym miasto	360	14	346	61	17	–	13	3	9	299
of which city										
Gminy wiejskie: Rural gminas:										
Grodzic	342	11	331	62	8	2	11	1	24	280
Kazimierz Biskupi	927	22	905	185	46	6	25	3	26	742
Kramsk	776	19	757	103	21	1	14	2	28	673
Krzymów	613	13	600	72	20	2	18	2	14	541
Rzgów	470	14	456	70	10	2	10	–	30	400
Skulsk	358	12	346	63	16	1	6	2	17	295
Stare Miasto	1272	30	1242	196	87	9	32	2	35	1076
Wierzbinek	310	16	294	64	9	–	4	4	18	246
Wilczyn	396	16	380	74	8	2	12	3	18	322
POWIAT SŁUPECKI	5273	156	5117	1028	252	37	208	38	221	4245
Gmina miejska: Urban gmina:										
Słupca	1837	59	1778	418	131	14	103	12	61	1419
Gmina miejsko-wiejska: Urban-rural gmina:										
Zagórów	643	20	623	125	18	2	26	8	43	518
w tym miasto	288	15	273	62	10	1	15	6	10	226
of which city										
Gminy wiejskie: Rural gminas:										
Łądek	411	12	399	64	9	–	10	3	17	347
Orchowo	286	12	274	63	9	2	6	1	14	223

^a Bez osób prowadzących gospodarstwa indywidualne w rolnictwie.^a Excluding persons tending private farms in agriculture.

TABL. 1 (89). PODMIOTY GOSPODARKI NARODOWEJ^a W REJESTRZE REGON W 2015 R. (cd.)

Stan w dniu 31 XII

ENTITIES OF THE NATIONAL ECONOMY^a IN THE REGON REGISTER IN 2015 (cont.)

As of 31 XII

WYSZCZEGÓLNIENIE SPECIFICATION	Ogółem Grand total	Sektor publiczny Public sector	Sektor prywatny Private sector	Z liczby ogółem Of grand total number							osoby fizyczne prowadzące działalność gospodarczą natural persons conducting economic activity
				osoby prawne i jednostki organizacyjne niemające osobowości prawnej legal persons and organizational entities without legal personality							
				razem total	w tym of which						
					spółki handlowe commercial companies		spółki cywilne civil law partnerships	spółdzielnie cooperatives	fundacje, stowarzyszenia i organizacje społeczne foundations, associations and social organizations		
razem total	w tym z udziałem kapitału zagranicznego of which with foreign capital participation										
PODREGION (SUBREGION) KONIŃSKI (cd., cont.)											
POWIAT SŁUPECKI (dok., cont.)											
Gminy wiejskie (dok.): Rural gminas (cont.):											
Ostrowite	309	9	300	47	5	3	3	5	17	262	
Powidz	194	12	182	41	10	1	6	–	11	153	
Słupca	762	14	748	99	28	11	21	–	28	663	
Strzałkowo	831	18	813	171	42	4	33	9	30	660	
POWIAT TURECKI	6158	281	5877	1227	266	43	261	29	261	4931	
Gmina miejska: Urban gmina:											
Turek	2696	165	2531	628	155	27	149	11	82	2068	
Gminy miejsko-wiejskie: Urban-rural gminas:											
Dobra	378	17	361	84	16	1	15	2	23	294	
w tym miasto	136	8	128	39	8	–	10	2	5	97	
of which city											
Tuliszków	587	16	571	100	18	2	24	4	27	487	
w tym miasto	266	11	255	50	12	2	13	3	6	216	
of which city											
Gminy wiejskie: Rural gminas:											
Brudzew	309	15	294	63	8	–	8	3	17	246	
Kawęczyn	309	15	294	60	7	–	12	3	20	249	
Małanów	394	15	379	54	4	4	9	3	22	340	
Przykona	271	10	261	67	22	2	13	1	15	204	
Turek	691	14	677	96	25	7	20	–	30	595	
Władysławów	523	14	509	75	11	–	11	2	25	448	
POWIAT WRZEŚIŃSKI	8467	196	8271	1910	525	102	514	35	214	6557	
Gminy miejsko-wiejskie: Urban-rural gminas:											
Miłosław	858	21	837	186	37	5	28	3	29	672	
w tym miasto	421	10	411	95	20	2	13	1	11	326	
of which city											
Nekla	834	22	812	189	53	11	52	5	30	645	
w tym miasto	440	12	428	105	28	6	30	1	20	335	
of which city											
Pyzdry	584	17	567	108	19	2	24	3	27	476	
w tym miasto	365	12	353	74	17	2	19	3	13	291	
of which city											

^a Bez osób prowadzących gospodarstwa indywidualne w rolnictwie.^a Excluding persons tending private farms in agriculture.

TABL. 1 (89). PODMIOTY GOSPODARKI NARODOWEJ^a W REJESTRZE REGON W 2015 R. (cd.)

Stan w dniu 31 XII

ENTITIES OF THE NATIONAL ECONOMY^a IN THE REGON REGISTER IN 2015 (cont.)

As of 31 XII

WYSZCZEGÓLNIENIE SPECIFICATION	Ogółem Grand total	Sektor publiczny Public sector	Sektor prywatny Private sector	Z liczby ogółem Of grand total number							osoby fizyczne prowadzące działalność gospodarczą natural persons conducting economic activity
				osoby prawne i jednostki organizacyjne niemające osobowości prawnej legal persons and organizational entities without legal personality							
				razem total	w tym of which						
					spółki handlowe commercial companies		spółki cywilne civil law partnerships	spółdzielnie cooperatives	fundacje, stowarzyszenia i organizacje społeczne foundations, associations and social organizations		
razem total	w tym z udziałem kapitału zagranicznego of which with foreign capital participation										
PODREGION (SUBREGION) KONIŃSKI (dok., cont.)											
POWIAT WRZESIŃSKI (dok., cont.)											
Gminy miejsko-wiejskie (dok.): Urban-rural gminas (cont.):											
Wrzesnia	5695	121	5574	1305	400	81	389	19	112	4390	
w tym miasto	4150	99	4051	1007	329	64	324	16	89	3143	
of which city											
Gmina wiejska: Rural gmina:											
Kołaczkowo	496	15	481	122	16	3	21	5	16	374	
MIASTO NA PRAWACH POWIATU KONIN	8166	185	7981	2108	897	120	393	36	236	6058	
CITY WITH POWIAT STATUS											
PODREGION (SUBREGION) LESZCZYŃSKI	58123	1751	56372	13457	3937	673	3345	422	1865	44666	
POWIAT GOSTYŃSKI	7236	207	7029	1487	361	42	387	57	259	5749	
Gminy miejsko-wiejskie: Urban-rural gminas:											
Borek Wielkopolski	573	24	549	147	57	3	25	4	27	426	
w tym miasto	334	13	321	92	39	3	20	2	13	242	
of which city											
Gostyń	3133	70	3063	673	171	28	218	17	86	2460	
w tym miasto	2442	59	2383	545	132	23	188	12	68	1897	
of which city											
Krobia	1287	32	1255	212	37	3	58	9	44	1075	
w tym miasto	610	19	591	108	18	1	38	6	18	502	
of which city											
Pogorzela	396	21	375	91	19	3	13	8	19	305	
w tym miasto	244	21	223	63	13	1	10	3	9	181	
of which city											
Poniec	635	19	616	121	25	1	23	5	31	514	
w tym miasto	300	11	289	61	20	1	13	2	7	239	
of which city											
Gminy wiejskie: Rural gminas:											
Pępowo	490	10	480	81	18	3	13	6	27	409	
Piaski	722	31	691	162	34	1	37	8	25	560	

^a Bez osób prowadzących gospodarstwa indywidualne w rolnictwie.^a Excluding persons tending private farms in agriculture.

TABL. 1 (89). PODMIOTY GOSPODARKI NARODOWEJ^a W REJESTRZE REGON W 2015 R. (cd.)

Stan w dniu 31 XII

ENTITIES OF THE NATIONAL ECONOMY^a IN THE REGON REGISTER IN 2015 (cont.)

As of 31 XII

WYSZCZEGÓLNIENIE SPECIFICATION	Ogółem Grand total	Sektor publiczny Public sector	Sektor prywatny Private sector	Z liczby ogółem Of grand total number							osoby fizyczne prowadzące działalność gospodarczą natural persons conducting economic activity
				osoby prawne i jednostki organizacyjne niemające osobowości prawnej legal persons and organizational entities without legal personality							
				razem total	w tym of which						
					spółki handlowe commercial companies		spółki cywilne civil law partnerships	spółdzielnie cooperatives	fundacje, stowarzyszenia i organizacje społeczne foundations, associations and social organizations		
razem total	w tym z udziałem kapitału zagranicznego of which with foreign capital participation										
PODREGION (SUBREGION) LESZCZYŃSKI (cd., cont.)											
POWIAT GRODZISKI.....	4855	128	4727	985	317	67	227	30	129	3870	
Gminy miejsko-wiejskie: Urban-rural gminas:											
Grodzisk Wielkopolski.....	2165	60	2105	478	166	37	106	8	54	1687	
w tym miasto of which city	1779	54	1725	409	149	34	83	8	42	1370	
Rakoniewice.....	1302	25	1277	238	92	24	64	9	28	1064	
w tym miasto of which city	509	9	500	116	45	11	34	5	10	393	
Wielichowo.....	539	15	524	86	25	3	17	3	16	453	
w tym miasto of which city	204	10	194	41	7	1	12	1	5	163	
Gminy wiejskie: Rural gminas:											
Granowo.....	398	12	386	82	19	2	19	4	15	316	
Kamieniec.....	451	16	435	101	15	1	21	6	16	350	
POWIAT KOŚCIAŃSKI.....	7844	199	7645	1737	496	66	364	65	221	6107	
Gmina miejska: Urban gmina:											
Kościan.....	2809	82	2727	657	206	28	178	15	80	2152	
Gminy miejsko-wiejskie: Urban-rural gminas:											
Czempiń.....	1110	14	1096	292	57	8	56	8	28	818	
w tym miasto of which city	618	10	608	137	32	3	45	7	12	481	
Krzywiń.....	809	29	780	198	44	9	30	17	36	611	
w tym miasto of which city	197	12	185	58	14	8	9	2	10	139	
Śmigiel.....	1825	53	1772	335	113	9	60	12	46	1490	
w tym miasto of which city	690	29	661	145	48	5	33	3	17	545	
Gmina wiejska: Rural gmina:											
Kościan.....	1291	21	1270	255	76	12	40	13	31	1036	
POWIAT LESZCZYŃSKI.....	5712	149	5563	1095	338	67	242	59	182	4617	
Gminy miejsko-wiejskie: Urban-rural gminas:											
Osieczna.....	864	22	842	162	43	10	43	6	32	702	
w tym miasto of which city	302	12	290	65	8	1	22	3	14	237	

^a Bez osób prowadzących gospodarstwa indywidualne w rolnictwie.^a Excluding persons tending private farms in agriculture.

TABL. 1 (89). PODMIOTY GOSPODARKI NARODOWEJ^a W REJESTRZE REGON W 2015 R. (cd.)

Stan w dniu 31 XII

ENTITIES OF THE NATIONAL ECONOMY^a IN THE REGON REGISTER IN 2015 (cont.)

As of 31 XII

WYSZCZEGÓLNIENIE SPECIFICATION	Ogółem Grand total	Sektor publiczny Public sector	Sektor prywatny Private sector	Z liczby ogółem Of grand total number						
				osoby prawne i jednostki organizacyjne niemające osobowości prawnej legal persons and organizational entities without legal personality						osoby fizyczne prowadzące działalność gospodarczą natural persons conducting economic activity
				razem total	w tym of which					
					spółki handlowe commercial companies		spółki cywilne civil law partnerships	spółdzielnie cooperatives	fundacje, stowarzyszenia i organizacje społeczne foundations, associations and social organizations	
razem total	w tym z udziałem kapitału zagranicznego of which with foreign capital participation									
PODREGION (SUBREGION) LESZCZYŃSKI (cd., cont.)										
POWIAT LESZCZYŃSKI (dok., cont.)										
Gminy miejsko-wiejskie (dok.): Urban-rural gminas (cont.):										
Rydzyzna	939	27	912	214	70	12	44	19	28	725
w tym miasto	413	24	389	125	33	8	24	7	22	288
of which city										
Gminy wiejskie: Rural gminas:										
Krzemieniewo	625	27	598	129	28	9	22	10	27	496
Lipno	874	13	861	181	78	16	45	5	24	693
Święciechowa	825	18	807	195	68	10	53	8	25	630
Wijewo	385	11	374	54	8	1	9	8	11	331
Włoszakowice	1200	31	1169	160	43	9	26	3	35	1040
POWIAT MIĘDZYCHODZKI..	3575	211	3364	998	210	33	153	30	159	2577
Gminy miejsko-wiejskie: Urban-rural gminas:										
Międzychód.....	2078	143	1935	548	111	25	109	12	63	1530
w tym miasto	1308	131	1177	415	63	12	82	7	38	893
of which city										
Sieraków	751	40	711	206	41	2	24	8	42	545
w tym miasto	545	37	508	152	30	2	21	4	24	393
of which city										
Gminy wiejskie: Rural gminas:										
Chrzypsko Wielkie	222	13	209	71	15	1	10	3	19	151
Kwilcz.....	524	15	509	173	43	5	10	7	35	351
POWIAT NOWOTOMYSKI....	8171	284	7887	2063	544	130	571	40	279	6108
Gminy miejsko-wiejskie: Urban-rural gminas:										
Lwówek	812	28	784	208	38	12	48	11	54	604
w tym miasto	387	14	373	111	24	10	33	4	18	276
of which city										
Nowy Tomysl.....	3288	139	3149	864	255	72	270	11	84	2424
w tym miasto	2137	127	2010	653	174	51	207	10	48	1484
of which city										
Opalenica.....	1879	31	1848	442	149	22	129	8	43	1437
w tym miasto	1248	23	1225	290	90	14	92	2	24	958
of which city										

^a Bez osób prowadzących gospodarstwa indywidualne w rolnictwie.^a Excluding persons tending private farms in agriculture.

TABL. 1 (89). PODMIOTY GOSPODARKI NARODOWEJ^a W REJESTRZE REGON W 2015 R. (cd.)

Stan w dniu 31 XII

ENTITIES OF THE NATIONAL ECONOMY^a IN THE REGON REGISTER IN 2015 (cont.)

As of 31 XII

WYSZCZEGÓLNIENIE SPECIFICATION	Ogółem Grand total	Sektor publiczny Public sector	Sektor prywatny Private sector	Z liczby ogółem Of grand total number							osoby fizyczne prowadzące działalność gospodarczą natural persons conducting economic activity
				osoby prawne i jednostki organizacyjne niemające osobowości prawnej legal persons and organizational entities without legal personality							
				razem total	w tym of which						
					spółki handlowe commercial companies		spółki cywilne civil law partnerships	spółdzielnie cooperatives	fundacje, stowarzyszenia i organizacje społeczne foundations, associations and social organizations		
razem total	w tym z udziałem kapitału zagranicznego of which with foreign capital participation										
PODREGION (SUBREGION) LESZCZYŃSKI (cd., cont.)											
POWIAT NOWOTOMYSKI (dok., cont.)											
Gminy miejsko-wiejskie (dok.): Urban-rural gminas (cont.):											
Zbąszczyń	1429	49	1380	354	50	8	86	5	61	1075	
w tym miasto	917	38	879	260	32	5	61	4	33	657	
of which city											
Gminy wiejskie: Rural gminas:											
Kuślin	433	24	409	123	31	8	22	3	24	310	
Miedzichowo	330	13	317	72	21	8	16	2	13	258	
POWIAT RAWICKI	5168	186	4982	1239	340	53	263	51	184	3929	
Gminy miejsko-wiejskie: Urban-rural gminas:											
Bojanowo	568	24	544	176	42	9	17	15	25	392	
w tym miasto	250	17	233	73	23	8	10	1	8	177	
of which city											
Jutrosin	543	17	526	111	34	2	10	5	28	432	
w tym miasto	214	11	203	48	8	1	6	2	12	166	
of which city											
Miejska Górka	680	24	656	127	26	2	21	11	30	553	
w tym miasto	324	13	311	67	16	1	12	3	15	257	
of which city											
Rawicz	2963	106	2857	756	226	38	202	19	79	2207	
w tym miasto	2067	99	1968	594	157	25	156	18	54	1473	
of which city											
Gmina wiejska: Rural gmina:											
Pakosław	414	15	399	69	12	2	13	1	22	345	
POWIAT WOLSZTYŃSKI	6547	169	6378	1281	387	63	358	24	181	5266	
Gmina miejsko-wiejska: Urban-rural gmina:											
Wolsztyn	3794	109	3685	874	270	46	265	13	97	2920	
w tym miasto	2083	76	2007	582	164	28	192	6	62	1501	
of which city											
Gminy wiejskie: Rural gminas:											
Przemęt	1530	28	1502	191	45	7	44	5	49	1339	
Siedlec	1223	32	1191	216	72	10	49	6	35	1007	

^a Bez osób prowadzących gospodarstwa indywidualne w rolnictwie.^a Excluding persons tending private farms in agriculture.

TABL. 1 (89). PODMIOTY GOSPODARKI NARODOWEJ^a W REJESTRZE REGON W 2015 R. (cd.)

Stan w dniu 31 XII

ENTITIES OF THE NATIONAL ECONOMY^a IN THE REGON REGISTER IN 2015 (cont.)

As of 31 XII

WYSZCZEGÓLNIENIE SPECIFICATION	Ogółem Grand total	Sektor publiczny Public sector	Sektor prywatny Private sector	Z liczby ogółem Of grand total number							osoby fizyczne prowadzące działalność gospodarczą natural persons conducting economic activity
				osoby prawne i jednostki organizacyjne niemające osobowości prawnej legal persons and organizational entities without legal personality							
				razem total	w tym of which						
					spółki handlowe commercial companies		spółki cywilne civil law partnerships	spółdzielnie cooperatives	fundacje, stowarzyszenia i organizacje społeczne foundations, associations and social organizations		
razem total	w tym z udziałem kapitału zagranicznego of which with foreign capital participation										
PODREGION (SUBREGION) LESZCZYŃSKI (dok., cont.)											
MIASTO NA PRAWACH POWIATU LESZNO	9015	218	8797	2572	944	152	780	66	271	6443	
<i>CITY WITH POWIAT STATUS</i>											
PODREGION (SUBREGION) PILSKI	35749	1378	34371	8172	2159	334	1322	299	1155	27577	
POWIAT CHODZIESKI.....	4335	156	4179	954	277	36	156	36	125	3381	
Gmina miejska: <i>Urban gmina:</i>											
Chodzież.....	2133	95	2038	527	126	9	88	16	62	1606	
Gminy miejsko-wiejskie: <i>Urban-rural gminas:</i>											
Margonin.....	444	14	430	99	45	7	11	5	17	345	
w tym miasto	278	11	267	59	23	5	7	2	12	219	
<i>of which city</i>											
Szamocin	544	16	528	106	21	3	21	4	16	438	
w tym miasto	395	13	382	79	13	2	16	4	9	316	
<i>of which city</i>											
Gminy wiejskie: <i>Rural gminas:</i>											
Budzyń.....	691	12	679	113	45	9	21	7	19	578	
Chodzież.....	523	19	504	109	40	8	15	4	11	414	
POWIAT CZARNKOWSKO- -TRZCIANECKI.....	7205	304	6901	1758	438	85	305	59	241	5447	
Gmina miejska: <i>Urban gmina:</i>											
Czarnków.....	1184	42	1142	286	89	18	67	13	27	898	
Gminy miejsko-wiejskie: <i>Urban-rural gminas:</i>											
Krzyż Wielkopolski.....	705	37	668	251	44	5	19	2	22	454	
w tym miasto	507	36	471	215	24	3	18	-	14	292	
<i>of which city</i>											
Trzcianka.....	2236	105	2131	570	145	37	117	13	73	1666	
w tym miasto	1794	96	1698	494	122	30	103	13	54	1300	
<i>of which city</i>											
Wieleń.....	941	52	889	231	47	6	35	10	32	710	
w tym miasto	571	43	528	162	34	4	21	4	15	409	
<i>of which city</i>											

^a Bez osób prowadzących gospodarstwa indywidualne w rolnictwie.^a Excluding persons tending private farms in agriculture.

TABL. 1 (89). PODMIOTY GOSPODARKI NARODOWEJ^a W REJESTRZE REGON W 2015 R. (cd.)

Stan w dniu 31 XII

ENTITIES OF THE NATIONAL ECONOMY^a IN THE REGON REGISTER IN 2015 (cont.)

As of 31 XII

WYSZCZEGÓLNIENIE SPECIFICATION	Ogółem Grand total	Sektor publiczny Public sector	Sektor prywatny Private sector	Z liczby ogółem Of grand total number							osoby fizyczne prowadzące działalność gospodarczą natural persons conducting economic activity
				osoby prawne i jednostki organizacyjne niemające osobowości prawnej legal persons and organizational entities without legal personality							
				razem total	w tym of which						
					spółki handlowe commercial companies		spółki cywilne civil law partnerships	spółdzielnie cooperatives	fundacje, stowarzyszenia i organizacje społeczne foundations, associations and social organizations		
razem total	w tym z udziałem kapitału zagranicznego of which with foreign capital participation										
PODREGION (SUBREGION) PILSKI (cd., cont.)											
POWIAT CZARNKOWSKO- -TRZCIANECKI (dok., cont.)											
Gminy wiejskie: Rural gminas:											
Czarnków	774	30	744	153	32	7	24	8	36	621	
Drawsko	342	13	329	73	23	5	12	-	16	269	
Lubasz	608	14	594	131	47	3	19	7	21	477	
Polajewo	415	11	404	63	11	4	12	6	14	352	
POWIAT PILSKI.....	12845	473	12372	2912	859	116	429	101	410	9933	
Gmina miejska: Urban gmina:											
Pila	8526	318	8208	2058	656	89	308	63	229	6468	
Gminy miejsko-wiejskie: Urban-rural gminas:											
Łobżenica	509	25	484	117	16	-	15	7	31	392	
w tym miasto	292	20	272	71	6	-	11	4	16	221	
of which city											
Ujście	616	15	601	127	34	2	23	7	20	489	
w tym miasto	304	10	294	76	22	-	14	3	8	228	
of which city											
Wyrzysk	946	35	911	180	50	8	22	5	36	766	
w tym miasto	482	26	456	95	20	3	10	3	17	387	
of which city											
Wysoka	353	11	342	84	15	2	13	4	18	269	
w tym miasto	213	8	205	54	12	1	7	2	7	159	
of which city											
Gminy wiejskie: Rural gminas:											
Białośliwie	309	11	298	71	13	6	13	5	16	238	
Kaczory	521	25	496	92	21	2	13	4	18	429	
Miasteczko Krajeńskie	199	12	187	45	8	1	4	1	15	154	
Szydłowo.....	866	21	845	138	46	6	18	5	27	728	
POWIAT WĄGROWIECKI.....	6210	191	6019	1202	305	40	217	53	190	5008	
Gmina miejska: Urban gmina:											
Wągrowiec	2965	91	2874	555	178	27	119	19	61	2410	

^a Bez osób prowadzących gospodarstwa indywidualne w rolnictwie.^a Excluding persons tending private farms in agriculture.

TABL. 1 (89). PODMIOTY GOSPODARKI NARODOWEJ^a W REJESTRZE REGON W 2015 R. (cd.)

Stan w dniu 31 XII

ENTITIES OF THE NATIONAL ECONOMY^a IN THE REGON REGISTER IN 2015 (cont.)

As of 31 XII

WYSZCZEGÓLNIENIE SPECIFICATION	Ogółem Grand total	Sektor publiczny Public sector	Sektor prywatny Private sector	Z liczby ogółem Of grand total number						
				osoby prawne i jednostki organizacyjne niemające osobowości prawnej legal persons and organizational entities without legal personality						osoby fizyczne prowadzące działalność gospodarczą natural persons conducting economic activity
				razem total	w tym of which					
					spółki handlowe commercial companies		spółki cywilne civil law partnerships	spółdzielnie cooperatives	fundacje, stowarzyszenia i organizacje społeczne foundations, associations and social organizations	
razem total	w tym z udziałem kapitału zagranicznego of which with foreign capital participation									
PODREGION (SUBREGION)										
PILSKI (dok., cont.)										
POWIAT WĄGROWIECKI (dok., cont.)										
Gminy miejsko-wiejskie: Urban-rural gminas:										
Golańcz.....	655	36	619	156	13	1	26	10	27	499
w tym miasto of which city	390	26	364	98	5	–	22	8	10	292
Skoki.....	798	12	786	137	41	4	25	3	29	661
w tym miasto of which city	449	8	441	65	16	2	15	2	12	384
Gminy wiejskie: Rural gminas:										
Damasławek.....	435	17	418	88	18	3	14	5	11	347
Mieścisko.....	397	11	386	98	14	2	14	3	21	299
Wapno.....	179	9	170	39	5	–	3	2	9	140
Wągrowiec.....	781	15	766	129	36	3	16	11	32	652
POWIAT ŻŁOTOWSKI.....	5154	254	4900	1346	280	57	215	50	189	3808
Gmina miejska: Urban gmina:										
Żłotów.....	1872	76	1796	488	123	24	99	18	63	1384
Gminy miejsko-wiejskie: Urban-rural gminas:										
Jastrowie.....	884	92	792	314	42	6	41	6	27	570
w tym miasto of which city	765	88	677	286	36	6	36	5	18	479
Krajenka.....	524	22	502	119	17	5	15	4	24	405
w tym miasto of which city	294	17	277	85	10	2	13	1	11	209
Okonek.....	565	18	547	137	28	9	20	6	17	428
w tym miasto of which city	306	15	291	81	15	6	7	2	7	225
Gminy wiejskie: Rural gminas:										
Lipka.....	306	14	292	76	26	2	6	4	13	230
Tarnówka.....	183	9	174	46	9	2	12	2	9	137
Zakrzewo.....	301	12	289	52	11	2	6	3	13	249
Żłotów.....	519	11	508	114	24	7	16	7	23	405

^a Bez osób prowadzących gospodarstwa indywidualne w rolnictwie.^a Excluding persons tending private farms in agriculture.

TABL. 1 (89). **PODMIOTY GOSPODARKI NARODOWEJ^a W REJESTRZE REGON W 2015 R. (cd.)**
Stan w dniu 31 XII
ENTITIES OF THE NATIONAL ECONOMY^a IN THE REGON REGISTER IN 2015 (cont.)
As of 31 XII

WYSZCZEGÓLNIENIE SPECIFICATION	Ogółem Grand total	Sektor publiczny Public sector	Sektor prywatny Private sector	Z liczby ogółem Of grand total number							osoby fizyczne prowadzące działalność gospodarczą natural persons conducting economic activity
				osoby prawne i jednostki organizacyjne niemające osobowości prawnej legal persons and organizational entities without legal personality							
				razem total	w tym of which						
					spółki handlowe commercial companies		spółki cywilne civil law partnerships	spółdzielnie cooperatives	fundacje, stowarzyszenia i organizacje społeczne foundations, associations and social organizations		
razem total	w tym z udziałem kapitału zagranicznego of which with foreign capital participation	razem total	razem total	razem total	razem total						
PODREGION (SUBREGION)											
POZNAŃSKI.....	82915	1288	81627	19084	8073	1421	5135	295	1782	63831	
POWIAT OBORNICKI.....	6329	178	6151	1428	455	61	358	42	149	4901	
Gminy miejsko-wiejskie: Urban-rural gminas:											
Oborniki.....	4131	102	4029	949	306	48	266	28	90	3182	
w tym miasto of which city	2499	66	2433	599	192	30	199	10	49	1900	
Rogoźno.....	1710	63	1647	364	101	13	78	9	41	1346	
w tym miasto of which city	1214	46	1168	264	69	9	63	5	26	950	
Gmina wiejska: Rural gmina:											
Ryczywół.....	488	13	475	115	48	–	14	5	18	373	
POWIAT POZNAŃSKI.....	55917	519	55398	12682	6160	1067	3580	122	1012	43235	
Gminy miejskie: Urban gminas:											
Luboń.....	4752	25	4727	1018	445	43	369	6	60	3734	
Puszczykowo.....	1947	19	1928	415	158	24	154	2	39	1532	
Gminy miejsko-wiejskie: Urban-rural gminas:											
Buk.....	1738	22	1716	434	187	55	138	5	27	1304	
w tym miasto of which city	955	17	938	223	66	13	89	1	17	732	
Kostrzyn.....	2001	35	1966	517	179	34	118	9	42	1484	
w tym miasto of which city	1252	19	1233	310	142	26	86	5	18	942	
Kórnik.....	3736	31	3705	764	342	66	196	5	73	2972	
w tym miasto of which city	1166	21	1145	273	88	10	78	3	35	893	
Mosina.....	4178	58	4120	735	276	34	221	11	88	3443	
w tym miasto of which city	2053	37	2016	404	129	14	138	7	49	1649	
Murowana Goślina.....	2303	26	2277	406	105	13	144	7	66	1897	
w tym miasto of which city	1567	19	1548	270	72	9	119	3	35	1297	
Pobiedziska.....	2491	34	2457	454	155	17	142	10	62	2037	
w tym miasto of which city	1221	20	1201	231	55	7	83	6	35	990	
Stęszew.....	1802	31	1771	428	168	35	120	8	27	1374	
w tym miasto of which city	893	17	876	216	96	22	66	3	15	677	

^a Bez osób prowadzących gospodarstwa indywidualne w rolnictwie.
^a Excluding persons tending private farms in agriculture.

TABL. 1 (89). **PODMIOTY GOSPODARKI NARODOWEJ^a W REJESTRZE REGON W 2015 R. (cd.)**
Stan w dniu 31 XII
ENTITIES OF THE NATIONAL ECONOMY^a IN THE REGON REGISTER IN 2015 (cont.)
As of 31 XII

WYSZCZEGÓLNIENIE SPECIFICATION	Ogółem Grand total	Sektor publiczny Public sector	Sektor prywatny Private sector	Z liczby ogółem Of grand total number						
				osoby prawne i jednostki organizacyjne niemające osobowości prawnej legal persons and organizational entities without legal personality						osoby fizyczne prowadzące działalność gospodarczą natural persons conducting economic activity
				razem total	w tym of which					
					spółki handlowe commercial companies		spółki cywilne civil law partnerships	spółdzielnie cooperatives	fundacje, stowarzyszenia i organizacje społeczne foundations, associations and social organizations	
razem total	w tym z udziałem kapitału zagranicznego of which with foreign capital participation									
PODREGION (SUBREGION) POZNAŃSKI (cd., cont.)										
POWIAT POZNAŃSKI (dok., cont.)										
Gminy miejsko-wiejskie (dok.): Urban-rural gminas (cont.):										
Swarzędz	7327	59	7268	1682	844	150	569	12	108	5645
w tym miasto	4689	46	4643	1025	437	59	406	5	71	3664
of which city										
Gminy wiejskie: Rural gminas:										
Czerwonak	3346	41	3305	660	259	44	215	7	69	2686
Dopiewo	3810	25	3785	730	401	60	154	5	61	3080
Kleszczewo	914	16	898	193	77	7	37	6	24	721
Komorniki	4412	19	4393	885	515	78	214	7	44	3527
Rokietnica	2359	23	2336	459	203	29	141	4	50	1900
Suchy Las	3608	30	3578	1108	644	104	268	6	67	2500
Tarnowo Podgórne	5193	25	5168	1794	1202	274	380	12	105	3399
POWIAT SZAMOTULSKI	8651	253	8398	2085	657	168	448	49	292	6566
Gmina miejska: Urban gmina:										
Obrzycko	227	11	216	47	9	–	12	1	4	180
Gminy miejsko-wiejskie: Urban-rural gminas:										
Ostroróg	301	10	291	72	14	4	12	5	21	229
w tym miasto	162	10	152	43	10	3	6	3	7	119
of which city										
Pniewy	1313	49	1264	368	148	43	65	12	41	945
w tym miasto	1009	47	962	289	118	35	48	4	25	720
of which city										
Szamotuly	3362	97	3265	782	255	78	180	10	97	2580
w tym miasto	2442	83	2359	610	189	59	153	9	69	1832
of which city										
Wronki	1550	53	1497	421	116	16	76	12	54	1129
w tym miasto	1018	45	973	278	52	9	54	9	32	740
of which city										
Gminy wiejskie: Rural gminas:										
Duszniki	719	14	705	170	47	11	43	4	34	549
Kaźmierz	792	14	778	146	52	11	40	2	20	646
Obrzycko	387	5	382	79	16	5	20	3	21	308

^a Bez osób prowadzących gospodarstwa indywidualne w rolnictwie.

^a Excluding persons tending private farms in agriculture.

TABL. 1 (89). **PODMIOTY GOSPODARKI NARODOWEJ^a W REJESTRZE REGON W 2015 R. (dok.)**
Stan w dniu 31 XII
ENTITIES OF THE NATIONAL ECONOMY^a IN THE REGON REGISTER IN 2015 (cont.)
As of 31 XII

WYSZCZEGÓLNIENIE SPECIFICATION	Ogółem Grand total	Sektor publiczny Public sector	Sektor prywatny Private sector	Z liczby ogółem Of grand total number							osoby fizyczne prowadzące działalność gospodarczą natural persons conducting economic activity
				osoby prawne i jednostki organizacyjne niemające osobowości prawnej legal persons and organizational entities without legal personality							
				razem total	w tym of which						
					spółki handlowe commercial companies		spółki cywilne civil law partnerships	spółdzielnie cooperatives	fundacje, stowarzyszenia i organizacje społeczne foundations, associations and social organizations		
razem total	w tym z udziałem kapitału zagranicznego of which with foreign capital participation	razem total	razem total	razem total	razem total						
PODREGION (SUBREGION) POZNAŃSKI (dok., cont.)											
POWIAT ŚREDZKI	5546	161	5385	1378	387	56	299	42	168	4168	
Gmina miejsko-wiejska: Urban-rural gmina:											
Środa Wielkopolska	3470	86	3384	932	283	42	207	27	104	2538	
w tym miasto	2751	78	2673	737	218	31	182	16	80	2014	
of which city											
Gminy wiejskie: Rural gminas:											
Dominowo	254	8	246	71	15	1	7	4	8	183	
Krzykosy	548	24	524	102	16	1	26	3	13	446	
Nowe Miasto nad Wartą.....	662	22	640	131	35	8	31	3	27	531	
Zaniemyśl.....	612	21	591	142	38	4	28	5	16	470	
POWIAT ŚREMSKI.....	6472	177	6295	1511	414	69	450	40	161	4961	
Gminy miejsko-wiejskie: Urban-rural gminas:											
Dolsk	502	11	491	87	23	5	15	6	19	415	
w tym miasto	165	9	156	39	11	2	9	-	7	126	
of which city											
Książ Wielkopolski	704	14	690	135	37	1	23	8	21	569	
w tym miasto	317	8	309	63	24	-	14	-	10	254	
of which city											
Śrem	4835	123	4712	1142	328	60	402	25	103	3693	
w tym miasto	3566	100	3466	919	250	39	341	14	81	2647	
of which city											
Gmina wiejska: Rural gmina:											
Brodnica.....	431	29	402	147	26	3	10	1	18	284	
PODREGION (SUBREGION) M. POZNAŃ.....	108821	1554	107267	41348	23196	3644	9396	322	3410	67473	
MIASTO NA PRAWACH POWIATU POZNAŃ.....	108821	1554	107267	41348	23196	3644	9396	322	3410	67473	
CITY WITH POWIAT STATUS											
Poznań-Grunwald	25445	254	25191	9797	5791	878	2189	67	741	15648	
Poznań-Jeżyce	19213	249	18964	8288	5084	763	1481	56	691	10925	
Poznań-Nowe Miasto.....	20891	165	20726	6090	3181	549	1773	64	546	14801	
Poznań-Stare Miasto	33279	779	32500	13849	7418	1207	3025	98	1150	19430	
Poznań-Wilda.....	9855	107	9748	3189	1588	200	928	37	281	6666	

^a Bez osób prowadzących gospodarstwa indywidualne w rolnictwie.
^a Excluding persons tending private farms in agriculture.

TABL. 2 (90). PODMIOTY GOSPODARKI NARODOWEJ^a W REJESTRZE REGON WEDŁUG WYBRANYCH SEKCJI W 2015 R.
Stan w dniu 31 XII
ENTITIES OF THE NATIONAL ECONOMY^a IN THE REGON REGISTER BY SELECTED SECTIONS IN 2015
As of 31 XII

WYSZCZEGÓLNIENIE SPECIFICATION	Ogółem Grand total	W tym Of which								
		rolnictwo, leśnictwo, łowiectwo i rybactwo agriculture, forestry and fishing	przemysł industry		budow- nictwo construc- tion	handel; naprawa pojazdów samocho- dowych ^a trade; repair of motor vehicles ^a	transport i gospo- darka magazy- nowa transporta- tion and storage	obsługa rynków nierucho- mości ^a real estate activities	działal- ność profesjo- nalna, naukowa i technicz- na profession- al, scien- tific and technical activities	pozostała działal- ność usługowa other service activities
			razem total	w tym przetwór- stwo prze- mysłowe of which manufacturing						
WOJEWÓDZTWO..... VOIVODSHIP	409865	11354	42110	39299	51997	105188	24172	16972	39831	25787
PODREGION (SUBREGION)										
KALISKI.....	64177	2381	7884	7491	8387	17662	3465	1945	4806	4341
POWIAT JAROCIŃSKI.....	6212	154	725	686	1008	1631	294	193	455	508
Gminy miejsko-wiejskie: Urban-rural gminas:										
Jarocin	4471	53	507	482	680	1193	200	171	364	362
w tym miasto	2992	20	321	308	342	824	118	133	290	260
of which city										
Żerków	781	62	109	101	158	180	40	3	42	65
w tym miasto	268	20	30	29	32	67	15	-	21	24
of which city										
Gminy wiejskie: Rural gminas:										
Jaraczewo	550	23	65	60	112	135	25	11	24	48
Koślin	410	16	44	43	58	123	29	8	25	33
POWIAT KALISKI.....	6482	518	788	733	811	1798	451	140	367	357
Gmina miejsko-wiejska: Urban-rural gmina:										
Stawiszyn	541	18	71	66	70	148	27	63	21	29
w tym miasto	147	2	20	19	16	50	6	8	4	10
of which city										
Gminy wiejskie: Rural gminas:										
Blizanów	828	62	111	100	74	238	50	5	56	41
Brzeziny	432	38	73	71	63	84	60	3	16	19
Ceków-Kolonia	364	26	65	63	63	83	22	8	15	26
Godziesze Wielkie	715	52	87	79	99	169	59	6	39	40
Koźminek	562	41	60	52	90	175	51	1	26	39
Lisków	333	12	38	38	57	82	24	6	23	21
Mycielin	257	12	39	39	64	57	7	2	10	12
Opatówek	1160	99	112	104	83	377	84	26	94	53
Szczytniki	470	54	31	29	77	139	15	12	20	25
Żelazków	820	104	101	92	71	246	52	8	47	52
POWIAT KĘPIŃSKI.....	5834	157	1141	1097	758	1712	238	109	340	398
Gmina miejsko-wiejska: Urban-rural gmina:										
Kępno	2924	51	469	445	368	907	129	71	202	208
w tym miasto	2056	10	301	288	220	664	79	60	183	152
of which city										
Gminy wiejskie: Rural gminas:										
Baranów	805	17	234	229	77	209	27	10	44	53
Bralin	704	21	154	146	89	242	37	3	33	39
Lęka Opatowska	432	22	108	106	56	108	16	13	14	26
Perzów	339	10	71	67	54	81	6	9	19	27
Rychtal	275	20	39	38	60	64	8	-	10	22
Trzcinica	355	16	66	66	54	101	15	3	18	23

^a Bez osób prowadzących gospodarstwa indywidualne w rolnictwie.
^a Excluding persons tending private farms in agriculture.

TABL. 2 (90). **PODMIOTY GOSPODARKI NARODOWEJ^a W REJESTRZE REGON WEDŁUG WYBRANYCH SEKCJI W 2015 R. (cd.)**
Stan w dniu 31 XII
ENTITIES OF THE NATIONAL ECONOMY^a IN THE REGON REGISTER BY SELECTED SECTIONS IN 2015 (cont.)
As of 31 XII

WYSZCZEGÓLNIENIE SPECIFICATION	Ogółem Grand total	W tym Of which								
		rolnictwo, leśnictwo, łowiectwo i rybactwo agriculture, forestry and fishing	przemysł industry		budow- nictwo construc- tion	handel; naprawa pojazdów samocho- dowych ^a trade; repair of motor vehicles ^a	transport i gospo- darka magazy- nowa transporta- tion and storage	obsługa ryнку nierucho- mości ^a real estate activities	działal- ność profesjo- nalna, naukowa i technicz- na profession- al, scien- tific and technical activities	pozostała działal- ność usługowa other service activities
			razem total	w tym przetwórstwo prze- mysłowe of which manufac- turing						
PODREGION (SUBREGION) KALISKI (cd., cont.)										
POWIAT KROTOSZYŃSKI...	6611	415	740	708	966	1702	300	224	437	474
Gmina miejska: Urban gmina:										
Sulmierzyce	228	14	31	29	54	49	8	4	5	17
Gminy miejsko-wiejskie: Urban-rural gminas:										
Kobylin	540	56	54	53	92	149	22	11	22	33
w tym miasto	299	9	26	25	58	88	17	2	14	20
of which city										
Koźmin Wielkopolski	1165	81	157	153	182	327	53	13	70	76
w tym miasto	753	11	108	107	114	236	20	9	58	53
of which city										
Krotoszyn	3740	166	394	376	491	950	168	179	302	275
w tym miasto	3041	55	314	298	379	789	133	174	283	218
of which city										
Zduny	594	66	52	46	82	143	36	17	28	43
w tym miasto	366	15	36	33	60	92	25	12	18	28
of which city										
Gmina wiejska: Rural gmina:										
Rozdrażew	344	32	52	51	65	84	13	-	10	30
POWIAT OSTROWSKI	16176	612	1853	1765	2182	4556	891	453	1230	995
Gmina miejska: Urban gmina:										
Ostrów Wielkopolski	9124	134	920	880	1018	2619	487	354	912	566
Gminy miejsko-wiejskie: Urban-rural gminas:										
Nowe Skalmierzyce	1085	87	141	135	140	333	77	36	41	52
w tym miasto	353	6	37	37	30	125	22	26	15	26
of which city										
Odolanów	1072	68	146	136	208	262	66	15	41	67
w tym miasto	545	26	78	75	74	144	32	13	21	41
of which city										
Raszków	1027	65	161	157	162	292	39	6	55	68
w tym miasto	277	9	49	45	47	75	5	1	21	16
of which city										
Gminy wiejskie: Rural gminas:										
Ostrów Wielkopolski	1653	88	196	185	281	478	106	20	95	84
Przygodzice	1072	85	117	113	175	275	40	11	47	79
Sieroszewice	722	57	109	97	116	207	50	6	27	43
Sośnie	421	28	63	62	82	90	26	5	12	36
POWIAT OSTRZESZOWSKI	5388	253	815	772	974	1348	234	81	303	362
Gminy miejsko-wiejskie: Urban-rural gminas:										
Grabów nad Prosną	709	47	118	113	133	182	35	8	25	48
w tym miasto	278	2	48	46	37	79	12	5	17	22
of which city										

^a Bez osób prowadzących gospodarstwa indywidualne w rolnictwie.

^a Excluding persons tending private farms in agriculture.

TABL. 2 (90). **PODMIOTY GOSPODARKI NARODOWEJ^a W REJESTRZE REGON WEDŁUG WYBRANYCH SEKCJI W 2015 R. (cd.)**
Stan w dniu 31 XII
ENTITIES OF THE NATIONAL ECONOMY^a IN THE REGON REGISTER BY SELECTED SECTIONS IN 2015 (cont.)
As of 31 XII

WYSZCZEGÓLNIENIE SPECIFICATION	Ogółem <i>Grand total</i>	W tym <i>Of which</i>								
		rolnictwo, leśnictwo, i rybactwo <i>agriculture, forestry and fishing</i>	przemysł <i>industry</i>		budow- nictwo <i>construc- tion</i>	handel; naprawa pojazdów samocho- dowych ^a <i>trade; repair of motor vehicles^a</i>	transport i gospo- darka magazy- nowa <i>transporta- tion and storage</i>	obsługa rynku nierucho- mości ^a <i>real estate activities</i>	działal- ność profesjo- nalna, naukowa i technicz- na <i>profession- al, scienti- fic and technical activities</i>	pozostała działal- ność usługowa <i>other service activities</i>
			razem <i>total</i>	w tym przetwó- rstwo prze- mysłowe <i>of which manufacturing</i>						
PODREGION (SUBREGION) KALISKI (dok., cont.)										
POWIAT OSTRZESZOWSKI (dok., cont.)										
Gminy miejsko-wiejskie (dok.): <i>Urban-rural gminas (cont.):</i>										
Mikstat.....	497	52	56	52	123	109	19	5	23	32
w tym miasto	195	8	25	24	42	46	1	4	14	15
<i>of which city</i>										
Ostrzeszów	2738	61	312	293	477	749	130	49	198	187
w tym miasto	1977	21	224	210	305	544	78	44	169	139
<i>of which city</i>										
Gminy wiejskie: <i>Rural gminas:</i>										
Czajków	194	10	82	82	15	29	15	2	3	4
Doruchów	405	35	44	42	105	89	14	2	20	30
Kobyła Góra.....	557	34	101	88	83	142	8	12	27	43
Kraszewice.....	288	14	102	102	38	48	13	3	7	18
POWIAT PLESZEWSKI.....	5723	146	800	756	711	1691	299	161	382	437
Gminy miejsko-wiejskie: <i>Urban-rural gminas:</i>										
Chocz.....	305	10	50	46	51	79	11	1	21	28
w tym miasto	151	2	20	17	29	36	5	1	11	17
<i>of which city</i>										
Dobrzyca.....	558	27	91	86	86	142	24	15	39	39
w tym miasto	290	9	42	37	37	81	14	12	24	22
<i>of which city</i>										
Pleszew.....	3225	52	427	419	321	991	185	113	237	268
w tym miasto	2194	23	279	275	189	650	125	64	184	207
<i>of which city</i>										
Gminy wiejskie: <i>Rural gminas:</i>										
Czermin.....	350	17	59	57	60	87	21	2	10	27
Gizalki.....	378	8	62	40	82	111	17	6	15	19
Goluchów.....	907	32	111	108	111	281	41	24	60	56
MIASTO NA PRAWACH POWIATU KALISZ	11751	126	1022	974	977	3224	758	584	1292	810
<i>CITY WITH POWIAT STATUS</i>										
PODREGION (SUBREGION) KONIŃSKI	60080	1402	5936	5477	9334	16476	3782	2144	3958	4005
POWIAT GNIEŹNIENSKI	15549	377	1513	1421	2333	4286	1074	625	974	1028
Gmina miejska: <i>Urban gmina:</i>										
Gniezno.....	8850	67	829	800	1101	2604	605	390	669	515
Gminy miejsko-wiejskie: <i>Urban-rural gminas:</i>										
Czarniejewo.....	663	39	66	63	127	144	42	51	27	49
w tym miasto	269	14	26	24	49	58	16	32	12	20
<i>of which city</i>										

^a Bez osób prowadzących gospodarstwa indywidualne w rolnictwie.

^a Excluding persons tending private farms in agriculture.

TABL. 2 (90). **PODMIOTY GOSPODARKI NARODOWEJ^a W REJESTRZE REGON WEDŁUG WYBRANYCH SEKCJI W 2015 R. (cd.)**
Stan w dniu 31 XII
ENTITIES OF THE NATIONAL ECONOMY^a IN THE REGON REGISTER BY SELECTED SECTIONS IN 2015 (cont.)
As of 31 XII

WYSZCZEGÓLNIENIE SPECIFICATION	Ogółem Grand total	W tym Of which								
		rolnictwo, leśnictwo, łowiectwo i rybactwo agriculture, forestry and fishing	przemysł industry		budow- nictwo construction	handel; naprawa pojazdów samocho- dowych ^a trade; repair of motor vehicles ^a	transport i gospo- darka magazy- nowa transporta- tion and storage	obsługa ryнку nierucho- mości ^a real estate activities	działal- ność profesjo- nalna, naukowa i technicz- na profession- al, scien- tific and technical activities	pozostała działal- ność usługowa other service activities
			razem total	w tym przetwó- rstwo prze- mysłowe of which manufacturing						
PODREGION (SUBREGION) KONIŃSKI (cd., cont.)										
POWIAT GNIEŹNIEŃSKI (dok., cont.)										
Gminy miejsko-wiejskie (dok.): Urban-rural gminas (cont.):										
Klecko	644	39	67	61	140	161	37	8	18	49
w tym miasto	313	13	28	26	47	83	17	6	11	27
of which city										
Trzemeszno	1122	49	110	97	243	316	66	10	33	89
w tym miasto	675	9	56	52	143	210	34	6	26	52
of which city										
Witkowo	1172	37	108	100	173	272	79	97	62	110
w tym miasto	833	9	82	77	106	187	44	93	47	80
of which city										
Gminy wiejskie: Rural gminas:										
Gniezno	1260	43	129	114	204	368	94	28	83	76
Kiszkowo	438	27	61	60	76	90	36	13	18	41
Łubowo	637	30	67	58	125	141	57	17	30	40
Mieleszyn	334	17	31	27	79	90	36	1	5	22
Niechanowo	429	29	45	41	65	100	22	10	29	37
POWIAT KOLSKI	6827	138	623	568	861	2262	482	211	390	423
Gmina miejska: Urban gmina:										
Kolo	2689	11	242	220	223	917	187	108	208	174
Gminy miejsko-wiejskie: Urban-rural gminas:										
Dąbie	382	12	43	38	45	124	25	4	15	26
w tym miasto	174	1	24	24	9	65	7	2	8	15
of which city										
Kłodawa	928	30	71	63	103	330	43	47	57	69
w tym miasto	597	3	34	30	61	225	20	46	49	48
of which city										
Przedecz	227	7	25	24	33	89	15	2	9	10
w tym miasto	145	1	17	17	16	60	7	2	7	5
of which city										
Gminy wiejskie: Rural gminas:										
Babiak	435	9	33	29	98	124	39	5	8	33
Chodów	173	5	14	14	11	61	24	14	4	9
Grzegorzew	332	12	30	27	51	114	36	3	11	15
Kolo	532	13	56	53	69	171	41	7	34	28
Kościelec	474	14	42	37	91	114	34	12	24	32
Olszówka	248	18	9	8	40	91	19	3	9	10
Osiek Mały	407	7	58	55	97	127	19	6	11	17

^a Bez osób prowadzących gospodarstwa indywidualne w rolnictwie.

^a Excluding persons tending private farms in agriculture.

TABL. 2 (90). PODMIOTY GOSPODARKI NARODOWEJ^a W REJESTRZE REGON WEDŁUG WYBRANYCH SEKCJI W 2015 R. (cd.)
Stan w dniu 31 XII
ENTITIES OF THE NATIONAL ECONOMY^a IN THE REGON REGISTER BY SELECTED SECTIONS IN 2015 (cont.)
As of 31 XII

WYSZCZEGÓLNIENIE SPECIFICATION	Ogółem Grand total	W tym Of which								
		rolnictwo, leśnictwo, i rybactwo agriculture, forestry and fishing	przemysł industry		budow- nictwo construc- tion	handel; naprawa pojazdów samocho- dowych ^a trade; repair of motor vehicles ^a	transport i gospo- darka magazy- nowa transporta- tion and storage	obsługa rynku nierucho- mości ^a real estate activities	działal- ność profesjo- nalna, naukowa i technicz- na profession- al, scien- tific and technical activities	pozostała działal- ność usługowa other service activities
			razem total	w tym przetwór- stwo prze- mysłowe of which manufactur- ing						
PODREGION (SUBREGION) KONIŃSKI (cd., cont.)										
POWIAT KONIŃSKI.....	9640	278	897	806	2004	2593	607	190	501	598
Gminy miejsko-wiejskie: Urban-rural gminas:										
Golina.....	1000	16	81	77	242	292	61	15	51	70
w tym miasto	376	2	22	21	98	116	19	9	20	26
of which city										
Kleczew.....	642	16	60	52	91	195	29	28	34	57
w tym miasto	343	4	22	20	28	108	11	27	26	37
of which city										
Rychwał	627	17	63	59	146	166	39	5	36	41
w tym miasto	279	6	22	19	42	80	22	5	23	19
of which city										
Sompolno.....	720	32	57	51	165	211	38	19	28	37
w tym miasto	322	8	28	24	50	96	17	17	19	18
of which city										
Ślesin	1187	23	117	101	232	329	70	11	40	70
w tym miasto	360	1	28	26	40	126	21	4	19	20
of which city										
Gminy wiejskie: Rural gminas:										
Grodzic.....	342	21	29	26	71	97	18	3	8	23
Kazimierz Biskupi.....	927	14	99	85	159	224	57	62	84	58
Kramsk.....	776	27	82	72	208	182	42	5	38	40
Krzymów	613	13	66	59	134	156	51	3	32	34
Rzgów	470	19	32	27	118	113	32	1	27	27
Skulsk	358	16	37	35	48	124	22	1	7	24
Stare Miasto.....	1272	27	108	103	224	313	103	21	104	71
Wierzbinek	310	23	27	22	91	65	19	2	5	18
Włczyn.....	396	14	39	37	75	126	26	14	7	28
POWIAT SŁUPECKI.....	5273	184	532	493	1027	1250	274	117	318	376
Gmina miejska: Urban gmina:										
Słupca.....	1837	18	160	150	278	476	67	52	167	145
Gmina miejsko-wiejska: Urban-rural gmina:										
Zagórów.....	643	23	81	75	144	164	23	5	20	41
w tym miasto	288	5	30	27	43	85	11	3	15	21
of which city										
Gminy wiejskie: Rural gminas:										
Lądek	411	17	40	36	97	95	36	4	20	33
Orchowo.....	286	19	27	23	45	82	15	4	11	17
Ostrowite.....	309	30	43	41	71	53	11	5	14	18
Powidz	194	11	17	15	31	27	9	-	7	21
Słupca.....	762	25	95	87	178	162	67	9	34	45
Strzałkowo	831	41	69	66	183	191	46	38	45	56

^a Bez osób prowadzących gospodarstwa indywidualne w rolnictwie.

^a Excluding persons tending private farms in agriculture.

TABL. 2 (90). **PODMIOTY GOSPODARKI NARODOWEJ^a W REJESTRZE REGON WEDŁUG WYBRANYCH SEKCJI W 2015 R. (cd.)**
Stan w dniu 31 XII
ENTITIES OF THE NATIONAL ECONOMY^a IN THE REGON REGISTER BY SELECTED SECTIONS IN 2015 (cont.)
As of 31 XII

WYSZCZEGÓLNIENIE SPECIFICATION	Ogółem Grand total	W tym Of which								
		rolnictwo, leśnictwo, i rybactwo agriculture, forestry and fishing	przemysł industry		budow- nictwo construction	handel; naprawa pojazdów samocho- dowych ^a trade; repair of motor vehicles ^a	transport i gospo- darka magazy- nowa transporta- tion and storage	obsługa ryнку nierucho- mości ^a real estate activities	działal- ność profesjo- nalna, naukowa i technicz- na profession- al, scienti- fic and technical activities	pozostała działal- ność usługowa other service activities
			razem total	w tym przetwó- rstwo prze- mysłowe of which manufacturing						
PODREGION (SUBREGION) KONIŃSKI (dok., cont.)										
POWIAT TURECKI.....	6158	154	649	580	970	1680	429	193	358	419
Gmina miejska: Urban gmina:										
Turek.....	2696	27	213	196	254	761	199	148	209	216
Gminy miejsko-wiejskie: Urban-rural gminas:										
Dobra.....	378	11	49	45	65	101	19	8	15	26
w tym miasto..... of which city	136	2	25	22	10	41	3	7	5	11
Tuliszków.....	587	15	71	66	142	154	37	9	24	36
w tym miasto..... of which city	266	5	28	26	68	67	20	4	15	18
Gminy wiejskie: Rural gminas:										
Brudzew.....	309	15	37	35	65	69	23	11	16	20
Kawęczyn.....	309	19	39	27	58	90	8	2	12	18
Małanów.....	394	19	44	35	78	104	34	5	13	25
Przykona.....	271	11	36	32	51	84	20	1	9	12
Turek.....	691	17	86	78	135	190	54	6	41	34
Władysławów.....	523	20	74	66	122	127	35	3	19	32
POWIAT WRZESIŃSKI.....	8467	218	1035	981	1286	2251	484	417	602	539
Gminy miejsko-wiejskie: Urban-rural gminas:										
Miłosław.....	858	23	100	94	136	226	52	56	49	64
w tym miasto..... of which city	421	8	39	37	65	115	25	39	25	26
Nekla.....	834	38	129	115	130	195	41	26	49	67
w tym miasto..... of which city	440	3	70	64	66	112	20	11	29	35
Pyzdry.....	584	27	75	70	141	145	31	5	19	36
w tym miasto..... of which city	365	11	48	45	79	103	14	3	14	25
Września.....	5695	81	668	641	790	1579	325	309	467	330
w tym miasto..... of which city	4150	25	457	448	540	1140	235	187	385	272
Gmina wiejska: Rural gmina:										
Kołaczkowo.....	496	49	63	61	89	106	35	21	18	42
MIASTO NA PRAWACH POWIATU KONIN.....	8166	53	687	628	853	2154	432	391	815	622
CITY WITH POWIAT STATUS										

^a Bez osób prowadzących gospodarstwa indywidualne w rolnictwie.

^a Excluding persons tending private farms in agriculture.

TABL. 2 (90). PODMIOTY GOSPODARKI NARODOWEJ^a W REJESTRZE REGON WEDŁUG WYBRANYCH SEKCJI W 2015 R. (cd.)
Stan w dniu 31 XII
ENTITIES OF THE NATIONAL ECONOMY^a IN THE REGON REGISTER BY SELECTED SECTIONS IN 2015 (cont.)
As of 31 XII

WYSZCZEGÓLNIENIE SPECIFICATION	Ogółem <i>Grand total</i>	W tym <i>Of which</i>								
		rolnictwo, leśnictwo i rybactwo <i>agriculture, forestry and fishing</i>	przemysł <i>industry</i>		budow- nictwo <i>construc- tion</i>	handel; naprawa pojazdów samocho- dowych ^a <i>trade; repair of motor vehicles^a</i>	transport i gospo- darka magazy- nowa <i>transporta- tion and storage</i>	obsługa ryнку nierucho- mości ^a <i>real estate activities</i>	działal- ność profesjo- nalna, naukowa i technicz- na <i>profession- al, scienti- fic and technical activities</i>	pozostała działal- ność usługowa <i>other service activities</i>
			razem <i>total</i>	w tym przetwór- stwo prze- mysłowe <i>of which manufactur- ing</i>						
PODREGION (SUBREGION)										
LESZCZYŃSKI	58123	4116	6364	5956	8868	14589	3259	2240	3854	3637
POWIAT GOSTYŃSKI.....	7236	429	1002	957	1312	1733	354	170	436	489
Gminy miejsko-wiejskie: <i>Urban-rural gminas:</i>										
Borek Wielkopolski.....	573	77	78	73	73	137	32	13	36	41
w tym miasto	334	19	54	51	31	95	26	7	27	28
<i>of which city</i>										
Gostyń.....	3133	88	470	453	438	781	158	105	236	212
w tym miasto	2442	35	347	341	314	630	115	78	202	181
<i>of which city</i>										
Krobia.....	1287	90	142	136	366	290	67	13	53	81
w tym miasto	610	36	64	61	142	175	31	6	31	35
<i>of which city</i>										
Pogorzela.....	396	40	49	44	70	97	16	10	25	22
w tym miasto	244	3	33	29	42	70	9	6	17	18
<i>of which city</i>										
Poniec.....	635	55	93	91	134	150	28	15	25	36
w tym miasto	300	20	50	50	47	80	15	7	10	21
<i>of which city</i>										
Gminy wiejskie: <i>Rural gminas:</i>										
Pępowo.....	490	45	55	53	109	113	22	4	22	37
Piaski.....	722	34	115	107	122	165	31	10	39	60
POWIAT GRODZISKI.....	4855	274	561	513	849	1259	350	146	254	297
Gminy miejsko-wiejskie: <i>Urban-rural gminas:</i>										
Grodzisk Wielkopolski.....	2165	65	253	230	361	557	120	92	129	138
w tym miasto	1779	23	203	185	270	480	97	87	113	113
<i>of which city</i>										
Rakoniewice.....	1302	82	167	154	209	381	123	22	67	71
w tym miasto	509	17	65	60	57	162	48	20	33	35
<i>of which city</i>										
Wielichowo.....	539	51	60	57	111	137	56	3	18	27
w tym miasto	204	14	25	24	30	51	23	3	12	16
<i>of which city</i>										
Gminy wiejskie: <i>Rural gminas:</i>										
Granowo.....	398	28	54	49	78	90	26	5	18	28
Kamieniec.....	451	48	27	23	90	94	25	24	22	33
POWIAT KOŚCIAŃSKI.....	7844	848	789	736	1094	1896	430	380	529	455
Gmina miejska: <i>Urban gmina:</i>										
Kościan.....	2809	78	265	248	343	712	145	101	285	185
Gminy miejsko-wiejskie: <i>Urban-rural gminas:</i>										
Czempiń.....	1110	96	118	111	176	276	61	124	53	49
w tym miasto	618	50	70	66	95	171	28	28	40	31
<i>of which city</i>										

^a Bez osób prowadzących gospodarstwa indywidualne w rolnictwie.

^a Excluding persons tending private farms in agriculture.

TABL. 2 (90). **PODMIOTY GOSPODARKI NARODOWEJ^a W REJESTRZE REGON WEDŁUG WYBRANYCH SEKCJI W 2015 R. (cd.)**
Stan w dniu 31 XII
ENTITIES OF THE NATIONAL ECONOMY^a IN THE REGON REGISTER BY SELECTED SECTIONS IN 2015 (cont.)
As of 31 XII

WYSZCZEGÓLNIENIE SPECIFICATION	Ogółem Grand total	W tym Of which								
		rolnictwo, leśnictwo, i rybactwo agriculture, forestry and fishing	przemysł industry		budow- nictwo construc- tion	handel; naprawa pojazdów samocho- dowych ^a trade; repair of motor vehicles ^a	transport i gospo- darka magazy- nowa transporta- tion and storage	obsługa rynku nierucho- mości ^a real estate activities	działal- ność profesjo- nalna, naukowa i technicz- na profession- al, scien- tific and technical activities	pozostała działal- ność usługowa other service activities
			razem total	w tym przetwó- rstwo prze- mysłowe of which manufacturing						
PODREGION (SUBREGION) LESZCZYŃSKI (cd., cont.)										
POWIAT KOŚCIANSKI (dok., cont.)										
Gminy miejsko-wiejskie (dok.): Urban-rural gminas (cont.):										
Krzywiń	809	90	84	76	131	203	44	24	31	60
w tym miasto	197	16	21	20	25	46	10	6	12	17
of which city										
Śmigiel	1825	422	181	168	246	429	91	63	81	90
w tym miasto	690	124	65	62	81	176	42	32	35	43
of which city										
Gmina wiejska: Rural gmina:										
Kościan	1291	162	141	133	198	276	89	68	79	71
POWIAT LESZCZYŃSKI	5712	573	685	647	986	1410	336	102	321	312
Gminy miejsko-wiejskie: Urban-rural gminas:										
Osieczna	864	51	116	110	160	215	53	13	58	50
w tym miasto	302	11	27	26	34	86	13	6	26	21
of which city										
Rydzyń	939	54	91	86	182	233	46	28	69	49
w tym miasto	413	13	31	30	75	100	15	18	29	29
of which city										
Gminy wiejskie: Rural gminas:										
Krzemieniewo	625	42	84	81	105	149	41	13	33	39
Lipno	874	70	104	101	127	208	62	9	69	58
Święciechowa	825	46	97	94	151	224	51	26	37	42
Wijewo	385	66	62	59	71	97	19	1	9	17
Włoszakowice	1200	244	131	116	190	284	64	12	46	57
POWIAT MIĘDZYCHODZKI	3575	163	328	303	506	934	245	284	169	268
Gminy miejsko-wiejskie: Urban-rural gminas:										
Międzychód	2078	89	192	178	293	587	127	168	109	136
w tym miasto	1308	10	106	96	183	361	70	152	73	96
of which city										
Sieraków	751	43	59	52	103	180	50	54	26	65
w tym miasto	545	18	44	39	83	138	33	47	17	38
of which city										
Gminy wiejskie: Rural gminas:										
Chrzypsko Wielkie	222	10	30	28	36	49	13	2	10	22
Kwilcz	524	21	47	45	74	118	55	60	24	45
POWIAT NOWOTOMYSKI	8171	253	1064	986	1318	2149	555	371	457	539
Gminy miejsko-wiejskie: Urban-rural gminas:										
Lwówek	812	41	96	93	145	213	53	31	29	70
w tym miasto	387	11	37	36	58	126	18	23	16	30
of which city										

^a Bez osób prowadzących gospodarstwa indywidualne w rolnictwie.

^a Excluding persons tending private farms in agriculture.

TABL. 2 (90). **PODMIOTY GOSPODARKI NARODOWEJ^a W REJESTRZE REGON WEDŁUG WYBRANYCH SEKCJI W 2015 R. (cd.)**
Stan w dniu 31 XII
ENTITIES OF THE NATIONAL ECONOMY^a IN THE REGON REGISTER BY SELECTED SECTIONS IN 2015 (cont.)
As of 31 XII

WYSZCZEGÓLNIENIE SPECIFICATION	Ogółem Grand total	W tym Of which								
		rolnictwo, leśnictwo, i rybactwo agriculture, forestry and fishing	przemysł industry		budow- nictwo construc- tion	handel; naprawa pojazdów samocho- dowych ^a trade; repair of motor vehicles ^a	transport i gospo- darka magazy- nowa transporta- tion and storage	obsługa ryнку nierucho- mości ^a real estate activities	działal- ność profesjo- nalna, naukowa i technicz- na profession- al, scienti- fic and technical activities	pozostała działal- ność usługowa other service activities
			razem total	w tym przetwó- rstwo prze- mysłowe of which manufacturing						
PODREGION (SUBREGION) LESZCZYŃSKI (cd., cont.)										
POWIAT NOWOTOMYSKI (dok., cont.)										
Gminy miejsko-wiejskie (dok.): Urban-rural gminas (cont.):										
Nowy Tomyśl.....	3288	36	401	369	494	894	247	172	233	193
w tym miasto	2137	9	231	212	272	578	175	158	159	134
of which city										
Opalenica.....	1879	63	268	254	328	496	136	63	103	119
w tym miasto	1248	16	159	150	186	367	87	58	78	80
of which city										
Zbąszyń	1429	49	199	186	196	384	69	99	60	104
w tym miasto	917	8	119	115	102	251	49	97	41	66
of which city										
Gminy wiejskie: Rural gminas:										
Kuślin	433	28	54	45	72	100	28	4	18	36
Miedzichowo	330	36	46	39	83	62	22	2	14	17
POWIAT RAWICKI	5168	303	542	499	753	1345	218	224	357	345
Gminy miejsko-wiejskie: Urban-rural gminas:										
Bojanowo	568	43	52	45	74	145	23	56	29	32
w tym miasto	250	9	33	29	28	66	8	13	19	15
of which city										
Jutrosin	543	59	68	54	121	111	14	10	23	47
w tym miasto	214	7	20	18	43	46	9	3	15	22
of which city										
Miejska Górka	680	66	64	63	108	174	37	7	43	57
w tym miasto	324	9	30	29	54	81	20	6	24	29
of which city										
Rawicz	2963	87	321	303	355	827	121	149	240	181
w tym miasto	2067	36	193	178	213	558	79	132	196	128
of which city										
Gmina wiejska: Rural gmina:										
Pakosław.....	414	48	37	34	95	88	23	2	22	28
POWIAT WOLSZTYŃSKI.....	6547	1114	621	592	968	1543	349	142	360	347
Gmina miejsko-wiejska: Urban-rural gmina:										
Wolsztyn	3794	429	358	347	494	969	200	115	273	234
w tym miasto	2083	103	163	160	236	600	102	82	186	146
of which city										
Gminy wiejskie: Rural gminas:										
Przemęt.....	1530	403	127	113	316	290	81	8	43	56
Siedlec.....	1223	282	136	132	158	284	68	19	44	57

^a Bez osób prowadzących gospodarstwa indywidualne w rolnictwie.

^a Excluding persons tending private farms in agriculture.

TABL. 2 (90). **PODMIOTY GOSPODARKI NARODOWEJ^a W REJESTRZE REGON WEDŁUG WYBRANYCH SEKCJI W 2015 R. (cd.)**
Stan w dniu 31 XII
ENTITIES OF THE NATIONAL ECONOMY^a IN THE REGON REGISTER BY SELECTED SECTIONS IN 2015 (cont.)
As of 31 XII

WYSZCZEGÓLNIENIE SPECIFICATION	Ogółem Grand total	W tym Of which								
		rolnictwo, leśnictwo, łowiectwo i rybactwo agriculture, forestry and fishing	przemysł industry		budow- nictwo construc- tion	handel; naprawa pojazdów samocho- dowych ^a trade; repair of motor vehicles ^a	transport i gospo- darka magazy- nowa transporta- tion and storage	obsługa ryнку nierucho- mości ^a real estate activities	działal- ność profesjo- nalna, naukowa i technicz- na profession- al, scien- tific and technical activities	pozostała działal- ność usługowa other service activities
			razem total	w tym przetwór- stwo prze- mysłowe of which manufactur- ing						
PODREGION (SUBREGION) LESZCZYŃSKI (dok., cont.)										
MIASTO NA PRAWACH POWIATU LESZNO	9015	159	772	723	1082	2320	422	421	971	585
<i>CITY WITH POWIAT STATUS</i>										
PODREGION (SUBREGION) PILSKI	35749	1334	3591	3319	4713	8979	2422	1933	2427	2316
POWIAT CHODZIESKI.....	4335	154	528	487	541	1153	316	236	300	248
Gmina miejska: <i>Urban gmina:</i>										
Chodzież.....	2133	20	224	211	247	519	125	171	191	134
Gminy miejsko-wiejskie: <i>Urban-rural gminas:</i>										
Margonin.....	444	29	42	38	60	127	53	9	24	30
w tym miasto	278	10	24	22	32	85	30	6	17	19
<i>of which city</i>										
Szamocin	544	21	58	54	71	177	39	25	22	39
w tym miasto	395	15	36	34	49	132	23	24	17	33
<i>of which city</i>										
Gminy wiejskie: <i>Rural gminas:</i>										
Budzyń.....	691	60	123	115	81	207	48	8	37	26
Chodzież.....	523	24	81	69	82	123	51	23	26	19
POWIAT CZARNKOWSKO- -TRZCIANECKI.....	7205	309	853	790	1047	1813	432	444	441	461
Gmina miejska: <i>Urban gmina:</i>										
Czarnków.....	1184	9	115	111	137	348	84	41	105	91
Gminy miejsko-wiejskie: <i>Urban-rural gminas:</i>										
Krzyż Wielkopolski.....	705	31	84	75	76	154	31	131	30	50
w tym miasto	507	8	61	56	45	101	18	128	21	39
<i>of which city</i>										
Trzcianka.....	2236	72	239	226	286	578	117	161	156	141
w tym miasto	1794	34	181	173	208	464	91	153	136	116
<i>of which city</i>										
Wieleń.....	941	42	119	105	179	223	61	79	37	50
w tym miasto	571	6	69	62	106	140	28	72	29	30
<i>of which city</i>										
Gminy wiejskie: <i>Rural gminas:</i>										
Czarnków.....	774	57	111	107	107	182	53	12	46	46
Drawsko.....	342	31	57	49	40	97	20	6	9	24
Lubasz.....	608	36	70	64	109	134	44	10	39	37
Potajewo.....	415	31	58	53	113	97	22	4	19	22

^a Bez osób prowadzących gospodarstwa indywidualne w rolnictwie.

^a Excluding persons tending private farms in agriculture.

TABL. 2 (90). PODMIOTY GOSPODARKI NARODOWEJ^a W REJESTRZE REGON WEDŁUG WYBRANYCH SEKCJI W 2015 R. (cd.)
Stan w dniu 31 XII
ENTITIES OF THE NATIONAL ECONOMY^a IN THE REGON REGISTER BY SELECTED SECTIONS IN 2015 (cont.)
As of 31 XII

WYSZCZEGÓLNIENIE SPECIFICATION	Ogółem Grand total	W tym Of which								
		rolnictwo, leśnictwo, rybactwo agriculture, forestry and fishing	przemysł industry		budow- nictwo construc- tion	handel; naprawa pojazdów samocho- dowych ^a trade; repair of motor vehicles ^a	transport i gospo- darka magazy- nowa transporta- tion and storage	obsługa rynku nierucho- mości ^a real estate activities	działal- ność profesjo- nalna, naukowa i technicz- na profession- al, scien- tific and technical activities	pozostała działal- ność usługowa other service activities
			razem total	w tym przetwó- rstwo prze- mysłowe of which manufacturing						
PODREGION (SUBREGION) PILSKI (cd., cont.)										
POWIAT PILSKI.....	12845	275	1073	990	1345	3212	1010	715	1055	844
Gmina miejska: Urban gmina:										
Piła.....	8526	50	654	602	751	2059	695	593	816	569
Gminy miejsko-wiejskie: Urban-rural gminas:										
Łobżenica.....	509	31	44	42	72	160	22	12	18	41
w tym miasto	292	6	27	25	41	93	11	10	14	25
of which city										
Ujście.....	616	25	82	79	78	162	43	23	36	34
w tym miasto	304	4	35	32	47	75	6	16	25	19
of which city										
Wyrzysk.....	946	30	74	67	143	265	73	27	52	64
w tym miasto	482	8	37	35	72	115	36	24	27	36
of which city										
Wysoka.....	353	22	37	31	54	79	32	20	17	24
w tym miasto	213	10	23	18	26	52	18	17	15	14
of which city										
Gminy wiejskie: Rural gminas:										
Białośliwie.....	309	16	34	33	35	87	26	5	12	28
Kaczory.....	521	34	57	52	87	155	28	6	24	26
Miasteczko Krajeńskie.....	199	15	20	19	21	44	27	2	10	10
Szydłowo.....	866	52	71	65	104	201	64	27	70	48
POWIAT WĄGROWIECKI.....	6210	330	621	578	1066	1598	370	192	340	410
Gmina miejska: Urban gmina:										
Wągrowiec.....	2965	69	299	288	487	778	151	100	222	191
Gminy miejsko-wiejskie: Urban-rural gminas:										
Gołańcz.....	655	77	63	60	84	174	52	33	14	38
w tym miasto	390	23	40	38	45	126	32	29	7	24
of which city										
Skoki.....	798	42	72	60	189	186	53	17	40	51
w tym miasto	449	10	41	34	104	114	26	11	27	28
of which city										
Gminy wiejskie: Rural gminas:										
Damasławek.....	435	31	40	38	66	131	25	2	13	38
Mieścisko.....	397	21	29	25	89	102	19	28	16	31
Wapno.....	179	9	23	23	26	39	17	5	5	17
Wągrowiec.....	781	81	95	84	125	188	53	7	30	44
POWIAT ŻŁOTOWSKI.....	5154	266	516	474	714	1203	294	346	291	353
Gmina miejska: Urban gmina:										
Żłotów.....	1872	29	203	190	214	473	79	88	167	133

^a Bez osób prowadzących gospodarstwa indywidualne w rolnictwie.

^a Excluding persons tending private farms in agriculture.

TABL. 2 (90). **PODMIOTY GOSPODARKI NARODOWEJ^a W REJESTRZE REGON WEDŁUG WYBRANYCH SEKCJI W 2015 R. (cd.)**
Stan w dniu 31 XII
ENTITIES OF THE NATIONAL ECONOMY^a IN THE REGON REGISTER BY SELECTED SECTIONS IN 2015 (cont.)
As of 31 XII

WYSZCZEGÓLNIENIE SPECIFICATION	Ogółem Grand total	W tym Of which								
		rolnictwo, leśnictwo, i rybactwo agriculture, forestry and fishing	przemysł industry		budow- nictwo construc- tion	handel; naprawa pojazdów samocho- dowych ^a trade; repair of motor vehicles ^a	transport i gospo- darka magazy- nowa transporta- tion and storage	obsługa rynku nierucho- mości ^a real estate activities	działal- ność profesjo- nalna, naukowa i technicz- na profession- al, scien- tific and technical activities	pozostała działal- ność usługowa other service activities
			razem total	w tym przetwó- rstwo prze- mysłowe of which manufacturing						
PODREGION (SUBREGION) PILSKI (dok., cont.)										
POWIAT ŻŁOTOWSKI (dok., cont.)										
Gminy miejsko-wiejskie: Urban-rural gminas:										
Jastrowie.....	884	46	57	47	145	178	49	154	35	63
w tym miasto	765	32	48	39	131	143	38	152	30	55
of which city										
Krajenka.....	524	40	64	60	54	110	55	28	21	38
w tym miasto	294	9	39	36	33	63	24	25	10	24
of which city										
Okonek.....	565	46	51	43	73	118	48	41	27	34
w tym miasto	306	18	23	21	31	67	23	30	17	24
of which city										
Gminy wiejskie: Rural gminas:										
Lipka.....	306	30	32	30	46	73	16	12	10	15
Tarnówka.....	183	17	21	21	20	49	12	3	5	7
Zakrzewo.....	301	12	37	35	69	86	8	1	9	22
Żłotów.....	519	46	51	48	93	116	27	19	17	41
PODREGION (SUBREGION) POZNAŃSKI.....	82915	1652	9844	9314	11224	21263	5478	2943	8373	4870
POWIAT OBORNICKI.....	6329	195	869	836	1253	1542	361	273	423	346
Gminy miejsko-wiejskie: Urban-rural gminas:										
Oborniki.....	4131	102	558	540	812	981	247	160	308	216
w tym miasto	2499	9	315	303	506	634	141	108	184	136
of which city										
Rogoźno.....	1710	46	248	239	340	464	83	97	89	95
w tym miasto	1214	5	183	179	240	336	54	71	66	79
of which city										
Gmina wiejska: Rural gmina:										
Ryczywół.....	488	47	63	57	101	97	31	16	26	35
POWIAT POZNAŃSKI.....	55917	784	6554	6196	6871	14546	3671	1752	6483	3193
Gminy miejskie: Urban gminas:										
Luboń.....	4752	21	535	515	623	1355	356	148	488	244
Puszczykowo.....	1947	11	227	216	211	479	76	62	251	115
Gminy miejsko-wiejskie: Urban-rural gminas:										
Buk.....	1738	57	226	215	236	544	173	51	88	97
w tym miasto	955	7	125	122	127	307	92	25	54	59
of which city										
Kostrzyn.....	2001	64	227	209	328	501	153	130	136	143
w tym miasto	1252	20	139	126	223	351	101	48	77	91
of which city										

^a Bez osób prowadzących gospodarstwa indywidualne w rolnictwie.

^a Excluding persons tending private farms in agriculture.

TABL. 2 (90). **PODMIOTY GOSPODARKI NARODOWEJ^a W REJESTRZE REGON WEDŁUG WYBRANYCH SEKCJI W 2015 R. (cd.)**
Stan w dniu 31 XII
ENTITIES OF THE NATIONAL ECONOMY^a IN THE REGON REGISTER BY SELECTED SECTIONS IN 2015 (cont.)
As of 31 XII

WYSZCZEGÓLNIENIE SPECIFICATION	Ogółem Grand total	W tym Of which								
		rolnictwo, leśnictwo, rybactwo agriculture, forestry and fishing	przemysł industry		budow- nictwo construc- tion	handel; naprawa pojazdów samocho- dowych ^a trade; repair of motor vehicles ^a	transport i gospo- darka magazy- nowa transporta- tion and storage	obsługa rynku nierucho- mości ^a real estate activities	działal- ność profesjo- nalna, naukowa i technicz- na profession- al, scien- tific and technical activities	pozostała działal- ność usługowa other service activities
			razem total	w tym przetwór- stwo prze- mysłowe of which manufacturing						
PODREGION (SUBREGION) POZNAŃSKI (cd., cont.)										
POWIAT POZNAŃSKI (dok., cont.)										
Gminy miejsko-wiejskie (dok.): Urban-rural gminas (cont.):										
Kórnik.....	3736	44	366	342	488	904	226	126	506	213
w tym miasto of which city	1166	6	111	106	163	286	67	41	140	86
Mosina	4178	88	503	482	603	1146	294	118	399	241
w tym miasto of which city	2053	29	239	232	290	569	144	74	199	125
Murwana Goślina	2303	58	296	283	416	537	109	55	206	142
w tym miasto of which city	1567	7	215	210	281	377	68	20	149	100
Pobiedziska.....	2491	59	248	233	386	565	193	57	260	164
w tym miasto of which city	1221	6	122	116	213	287	101	27	120	90
Stęszew	1802	60	284	270	292	431	171	48	135	105
w tym miasto of which city	893	16	139	135	135	220	96	15	79	54
Swarzędz	7327	53	1103	1075	657	2007	513	191	841	421
w tym miasto of which city	4689	21	658	645	414	1320	335	110	520	298
Gminy wiejskie: Rural gminas:										
Czerwonak	3346	24	345	314	439	813	222	86	381	226
Dopiewo	3810	34	353	331	401	869	240	122	601	217
Kleszczewo.....	914	37	90	87	100	192	43	36	143	79
Komorniki	4412	41	430	400	477	1211	303	119	573	215
Rokietnica	2359	37	240	229	313	587	113	43	304	174
Suchy Las	3608	44	431	403	382	854	193	186	520	155
Tarnowo Podgórne.....	5193	52	650	592	519	1551	293	174	651	242
POWIAT SZAMOTULSKI	8651	273	977	933	1272	2198	704	386	590	570
Gmina miejska: Urban gmina:										
Obrzycko.....	227	9	32	31	45	62	18	8	8	5
Gminy miejsko-wiejskie: Urban-rural gminas:										
Ostroróg	301	18	25	22	68	62	22	6	13	31
w tym miasto of which city	162	3	10	9	35	36	10	5	10	22
Pniewy	1313	41	144	134	173	351	141	69	77	80
w tym miasto of which city	1009	17	114	106	121	276	107	63	65	64
Szamotuly	3362	71	325	313	478	863	277	170	275	203
w tym miasto of which city	2442	24	233	226	320	636	190	120	223	153
Wronki	1550	53	238	232	193	364	85	99	95	112
w tym miasto of which city	1018	3	147	144	111	261	42	90	66	77

^a Bez osób prowadzących gospodarstwa indywidualne w rolnictwie.

^a Excluding persons tending private farms in agriculture.

TABL. 2 (90). **PODMIOTY GOSPODARKI NARODOWEJ^a W REJESTRZE REGON WEDŁUG WYBRANYCH SEKCJI W 2015 R. (dok.)**
Stan w dniu 31 XII
ENTITIES OF THE NATIONAL ECONOMY^a IN THE REGON REGISTER BY SELECTED SECTIONS IN 2015 (cont.)
As of 31 XII

WYSZCZEGÓLNIENIE SPECIFICATION	Ogółem Grand total	W tym Of which								
		rolnictwo, leśnictwo, i rybactwo agriculture, forestry and fishing	przemysł industry		budow- nictwo construction	handel; naprawa pojazdów samocho- dowych ^a trade; repair of motor vehicles ^a	transport i gospo- darka magazy- nowa transporta- tion and storage	obsługa ryнку nierucho- mości ^a real estate activities	działal- ność profesjo- nalna, naukowa i technicz- na profession- al, scien- tific and technical activities	pozostała działal- ność usługowa other service activities
			razem total	w tym przetwó- rstwo prze- mysłowe of which manufacturing						
PODREGION (SUBREGION) POZNAŃSKI (dok., cont.)										
POWIAT SZAMOTULSKI (dok., cont.)										
Gminy wiejskie: Rural gminas:										
Duszniki	719	30	91	86	101	196	60	8	42	64
Kaźmierz	792	26	84	80	122	199	82	15	66	48
Obrzycko	387	25	38	35	92	101	19	11	14	27
POWIAT ŚREDZKI	5546	192	737	681	798	1344	313	261	396	367
Gmina miejsko-wiejska: Urban-rural gmina:										
Środa Wielkopolska	3470	73	446	412	445	854	176	211	295	212
w tym miasto	2751	17	355	335	334	678	137	161	256	174
of which city										
Gminy wiejskie: Rural gminas:										
Dominowo	254	31	31	30	23	49	26	11	9	30
Krzykosy	548	27	87	79	116	114	36	6	22	36
Nowe Miasto nad Wartą.....	662	28	96	89	127	170	48	12	34	37
Zaniemyśl.....	612	33	77	71	87	157	27	21	36	52
POWIAT ŚREMSKI.....	6472	208	707	668	1030	1633	429	271	481	394
Gminy miejsko-wiejskie: Urban-rural gminas:										
Dolsk	502	35	66	60	97	110	42	6	23	32
w tym miasto	165	5	26	22	24	38	7	1	9	10
of which city										
Książ Wielkopolski	704	50	93	83	157	164	51	21	16	47
w tym miasto	317	9	46	43	59	88	21	6	8	24
of which city										
Śrem	4835	90	491	473	724	1279	320	179	425	283
w tym miasto	3566	21	341	327	516	932	221	150	337	222
of which city										
Gmina wiejska: Rural gmina:										
Brodnica.....	431	33	57	52	52	80	16	65	17	32
PODREGION (SUBREGION) M. POZNAŃ.....	108821	469	8491	7742	9471	26219	5766	5767	16413	6618
MIASTO NA PRAWACH POWIATU POZNAŃ.....	108821	469	8491	7742	9471	26219	5766	5767	16413	6618
CITY WITH POWIAT STATUS										
Poznań-Grunwald	25445	114	2157	1973	2267	6350	1352	1253	3712	1452
Poznań-Jeżyce	19213	85	1437	1301	1566	4388	857	1172	2949	1128
Poznań-Nowe Miasto.....	20891	108	1826	1716	1994	5548	1390	565	2945	1268
Poznań-Stare Miasto	33279	122	2321	2067	2588	7410	1532	2370	5409	2171
Poznań-Włda.....	9855	39	746	681	1049	2466	624	406	1387	595

^a Bez osób prowadzących gospodarstwa indywidualne w rolnictwie.

^a Excluding persons tending private farms in agriculture.

TABL. 3 (91). SPÓŁKI HANDLOWE WEDŁUG FORM PRAWNYCH W 2015 R.
Stan w dniu 31 XII
COMMERCIAL COMPANIES BY LEGAL STATUS IN 2015
As of 31 XII

WYSZCZEGÓLNIENIE SPECIFICATION	Ogółem Grand total	Spółki kapitałowe Companies			Spółki osobowe Partnerships		
		razem total	akcyjne joint stock	z ograniczoną odpowiedzial- nością with limited liability	razem total	w tym of which	
						jawne unlimited	komandytowe limited
WOJEWÓDZTWO.....	45060	37918	968	36950	7142^a	3656	2762
VOIVODSHIP							
Podregion (Subregion)							
kaliski.....	4296	3459	93	3366	837	551	216
Powiaty: Powiats:							
jarociński.....	325	268	7	261	57	39	16
kaliski.....	373	299	6	293	74	49	21
kepiński.....	309	210	7	203	99	75	17
krotoszyński.....	386	318	15	303	68	37	22
ostrowski.....	1106	878	23	855	228	143	71
ostrzeszowski.....	263	214	7	207	49	27	18
pleszewski.....	286	236	5	231	50	40	7
Miasto na prawach powiatu: City with powiat status:							
Kalisz.....	1248	1036	23	1013	212	141	44
Podregion (Subregion)							
koniński.....	3399	2730	62	2668	669	441	188
Powiaty: Powiats:							
gnieźnieński.....	843	671	14	657	172	120	39
kolski.....	235	191	6	185	44	34	7
koniński.....	381	319	3	316	62	31	29
śłupecki.....	252	198	2	196	54	35	17
turecki.....	266	203	6	197	63	48	9
wrzesiński.....	525	411	11	400	114	64	43
Miasto na prawach powiatu: City with powiat status:							
Konin.....	897	737	20	717	160	109	44
Podregion (Subregion)							
leszczyński.....	3937	3121	52	3069	816	540	222
Powiaty: Powiats:							
gostyński.....	361	261	6	255	100	77	15
grodziski.....	317	240	2	238	77	45	31
kościński.....	496	401	9	392	95	69	23
leszczyński.....	338	270	3	267	68	46	16
międzychodzki.....	210	173	-	173	37	28	9

^a W tym 219 spółek partnerskich i 505 spółek komandytowo-akcyjnych.

^a Of which 219 professional partnerships and 505 limited joint-stock partnerships.

TABL. 3 (91). SPÓŁKI HANDLOWE WEDŁUG FORM PRAWNYCH W 2015 R. (dok.)
Stan w dniu 31 XII
COMMERCIAL COMPANIES BY LEGAL STATUS IN 2015 (cont.)
As of 31 XII

WYSZCZEGÓLNIENIE SPECIFICATION	Ogółem Grand total	Spółki kapitałowe Companies			Spółki osobowe Partnerships		
		razem total	akcyjne joint stock	z ograniczoną odpowiedzial- nością with limited liability	razem total	w tym of which	
						jawne unlimited	komandytowe limited
Podregion (Subregion)							
leszczyński (dok., cont.)							
Powiaty (dok.):							
<i>Powiats (cont.):</i>							
nowotomyski	544	426	12	414	118	63	46
rawicki	340	274	3	271	66	51	10
wolsztyński	387	310	4	306	77	55	20
Miasto na prawach powiatu:							
<i>City with powiat status:</i>							
Leszno	944	766	13	753	178	106	52
Podregion (Subregion)							
pilski	2159	1767	40	1727	392	280	97
Powiaty: <i>Powiats:</i>							
chodzieski	277	214	4	210	63	43	15
czarnkowsko-trzcianecki	438	377	8	369	61	31	25
pilski	859	712	14	698	147	122	24
wągrowiecki	305	233	5	228	72	37	32
złotowski	280	231	9	222	49	47	1
Podregion (Subregion)							
pozański	8073	6598	137	6461	1475	784	589
Powiaty: <i>Powiats:</i>							
obornicki	455	366	3	363	89	52	35
pozański	6160	5035	109	4926	1125	562	473
szamotulski	657	546	8	538	111	65	42
średzki	387	318	6	312	69	55	10
śremski	414	333	11	322	81	50	29
Podregion (Subregion)							
m. Poznań	23196	20243	584	19659	2953	1060	1450
Miasto na prawach powiatu:							
<i>City with powiat status:</i>							
Poznań	23196	20243	584	19659	2953	1060	1450
Poznań-Grunwald	5791	5030	124	4906	761	251	404
Poznań-Jeżyce	5084	4531	146	4385	553	203	275
Poznań-Nowe Miasto	3181	2724	80	2644	457	221	192
Poznań-Stare Miasto	7418	6508	203	6305	910	300	425
Poznań-Wilda	1588	1320	28	1292	268	84	151

URZĄD STATYSTYCZNY W POZNANIU

STATISTICAL OFFICE IN POZNAŃ

60-624 Poznań, ul. Wojska Polskiego 27/29

tel. 61 27 98 200 fax 61 27 98 100

sekretariat@stat.gov.pl

poznan.stat.gov.pl



PUBLIKACJE URZĘDU STATYSTYCZNEGO W POZNANIU PRZEWIDZIANE DO WYDANIA W 2017 R.

**PUBLICATIONS OF THE STATISTICAL OFFICE IN POZNAŃ
EXPECTED TO BE ISSUED IN 2017**

ROCZNIKI STATYSTYCZNE STATISTICAL YEARBOOKS

Rocznik Statystyczny Województwa Wielkopolskiego 2017

Statistical Yearbook of Wielkopolskie Voivodship 2017

Województwo Wielkopolskie 2017. Podregiony – Powiaty – Gminy

Wielkopolskie Voivodship 2017. Subregions – Powiats – Gminas

Rocznik Statystyczny Poznania 2017

Statistical Yearbook of Poznań 2017

ANALIZY STATYSTYCZNE STATISTICAL ANALYSIS

Warunki życia ludności w województwie wielkopolskim w 2015 r.

Living conditions of the population in Wielkopolskie Voivodship in 2015

Zmiany demograficzne w województwie wielkopolskim w latach 2010–2015

Demographic changes in Wielkopolskie Voivodship in the years 2010–2015

INFORMACJE I OPRACOWANIA STATYSTYCZNE STATISTICAL INFORMATION AND ELABORATIONS

Biuletyn Statystyczny Województwa Wielkopolskiego (kwartalnik)

Statistical Bulletin of Wielkopolskie Voivodship (quarterly)

Raport o sytuacji społeczno-gospodarczej województwa wielkopolskiego w 2016 r.

Report on the socio-economic situation of Wielkopolskie Voivodship in 2016

Poznań – Biuletyn Statystyczny (kwartalnik)

Poznań – Statistical Bulletin (quarterly)

Zmiany strukturalne grup podmiotów gospodarki narodowej w rejestrze REGON w województwie wielkopolskim, 2016 r.

Structural changes of groups of the national economy entities in the REGON register in Wielkopolskie Voivodship, 2016

Ludność, ruch naturalny i migracje w województwie wielkopolskim w 2016 r.

Population, vital statistics and migrations in Wielkopolskie Voivodship in 2016

Budżety jednostek samorządu terytorialnego w województwie wielkopolskim w 2016 r.

Budgets of local self-government entities in Wielkopolskie Voivodship in 2016

Rynek pracy w województwie wielkopolskim w 2016 r.

Labour market in Wielkopolskie Voivodship in 2016

Rolnictwo w województwie wielkopolskim w 2016 r.

Agriculture in Wielkopolskie Voivodship in 2016

FOLDERY I MATERIAŁY OKOLICZNOŚCIOWE BOOKLETS AND OCCASIONAL MATERIALS

Województwo wielkopolskie w liczbach 2016 (wkładka promocyjna)

Wielkopolskie Voivodship in figures 2016 (promotional insert)

Poznań w 2016 r. (wkładka promocyjna)

Poznań in 2016 (promotional insert)

Województwo wielkopolskie w liczbach 2017 (folder)

Wielkopolskie Voivodship in figures 2017 (booklet)