

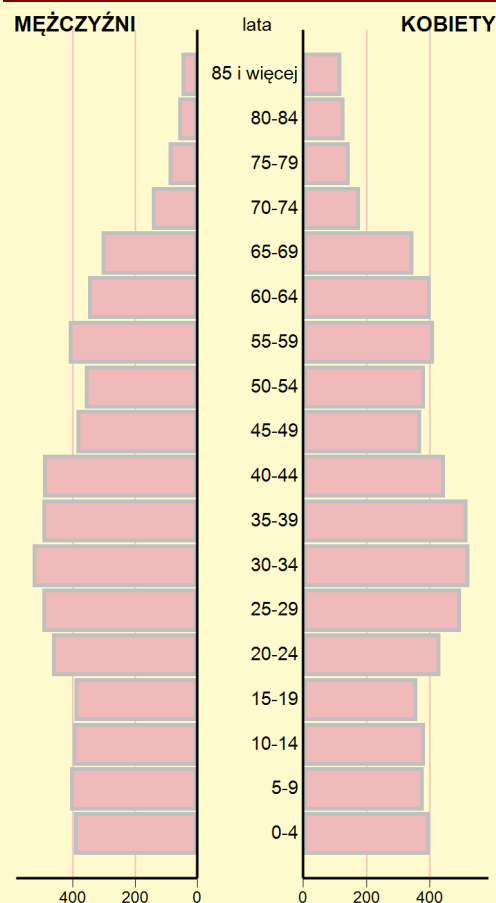
GMINA WIEJSKA SIEDLEC

POWIAT WOLSZTYŃSKI

2016	Liczba	miejsowości	37
		sołectw	25
	Powierzchnia w km ²		205

WYBRANE DANE STATYSTYCZNE	2014	2015	2016	Powiat 2016
Ludność	12533	12597	12668	57270
Ludność na 1 km ²	61	62	62	84
Kobiety na 100 mężczyzn	103	103	103	103
Ludność w wieku nieprodukcyjnym na 100 osób w wieku produkcyjnym	58,9	60,1	61,0	61,5
Dochody ogółem budżetu gminy na 1 mieszkańca w zł	2817	3087	3932	3846
Wydatki ogółem budżetu gminy na 1 mieszkańca w zł	2702	2784	3551	3670
Turystyczne obiekty noclegowe ^a	2	2	2	27
Porady udzielone w ramach podstawowej opieki zdrowotnej na 1 mieszkańca	4	4	4	4
Lesistość w %	26,8	26,8	26,8	30,3
Mieszkania oddane do użytkowania na 10 tys. ludności	28	32	35	33
Pracujący ^b na 1000 ludności	258	320	323	279
Udział bezrobotnych zarejestrowanych w liczbie ludności w wieku produkcyjnym (w %)	3,1	2,5	2,0	2,0
Ludność - w % ogółu ludności - korzystająca z instalacji				
wodociągowej	98,7	98,8	98,8	91,8
kanalizacyjnej	41,6	44,8	45,8	75,2
gazowej	72,6	72,2	72,3	56,0
Podmioty gospodarki narodowej w rejestrze REGON na 10 tys. ludności w wieku produkcyjnym	1535	1555	1572	1871

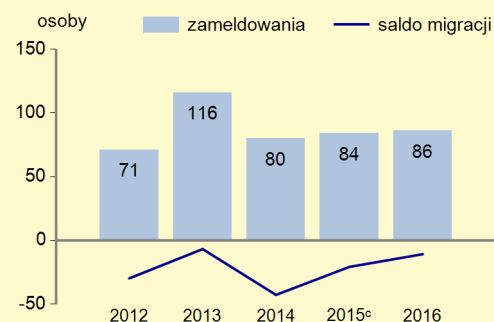
LUDNOŚĆ WEDŁUG PŁCI I WIEKU W 2016 R.



WYBRANE DANE DEMOGRAFICZNE W 2016 R.

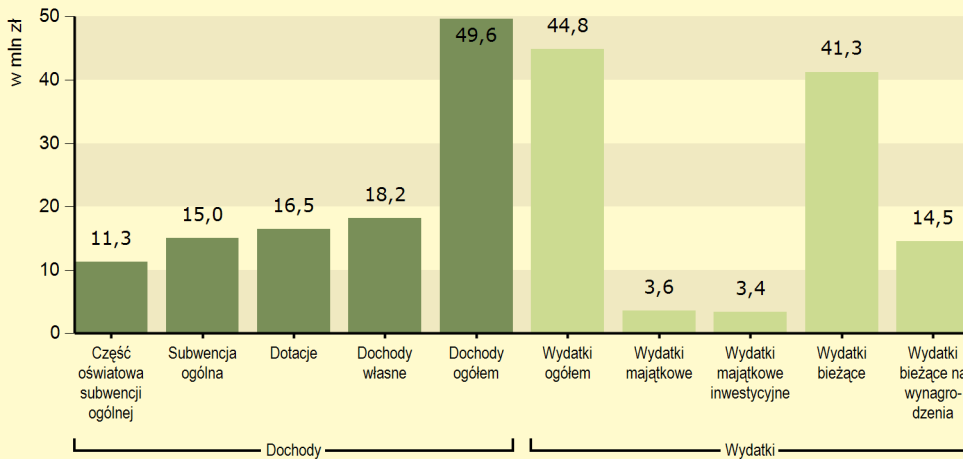
	Powiat	Gmina	Powiat=100
Ludność	57270	12668	22,1
w tym kobiety	29003	6414	22,1
Urodzenia żywe	682	158	23,2
Zgony	485	102	21,0
Przyrost naturalny	197	56	x
Saldo migracji ogółem	-33	-11	x
Ludność w wieku:			
przedprodukcyjnym	11976	2828	23,6
produkcyjnym	35465	7869	22,2
poprodukcyjnym	9829	1971	20,1

MIGRACJE LUDNOŚCI NA POBYT STAŁY



^a Dane dotyczą obiektów posiadających 10 i więcej miejsc noclegowych. ^b Bez podmiotów gospodarczych o liczbie pracujących do 9 osób oraz gospodarstw indywidualnych w rolnictwie. ^c W przypadku migracji zagranicznych dane dotyczą 2014 r.

DOCHODY I WYDATKI BUDŻETU GMINY WEDŁUG RODZAJÓW W 2016 R.



ŚRODKI W DOCHODACH BUDŻETU GMINY NA FINANSOWANIE I WSPÓLFINANSOWANIE PROGRAMÓW I PROJEKTÓW UNIJNYCH W 2016 R.



W 2016 r. wydatki na oświatę i wychowanie wyniosły **18543** tys. zł.

STRUKTURA DOCHODÓW BUDŻETU GMINY WEDŁUG DZIAŁÓW

	2014	2015	2016
OGÓŁEM	100,0	100,0	100,0
Rolnictwo i łowiectwo	2,6	2,1	1,7
Transport i łączność	1,0	0,3	1,7
Gospodarka mieszkaniowa	1,4	0,8	0,7
Administracja publiczna	0,4	0,3	0,3
Bezpieczeństwo publiczne i ochrona przeciwpożarowa	-	1,5	0,0
Różne rozliczenia	38,4	39,6	30,6
Oświata i wychowanie	4,2	4,3	3,4
Pomoc społeczna	14,0	12,9	27,7
Pozostałe zadania w zakresie polityki społecznej	-	-	-
Edukacyjna opieka wychowawcza	0,1	0,1	0,1
Gospodarka komunalna i ochrona środowiska	0,2	0,2	0,2
Kultura i ochrona dziedzictwa narodowego	0,1	0,0	0,0
Kultura fizyczna	0,0	0,0	0,0
Dochody od osób prawnych, od osób fizycznych i od innych jednostek nieposiadających osobowości prawnej	37,4	37,7	33,5
Pozostałe	0,2	0,2	0,1

STRUKTURA WYDATKÓW BUDŻETU GMINY WEDŁUG DZIAŁÓW

	2014	2015	2016
OGÓŁEM	100,0	100,0	100,0
Rolnictwo i łowiectwo	2,8	2,3	2,1
Transport i łączność	3,7	2,7	5,7
Gospodarka mieszkaniowa	0,4	0,5	0,6
Administracja publiczna	10,1	9,7	8,5
Bezpieczeństwo publiczne i ochrona przeciwpożarowa	0,9	3,0	1,7
Różne rozliczenia	-	-	-
Oświata i wychowanie	51,1	52,0	41,4
Pomoc społeczna	18,9	17,6	33,1
Pozostałe zadania w zakresie polityki społecznej	0,0	-	-
Edukacyjna opieka wychowawcza	0,3	0,2	0,2
Gospodarka komunalna i ochrona środowiska	4,7	6,2	2,3
Kultura i ochrona dziedzictwa narodowego	3,6	2,9	2,4
Kultura fizyczna	0,4	0,5	0,4
Działalność usługowa	0,1	0,1	0,1
Ochrona zdrowia	0,8	0,5	0,5
Pozostałe	2,2	1,8	1,0

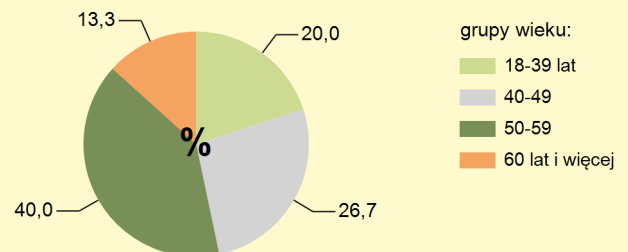
W 2016 r. dochody gminy na 1 mieszkańca wyniosły: **3932 zł.**

Dochody własne stanowiły w dochodach ogółem budżetu gminy **36,6%**.
Udział wpływów z tytułu podatku dochodowego od osób fizycznych w dochodach własnych wyniósł **46,7%**.

W gminie w 2016 r. **95,2%** wydatków majątkowych przeznaczono na cele inwestycyjne.
Wydatki inwestycyjne stanowiły **7,6%** wydatków ogółem budżetu gminy.

W 2016 r. wydatki gminy na 1 mieszkańca wyniosły: **3551 zł.**

RADNI RAD GMIN WEDŁUG GRUP WIEKU W 2016 R.



MIESZKANIA ODDANE DO UŻYTKOWANIA

	2015	2016
Ogółem	40	44
w tym: indywidualne	40	44
przeznaczone na sprzedaż lub wynajem	-	-

DŁUGOŚĆ ŚCIEŻEK ROWEROWYCH W 2016 R.

4,4 km



ZASOBY MIESZKANIOWE

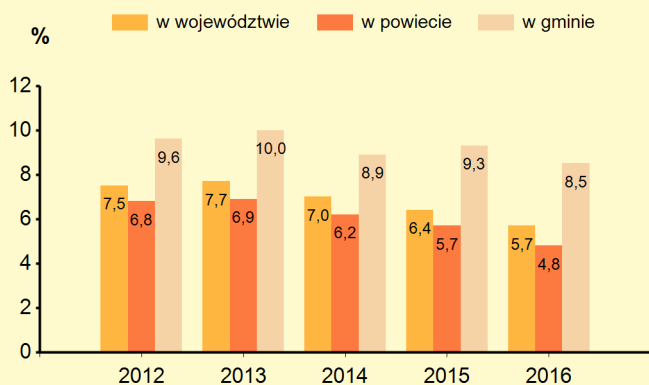
	2015	2016
Mieszkania ^a	3 259	3 298
Przeciętna powierzchnia użytkowa ^a 1 mieszkania w m ²	104,0	104,5
Liczba wypłaconych dodatków mieszkaniowych	183	148
Zaległości w opłatach za mieszkanie w zasobach gminnych w tys. zł	26,6	158,0 ^b
Liczba lokali socjalnych	3	3

^a Na podstawie bilansów zasobów mieszkaniowych. ^b Dane za okres od początku powstania zaległości do końca okresu sprawozdawczego.

ŻŁOBKI	2014	2015	2016
Żłobki i kluby dziecięce	-	-	-
Dzieci przebywające w żłobkach i klubach dziecięcych (w ciągu roku)	-	-	-

EDUKACJA	2014/15	2015/16	2016/17
Placówki wychowania przedszkolnego	8	8	9
w tym przedszkola	7	8	8
Miejsca w przedszkolach	480	570	655
Dzieci w placówkach wychowania przedszkolnego	436	436	605
w tym w przedszkolach	425	436	570
Szkoły podstawowe	5	5	5
Uczniowie szkół podstawowych	971	970	834
Gimnazja	5	5	5
Uczniowie szkół gimnazjalnych	420	423	398
Liczba uczniów przypadająca na 1 oddział w szkołach:			
podstawowych	19	19	19
gimnazjalnych	19	19	19

UDZIAŁ OSÓB KORZYSTAJĄCYCH ZE ŚRODOWISKOWEJ POMOCY SPOŁECZNEJ W LUDNOŚCI OGÓŁEM



W 2016 r. wydatki na pomoc społeczną i pozostałe zadania w zakresie polityki społecznej wyniosły **14858,6** tys. zł.

Liczba przychodni w gminie w 2016 r.: **5**
Liczba osób przypadających na 1 przychodnię wyniosła: **2534**

LEŚNICTWO W 2016 R.

Powierzchnia lasów ogółem w ha	5489,57
w tym lasy publiczne	4392,57
Lesistość w %	26,8

GOSPODARKA ŚCIEKOWA

Liczba oczyszczalni ścieków w gminie w 2016 r. wyniosła: **3**
Liczba ludności korzystającej z oczyszczalni ścieków wyniosła:

 w gminie **7180**
 w powiecie **43524**

Gromadzenie i wywóz nieczystości ciekłych w 2016 r.

- instalacje i urządzenia:

 zbiorniki bezodpływowe **1721**
 oczyszczalnie przydomowe **33**

Ludność gminy według edukacyjnych grup wieku w 2016 r.:

0-2 lata	-	467
3-6 lat	-	640
7-12 lat	-	963
13-15 lat	-	437

W 2016 r. subwencja oświatowa w gminie wyniosła **11308,6** tys. zł.



	2016
Biblioteki i filie	4
Czytelnicy w bibliotekach publicznych	980
Wypożyczenia księgozbioru na 1 czytelnika w wol.	6

W 2016 r. wydatki na przeciwdziałanie alkoholizmowi wyniosły **202** tys. zł.



WYBRANE DANE O RYNKU PRACY^a W 2016 R.

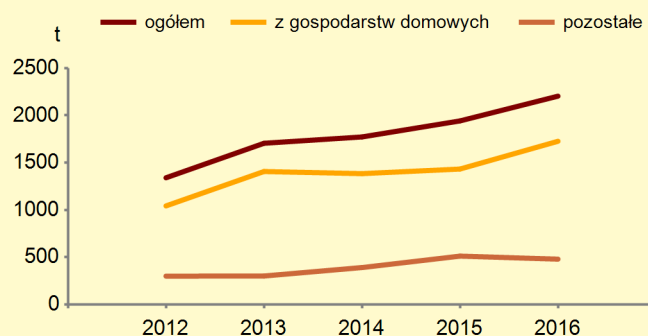
	Powiat	Gmina
Pracujący ^b	15978	4096
Bezrobotni zarejestrowani	716	157
w tym kobiety w %	58,8	56,1
Udział bezrobotnych zarejestrowanych w liczbie ludności w wieku produkcyjnym w %	2,0	2,0
Udział zarejestrowanych bezrobotnych kobiet w liczbie kobiet w wieku produkcyjnym w %	2,5	2,4

^a Stan w dniu 31 XII. ^b Bez podmiotów gospodarczych o liczbie pracujących do 9 osób oraz gospodarstw indywidualnych w rolnictwie.

PODMIOTY GOSPODARKI NARODOWEJ W REJESTRZE REGON W 2016 R.

	Powiat	Gmina
Ogółem	6637	1237
w tym w sektorze: rolniczym	1126	286
przemysłowym	616	134
budowlanym	969	162
na 10 tys. ludności	1159	976
Osoby fizyczne prowadzące działalność gospodarczą na 10 tys. ludności	923	802

ZMIESZANE ODPADY KOMUNALNE ZEBRANE W CIĄGU ROKU



Lokata gminy w powiecie

1

10

Lokata gminy w województwie

WYSZCZEGÓLNIENIE	Ludność na 1 km ²		Kobiety na 100 mężczyzn ^a		Saldo migracji na 1000 ludności		Dochody własne budżetu gminy ^b				Wydatki budżetu gminy ^b		Dzieci w przedszkolach na 100 miejsc ^a		Przeciętna powierzchnia użytkowa 1 mieszkania w zasobach mieszkaniowych		Odsetek ludności korzystającej z instalacji			Podmioty gospodarki narodowej w rejestrze REGON na 10 tys. ludności				
							na 1 mieszkańca										wodociągowej	kanalizacyjnej	gazowej					
SIELEC (GM.WIEJSKA)	3	135	2	145	3	104	2	123	-	-	3	178	1	31	2	35	1	65	3	144	2	21	3	70
PRZEMĘT (GM.WIEJSKA)	2	129	1	60	2	97	3	160	-	-	1	63	2	119	1	12	3	224	2	99	3	167	2	47
WOLSZTYN (GM.MIEJSKO-WIEJSKA)	1	43	3	178	1	95	1	76	-	-	2	176	3	141	3	146	2	149	1	12	1	18	1	19



WIĘCEJ DANYCH: Bank Danych Lokalnych
bdl.stat.gov.pl

^a Najmniejsza wartość została oznaczona jako lokata 1, natomiast największa – jako ostatnia lokata spośród zestawionych jednostek.

^b Bez gmin mających również status miasta na prawach powiatu.