URZĄD STATYSTYCZNY W POZNANIU

SYTUACJA SPOŁECZNO-GOSPODARCZA POWIATÓW WOJEWÓDZTWA WIELKOPOLSKIEGO W LATACH 2000-2005

POZNAŃ 2007

OBJAŚNIENIA ZNAKÓW UMOWNYCH

Kreska	(–)	–	zjawisko nie wystąpiło.
Zero	(0)	–	zjawisko istniało w wielkości mniejszej od 0,5;
	(0,0)	–	zjawisko istniało w wielkości mniejszej od 0,05.
Znak	(x)	–	wypełnienie pozycji jest niemożliwe lub niecelowe.
Kropka	(.)	–	zupełny brak informacji albo brak informacji wiarygodnych.
„W tym”		–	oznacza, że nie podaje się wszystkich składników sumy.

WAŻNIEJSZE SKRÓTY

tys.	=	tysiąc	dam^3	=	dekametr sześcienny
mln	=	milion	hm^3	=	hektometr sześcienny
zł	=	złoty	tabl.	=	tablica
szt	=	sztuka	pkt.	=	punkt
wol.	=	wolumin	ok.	=	około
kg	=	kilogram	itp.	=	i tym podobne
t	=	tona	m. in.	=	między innymi
kW·h	=	kilowatogodzina	np.	=	na przykład
GW• h	=	gigawatogodzina	tj.	=	to jest
°C	=	stopień Celsjusza	tzw.	=	tak zwany
r.	=	rok	cd.	=	ciąg dalszy
mm	=	milimetr	dok.	=	dokończenie
km	=	kilometr	PKP	=	Polskie Koleje Państwowe
m^2	=	metr kwadratowy	PUP	=	Powiatowy Urząd Pracy
ha	=	hektar	S.A.	=	Spółka Akcyjna
km^2	=	kilometr kwadratowy	WDB	=	Wartość dodana brutto
m^3	=	metr sześcienny	PKB	=	Produkt krajowy brutto

Publikacja przygotowana pod kierunkiem *dr. Kazimierza Kruszki*
przez Zespół w składzie:

Emilia Bogacka, Hanna Cieślińska, Barbara Guzikowska, Marta Kowalczyk, Ewa Kowalka, Katarzyna Piętak, Maciej Pilarski, Leszek Siwka, Grażyna Soja

PROSIMY O PODANIE ŹRÓDŁA PRZY PUBLIKOWANIU DANYCH US

ISBN 978-83-87701-98-7

WERSJA ELEKTRONICZNA: URZĄD STATYSTYCZNY W POZNANIU

WYDZIAŁ UDOSTĘPNIANIA INFORMACJI

PRZEDMOWA

Obszerny materiał empiryczny zebrany w wyniku badań prowadzonych na terenie Wielkopolski przez Statystykę Publiczną, a także zbiór danych zgromadzonych w rejestrach administracyjnych posłużyły do przygotowania publikacji *Sytuacja społeczno-gospodarcza powiatów województwa wielkopolskiego w latach 2000–2005*.

Wykorzystanie tych danych w analizie statystycznej pozwoliło ustalić szeroki zestaw wskaźników, za pomocą których zobrazowano stopień wewnętrznego zróżnicowania województwa wielkopolskiego.

W tablicach przeglądowych zaprezentowano ranking powiatów, biorąc pod uwagę ich udział w wielkościach wojewódzkich, a także dokonano uszeregowania województw, pozwalającego na wskazanie pozycji Wielkopolski w kraju. Takie rankingi, zestawiane ze względu na wybrane cechy, w niniejszej publikacji zostały wzbogacone o zastosowanie w analizie mierników taksonomicznych, wykorzystujących wskaźnik syntetyczny umożliwiający kompleksowe uwzględnienie wielu dziedzin życia społecznego i gospodarczego.

Komentarz analityczny przygotowany przez pracowników Wydziału Analiz pod kierunkiem dr. Kazimierza Kruszki pomoże Państwu odkryć różnice strukturalne i przestrzenne, a także wybrać cechy, które wywierają najsilniejszy wpływ na rozwój Wielkopolski w danym obszarze ekonomicznym. Ciekawie przygotowane wykresy zilustrują dostrzeżone tendencje i zależności.

Jestem przekonany, że niniejsza publikacja okaże się przydatna w analizie regionalnej, a także stanie się dla Państwa zaproszeniem do częstszego korzystania z zasobów informacyjnych Urzędu Statystycznego w Poznaniu.

Dyrektor
Urzędu Statystycznego w Poznaniu

Bogdan Reiter

Poznań, październik 2007 r.

SPIS TREŚCI

	Str.
PRZEDMOWA	3
WSTĘP	8
UWAGI METODYCZNE	10
KOMENTARZ ANALITYCZNY	15
1. Ludność	**15**
1.1. Stan i struktura ludności	15
1.2. Ruch naturalny ludności	16
1.3. Przeciętne dalsze trwanie życia	17
2. Stan i ochrona środowiska naturalnego	**17**
2.1. Warunki naturalne	17
2.2. Gospodarka wodna i ściekowa	18
2.3. Emisja zanieczyszczeń powietrza	20
2.4. Odpady przemysłowe i komunalne	21
2.5. Obszary prawnie chronione	22
3. Infrastruktura techniczna i mieszkania	**22**
3.1. Wodociągi i kanalizacja	22
3.2. Sieć gazowa	23
3.3. Zużycie energii elektrycznej w gospodarstwach domowych	24
3.4. Sieć drogowa	24
3.5. Zasoby mieszkaniowe	25
3.6. Mieszkania oddane do użytkowania	25
4. Podmioty gospodarki narodowej	**26**
5. Rynek pracy	**28**
5.1. Pracujący w gospodarce narodowej	28
5.2. Przeciętne zatrudnienie i wynagrodzenie	30
5.3. Bezrobocie rejestrowane	31
6. Inwestycje i środki trwałe	**33**
6.1. Nakłady inwestycyjne w przedsiębiorstwach	33
6.2. Wydatki inwestycyjne w gospodarce narodowej na ochronę środowiska i gospodarkę wodną	35
6.3. Wartość brutto środków trwałych w przedsiębiorstwach	35
7. Przemysł	**37**
7.1. Podmioty prowadzące działalność przemysłową	37
7.2. Wartość i struktura produkcji sprzedanej przemysłu	37
7.3. Wydajność pracy	41
8. Usługi społeczne i rynkowe	**41**
8.1. Edukacja	41
8.2. Ochrona zdrowia	45
8.3. Kultura	46
8.4. Baza noclegowa	48
8.5. Bezpieczeństwo publiczne	49

	Str.
9. Finanse publiczne	**50**
9.1. Dochody budżetów powiatów	50
9.2. Wydatki budżetów powiatów	52
10. Syntetyczne charakterystyki rozwoju	**54**
10.1. Produkt krajowy brutto	54
10.2. Taksonomiczne mierniki rozwoju	56
10.3. Zróżnicowanie wewnątrzwojewódzkich struktur przestrzennych	76
11. Podsumowanie	**80**

TABLICE STATYSTYCZNE

	Tabl.	Str.
Tablice w komentarzu analitycznym		
Wartości syntetycznych wskaźników poziomu rozwoju społeczno-gospodarczego powiatów w latach 2000–2005	A1	61
Klasyfikacja powiatów według syntetycznego miernika poziomu rozwoju społeczno-gospodarczego w latach 2000–2005	A2	63
Rangi syntetycznych wskaźników grupowych w 2000 r.	A3	64
Rangi syntetycznych wskaźników grupowych w 2005 r.	A4	65
Struktura syntetycznych wskaźników grupowych w 2000 r.	A5	66
Struktura syntetycznych wskaźników grupowych w 2005 r.	A6	67
Miary podobieństwa według syntetycznych wskaźników grupowych w poszczególnych skupiskach powiatów w 2000 r.	A7	68
Miary podobieństwa według syntetycznych wskaźników grupowych w poszczególnych skupiskach powiatów w 2005 r.	A8	69
Współczynniki zbieżności rozkładów przestrzennych	A9	77
Tablice przeglądowe		
Województwo wielkopolskie na tle pozostałych województw	I	84
Uszeregowanie województw według wybranych kryteriów w 2005 r.	II	94
Uszeregowanie powiatów województwa wielkopolskiego według wybranych kryteriów w 2005 r.	III	98
Udział powiatów w wielkościach wojewódzkich	IV	109
Zmiany wartości podstawowych cech dla powiatów w latach 2000–2005	V	115
Podstawowe wskaźniki dla powiatów w latach 2000–2005	VI	123
A. Ludność (stan w dniu 31 XII)	x	123
B. Ruch naturalny ludności	x	125
C. Prognoza ludności	x	126
D. Stan i ochrona środowiska	x	127
E. Infrastruktura techniczna	x	132
F. Mieszkania	x	135
G. Podmioty gospodarki narodowej	x	137
H. Rynek pracy	x	140

	Tabl.	Str.
I. Inwestycje i środki trwałe	x	144
J. Rolnictwo i leśnictwo	x	145
K. Przemysł	x	146
L. Uczniowie szkół	x	147
M. Ochrona zdrowia	x	148
N. Kultura	x	149
O. Turystyka	x	151
P. Sklepy, targowiska i punkty sprzedaży paliw	x	152
R. Bezpieczeństwo publiczne	x	153
S. Budżety powiatów	x	154
Produkt krajowy brutto według podregionów (ceny bieżące)	VII	156
Wartość dodana brutto według rodzajów działalności i podregionów (ceny bieżące)	VIII	156

WYKRESY

	Str.
1. Podział terytorialny województwa wielkopolskiego w 2005 r.	157
2. Powiaty i miasta na prawach powiatu według gęstości zaludnienia i udziału ludności miejskiej w 2005 r.	157
3. Ruch naturalny ludności w latach 2000 i 2005	158
4. Zgony w latach 2000 i 2005	158
5. Ścieki przemysłowe i komunalne	159
6. Odpady komunalne i powierzchnia o szczególnych walorach przyrodniczych prawnie chroniona w 2005 r.	159
7. Zużycie wody z wodociągów i gazu z sieci w gospodarstwach domowych na 1 mieszkańca w latach 2000 i 2005	160
8. Zużycie energii elektrycznej w gospodarstwach domowych w miastach w 2005 r. (2000=100)	161
9. Drogi publiczne o twardej nawierzchni w latach 2000 i 2005	162
10. Zasoby mieszkaniowe w latach 2000 i 2005	163
11. Mieszkania oddane do użytkowania w latach 2000 i 2005	163
12. Podmioty gospodarki narodowej w 2005 r.	164
13. Spółki handlowe w 2005 r.	164
14. Pracujący w gospodarce narodowej według grup sekcji w 2005 r.	165
15. Odchylenia względne przeciętnych wynagrodzeń w powiatach od przeciętnego wynagrodzenia w województwie w latach 2000 i 2005	166
16. Bezrobotni zarejestrowani w latach 2000 i 2005 w % ludności w wieku produkcyjnym	167
17. Stopa bezrobocia rejestrowanego w latach 2000 i 2005 (w %)	167
18. Bezrobotni zarejestrowani posiadający prawo do zasiłku w % bezrobotnych ogółem w latach 2000 i 2005	168
19. Bezrobotni zarejestrowani w wieku do 25 lat w % bezrobotnych ogółem w latach 2000 i 2005	168
20. Nakłady inwestycyjne w przedsiębiorstwach w latach 2000 i 2005	169

Str.
21. Wartość brutto środków trwałych w przedsiębiorstwach w latach 2000 i 2005 . . . 169
22. Użytki rolne i lesistość 170
23. Podmioty prowadzące działalność przemysłową w latach 2000 i 2005 171
24. Struktura produkcji sprzedanej przemysłu według grup podmiotów gospodarczych w latach 2000 i 2005 172
25. Produkcja sprzedana przemysłu na 1 zatrudnionego w latach 2000 i 2005 (ceny bieżące) 173
26. Liczba uczniów na 1 szkołę w roku szkolnym 2000/2001 i 2005/2006 174
27. Biblioteki publiczne w latach 2000 i 2005 175
28. Turystyczne obiekty zbiorowego zakwaterowania w latach 2000 i 2005 175
29. Dochody, wydatki i wynik budżetów powiatów oraz miast na prawach powiatu w 2000 r. 176
30. Dochody, wydatki i wynik budżetów powiatów oraz miast na prawach powiatu w 2005 r. 176
31. Produkt krajowy brutto na 1 mieszkańca według podregionów w latach 2003 i 2004 177
32. Struktura wartości dodanej brutto według rodzajów działalności i podregionów . . 177
33. Zróżnicowanie powiatów według wskaźnika poziomu rozwoju społeczno-gospodarczego w latach 2000 i 2005 178
34. Zróżnicowanie powiatów według wskaźnika poziomu rozwoju społeczno-gospodarczego w latach 2000–2005 178

LITERATURA I ŹRÓDŁA

1. K. Kruszka *Miary podobieństwa struktury obiektów społeczno-ekonomicznych (studium porównawcze)*. W: Prace Instytutu Cybernetyki Ekonomicznej. Akademia Ekonomiczna w Poznaniu, Zeszyty Naukowe, seria I, z. 159, Poznań 1989.
3. *Produkt krajowy brutto według województw i podregionów w 2004 r.*, US Katowice, 2006.
4. *Prognoza demograficzna na lata 2003–2030*, GUS, Warszawa 2004.
5. *Rocznik Statystyczny Województw* (2001, 2002, 2003, 2004, 2005, 2006), GUS Warszawa.
6. *Rocznik Statystyczny Województwa Wielkopolskiego* (2001, 2002, 2003, 2004, 2005, 2006), US Poznań.
7. T. Śmiłowska *Statystyczna analiza poziomu życia ludności Polski w ujęciu przestrzennym*. W: Studia i Prace. Z Prac Zakładu Badań Statystyczno-Ekonomicznych, z. 247, GUS, Warszawa 1997.
8. *Taksonomiczna analiza przestrzennego zróżnicowania poziomu życia w Polsce w ujęciu dynamicznym* (red. A. Zeliaś). Wydawnictwo Akademii Ekonomicznej w Krakowie, Kraków 2000.
9. *Ważniejsze dane o powiatach i gminach województwa wielkopolskiego* (2000, 2001, 2002), US Poznań.
10. *Ważniejsze dane o podregionach, powiatach i gminach województwa wielkopolskiego* 2003, US Poznań.
11. *Województwo wielkopolskie. Podregiony – powiaty – gminy* (2004, 2005, 2006), US Poznań.

WSTĘP

Województwo wielkopolskie utworzone na podstawie ustawy z dnia 5 czerwca 1998 r. o samorządzie województwa (Dz. U. Nr 91, poz. 576) oraz ustawy z dnia 24 lipca 1998 r. o wprowadzeniu zasadniczego trójstopniowego podziału terytorialnego państwa (Dz. U. Nr 96, poz. 603) obejmuje swym zasięgiem 226 gmin, 31 powiatów i 4 miasta na prawach powiatu. Po wprowadzeniu *Nomenklatury Jednostek Terytorialnych do Celów Statystycznych* (Rozporządzenie Rady Ministrów z dnia 13 lipca 2000 r., Dz. U. Nr 58, poz. 685) Wielkopolskę dodatkowo podzielono na 5 podregionów (zob. ryc. 1). Ta stosunkowo liczna grupa samodzielnych organizmów, z których każdy posiada własną specyfikę, do pełnego obrazu województwa wnosi swoje indywidualne cechy.

Prezentowana Państwu publikacja stanowi próbę nakreślenia wewnętrznego zróżnicowania powiatów województwa wielkopolskiego za pomocą szerokiego zestawu wskaźników statystycznych opisujących poszczególne aspekty ich rozwoju społeczno-ekonomicznego w latch 2000–2005. Jest ona kontynuacją poprzedniego wydawnictwa *Terytorialne zróznicowanie sytuacji społeczno-gospodarczej w województwie wielkopolskim*, które ukazało się w 2005 r. i obejmowało infornmacje za lata 1999–2003. Ze względu na mniejszą na poziomie gmin dostępność danych statystycznych ograniczono się w niniejszym opracowaniu do przekroju według powiatów.

W prezentowanym opracowaniu zastosowano następującą konwencję:

1. Arbitralnie (kierując się dostępnością danych) wybrano zmienne opisujące rozpatrywany fragment pola obserwacji. Nie prezentowano wartości bezwzględnych, eksponując wskaźniki informujące o relacji tych zmiennych względem podstawy odniesienia (np. ludności, powierzchni itp.).
2. Poszczególne zmienne połączono następnie w zespoły dziedzinowe według podobieństwa opisywanych fragmentów życia społeczno-gospodarczego;
3. W analizie statystycznej każdą ze zmiennych traktowano najpierw odrębnie (w izolacji od pozostałych), opisując jej zmienność w czasie (wskaźniki dynamiki), w budowie wewnętrznej (wskaźniki struktury) oraz w aspekcie przestrzennym;
4. W celu syntetycznej charakterystyki regionu wykorzystano dane o PKB z uwzględnieniem podziału subregionalnego;
5. Poszczególne jednostki terytorialne pogrupowano następnie pod względem ogólnej pozycji w przyjętej hierarchii statusu ekonomicznego. W realizacji tego zadania zastosowano tzw. syntetyczny miernik rozwoju[1]. Wartości tego miernika ustalono biorąc pod uwagę cały przedział obserwacji, a nastepnie uśredniono informacje dla lat 2000–2005. Przy wyznaczaniu wskaźnika nie uwzględnieno danych z zakresu rolnictwa, ponieważ na szczeblu powiatowym są one zbierane tylko przy okazji przeprowadzania spisów popwszechnych. Ponadto w celu liczbowej charakterystyki zmian w przestrzennym

[1] Zob. *Taksonomiczna analiza przestrzennego zróżnicowania poziomu życia w Polsce w ujęciu dynamicznym* (red. A. Zeliaś). Wydawnictwo Akademii Ekonomicznej w Krakowie, Kraków 2000.

rozkładzie badanych wielkości zastosowano tzw. współczynniki zbieżności struktur, obliczone według formuły Linnemanna, gdzie wzorcem jest rozkład równomierny[2].

W rezultacie przyjętej konwencji, publikacja uzyskała następującą konstrukcję:

1. Na podstawie zgromadzonego materiału statystycznego opracowano komentarz analityczny, w którym przy pomocy wybranych cech opisano poszczególne fragmenty rzeczywistości społeczno-gospodarczej, określając ich stan, zmienność w czasie oraz różnice strukturalne i przestrzenne, a także wskazując powiaty wywierające najsilniejszy wpływ na rozwój Wielkopolski w danym obszarze ekonomicznym. Jako swoiste tło dla dalszych rozważań potraktowano w tym komentarzu środowisko naturalne i procesy demograficzne. Następnie omówiono spostrzeżenia dotyczące rynku pracy, podmiotów gospodarki, infrastruktury technicznej, mieszkań, rolnictwa, przemysłu, inwestycji i środków trwałych, usług rynkowych i nierynkowych, stanu bezpieczeństwa publicznego, finansów publicznych i rachunków regionalnych. Uzupełnienie, a raczej rozszerzenie komentarza stanowi podsumowanie wyników zastosowanej w niniejszym opracowaniu analizy taksonomiczej, polegającej na konstrukcji syntetycznego miernika rozwoju. Należy podkreślić, że zadaniem komentarza było przede wszystkim ukierunkowanie uwagi czytających go i zachęcenie do pogłębionych dociekań.
2. Podstawą, a czasem ilustracją, dla prowadzonej analizy są dane zawarte w tabelarycznej części opracowania. Ograniczono się w nich do prezentacji danych dla lat skrajnych (2000 i 2005). Ze względu na wybrany zestaw zmiennych dokonano rankingu wielkopolskich powiatów i określono ich udział w wielkościach wojewódzkich. Dla ukazania miejsca Wielkopolski względem otoczenia, w niektórych tablicach porównano ją z innymi województwami i krajem jako całością oraz ustalono jej pozycję na tle pozostałych województw.
3. Uzupełnieniem materiału prezentowanego w części opisowej i tabelarycznej są wykresy, które nie tylko ilustrują i akcentują prawidłowości dostrzeżone w trakcie analizy, ale same też pełnią rolę narzędzia porównań.
4. Na początku opracowania podano wyjaśnienia dotyczące podstawowych pojęć, definicji i nazw występujących w komentarzu analitycznym, tablicach lub wykresach.

Charakterystyczną cechą niniejszej publikacji jest wykorzystanie wielu różnych źródeł informacji statystycznej. Dane czerpano bowiem ze sprawozdawczości statystycznej, ze spisów i badań reprezentacyjnych prowadzonych przez służby statystyki publicznej, ale również z tzw. źródeł administracyjnych. Pozwoliło to znacznie rozszerzyć zakres obserwacji, uwypuklić wieloaspektowość badanego przedmiotu, a tym samym zwiększyć możliwości poznawcze i wzbogacić wiedzę o społecznym i ekonomicznym rozwoju jednostek terytorialnych województwa wielkopolskiego. Mamy nadzieję, że takie opracowanie przyczyni się do pełniejszego poznania gospodarki Wielkopolski oraz okaże się pomocne w tworzeniu strategii rozwoju regionalnego, a także ułatwi władzom samorządów lokalnych efektywne stymulowanie procesów gospodarczych na terenie administrowanych przez nie obszarów.

---

[2] Zob. K. Kruszka *Miary podobieństwa struktury obiektów społeczno-ekonomicznych (studium porównawcze)*. W: Prace Instytutu Cybernetyki Ekonomicznej. Akademia Ekonomiczna w Poznaniu, Zeszyty Naukowe, seria I, z. 159, Poznań 1989.

UWAGI METODYCZNE

1. Dane o **ludności faktycznie zamieszkałej**, począwszy od roku 2000, zbilansowano na podstawie wyników Narodowego Spisu Powszechnego Ludności i Mieszkań 2002 oraz danych ze sprawozdawczości bieżącej z ruchu naturalnego i migracji ludności, uwzględniając:

- zmiany spowodowane ruchem naturalnym (urodzenia, zgony) i migracjami ludności (zameldowania i wymeldowania na pobyt stały z innych województw i z zagranicy),
- różnice między liczbą osób zameldowanych na pobyt czasowy ponad 2 miesiące w województwie a liczbą osób czasowo nieobecnych.

2. Przez **ludność w wieku produkcyjnym** rozumie się ludność w wieku zdolności do pracy. Dla mężczyzn jest to wiek 18–64 lat, dla kobiet 18–59 lat. Przez **ludność w wieku nieprodukcyjnym** rozumie się **ludność w wieku przedprodukcyjnym**, tj. do 17 lat, oraz **ludność w wieku poprodukcyjnym**, tj. mężczyzn w wieku 65 lat i więcej, kobiety – 60 lat i więcej.

3. Dane o **ruchu naturalnym ludności** w podziale terytorialnym opracowano: małżeństwa – według miejsca zameldowania męża przed ślubem; rozwody – według miejsca zamieszkania osoby wnoszącej powództwo; urodzenia – według miejsca zameldowania matki noworodka; zgony – według miejsca zameldowania na osoby zmarłej.

4. Przyrost naturalny jest różnicą między liczbą urodzeń żywych i zgonów w danym okresie.

5. Informacje o **pracujących** dotyczą osób wykonujących pracę przynoszącą im zarobek lub dochód.

Do pracujących zalicza się:

- osoby zatrudnione na podstawie stosunku pracy (umowa o pracę, powołanie, wybór lub mianowanie) lub stosunku służbowego,
- pracodawców i pracujących na rachunek własny,
- osoby wykonujące pracę nakładczą,
- agentów,
- członków spółdzielni produkcji rolniczej,
- duchownych wszystkich wyznań.

6. Dane dotyczące **przeciętnego zatrudnienia** ujmują wyłącznie zatrudnionych na podstawie stosunku pracy. Informacje dotyczą pracowników pełnozatrudnionych oraz niepełnozatrudnionych w przeliczeniu na pełnozatrudnionych.

7. Dane o **bezrobociu rejestrowanym** dotyczą osób zarejestrowanych w powiatowych urzędach pracy, niezatrudnionych i niewykonujących innej pracy zarobkowej, zdolnych i gotowych do podjęcia zatrudnienia w pełnym wymiarze czasu pracy, nieuczących się w szkole w systemie dziennym.

Długotrwale bezrobotny to osoba pozostająca w rejestrze powiatowego urzędu pracy łącznie przez okres ponad 12 miesięcy w okresie ostatnich 2 lat.

Stopę bezrobocia rejestrowanego obliczono jako stosunek liczby bezrobotnych zarejestrowanych do liczby cywilnej ludności aktywnej zawodowo, tj. bez osób odbywających czynną służbę wojskową oraz pracowników jednostek budżetowych prowadzących działalność w zakresie obrony narodowej i bezpieczeństwa publicznego.

8. Dane o **aktywności ekonomicznej ludności** w wieku 15 lat i więcej opracowano na podstawie reprezentacyjnego **Badania Aktywności Ekonomicznej Ludności (BAEL)**, prowadzonego w cyklu kwartalnym. Badaniem objęte są osoby będące członkami wylosowanych gospodarstw domowych. Podstawowe kryterium podziału na aktywnych i biernych zawodowo stanowi praca, tzn. fakt wykonywania, posiadania bądź poszukiwania pracy, w tygodniu objętym badaniem. Do **aktywnych zawodowo** zaliczono osoby pracujące i bezrobotne.

9. Przeciętne wynagrodzenie miesięczne przypadające na 1 zatrudnionego obliczono, przyjmując:

- wynagrodzenia osobowe,
- wypłaty z zysku do podziału i z nadwyżki bilansowej w spółdzielniach,
- nagrody z zakładowego funduszu nagród,
- honoraria wypłacone niektórym grupom pracowników za prace wynikające z umowy o pracę, np. dziennikarzom, realizatorom filmów, programów radiowych i telewizyjnych.

10. Informacje o **długości sieci wodociągowej i gazowej** dotyczą przewodów ulicznych (tzw. sieci rozdzielczej), bez połączeń prowadzących do budynków mieszkalnych i innych obiektów. Ponadto informacje o sieci wodociągowej uwzględniają dane o sieci przesyłowej (magistralnej), tj. o przewodach doprowadzających do sieci rozdzielczej wodę i od 2003 r. – gaz.

Dane o **długości sieci kanalizacyjnej**, oprócz przewodów ulicznych, uwzględniają kolektory, tj. przewody odbierające ścieki z sieci ulicznej; nie uwzględniają natomiast kanałów przeznaczonych wyłącznie do odprowadzania wód opadowych.

11. Dane o **zużyciu energii elektrycznej i gazu z sieci** w gospodarstwach domowych (w tym również zużycie w gospodarstwach domowych prowadzących drobną działalność usługową) ustalono w oparciu o zaliczkowy system opłat.

12. Informacje **o zasobach mieszkaniowych i mieszkaniach oddanych do użytkowania** dotyczą mieszkań, a także izb i powierzchni użytkowej w tych mieszkaniach, znajdujących się w budynkach mieszkalnych i niemieszkalnych. Nie obejmują one lokali zbiorowego zamieszkania (np. hoteli pracowniczych, domów studenckich, internatów, domów opieki społecznej i in.) i pomieszczeń nieprzeznaczonych na cele mieszkalne, a z różnych względów zamieszkanych (np. pomieszczenia inwentarskie, barakowozy, statki, wagony i in.).

13. Powierzchnia użytkowa mieszkania jest to łączna powierzchnia pokoi, kuchni, przedpokoi, łazienek i wszystkich innych pomieszczeń wchodzących w skład mieszkania.

14. Drogi publiczne, na podstawie znowelizowanych przepisów ustawy o drogach publicznych (jednolity tekst Dz. U. z 2000 r. Nr 71, poz. 838), dzielą się na następujące kategorie: drogi krajowe, wojewódzkie, powiatowe i gminne.

Do **dróg powiatowych** zalicza się drogi (poza krajowymi i wojewódzkimi) stanowiące połączenia miast będących siedzibami powiatów z siedzibami gmin i siedzib gmin między sobą.

Do **dróg gminnych** zalicza się drogi o znaczeniu lokalnym, stanowiące uzupełniającą sieć dróg (poza krajowymi, wojewódzkimi i powiatowymi) służącą miejscowym potrzebom, z wyłączeniem dróg wewnętrznych.

15. Zalesienia polegają na zakładaniu upraw leśnych na gruntach pozostających poprzednio poza uprawą leśną (niezaliczonych do powierzchni lasów).

16. Wskaźnik lesistości (lesistość) obliczono jako stosunek procentowy powierzchni lasów do ogólnej powierzchni województwa/powiatu/gminy.

17. Nakłady inwestycyjne są to nakłady finansowe lub rzeczowe, których celem jest stworzenie nowych środków trwałych lub ulepszenie (przebudowa, rozbudowa, rekonstrukcja lub modernizacja) istniejących obiektów majątku trwałego, a także nakłady na tzw. pierwsze wyposażenie inwestycji.

18. Wartość brutto środków trwałych jest to wartość równa nakładom poniesionym na ich zakup lub wytworzenie, bez potrącenia wartości zużycia (umorzenia).

Przez **wartość brutto** środków trwałych w **bieżących cenach ewidencyjnych** według stanu w dniu 31 XII należy rozumieć w zakresie środków trwałych przekazanych do eksploatacji:

– po 1 I 1995 r. – wartość w cenach bieżących nabycia lub wytworzenia;
– w 2005 r. – również wycenę według wartości godziwej w podmiotach stosujących Międzynarodowe Standardy Rachunkowości (MSR).

19. Wartość dodana brutto (WDB) mierzy wartość nowo wytworzoną w wyniku działalności produkcyjnej jednostek instytucjonalnych. Obliczana jest jako różnica między produkcją globalną a zużyciem pośrednim i jest wyrażona w cenach bazowych.

20. Produkt krajowy brutto (PKB) obrazuje końcowy rezultat działalności wszystkich podmiotów gospodarki narodowej. Stanowi sumę wartości dodanej brutto wytworzonej przez wszystkie jednostki instytucjonalne, powiększoną o podatki od produktów i pomniejszoną o dotacje do produktów. PKB jest prezentowany w cenach rynkowych.

21. Przestępstwo stwierdzone jest to zdarzenie, co do którego w zakończonym postępowaniu przygotowawczym potwierdzono, że jest przestępstwem. Przestępstwo jest to zbrodnia lub występek ścigany z oskarżenia publicznego lub z oskarżenia prywatnego objęty oskarżeniem prokuratora, a nadto każdy występek skarbowy, których charakter jako przestępstwa został potwierdzony w wyniku postępowania przygotowawczego.

22. Wskaźnik wykrywalności sprawców przestępstw jest to stosunek liczby przestępstw wykrytych w danym roku (łącznie z wykrytymi po podjęciu z umorzenia) do liczby przestępstw stwierdzonych w danym roku, powiększonej o liczbę przestępstw stwierdzonych w podjętych postępowaniach, a umorzonych w latach poprzednich z powodu niewykrycia sprawców.

23. Prezentowane dane z zakresu **edukacji i wychowania** dotyczą: wychowania przedszkolnego, szkół dla dzieci i młodzieży (podstawowych, gimnazjów, ponadpodstawowych i ponadgimnazjalnych), szkół policealnych i wyższych oraz szkół dla dorosłych (podstawowych, gimnazjalnych, ponadpodstawowych i ponadgimnazjalnych).

24. Informacje o **kinach** dotyczą działalności kin stałych ogólnie dostępnych, tj. powołanych do publicznego udostępniania filmów w formie projekcji na seansach filmowych, bez względu na rodzaj stosowanego nośnika filmu (taśma światłoczuła, taśma magnetyczna eksploatowana w technice wideo).

25. Miejsca noclegowe wykazywane są według stanu w dniu 31 VII w następujących obiektach: hotelach, motelach, pensjonatach, domach wycieczkowych, schroniskach, ośrodkach wczasowych, kolonijnych i szkoleniowo-wypoczynkowych oraz w domach pracy twórczej, ogólnodostępnych domkach turystycznych, kempingach, polach biwakowych, ośrodkach do wypoczynku sobotnio-niedzielnego i świątecznego, w zakładach uzdrowiskowych i pozostałych obiektach niesklasyfikowanych.

26. Ścieki przemysłowe to ścieki odprowadzane z terenów, na których prowadzi się działalność przemysłową, handlową albo składową, niebędące ściekami bytowymi lub wodami opadowymi.

Ścieki przemysłowe wymagające oczyszczania to ścieki odprowadzone siecią kanałów lub rowów otwartych, bezpośrednio do wód powierzchniowych, do ziemi lub do sieci kanalizacyjnej z jednostek produkcyjnych odprowadzających rocznie 20 dam^3 i więcej ścieków.

Dane o **ściekach oczyszczanych** dotyczą ścieków oczyszczanych mechanicznie, chemicznie, biologicznie oraz o podwyższonym usuwaniu biogenów i odprowadzonych do wód powierzchniowych lub do ziemi.

27. Ścieki komunalne to ścieki bytowe (z zamieszkanych budynków i osiedli mieszkaniowych oraz z terenów usługowych) lub mieszanina ścieków bytowych ze ściekami przemysłowymi albo wodami opadowymi lub roztopowymi.

Dane o **ściekach komunalnych** obejmują ścieki odprowadzone siecią kanalizacyjną przez jednostki będące w gestii przedsiębiorstw i zakładów wodociągowo-kanalizacyjnych, dla których organem założycielskim jest wojewoda (lub będących pod zarządem samorządów terytorialnych) oraz wszystkich jednostek nadzorujących pracę zbiorowego odprowadzania ścieków poprzez sieć kanalizacyjną (w tym również spółdzielni mieszkaniowych, spółek wodnych, zakładów usług wodnych, zakładów pracy itd.). Ścieki te przed odprowadzeniem do odbiornika powinny być w całości poddane procesom oczyszczania, stąd w statystyce zostały ujęte jako **ścieki wymagające oczyszczania**. Dane te nie obejmują wód opadowych i infiltracyjnych odprowadzanych siecią kanalizacyjną.

28. Oczyszczalnie ścieków komunalnych obejmują wszystkie jednostki (oczyszczalnie) **pracujące na sieci kanalizacyjnej**. Nie są objęte badaniami statystycznymi oczyszczalnie przydomowe (przyzagrodowe) lub oczyszczające ścieki wyłącznie dowożone (czyli oczyszczalnie niepracujące na sieci kanalizacyjnej).

29. Przez **zanieczyszczanie powietrza** rozumie się wprowadzanie do atmosfery substancji stałych, ciekłych lub gazowych w ilościach, które mogą ujemnie wpływać na zdrowie człowieka, klimat, przyrodę żywą, glebę, wodę lub spowodować inne szkody w środowisku.

Wielkość emisji z poszczególnych źródeł i rodzajów zanieczyszczeń (określonych prawnie) może być ustalona przez pomiary albo na drodze obliczeń z bilansu surowcowo-paliwowego w oparciu o wskaźniki emisji zanieczyszczeń dla charakterystycznych procesów technologicznych.

Dane o **emisji pyłów** dotyczą: pyłów ze spalania paliw, pyłów cementowo-wapienniczych i materiałów ogniotrwałych, krzemowych, nawozów sztucznych, węglowo-grafitowych, sadzy oraz innych rodzajów zanieczyszczeń pyłowych.

Dane o **emisji gazów** dotyczą: dwutlenku siarki, tlenku węgla, dwutlenku węgla (CO_2), tlenków azotu, węglowodorów oraz innych rodzajów zanieczyszczeń gazowych.

Ze względu na to, że wielkość emisji CO_2 charakteryzuje się dużymi bezwzględnymi wartościami, prezentowany w publikacji **wskaźnik stopnia redukcji zanieczyszczeń gazowych** został wyliczony i przedstawiony w warunkach porównywalnych z latami poprzednimi, tzn. z pominięciem wielkości emisji CO_2.

Dane o **ilości zatrzymanych i zneutralizowanych zanieczyszczeń pyłowych oraz gazowych** (według rodzajów) obrazują rozmiary zanieczyszczeń zredukowanych w urządzeniach do ochrony powietrza, zainstalowanych w zakładach uznanych za szczególnie uciążliwe dla atmosfery.

30. Prezentowane dane – jeśli nie zaznaczono inaczej – dotyczą **całej gospodarki narodowej**, tj. wszystkich podmiotów zlokalizowanych na terenie województwa, bez względu na formy organizacyjne i formy własności.

31. Prezentowane informacje przedstawione zostały stosownie do zakresu prowadzonych badań, obejmujących podmioty klasyfikowane według **kryterium liczby pracujących** i – jeśli nie zaznaczono inaczej – obejmują podmioty o liczbie pracujących:

- do 9,
- od 10 do 49,
- powyżej 49.

32. Dane prezentuje się w układzie **Polskiej Klasyfikacji Działalności** (**PKD**), opracowanej na podstawie wydawnictwa Biura Statystycznego Wspólnot Europejskich EUROSTAT – *Nomenclature des Activités de Communauté Européenne – NACE rev. 1*. PKD wprowadzona została z dniem 1 I 1998 r. rozporządzeniem Rady Ministrów z dnia 7 X 1997 r. w sprawie Polskiej Klasyfikacji Działalności (Dz. U. Nr 128, poz. 829, z późniejszymi zmianami), w miejsce Europejskiej Klasyfikacji Działalności (EKD).

W stosunku do obowiązującej PKD dokonano dodatkowego grupowania, ujmując pod pojęciem „**Przemysł**" sekcje: „Górnictwo i kopalnictwo", „Przetwórstwo przemysłowe" oraz „Wytwarzanie i zaopatrywanie w energię elektryczną, gaz, wodę".

Dane prezentowane w podziale **według rodzajów działalności** w:

- **usługach rynkowych** dotyczą sekcji: „Handel hurtowy i detaliczny; naprawa pojazdów mechanicznych, motocykli oraz artykułów użytku osobistego i domowego", „Hotele i restauracje", „Transport, gospodarka magazynowa i łączność", „Pośrednictwo finansowe", „Obsługa nieruchomości, wynajem, nauka i usługi związane z prowadzeniem działalności gospodarczej", „Pozostała działalność usługowa komunalna, społeczna i indywidualna" oraz „Gospodarstwa domowe zatrudniające pracowników",
- **usługach nierynkowych** dotyczą sekcji: „Administracja publiczna i obrona narodowa; obowiązkowe ubezpieczenia społeczne i powszechne ubezpieczenia zdrowotne", „Edukacja" oraz „Ochrona zdrowia i opieka społeczna".

33. Dane według sekcji PKD oraz w podziale administracyjnym opracowano – jeśli nie zaznaczono inaczej – tzw. metodą przedsiębiorstw.

Metoda przedsiębiorstw (podmiotowa) oznacza przyjmowanie całych podmiotów gospodarki narodowej za podstawę grupowania wszystkich danych charakteryzujących ich działalność według poszczególnych poziomów klasyfikacyjnych i podziałów terytorialnych.

34. Liczby względne (wskaźniki, odsetki) obliczono z reguły na podstawie danych bezwzględnych wyrażonych z większą dokładnością, niż podano w tablicach.

35. Przy przeliczeniach na 1 mieszkańca (1000 ludności itp.) danych według stanu w końcu roku przyjęto liczbę ludności według stanu w dniu 31 XII, a przy przeliczeniach danych charakteryzujących wielkość zjawiska w ciągu roku (np. ruch naturalny ludności, produkcja) – według stanu w dniu 30 VI.

36. Poczynając od 2000 r., przeliczeń na 1 mieszkańca (1000 ludności itp.) dokonano, wykorzystując dane o liczbie ludności, skorygowane wynikami Narodowego Spisu Powszechnego Ludności i Mieszkań 2002.

37. Nazwy „województwo wielkopolskie" i „Wielkopolska" są używane zamiennie.

38. Nazwy „miasta na prawach powiatu" i „powiaty grodzkie" są używane zamiennie. Pozostałe powiaty określa się jako „powiaty ziemskie".

39. Rozszerzone wyjaśnienia dotyczące poszczególnych pojęć znaleźć można w publikacjach tematycznych GUS i Urzędu Statystycznego w Poznaniu.

KOMENTARZ ANALITYCZNY

1. LUDNOŚĆ

1.1. Stan i struktura ludności

Według stanu w końcu 2005 r. województwo wielkopolskie zamieszkiwało 3372417 osób, co lokowało ten region na 3. miejscu w kraju. W ciągu 5 lat liczba ludności w Wielkopolsce zwiększyła się o 27,1 tys., tj. o 0,8%. W 14 powiatach wzrost liczby ludności był większy niż przeciętnie w województwie, przy czym największy przyrost odnotowano w powiatach poznańskim (o 10,6%) i leszczyńskim (o 3,5%). W 5 powiatach liczba ludności zmniejszyła się, a największy spadek wystąpił w Poznaniu (o 2,5%) i Koninie (o 2,2%).

Pod względem gęstości zaludnienia (113 osób na km^2) województwo wielkopolskie znajduje się na 9. miejscu w kraju. Wartość tego wskaźnika w 2005 r. wzrosła w stosunku do 2000 r. o 0,9. Najmniej zaludnione są powiaty północno-zachodniej Wielkopolski: złotowski (41 osób na km^2), czarnkowsko-trzcianecki (48 osób) oraz międzychodzki (49 osób), co wiąże się głównie z występowaniem tutaj rozległych terenów leśnych oraz niskim stopniem zurbanizowania, a więc znaczną dekoncentracją ludności (zob. ryc. 2), natomiast największą gęstością zaludnienia charakteryzują się miasta na prawach powiatu (odpowiednio: Poznań – 2173 osoby na km^2, Leszno – 2005 osób, Kalisz – 1560 osób i Konin – 990 osób), a spośród powiatów ziemskich – poznański (152 osoby na km^2), ostrowski (137 osób), jarociński (120 osób) i gnieźnieński (112 osób).

Mieszkańcy miast w 2005 r. stanowili w Wielkopolsce 57,1% ludności, tj. o 0,8 pkt. mniej niż w roku 2000. Ponad 40% ludności miejskiej województwa (42,7%) koncentrowało się w 4 miastach na prawach powiatu, a stosunkowo duży udział miały również powiaty: poznański (6,4% ludności miejskiej województwa wielkopolskiego), gnieźnieński (4,7%), pilski (4,7%) oraz ostrowski (4,4%). Ludność miejska przeważała (poza miastami na prawach powiatu) w powiatach: pilskim (gdzie stanowiła 65,8% populacji), gnieźnieńskim (64,9%), krotoszyńskim (60,2%), śremskim (58,8%), chodzieskim (57,3%), ostrowskim (53,5%), wrzesińskim (52,4%) i obornickim (51,4%). Najbardziej „wiejski" charakter miały natomiast powiaty kaliski i leszczyński, gdzie ludność miejska stanowiła, odpowiednio: 2,0% i 9,1%.

Podobnie jak w poprzednich latach, w 2005 r. we wszystkich powiatach w Wielkopolsce kobiety miały przewagę liczebną, a współczynnik feminizacji, mierzony liczbą kobiet przypadających na 100 mężczyzn, utrzymał się na poziomie 106. Najwyższe wartości współczynnik ten osiągnął w miastach na prawach powiatu: Poznaniu (115), Kaliszu (114), Lesznie (110) i Koninie (109). W powiatach ziemskich współczynnik feminizacji kształtował się poniżej średniej wojewódzkiej, a stosunkowo największa równowaga płci charakteryzowała powiaty: grodziski, słupecki i leszczyński, gdzie na 100 mężczyzn przypadało 101 kobiet.

Obserwacja zmian w strukturze ludności według biologicznych grup wieku wskazuje na to, że postępuje proces starzenia się mieszkańców województwa wielkopolskiego. W latach 2000–2005 udział ludności z przedziału wiekowego 0–17 lat zmniejszył się o 3,8 pkt., natomiast udział ludności w wieku 50 lat i więcej wzrósł w tym czasie o 3,5 pkt. Mediana wieku mieszkańców Wielkopolski przesunęła się z 33,9 roku w 2000 r. do 35,1 w 2005 r. Najwyższa wartość środkowa wieku występuje w Kaliszu (38,7 roku) i Poznaniu (37,8), zaś najniższa w powiatach grodziskim (32,7) oraz leszczyńskim (32,9).

W województwie wielkopolskim w 2005 r. ludność w wieku produkcyjnym (kobiety od 18–59 lat, mężczyźni od 18–64 lat) stanowiła 64,6% (w porównaniu z 2000 r. wzrost o 3,6 pkt.) i obejmowała 2179,2 tys. osób, tj. o 1,0% więcej niż w 2004 r. oraz o 6,7% więcej niż w 2000 r. (zob. ryc. 3). Stosunkowo największy udział ludność w wieku produkcyjnym miała w miastach na prawach powiatu oraz w powiecie poznańskim.

Systematycznie ubywa ludności w wieku przedprodukcyjnym; w porównaniu z rokiem 2004 spadek wyniósł 2,4%, a w odniesieniu do roku 2000 – 14,3%. W całej populacji województwa wielkopolskiego ludność w wieku przedprodukcyjnym w 2005 r. stanowiła 21,6%, tj. o 3,8 pkt mniej niż w 2000 r. Spadek udziału wystąpił w tej grupie we wszystkich powiatach Wielkopolski, a największy zanotowano w powiatach: złotowskim (o 4,7 pkt.), wągrowieckim (o 4,6 pkt.) i gostyńskim (o 4,6 pkt.). Stosunkowo „młodym powiatem" jest powiat grodziski, gdzie osoby w wieku przedprodukcyjnym stanowiły 25,3% ogółu ludności, podczas gdy w Poznaniu ich udział wynosił 15,9%.

Największa stabilność charakteryzuje ludność w wieku poprodukcyjnym. W 2005 r. w województwie wielkopolskim grupa ta stanowiła 13,8% ludności ogółem, co w relacji do roku 2000 oznacza spadek udziału średnio o 0,3 pkt. Najbardziej udział ludności w wieku poprodukcyjnym zmniejszył się w powiatach grodziskim (o 0,5 pkt.) oraz leszczyńskim (o 0,4 pkt.), natomiast największy wzrost udziału wystąpił w Koninie (o 2,5 pkt.).

Obciążenie demograficzne, rozumiane jako liczba ludności w wieku nieprodukcyjnym (przed- i poprodukcyjnym) przypadająca na 100 osób w wieku produkcyjnym, w 2005 r. w województwie wielkopolskim wyniosło 55 osób i w stosunku do roku 2004 zmniejszyło się o 1 osobę, a w odniesieniu do 2000 r. o 9 osób. Najwyższy wskaźnik odnotowano w powiatach kaliskim (63 osoby) oraz konińskim (62 osoby), zaś najniższy w Poznaniu (48 osób).

1.2. Ruch naturalny ludności

W województwie wielkopolskim w 2005 r. korzystniej niż w poprzednim roku ukształtowały się podstawowe współczynniki demograficzne (zob. ryc. 3 i 4). Współczynnik urodzeń żywych, który w 2000 r. wyniósł 10,52‰, a w 2004 r. obniżył się do 10,00‰, w 2005 r. wzrósł do 10,49‰. Współczynnik zgonów obniżył się z 9,53‰ w 2000 r. do 9,12‰ w 2004 r., w 2005 r. osiągając 8,99‰. Współczynnik małżeństw w 2005 r. wyniósł 5,63‰, wobec 5,05‰ w 2004 r., nie osiągnął jednak poziomu z 2000 r., kiedy wynosił 5,84‰.

W 2005 r. w województwie wielkopolskim zwiększył się przyrost naturalny; wartość współczynnika w przeliczeniu na 1000 ludności wyniosła 1,51‰ wobec 0,88‰ w 2004 r. i 0,99‰ w 2000 r. Notowany w Wielkopolsce dodatni przyrost naturalny jest konsekwencją utrzymującej się tu przewagi urodzeń żywych nad liczbą zgonów. Najwyższy poziom tego współczynnika odnotowano w powiatach śremskim (4,18‰) i obornickim (3,58‰), natomiast najniższy w powiecie kolskim (-0,82‰) oraz w Kaliszu (-0,49‰).

Współczynnik urodzeń żywych w 2005 r. największe wartości przyjął w powiatach nowotomyskim (12,10‰) i rawickim (12,08‰), zaś najmniejsze w Koninie (8,83‰). Współczynnik zgonów najwyższy poziom w 2005 r. osiągnął w powiatach kolskim (10,96‰) i międzychodzkim (10,80‰), a najniższy w Koninie (7,36‰) oraz w powiatach śremskim (7,39‰) i poznańskim (7,65‰). Najwięcej zgonów niemowląt, w przeliczeniu na 1000 urodzeń żywych, zanotowano w tym czasie w powiatach ostrzeszowskim (11,93‰) i wągrowieckim (9,17‰), a stosunkowo najmniej w powiecie śremskim (2,95‰). W Koninie w 2005 r. nie zarejestrowano żadnego zgonu wśród niemowląt.

Wartość zbliżoną do notowanej w poprzednich latach utrzymał współczynnik salda migracji (wewnętrznej i zagranicznej) na pobyt stały. W 2005 r. w województwie wielkopolskim wyniósł on 0,68‰ (wobec 0,73‰ w 2004 r. i 0,43‰ w 2000 r.). Współczynnik ten najwyższą wartość przyjął w powiecie poznańskim (+20,76‰), a najniższą w Koninie (-6,36‰). Saldo migracji w ruchu wewnętrznym wyniosło +2523 osoby, przy czym w miastach miało wartość ujemną (-3560). W przeliczeniu na 1000 ludności współczynnik salda migracji wewnętrznej w województwie wielkopolskim w 2005 r. ukształtował się na poziomie +0,75‰; w miastach przyjął wartość -1,86‰; na wsi +4,20‰. Najwyższy jego poziom odnotowano w powiecie poznańskim (+20,79‰), najniższy zaś w Koninie (-6,29‰).

1.3. Przeciętne dalsze trwanie życia

W województwie wielkopolskim w 2005 r. średnie dalsze trwanie życia mężczyzn w wieku 60 lat wyniosło 17,56 lat, a kobiet 22,50 lat. W miastach było dłuższe niż na wsi (odpowiednio, dla mężczyzn: 17,81 i 17,25 lat; dla kobiet: 22,70 i 22,22 lat). Najdłuższe przeciętne trwanie życia notuje się w Poznaniu (odpowiednio: dla mężczyzn 18,53 lat, dla kobiet 23,30 lat). W Wielkopolsce średnie trwanie życia określono na 71,32 lat dla mężczyzn i 79,20 lat dla kobiet. Najwyższe wartości wskaźnik dla mężczyzn przyjmuje w podregionie miasta Poznania (73,08 lat), natomiast dla kobiet – w podregionie konińskim (79,90 lat).

2. STAN I OCHRONA ŚRODOWISKA NATURALNEGO

2.1. Warunki naturalne

Województwo wielkopolskie jest pod względem powierzchni (29826 km^2, czyli 9,5% terytorium Polski) drugim po Mazowszu regionem administracyjnym kraju. Położone jest na terenach nizinnych, zajmując większą część Niziny Wielkopolskiej i Pojezierza Wielkopolskiego.

Krajobraz urozmaicają różnorodne pasma wzniesień, zwłaszcza w części południowej. Warto tu wymienić chociażby Wysoczyznę Kaliską rozciągającą się na terenie powiatów: kaliskiego, krotoszyńskiego, ostrowskiego i pleszewskiego, czy też Wzgórza Ostrzeszowskie położone na terenie powiatów kępińskiego i ostrzeszowskiego. Wśród nich, w pobliżu miejscowości Kobyla Góra (powiat ostrzeszowski), znajduje się najwyższe wzniesienie Wielkopolski, noszące tę samą nazwę i mające wysokość 284 m n.p.m. Północne i centralne tereny województwa (w szczególności powiaty: kolski, koniński, słupecki, średzki, śremski, poznański z m. Poznań, szamotulski, obornicki, międzychodzki, a także chodzieski, czarnkowsko-trzcianecki, ostrzeszowski, ostrowski, kaliski i pleszewski) znajdują się w zasięgu dolin trzech głównych rzek obszaru – Warty, Noteci i Prosny. W okolice Odolanowa (powiat ostrowski) sięga wyróżniająca się licznymi rozlewiskami dolina Baryczy. Na obszarach pojezierzy, głównie w części północnej i środkowej regionu, występuje około 800 jezior, w tym 58% o powierzchni do 10 ha i 8% o powierzchni powyżej 100 ha. Największym zbiornikiem naturalnym województwa jest Jezioro Powidzkie (1036 ha) na Pojezierzu Gnieźnieńskim.

Obszar województwa wielkopolskiego znajduje się w strefie klimatu umiarkowanego. Średnie temperatury powietrza w Poznaniu i Kaliszu w latach 1991–2000 ukształtowały się na poziomie 8,8^{o}C, natomiast w latach 2001–2005 wyniosły tam, odpowiednio: 9,1^{o}C i 9,0^{o}C. Średnia roczna temperatura powietrza zanotowana w 2005 r. w Poznaniu wynosiła 9,1^{o}C, a w Kaliszu 8,9%. W skali miesięcznej najniższe temperatury w Poznaniu odnotowuje się w lutym (w 2005 r. średnia temperatura dla tego miesiąca wyniosła -1,8^{o}C), zaś najwyższe w lipcu (w roku 2005 średnia temperatura powietrza wyniosła wtedy 20,1 ^{o}C).

Roczna suma opadów atmosferycznych w Poznaniu w latach 1991–2000 osiągnęła poziom 555 mm; w roku 2000 w stolicy Wielkopolski spadło 610 mm opadów, a w 2005 r. 507 mm. Kalisz i jego rejon należały do najbardziej suchych miejsc w Polsce; w 2000 r. roczna suma opadów wyniosła tu 594 mm, a w roku 2005 446 mm.

Usłonecznienie w Poznaniu należy do najintensywniejszych w Polsce. W 2000 r. wyniosło ono 1756 godzin (w Kaliszu 1699 godzin), podczas gdy w 2005 r. odnotowano tu 2021 słonecznych godzin rocznie (w Kaliszu 2075 godzin).

Obszar około 760 tys. ha, czyli 25,5% powierzchni województwa, w 2005 r. zajmowały w Wielkopolsce lasy. W większości były to lasy publiczne (89,7% powierzchni). Największe skupiska leśne znajdują się w północno-zachodniej części województwa. W powiecie czarnkowsko-trzcianeckim lasy zajmują ponad połowę powierzchni powiatu (50,4%), a blisko połowę w powiatach złotowskim (45,5%) i międzychodzkim (44,3%). W 2005 r. na 1 mieszkańca przypadało tam, odpowiednio: 10572,8 m^2, 11023,7 m^2 i 8986,2 m^2 lasu, czyli prawie 5-krotnie więcej niż przeciętnie w województwie (2253,5 m^2 lasu na 1 mieszkańca). Wyłączając miasta na prawach powiatu, najmniej zalesione są powiaty kolski, kościański i gostyński, gdzie wskaźnik lesistości nie przekracza 14%, a na 1 mieszkańca przypada, odpowiednio: 1280,6 m^2, 1249,4 m^2 i 1491,2 m^2 lasu.

2.2. Gospodarka wodna i ściekowa

W 2005 roku w województwie wielkopolskim na potrzeby gospodarki narodowej i ludności pobrano łącznie 1849,7 hm^3 wody, co stanowiło 16,9% poboru wody w kraju. Największa ilość wody – 83,9% – była pobierana na cele produkcyjne, 10,8% pobrano na cele eksploatacji

sieci wodociągowej, a 5,3% na potrzeby nawodnień w rolnictwie i leśnictwie oraz uzupełnienie stawów rybnych. W przeliczeniu na 1 km^2 pobór wody w województwie wielkopolskim wyniósł średnio 62,0 dam^3, przy przeciętnej w kraju 35,0 dam^3/km^2 (w roku 2004 było 63,5 wobec 35,1 dam^3/km^2, a w 2000 – 63,6 wobec 35,3 dam^3/km^2). W porównaniu z rokiem 2004 pobór wody na potrzeby gospodarki narodowej w Wielkopolsce zmniejszył się o 2,4%, co było spowodowane spadkiem o 3,5% ilości wody pobranej na cele produkcyjne. Pobór wody na potrzeby eksploatacji sieci wodociągowej wzrósł w tym czasie o 2,0%, a na potrzeby rolnictwa i leśnictwa o 7,6%. Wyjątkowo wysoki wskaźnik od lat utrzymuje się w Koninie, o czym decyduje przemysłowy charakter tego rejonu (w 2005 r. pobór wody na 1 km^2 wyniósł tu 18637,7 dam^3 wobec 19295,4 dam^3 w 2004 r. i 19005,8 dam^3 w 2000 r.; blisko 99% wody pobrano na cele produkcyjne). Stosunkowo duży pobór wody na 1 km^2, głównie na potrzeby eksploatacji sieci wodociągowej, odnotowano w Lesznie – 114,2 dam^3 (138,5 dam^3 w 2000 r.), Kaliszu – 111,5 dam^3 (140,1 dam^3 w 2000 r.) i Poznaniu – 108,2 dam^3 (118,0 dam^3 w 2000 r.). Najmniej wody pobrano w powiatach: złotowskim, konińskim, słupeckim i pleszewskim, gdzie wskaźnik nie przekroczył 5,0 dam^3/km^2.

W 2005 r. w województwie wielkopolskim zużyto 1806,3 hm^3 wody, co w przeliczeniu na 1 km^2 dało zużycie w wysokości 60,6 dam^3 wobec 62,2 dam^3 w 2000 r. Najwięcej wody zużywa się na potrzeby przemysłu (w 2005 r. było to 86,0%; w 2000 r. – 85,7%), natomiast zużycie na potrzeby ludności wyniosło 8,6% (w porównaniu z 2000 r. spadek o 0,1 pkt.). Struktura przestrzenna tego zjawiska ukształtowała się podobnie jak w przypadku poboru wody. Dominowały miasta na prawach powiatu: Konin, gdzie zużycie wody sięgnęło 18703,5 dam^3/km^2 (na potrzeby przemysłu 18463,5 dam^3/km^2, przy średniej w województwie 52,1 dam^3/km^2), a także Poznań – 159,9 dam^3/km^2 (w przemyśle, odpowiednio, 24,9 dam^3/km^2), Leszno – 100,3 dam^3/km^2 (odpowiednio, 9,4 dam^3/km^2) i Kalisz – 97,5 dam^3/km^2 (odpowiednio, 22,9 dam^3/km^2).

Na stopień zanieczyszczenia i degradacji zasobów wodnych wpływa ilość wytwarzanych w regionie ścieków komunalnych i przemysłowych. W 2005 r. w województwie wielkopolskim do wód i do ziemi odprowadzono łącznie 1695,1 hm^3 ścieków przemysłowych i komunalnych, tj. o 2,9% mniej niż przed rokiem i o 4,2% mniej niż w 2000 r. Ilość zanieczyszczeń, odprowadzanych do wód lub ziemi bezpośrednio z zakładów przemysłowych, w 2005 r. zmniejszyła się o 3,1% w porównaniu z rokiem poprzednim i o 3,5% w odniesieniu do 2000 r., natomiast ilość zanieczyszczeń odprowadzanych siecią kanalizacyjną nieznacznie wzrosła (o 0,1%) w porównaniu z poprzednim rokiem, jednak była o 13,4% mniejsza niż w 2000 r. Z ogółu ścieków wytworzonych w 2005 r. w Wielkopolsce oczyszczenia wymagało 184,0 hm^3; oczyszczono je w 98,6% (zob. ryc. 5). Na 1 km^2 powierzchni województwa przypadało średnio 6,2 dam^3 ścieków (w kraju 6,8 dam^3/km^2), z tego 6,1 dam^3 ścieków oczyszczonych i 0,1 dam^3 nieoczyszczonych (w 2000 r. wskaźnik wynosił 7,4 dam^3/km^2; w przypadku ścieków oczyszczonych – 7,2 dam^3; w przypadku nieoczyszczonych – 0,3 dam^3). Najwięcej ścieków wytwarzają miasta na prawach powiatu. W Poznaniu na 1 km^2 w 2005 r. przypadało 141,9 dam^3 ścieków, w Lesznie – 91,7 dam^3, w Kaliszu – 78,0 dam^3, a w Koninie – 55,6 dam^3. Stosunkowo duży wskaźnik wystąpił także w powiecie tureckim – 53,9 dam^3, natomiast naj-

mniej ścieków przypadało na 1 km^2 powierzchni powiatów kaliskiego i leszczyńskiego (0,6 dam^3).

Na poprawę sytuacji ekologicznej zasobów wodnych w województwie wielkopolskim wpływa rozwój oczyszczalni ścieków komunalnych. W 2000 r. w Wielkopolsce było 236 takich obiektów, w tym 183 oczyszczalnie biologiczne. W roku 2005 ich liczba zwiększyła się do 304 (liczba oczyszczalni biologicznych wzrosła do 207). W skali całego województwa oczyszczalnie obsługiwały 59,7% ogółu ludności (zob. ryc. 5). Wyróżniały się pod tym względem miasta na prawach powiatu: Leszno, gdzie z oczyszczalni ścieków korzystało 99,7% ludności, Poznań – 94,5% i Konin – 81,1%, a także powiaty: pilski – 75,4%, chodzieski – 73,4% i gnieźnieński – 71,0%. Najniższą wartość wskaźnika odnotowano w powiatach leszczyńskim (19,7%) i kaliskim (20,6%).

2.3. Emisja zanieczyszczeń powietrza

Do podstawowych źródeł zanieczyszczeń powietrza pod względem ilości i toksyczności emitowanych substancji należą: zakłady energetyczne (elektrownie i elektrociepłownie), zakłady chemiczne, hutnictwo oraz przemysł materiałów budowlanych, emitujące do atmosfery substancje (stałe, ciekłe lub gazowe) w ilościach, które mogą ujemnie wpływać na zdrowie człowieka, klimat, przyrodę żywą, glebę lub powodować inne szkody środowiska. Mniejsze znaczenie mają: kotłownie komunalne, paleniska indywidualne (domowe), środki transportu oraz wtórne źródła emisji, tj. hałdy i wysypiska.

Największym zagrożeniem dla czystości powietrza atmosferycznego są odpady pyłowe i gazowe. W 2005 r. w województwie wielkopolskim zakłady uznane za szczególnie uciążliwe dla czystości powietrza wyemitowały 9,7 tys. ton zanieczyszczeń pyłowych, pochodzących głównie ze spalania paliw. W porównaniu z poprzednim rokiem emisja pyłów zmniejszyła się tu o 6,3%, a w stosunku do roku 2000 spadła o 26,8%. W 2005 r. w Wielkopolsce wyemitowano do atmosfery łącznie 16987,3 tys. ton zanieczyszczeń gazowych, z czego 98,9% stanowił dwutlenek węgla. Emisja zanieczyszczeń gazowych była mniejsza niż w poprzednim roku (spadek o 1,8%), ale zbliżona do notowanej w 2000 r. (wzrost o 0,2%). Na 1 km^2 powierzchni województwa przypadało 0,3 ton zanieczyszczeń pyłowych rocznie. W porównaniu z rokiem 2000 emisja pyłowych zanieczyszczeń powietrza zmniejszyła się średnio o 0,1 t/1 km^2. Największą koncentrację emisji pyłów do atmosfery odnotowano w Koninie – 38,8 t/km^2 (56,2 t/km^2 w 2000 r.). Stosunkowo wysoka emisja zanieczyszczeń pyłowych w 2005 r. wystąpiła również w pozostałych miastach na prawach powiatu: w Kaliszu – 10,3 t/km^2 (12,1 t/km^2 w 2000 r.), Lesznie – 5,5 t/km^2 (tak samo jak w 2000 r.) i Poznaniu – 3,3 t/km^2 (7,1 t/km^2 w 2000 r.).

Rzeczywista emisja zanieczyszczeń gazowych (bez dwutlenku węgla) w województwie wielkopolskim w roku 2005 była znacznie wyższa od emisji zanieczyszczeń pyłowych i wyniosła średnio 569,6 t/km^2, a nie wliczając dwutlenku węgla – 6,4 t/km^2. Emisja dwutlenku węgla zmniejszyła się o 1,8% w stosunku do roku 2004, ale była zbliżona do notowanej w 2000 r. (wzrost o 0,1%), natomiast emisja pozostałych gazów wzrosła, odpowiednio:

o 1,1% i o 8,8%). Podobnie jak w przypadku zanieczyszczeń pyłowych, stosunkowo najwięcej zanieczyszczeń gazowych na 1 km^2 emitowały miasta na prawach powiatu. Nie wliczając dwutlenku węgla, w Koninie w 2005 r. wyemitowano 1591,5 ton gazów na 1 km^2 (1545,3 t/km^2 w 2000 r.), w Poznaniu 51,0 t/km^2 (47,9 t/km^2 w 2000 r.), w powiecie tureckim 22,2 t/km^2 (14,9 t/km^2 w 2000 r.), w Kaliszu 20,9 t/km^2 (26,1 t/km^2 w 2000 r.) i w Lesznie 20,0 t/km^2 (21,8 t/km^2w 2000 r.). W 4 powiatach (leszczyńskim, obornickim, ostrzeszowskim i pleszewskim) nie odnotowano emisji pyłów i gazów do atmosfery z zakładów szczególnie uciążliwych dla środowiska.

Podstawową przyczyną wysokiej emisji zanieczyszczeń powietrza jest struktura wytwarzania energii, niekorzystna dla ochrony środowiska. W Wielkopolsce, podobnie jak w całym kraju, decydującym źródłem zanieczyszczeń powietrza są procesy spalania paliw.

W urządzeniach do redukcji zanieczyszczeń z zakładów szczególnie uciążliwych dla środowiska zatrzymano lub zneutralizowano 99,2% wytworzonych zanieczyszczeń pyłowych oraz 9,9% zanieczyszczeń gazowych, bez dwutlenku węgla (w 2000 r., odpowiednio: 98,7% i 7,9%). Najwyższe wskaźniki redukcji zanieczyszczeń pyłowych osiągnęły powiaty: turecki (99,7%; 99,5% w 2000 r.), Konin (99,5%, 99,2% w 2000 r.), poznański (99,4%; 87,0% w 2000 r.) oraz Poznań (99,4%; 98,8% w 2000 r.). Największy udział w redukcji zanieczyszczeń gazowych (bez dwutlenku węgla) miały przedsiębiorstwa zlokalizowane na terenie Poznania (38,6%), powiatu poznańskiego (37,8%) i Leszna (26,2%).

2.4. Odpady przemysłowe i komunalne

Poważne uciążliwości stwarzają odpady przemysłowe i komunalne. Ich nagromadzenie jest szkodliwe dla środowiska glebowego, a nadmierna koncentracja powoduje zanieczyszczenia gleby, wody i powietrza oraz przyczynia się do dewastacji krajobrazu.

W 2005 roku w Wielkopolsce wytworzono 5196,3 tys. ton odpadów uciążliwych dla środowiska (z wyłączeniem odpadów komunalnych), tj. o 42,3% więcej niż w 2000 r. W przeliczeniu na 1 km^2 powierzchni województwa przypadało przeciętnie 174,2 ton odpadów, wobec 122,4 ton w 2000 r. Najwięcej odpadów wytworzono w miastach na prawach powiatu: w Koninie na 1 km^2 przypadało 26057,8 ton odpadów, w Poznaniu 1474,9 ton, a w Lesznie 1172,4 ton. Z całości wytworzonych odpadów 70,5% poddano odzyskowi, a 26,9% unieszkodliwiono. Ogólna ilość nagromadzonych odpadów uciążliwych dla środowiska (z wyłączeniem komunalnych), według stanu na koniec 2005 roku, wynosiła 46327,1 tys. ton. Na 1 km^2 powierzchni województwa przypadało 1553,3 ton odpadów, wobec 1705,3 ton w 2000 r. Najwięcej odpadów uciążliwych dla środowiska kumuluje się w Koninie, gdzie w 2005 r. na 1 km^2 przypadało 362332,3 ton oraz w powiecie tureckim (16650,5 t/km^2).

W 2005 roku w województwie wielkopolskim zebrano ponadto 832,0 tys. ton odpadów komunalnych, w tym 596,1 tys. ton z gospodarstw domowych. Na 1 mieszkańca województwa przypadało 247,0 kg odpadów komunalnych zebranych przez zakłady oczyszczania ogółem (zob. ryc. 6), w tym 177,0 kg odpadów zebranych z gospodarstw domowych. W przeliczeniu na 1 mieszkańca, najwięcej odpadów zebrano: w powiecie pilskim (484,1 kg; 516,3 kg

w 2000 r.), w Poznaniu (421,2 kg; 725,5 kg w 2000 r.), w Kaliszu (348,4 kg; 337,1 kg w 2000 r.), w powiecie wrzesińskim (316,2 kg; 307,4 kg w 2000 r.) oraz w Lesznie (312,3 kg; 640,6 kg w 2000 r.), natomiast najmniej – w powiatach kaliskim (40,9 kg; 59,4 kg w 2000 r.) i rawickim (90,8 kg; 99,5 kg w 2000 r.).

2.5. Obszary prawnie chronione

W 2005 roku 31,0% powierzchni województwa wielkopolskiego stanowiły obszary o szczególnych walorach przyrodniczych, chronione prawnie (zob. ryc. 6). Największą powierzchnię (732927,6 ha, czyli 79,7% powierzchni objętej ochroną) zajmowały wśród nich obszary chronionego krajobrazu. Na terenie Wielkopolski znajduje się 12 parków krajobrazowych, zajmujących łączny obszar 174344,7 ha (18,9% powierzchni chronionej). Są to: Lednicki Park Krajobrazowy – w powiecie gnieźnieńskim, Nadwarciański Park Krajobrazowy – w powiecie słupeckim, Park Krajobrazowy Doliny Baryczy – w powiecie ostrowskim, Park Krajobrazowy im. gen. Dezyderego Chłapowskiego – w powiecie kościańskim, Park Krajobrazowy Promno, Park Krajobrazowy Puszcza Zielonka oraz Rogaliński Park Krajobrazowy – w powiecie poznańskim, Powidzki Park Krajobrazowy – w powiecie słupeckim, Przemęcki Park Krajobrazowy – w powiecie wolsztyńskim, Pszczewski Park Krajobrazowy i Sierakowski Park Krajobrazowy – w powiecie międzychodzkim oraz Żerkowsko-Czeszewski Park Krajobrazowy – w powiatach jarocińskim i wrzesińskim. Łączną powierzchnię 7961,7 ha, czyli 0,9% powierzchni obszarów prawnie chronionych w województwie, zajmują dwa parki narodowe: Wielkopolski Park Narodowy – w powiecie poznańskim oraz część Drawieńskiego Parku Narodowego – w powiecie czarnkowsko-trzcianeckim. Rezerwaty przyrody (w liczbie 96) obejmowały obszar 5755,8 ha, z czego 82,0 ha zajmowały rezerwaty ścisłe. W ogólnej powierzchni obszarów prawnie chronionych w Wielkopolsce rezerwaty stanowiły 0,6%.

Największa koncentracja obszarów chronionych znajduje się w powiatach: ostrzeszowskim (83,0% powierzchni ogółem), międzychodzkim (67,5%), ostrowskim (62,4%) oraz wolsztyńskim (52,3%), a najmniejsza (wyłączając miasta na prawach powiatu) – w grodziskim (0,1% powierzchni powiatu), rawickim (0,3%) i średzkim (2,0%). Na 1 mieszkańca Wielkopolski przypadało średnio 2742,4 m^2 powierzchni o szczególnych walorach przyrodniczych, tj. nieco mniej niż w 2000 r. (2787,9 m^2). W powiecie międzychodzkim ten obszar był 5-krotnie większy niż przeciętnie w województwie (13687,6 m^2 na 1 mieszkańca) i 778 razy większy niż w powiecie grodziskim, gdzie na 1 mieszkańca przypadało zaledwie niecałe 17,6 m^2 obszaru o szczególnych walorach przyrodniczych.

3. INFRASTRUKTURA TECHNICZNA I MIESZKANIA

3.1. Wodociągi i kanalizacja

W 2005 r. długość sieci wodociągowej w województwie wielkopolskim wynosiła 27538,9 km i w porównaniu z rokiem 2000 zwiększyła się o 8,8%. Na 100 km^2 przypadało tu średnio 92,3 km sieci wodociągowej. Największa gęstość sieci charakteryzuje miasta na prawach powiatu: Leszno

(468,7 km; 410,0 km w 2000 r.), Poznań (331,6 km; 290,3 km w 2000 r.), Kalisz (325,6 km; 327,9 km w 2000 km) i Konin (214,7 km; 199,6 km w 2000 r.). Wśród powiatów, w których zagęszczenie sieci jest mniejsze od średniej wojewódzkiej, ostatnie miejsca zajmują powiaty złotowski (34,6 km na 100 km^2; 32,5 km w 2000 r.) oraz czarnkowsko-trzcianecki (38,8 km na 100 km^2; 27,8 km w 2000 r.).

Przeciętne zużycie wody z wodociągów w gospodarstwach domowych, w przeliczeniu na 1 mieszkańca, w 2005 r. kształtowało się na poziomie 34,8 m^3 i w porównaniu z 2000 r. zmniejszyło się o 2,3 m^3 (zob. ryc. 7). Najwięcej wody zużywa się w Poznaniu (42,1 m^3; 46,6 m^3 w 2000 r.) i Kaliszu (36,8 m^3; 46,7 m^3 w 2000 r.), a także w powiatach: leszczyńskim (41,6 m^3; 37,7 m^3 w 2000 r.), kaliskim (40,6 m^3; 37,1 m^3 w 2000 r.) i kościańskim (39,0 m^3; 36,5 m^3 w 2000 r.). Wśród powiatów, w których wskaźnik kształtował się poniżej średniej wartości dla województwa, najmniejsze zużycie wody na 1 mieszkańca notowano w powiatach: obornickim (26,6 m^3; 36,9 m^3 w 2000 r.), czarnkowsko-trzcianeckim (27,0 m^3; 29,0 m^3 w 2000 r.), pleszewskim (28,8 m^3; 34,3 m^3 w 2000 r.) oraz wolsztyńskim (28,8 m^3; 29,6 m^3 w 2000 r.).

Długość sieci kanalizacyjnej (rozdzielczej i kolektorów) w województwie wielkopolskim w 2005 r. wynosiła 7580,0 km. Na 100 km^2 przypadało 25,4 km urządzeń odprowadzających ścieki, tj. o 11,1 km więcej niż w 2000 r. Podobnie jak w przypadku sieci wodociągowej, dominują powiaty grodzkie, w których zagęszczenie znacznie przewyższa średnią wartość dla województwa (w Lesznie w 2005 r. na 100 km^2 przypadało 497,2 km sieci kanalizacyjnej). Najniższą wartość wskaźnika odnotowano natomiast w powiatach: obornickim (8,9 km/100 km^2), nowotomyskim (9,4 km), pleszewskim (10,2 km) oraz czarnkowsko-trzcianeckim (10,7 km).

3.2. Sieć gazowa

W 2005 roku w województwie wielkopolskim długość rozdzielczej sieci gazowej wyniosła 9070,5 km, co w przeliczeniu na 100 km^2 dało średnią gęstość na poziomie 30,4 km, tj. o 4,3 km więcej niż w 2000 r. Podobnie jak w przypadku sieci wodociągowej i kanalizacyjnej, pod względem zagęszczenia sieci gazowej przodują miasta na prawach powiatu. W 2005 r. najwyższy wskaźnik zanotowano w Lesznie, gdzie na 100 km^2 przypadało 557,1 km sieci gazowej. Stosunkowo dużą wartość wskaźnik ten uzyskał także w Poznaniu (449,7 km) oraz w Kaliszu (248,4 km). Najsłabiej rozwiniętą sieć gazową miały powiaty koniński (3,5 km na 100 km^2), turecki (3,9 km/100 km^2) i czarnkowsko-trzcianecki (4,5 km). W powiecie słupeckim nie ma w ogóle sieci gazowej.

W 2005 r. w województwie wielkopolskim zużyto 430,1 hm^3 gazu z sieci, co w przeliczeniu na 1 mieszkańca dało przeciętne zużycie w wysokości 127,7 m^3 (w 2000 r. przeciętne zużycie gazu z sieci wyniosło 146,3 m^3). Wskaźnik zużycia gazu na 1 mieszkańca chrakteryzuje duże zróżnicowanie przestrzenne (zob. ryc. 7). Najwięcej gazu w przeliczeniu na 1 mieszkańca w 2005 r. zużyto w powiecie poznańskim (261,5 m^3, tj. ponad 2-krotnie więcej niż średnio w województwie), w Poznaniu (245,6 m^3), Lesznie (211,6 m^3) oraz w powiecie grodziskim (202,8 m^3), natomiast najmniej – w powiatach konińskim (7,4 m^3) i pleszewskim (11,2 m^3).

3.3. Zużycie energii elektrycznej w gospodarstwach domowych

W 2005 r. w Wielkopolsce zużycie energii elektrycznej w gospodarstwach domowych w miastach – w przeliczeniu na 1 mieszkańca – wynosiło 704,8 kW·h (678,2 kW·h w 2000 r.) i w większości powiatów nie odbiegało znacząco od średniej wojewódzkiej. Największe zużycie zanotowano w powiatach: wolsztyńskim (899,0 kW·h), szamotulskim (822,5 kW·h), leszczyńskim (819,8 kW·h) i poznańskim (792,9 kW·h) oraz w Poznaniu (793,7 kW·h), natomiast najmniejsze – w powiecie kolskim (253,9 kW·h).

Zużycie energii elektrycznej w gospodarstwach domowych w miastach, w przeliczeniu na 1 odbiorcę, w 2005 r. wyniosło 1974,0 kW·h i było o 15,9 kW·h mniejsze niż w 2000 r. (zob. ryc. 8). Najwięcej energii elektrycznej na 1 odbiorcę przypadało w powiatach: konińskim (2685,6 kW·h), leszczyńskim (2437,3 kW·h), wolsztyńskim (2408,6 kW·h), poznańskim (2355,0 kW·h) i szamotulskim (2342,4 kW·h). Najniższą wartość wskaźnika odnotowano natomiast w powiatach: kolskim (1699,9 kW·h), śremskim (1751,9 kW·h), chodzieskim (1773,9 kW·h) i złotowskim (1791,2 kW·h) oraz w Lesznie (1796,1 kW·h).

3.4. Sieć drogowa

W 2005 r. długość dróg powiatowych o twardej nawierzchni w Wielkopolsce wynosiła 11338,3 km. Na 100 km^2 przypadało średnio 38,0 km takich dróg (o 0,5 km więcej niż w 2000 r.). Stosunkowo największe zagęszczenie dróg powiatowych (zob. ryc. 9) było w Lesznie (141,4 km), natomiast najmniejszą sieć (na 100 km^2) miały powiaty czarnkowsko-trzcianecki (16,7 km) i międzychodzki (18,5 km). Podobnie kształtowały się wskaźniki w przypadku dróg powiatowych o ulepszonej nawierzchni (odpowiednio: między 16,4 km w powiecie czarnkowsko-trzcianeckim a 141,4 km w Lesznie, przy przeciętnej dla województwa wynoszącej 37,2 km na 100 km^2).

Długość wielkopolskich dróg gminnych zamiejskich i w granicach administracyjnych miast w 2005 r. wynosiła 9422,7 km, co na 100 km^2 dawało średnio 31,6 km takich dróg (wobec 27,6 km w 2000 r.). Największe zagęszczenie dróg gminnych było w Poznaniu (190,5 km), podczas gdy w powiecie czarnkowsko-trzcianeckim na 100 km^2 przypadało tylko 7,4 km takich dróg, a w złotowskim 7,8 km. Wskaźnik dróg gminnych o nawierzchni ulepszonej w 2005 r. kształtował się na poziomie 23,4 km na 100 km^2 (18,9 km w 2000 r.), a zróżnicowanie przestrzenne przedstawiało się podobnie jak w przypadku dróg gminnych o twardej nawierzchni: najwyższe wartości miernik przyjmował w Poznaniu (186,3 km), zaś najniższe w powiecie czarnkowsko-trzcianeckim (5,9 km).

Długość dróg krajowych na obszarze województwa wielkopolskiego w 2005 r. wynosiła 1656,0 km (w porównaniu z rokiem 2000 nastąpił przyrost o 76 km). Dróg wojewódzkich było 2705,2 km (o 38,2 km więcej niż w 2000 r.).

W Wielkopolsce rozwija się sieć autostrad, których długość w 2005 r. wynosiła 149,7 km, a ich wskaźnik na 1000 km^2 ukształtował się na poziomie 5,02 km.

3.5. Zasoby mieszkaniowe

Zasoby mieszkaniowe w województwie wielkopolskim w 2005 roku obejmowały 1042059 mieszkań, łącznie zamieszkanych i niezamieszkanych. W przeliczeniu na 1000 ludności przypadało średnio 309 mieszkań. Sytuacja mieszkaniowa w Wielkopolsce nie jest jednakowa na obszarze całego województwa. Największymi zasobami mieszkaniowymi dysponują miasta na prawach powiatu, gdzie wskaźnik liczony na 1000 ludności wyniósł, odpowiednio: 390 mieszkań w Poznaniu, 366 mieszkań w Kaliszu, 346 mieszkań w Koninie i 341 mieszkań w Lesznie. Poziom średniej wojewódzkiej przekroczył jeszcze powiat kolski, gdzie na 1000 ludności przypadało 314 mieszkań. W pozostałych powiatach wskaźnik ten kształtował się poniżej średniej. Relatywnie najmniejsze zasoby mieszkaniowe w 2005 r. miały powiaty leszczyński (251 mieszkań na 1000 ludności), kaliski (258 mieszkań), grodziski (263 mieszkania) i gostyński (264 mieszkania).

Przeciętna powierzchnia użytkowa mieszkań w województwie wielkopolskim w 2005 r. wynosiła 76,5 m^2, podczas gdy w 2000 r. przeciętne mieszkanie miało 67,0 m^2. Stosunkowo największe mieszkania były w powiatach: leszczyńskim (99,4 m^2), kaliskim (95,5 m^2), ostrzeszowskim (93,1 m^2), wolsztyńskim (90,7 m^2) i poznańskim (90,5 m^2), a najmniejsze w Kaliszu, Koninie i Poznaniu (odpowiednio: 61,2 m^2, 62,3 m^2 i 63,5 m^2). W przeliczeniu na osobę przeciętna powierzchnia użytkowa mieszkania wyniosła 23,6 m^2 (w 2000 r. 19,3 m^2), natomiast zagęszczenie mieszkań, określone liczbą osób przypadających na 1 izbę, wahało się od 0,74 w Poznaniu do 0,90 w powiatach kaliskim i śremskim, przy średniej w województwie równej 0,82. W 2005 roku przeciętnie na 1 mieszkanie w Wielkopolsce przypadało 3,24 osób (zob. ryc. 10). W 5 powiatach wskaźnik był niższy od średniej wojewódzkiej, przy czym najniższą wartość osiągnął w Poznaniu (2,56). Najwyższe wartości miernik ten przyjął w powiatach: leszczyńskim (3,99 osób) i kaliskim (3,88 osób).

W porównaniu z rokiem 2000 nastąpiły dalsze zmiany w wyposażeniu lokali mieszkalnych w podstawowe instalacje. W 2005 roku 97,6% mieszkań w województwie wielkopolskim było obsługiwanych przez wodociągi (95,7% w 2000 r.), 78,0% mieszkań miało centralne ogrzewanie (70,4% w 2000 r.), 90,7% – ustęp (82,8% w 2000 r.), 89,2% – łazienkę (82,3% w 2000 r.), a 49,4% – gaz sieciowy (51,3% w 2000 r.). Najwyższy stopień wyposażenia lokali mieszkalnych w podstawowe instalacje charakteryzował miasta na prawach powiatu, a także powiaty: pilski, poznański i śremski. Najsłabiej w instalacje były wyposażone mieszkania w powiatach: kaliskim, konińskim, kolskim, słupeckim, tureckim i pleszewskim.

3.6. Mieszkania oddane do użytkowania

W 2005 roku w województwie wielkopolskim oddano do użytkowania 11913 mieszkań, tj. o 64,0% więcej niż w 2000 r. Najwięcej mieszkań powstało w Poznaniu (3375) i powiecie poznańskim (2894), natomiast najmniej w powiatach chodzieskim (71) i złotowskim (75).

W przeliczeniu na 1000 ludności w 2005 r. w województwie wielkopolskim oddano średnio 3,5 mieszkań (zob. ryc. 11). W 2000 r. wskaźnik wynosił 2,2 mieszkania na 1000 ludności. W czterech powiatach Wielkopolski wskaźnik mieszkań oddanych do użytkowania prze-

kraczał średni poziom w województwie. Najwięcej nowo wybudowanych mieszkań przypadało na 1000 mieszkańców w powiecie poznańskim (10,2 mieszkań), w Poznaniu (5,9), w Kaliszu (4,8) oraz w powiecie wrzesińskim (3,6).

W przeliczeniu na 1000 zawartych małżeństw, w 2005 r. w Wielkopolsce przekazano do eksploatacji średnio 628,7 mieszkań (wobec 373,0 mieszkań w 2000 r.). Budownictwo mieszkaniowe w Wielkopolsce najintensywniej rozwija się w powiecie poznańskim, gdzie w 2005 r. w przeliczeniu na 1000 zawartych małżeństw zrealizowano 2065,7 mieszkań. W Poznaniu oddano w tym czasie 1168,6 mieszkań na 1000 zawartych małżeństw, a w Kaliszu – 925,1 mieszkań. Dla porównania w powiecie gostyńskim wskaźnik ten wyniósł zaledwie 161,5 mieszkań, a w powiecie złotowskim – 176,1 mieszkań.

Przeciętna powierzchnia użytkowa nowo budowanych mieszkań w województwie wielkopolskim w 2005 r. wynosiła 113,0 m^2. Relatywnie największe były mieszkania oddane do użytkowania w powiatach: pilskim (średnio 171,4 m^2) i gostyńskim (169,2 m^2) oraz w Lesznie (167,0 m^2), zaś najmniejsze w Kaliszu (75,0 m^2) i Poznaniu (83,9 m^2).

4. PODMIOTY GOSPODARKI NARODOWEJ

Według stanu na koniec grudnia 2005 r., rejestr REGON dla województwa wielkopolskiego obejmował 341257 podmiotów gospodarki narodowej. W porównaniu z rokiem 2000 liczba podmiotów zwiększyła się o 16,0% (zob. ryc. 12). Najwięcej jednostek koncentrowało swoją działalność w rejonie Poznania. Łącznie w tym mieście oraz powiecie poznańskim funkcjonowała ponad jedna trzecia wszystkich podmiotów zarejestrowanych w województwie wielkopolskim (37,0%).

W przeliczeniu na 10 tys. ludności w Wielkopolsce w 2005 r. działalność swą prowadziło średnio 1011,9 podmiotów gospodarczych (w 2000 r. – 904,7 podmiotów). Poziom wskaźnika najbliższy przeciętnej wojewódzkiej osiągnął powiat wolsztyński (1012,1 podmiotów wobec 883,7 w 2000 r.) oraz Konin (1013,4 podmiotów wobec 890,5 w 2000 r.). Najwięcej jednostek w przeliczeniu na 10 tys. mieszkańców zanotowano w Poznaniu (1596,6 podmiotów wobec 1383,0 w 2000 r.), Lesznie (1332,7 wobec 1266,7 w 1999 r.), powiecie poznańskim (1234,3 podmiotów wobec 1107,1 w 1999 r.), Kaliszu (1067,6 podmiotów wobec 1066,4 w 2000 r.), powiecie wrzesińskim (1059,9 podmiotów wobec 881,8 w 2000 r.) oraz powiecie obornickim (1047,9 podmiotów wobec 951,9 w 2000 r.), a najmniej (niemal 2-krotnie mniej od średniej wojewódzkiej) w powiatach: konińskim (511,2 podmiotów wobec 439,3 w 2000 r.), kaliskim (569,6 podmiotów wobec 545,6 w 2000 r.), tureckim (573,0 wobec 570,4 w 2000 r.) i złotowskim (579,0 wobec 596,6 w 2000 r.).

Według stanu na koniec 2005 r., do sektora publicznego należało 2,9% ogółu podmiotów ujętych w rejestrze REGON dla województwa wielkopolskiego (2,6% w 2000 r.). Największy odsetek jednostek należących do tego sektora wystąpił w powiatach tureckim i międzychodzkim (6,5%), a najmniejszy w powiecie poznańskim (1,4%).

Do sektora prywatnego należało 97,1% ogółu podmiotów zarejestrowanych w województwie wielkopolskim. W 7 powiatach udział firm prywatnych był większy niż przeciętnie w województwie. Rejonem o najwyższym stopniu „sprywatyzowania" jest powiat poznański; w 2005 r. do sektora prywatnego należało 98,6% ogółu zlokalizowanych tam podmiotów. Wysoki wskaźnik odnotowano również w Poznaniu oraz w powiecie wrzesińskim, gdzie udział sektora prywatnego był bliski 98%.

Według stanu na koniec 2005 r., w województwie wielkopolskim było zarejestrowanych 270150 osób fizycznych prowadzących działalność gospodarczą. Biorąc pod uwagę wielkości bezwzględne, najwięcej takich jednostek występowało w Poznaniu i powiecie poznańskim (łącznie 35,4% ogółu tych podmiotów w województwie wielkopolskim), jednak w strukturze podmiotów gospodarki narodowej w Poznaniu udział osób fizycznych prowadzących działalność gospodarczą był o 5,5 pkt. mniejszy niż przeciętnie w województwie i wyniósł 73,7%. Stosunkowo największy odsetek osoby fizyczne stanowiły w powiatach: słupeckim (84,6% ogółu zlokalizowanych tam podmiotów), wągrowieckim (84,3%) i leszczyńskim (84,1%), jednak w przeliczeniu na 10 tys. ludności przypadało tam mniej podmiotów tego typu niż średnio w województwie (odpowiednio: 687,8; 730,7; i 774,3 wobec 801,1 w Wielkopolsce). Poziom zbliżony do średniej wojewódzkiej odnotowano w powiatach: kościańskim (796,8 osób fizycznych na 10 tys. ludności) i nowotomyskim (805,6) oraz w Koninie (806,6); najbardziej odbiegały od niej powiaty: koniński, złotowski, kaliski i turecki (odpowiednio: 425,2; 448,8; 452,0 i 458,2) oraz Poznań, Leszno i powiat poznański (odpowiednio: 1176,4; 1042,2 i 1005,5).

Drugą pod względem liczebności grupę podmiotów w rejestrze REGON stanowią spółki cywilne. Na koniec 2005 r. w województwie wielkopolskim było zarejestrowanych 24886 spółek cywilnych (26795 w 2000 r.), które stanowiły 7,3% ogółu jednostek (9,1% w 2000 r.). Największy udział spółki cywilne miały w Poznaniu (9,3%), Lesznie (8,6%), powiecie poznańskim (8,3%) i Kaliszu (8,1%), natomiast najmniejszy w powiatach: konińskim (4,1%) i słupeckim (4,2%). W przeliczeniu na 10 tys. ludności w 2005 r. w Wielkopolsce przypadały średnio 74 spółki cywilne (80 spółek w 2000 r.). Poziom wyższy od tej średniej odnotowano w 6 powiatach: w Poznaniu (149 spółek), Lesznie (114 spółek), powiecie poznańskim (103 spółki), Kaliszu (87 spółek) oraz w powiatach wrzesińskim (84 spółki) i nowotomyskim (75 spółek). Jednocześnie w 7 powiatach (konińskim, kaliskim, tureckim, złotowskim, słupeckim, czarnkowsko-trzcianeckim i jarocińskim) wskaźnik był ponad 2-krotnie niższy od średniej wojewódzkiej.

Najdynamiczniej w województwie wielkopolskim rozwijają sie spółki handlowe. Według stanu na koniec 2005 r. w Wielkopolsce były zarejestrowane 20553 spółki handlowe, co w porównaniu z rokiem 2000 oznacza wzrost liczebności o 47,7% (zob. ryc. 13). W strukturze podmiotów gospodarki narodowej stanowią one 6,0% (wobec 4,7% w 2000 r.). Najwięcej spółek handlowych ma swą siedzibę w Poznaniu. Działa tam blisko połowa ich ogólnej liczby w województwie wielkopolskim (48,1%). W przeliczeniu na 10 tys. ludności w 2005 r. w Wielkopolsce przypadało średnio 61 spółek handlowych (42 spółki w 2000 r.). W Poznaniu wskaźnik

był prawie 3-krotnie wyższy (174 podmioty), a w najsłabiej pod tym względem rozwiniętym powiecie konińskim – niemal 6-krotnie niższy od średniej wojewódzkiej.

Na mapie Wielkopolski udziały poszczególnych sekcji (odpowiadających rodzajom działalności) są zróżnicowane, choć we wszystkich powiatach dominują jednostki prowadzące działalność handlową. W 2005 r. w skali całego województwa podmioty sekcji „Handel i naprawy" stanowiły 31,9% ogółu zarejestrowanych jednostek. W 18 powiatach ich udział był większy od średniej wojewódzkiej, a w powiecie kolskim przekroczył 40%.

W strukturze podmiotów ujętych w rejestrze REGON dla województwa wielkopolskiego 15,6% stanowiła sekcja „Obsługa nieruchomości i firm". Największy udział, większy niż przeciętnie w województwie, jednostki tej sekcji miały w miastach na prawach powiatu, przy czym w Poznaniu ich udział sięgał 22,5%.

Przedsiębiorstwa przemysłowe w Wielkopolsce w 2005 r. stanowiły 11,6%. W 21 powiatach ich udział przekroczył poziom średniej wojewódzkiej, a najwyższy odsetek przedsiębiorstw przemysłowych zanotowano w powiatach: kępińskim (18,0%), obornickim (16,0%) i ostrzeszowskim (15,9%).

Udział sekcji „Budownictwo" w 2005 r. w województwie wielkopolskim kształtował się na poziomie 10,9%, w poszczególnych powiatach oscylując pomiędzy 8,0% w Kaliszu i 8,1% w Koninie a 18,5% w powiecie obornickim.

Podmioty prowadzące działalność gospodarczą w zakresie transportu, gospodarki magazynowej i łączności w 2005 r. w Wielkopolsce stanowiły 6,4% ogólnej liczby podmiotów ujętych w rejestrze REGON. W 10 powiatach udział jednostek transportowych był większy od średniej wojewódzkiej, a największy odsetek takich przedsiębiorstw odnotowano w powiatach szamotulskim (9,0%) i poznańskim (8,2%).

Udział jednostek sekcji „Rolnictwo, łowiectwo i leśnictwo" w 2005 r. w województwie wielkopolskim kształtował się na poziomie 3,7%. W 22 powiatach ich odsetek przekroczył tę wielkość, a w 4 powiatach (kaliskim, kościańskim, leszczyńskim i wolsztyńskim) udział jednostek rolniczych był ponad 3-krotnie większy niż przeciętnie w województwie.

5. RYNEK PRACY

5.1. Pracujący w gospodarce narodowej

W roku 2005 ogólna liczba pracujących w gospodarce narodowej w Wielkopolsce wyniosła 1223,7 tys. i w porównaniu z rokiem 2000 zmniejszyła się o 9,4%. W przeliczeniu na 1000 ludności przypadało tu średnio 363 pracujących wobec 404 w 2000 r. Najwięcej pracujących koncentruje się w sektorze usług rynkowych (34,7%; o 4,4 pkt. więcej niż w 2000 r.) oraz w przemyśle i budownictwie (32,6%; o 2,7 pkt. więcej).

Informacje o pracujących, dostępne w przekroju powiatowym, dotyczą podmiotów gospodarczych, w których liczba pracujących przekracza 9 (zob. ryc. 14). W tym ujęciu liczba pracujących w całym województwie wyniosła 967,9 tys., co oznacza, że na 1000 ludności

przypadało 287 pracujących, wobec 326 osób w 2000 r. Najwyższy wskaźnik wystąpił w Poznaniu (395 osób), a stosunkowo wysoki jego poziom odnotowano również w powiatach kępińsim (343 osoby) i rawickim (327 osób) oraz w Koninie (311 osób). Relatywnie najmniej pracujących przypadało na 1000 ludności w powiatach: wągrowieckim (206 osób), złotowskim (211 osób), gnieźnieńskim (216 osób) i obornickim (218 osób).

Znacznie bardziej zróżnicowany obraz powiatów województwa wielkopolskiego ujawnia się w sektorowym ujęciu pracujących. W 2005 r. na 1000 mieszkańców Wielkopolski przypadały przeciętnie 62 osoby pracujące w sektorze rolniczym, obejmującym rolnictwo, łowiectwo, leśnictwo i rybactwo (104 osoby w 2000 r.). Średnia dla powiatów ziemskich wyniosła 80 osób (wobec 137 osób w 2000 r.), podczas gdy w miastach na prawach powiatu na 1000 ludności przypadało tylko 5 pracujących w tym sektorze (o 1 osobę mniej niż w 2000 r.). Pomimo spadku wskaźnika, nadal najbardziej rolniczy charakter mają w Wielkopolsce powiaty: kaliski (201 pracujących w sektorze rolniczym na 1000 ludności; 313 osób w 2000 r.), koniński (128 osób; 240 osób w 2000 r.), kolski (126 osób; 216 osób w 2000 r.), ostrzeszowski (122 osoby; 223 osoby w 2000 r.), leszczyński (117 osób; 201 osób w 2000 r.) oraz pleszewski i słupecki (115 osób wobec, odpowiednio: 188 i 204 w 2000 r.). Od wartości średniej, liczonej dla powiatów ziemskich, najbardziej odbiegały powiaty: poznański, pilski oraz chodzieski, gdzie na 1000 ludności przypadało mniej niż 50 pracujących w sektorze rolniczym.

W sektorze przemysłowym, obejmującym przemysł i budownictwo, w 2005 r. na 1000 mieszkańców było przeciętnie 99 pracujących, czyli tak samo jak w 2000 r. Sektor ten zdecydowanie dominował w miastach na prawach powiatu, gdzie na 1000 ludności przypadało średnio 114 pracujących (wobec 125 pracujących w tym sektorzew 2000 r.), a wskaźnik oscylował między 130 w Lesznie a 110 w Poznaniu. W grupie powiatów ziemskich, dla których średnia wyniosła 94 osoby (o 4 osoby więcej niż w 2000 r.), najbardziej „uprzemysłowione" okazały się powiaty: kępiński (167 pracujących; 131 w 2000 r.), poznański (131 osób; 119 w 2000 r.), rawicki (128 osób; 115 w 2000 r.) i chodzieski (122 osoby; 119 w 2000 r.). Najniższy wskaźnik odnotowały powiaty „rolnicze" – kaliski (41 osób; 42 w 2000 r.) i koniński (57 osób; 60 w 2000 r.).

W sektorze usługowym, obejmującym usługi rynkowe i nierynkowe, w 2005 r. na 1000 ludności przypadało średnio 126 pracujących (123 osoby w 2000 r.). Sektor ten dominował w miastach na prawach powiatu. Na 1000 ludności przypadało tam średnio 249 pracujących (240 w 2000 r.), przy czym wskaźnik liczony dla Poznania wyniósł 282 (wobec 265 w 2000 r.), a w Kaliszu 171 (wobec 165 w 2000 r.). Stosunkowo wysoki wskaźnik notowano w powiatach pilskim (129 osób; 131 w 2000 r.) oraz poznańskim (114 osób; 103 w 2000 r.), przy średniej dla powiatów ziemskich wynoszącej 87 pracujących na 1000 ludności (84 w 2000 r.). Najmniej osób, w przeliczeniu na 1000 mieszkańców, pracuje w sektorze usługowym w powiatach: kaliskim (48 osób; 50 w 2000 r.) i konińskim (49 pracujących; 44 w 2000 r.).

W strukturze pracujących w województwie wielkopolskim przeważa sektor przemysłowy. W 2005 r. w przemyśle i budownictwie koncentrowało się 34,5% wszystkich pracujących w gospodarce narodowej (w podmiotach, w których liczba pracujących przekraczała 9). Sek-

tor ten dominował w 20 powiatach ziemskich oraz w 3 miastach na prawach powiatu. W powiecie chodzieskim w sektorze przemysłowym skupiała się połowa (a w powiatach: kępińskim, poznańskim i nowotomyskim blisko połowa) ogólnej liczby pracujących. W powiecie krotoszyńskim udział sektorów przemysłowego i rolniczego był zbliżony (odpowiednio: 35,7% i 35,3%), natomiast w 11 powiatach sektor rolniczy dominował. Najbardziej rolniczy charakter mają powiaty kaliski i koniński, gdzie pracujący w rolnictwie stanowią ponad połowę wszystkich pracujących (odpowiednio: 69,2% i 54,7%). W Poznaniu – stolicy Wielkopolski w strukturze pracujących największy udział ma sektor usług rynkowych.

5.2. Przeciętne zatrudnienie i wynagrodzenie

Powiaty województwa wielkopolskiego różnią się między sobą poziomem przeciętnego zatrudnienia w gospodarce narodowej, co w dużej mierze wynika ze zróżnicowania potencjału gospodarczego, mierzonego liczbą przedsiębiorstw zarejestrowanych na danym obszarze. Biorąc pod uwagę tę liczbę, na tle innych powiatów zdecydowanie wyróżnia się Poznań. Wraz z sąsiadującym powiatem poznańskim tworzą największy ośrodek gospodarczy w Wielkopolsce. W 2005 r. te dwa powiaty łącznie skupiały 42,5% ogółu zatrudnionych w wielkopolskich podmiotach gospodarczych o liczbie pracujących większej od 9 (40,6% w 2000 r.). Udział pozostałych miast na prawach powiatu, tj. Kalisza, Konina i Leszna wynosił 9,5% (10,8% w 2000 r.). Pod względem wielkości zatrudnienia wyróżniają się ponadto powiaty: pilski, ostrowski i gnieźnieński, gdzie koncentruje się również 10,1% ogółu zatrudnionych w Wielkopolsce (10,7% w 2000 r.).

W 2005 r. do obszarów o najniższym poziomie przeciętnego zatrudnienia w województwie wielkopolskim (z udziałem poniżej 1%) należały powiaty: kaliski, słupecki, grodziski, leszczyński, międzychodzki i wągrowiecki. W 2000 r. udział zatrudnionych na poziomie poniżej 1% (w skali województwa) miały tylko 3 powiaty: grodziski, leszczyński i kaliski.

Podobny obraz, jak w przypadku liczb bezwzględnych, wyłania się przy odniesieniu przeciętnego zatrudnienia do liczby ludności zamieszkującej powiaty województwa wielkopolskiego. W 2005 r. na 1000 ludności w Wielkopolsce przypadało średnio 216,6 zatrudnionych (wobec 210,2 osób w 2000 r.). Wyższy wskaźnik wystąpił w 7 powiatach, w tym we wszystkich miastach na prawach powiatu (odpowiednio: w Poznaniu 406,3 zatrudnionych wobec 397,6 w 2000 r.; w Koninie 290,5 zatrudnionych wobec 311,6 w 2000 r.; w Lesznie 285,8 zatrudnionych wobec 264,7 w 2000 r.; w Kaliszu 254,9 zatrudnionych wobec 306,4 w 2000 r.) oraz w powiatach: poznańskim (277,1 zatrudnionych wobec 205,5 w 2000 r.), kępińskim (227,0 wobec 190,2 w 2000 r.) i wolsztyńskim (226,1 zatrudnionych wobec 185,2 w 2000 r.). Stosunkowo duże przeciętne zatrudnienie (choć mniejsze niż średnio w województwie) charakteryzowało powiat pilski, gdzie w 2005 r. na 1000 ludności przypadało średnio 209,3 zatrudnionych (wobec 216,6 w 2000 r.). Najniższy wskaźnik odnotowano w powiecie kaliskim (gdzie także przeciętne zatrudnienie określone w liczbach bezwzględnych było najmniejsze w województwie). Na 1000 ludności w powiecie kaliskim przypadało zaledwie 84,7 zatrudnionych, czyli ponad 2-krotnie mniej niż przeciętnie w województwie i blisko 5-krotnie mniej

niż w Poznaniu. Stosunkowo niski poziom zatrudnienia w przeliczeniu na 1000 ludności (2-krotnie niższy od średniej wojewódzkiej) wystąpił także w powiatach: konińskim (98,5 zatrudnionych wobec 101,2 w 2000 r.) i wągrowieckim (107,3 zatrudnionych wobec 113,3 w 2000 r.), a także w kolskim i słupeckim (blisko 2-krotnie niższy od średniej wojewódzkiej; odpowiednio: 109,9 zatrudnionych wobec 119,5 w 2000 r. i 118,2 zatrudnionych wobec 124,4 w 2000 r.). W powiatach grodziskim i leszczyńskim, należących obok kaliskiego i słupeckiego do rejonów o najmniejszym przeciętnym zatrudnieniu (określonym w liczbach bezwzględnych), wskaźnik liczony na 1000 ludności przekraczał 140 zatrudnionych i wynosił, odpowiednio: 142,8 osób (wobec 120,9 w 2000 r.) oraz 142,5 osób (wobec 124,4 w 2000 r.).

Wielkopolska nie jest monolitem także pod względem przeciętnego miesięcznego wynagrodzenia. W 2005 r. przeciętne wynagrodzenie w gospodarce narodowej (nie wliczając podmiotów gospodarczych o mniejszej od 10 liczbie pracujących oraz zatrudnionych za granicą, w fundacjach, stowarzyszeniach i innych organizacjach) wyniosło w Wielkopolsce 2263,60 zł (wobec 1856,55 zł w 2000 r.). Różnica między wynagrodzeniem najwyższym, odnotowanym w Poznaniu (2734,73 zł), a najniższym, uzyskanym w powiecie kępińskim (1470,09 zł), wyniosła 1264,64 zł (w 2000 r. rozpiętość między maksymalnym a minimalnym wynagrodzeniem wyniosła 930,81 zł). Wyższy poziom wynagrodzeń obserwuje się w miastach na prawach powiatu, gdzie w 2005 r. przeciętne wynagrodzenie kształtowało się na poziomie 2612,33 zł (2112,25 zł w 2000 r.), na co rzutował poziom przeciętnej płacy w Poznaniu. Przeciętne wynagrodzenie miesięczne liczone dla powiatów ziemskich w 2005 r. wyniosło 2018,65 zł, jednak w 22 spośród 31 powiatów ziemskich (podobnie jak w roku 2000) przeciętna płaca nie osiągnęła tego poziomu (zob. ryc. 15).

5.3. Bezrobocie rejestrowane

Według stanu w końcu grudnia 2005 r. bezrobocie rejestrowane w województwie wielkopolskim obejmowało 211420 osób i w porównaniu z 2000 r. zwiększyło się o 9,4%. Ze względu na liczbę mieszkańców, najwięcej bezrobotnych zarejestrował PUP w Poznaniu (19,6 tys. osób, tj. 9,3% ogółu bezrobotnych zarejestrowanych w Wielkopolsce). Biorąc pod uwagę liczby bezwzględne, duże bezrobocie występuje też w powiatach: konińskim (12,2 tys., tj. 5,8%), ostrowskim (11,8 tys., tj. 5,6%), gnieźnieńskim (11,1 tys., tj. 5,2%) i poznańskim (10,6 tys., tj. 5,0%). Najmniej bezrobotnych zarejestrowano w powiatach: kępińskim i grodziskim (po ok. 2,0 tys. osób, tj. 0,9%).

W większości powiatów w Wielkopolsce wśród bezrobotnych przeważają kobiety, jedynie w powiecie grodziskim ich udział jest mniejszy niż udział mężczyzn; w 2005 r. kobiety stanowiły tam 48,3%, przy średniej w województwie 57,7% (podobnie jak w 2000 r.). Stosunkowo najbardziej bezrobotne kobiety przeważają w powiecie kępińskim, gdzie w 2005 r. stanowiły 73,1% ogółu bezrobotnych, a także w powiatach międzychodzkim (63,2%) i krotoszyńskim (63,0%).

W 4 powiatach (konińskim, kolskim, słupeckim i pleszewskim) bezrobotni stanowili ponad 15% ludności w wieku produkcyjnym, wobec przeciętnej dla Wielkopolski – 9,7%. W 2000 r.

próg 15% przekraczało 8 powiatów (obok wymienionych w 2005 r., także chodzieski, turecki, wągrowiecki i złotowski), przy czym udział bezrobotnych w grupie ludności w wieku produkcyjnym na poziomie województwa wynosił wówczas 9,5% (zob. ryc. 16). Najniższe wskaźniki odnotowano w Poznaniu (5,1% wobec 2,9% w 2000 r.) oraz w powiatach poznańskim (5,6% wobec 3,3% w 2000 r.) i kępińskim (5,6% wobec 8,7% w 2000 r.).

Udział bezrobotnych w liczbie aktywnych zawodowo, czyli stopa bezrobocia, w końcu grudnia 2005 r. kształtowała się w Wielkopolsce na poziomie 14,6%, tj. o 2,1 pkt. wyżej aniżeli w 2000 r. Wskaźnik bezrobocia w województwie wielkopolskim wykazuje duże zróżnicowanie (zob. ryc. 17). Poziom niższy od przeciętnej w województwie miało 12 powiatów, w tym najniższy: Poznań – 6,2% (3,5% w 2000 r.) oraz powiaty: kępiński – 7,9% (10,6% w 2000 r.), poznański – 8,9% (5,0% w 2000 r.) i grodziski – 9,7% (10,8% w 2000 r.). Najwyższą stopę bezrobocia odnotowano w powiatach konińskim (26,1%; 20,3% w 2000 r.) i złotowskim (25,3%; 25,6% w 2000 r.). Stosunkowo wysoki wskaźnik występował również w powiatach: słupeckim (23,9%; 20,3% w 2000 r.), wągrowieckim (23,8%; 22,6% w 2000 r.), kolskim (23,4%; 19,9% w 2000 r.) i pleszewskim (23,1%; 20,7% w 2000 r.).

Istotnym problemem na wielkopolskim rynku pracy jest bezrobocie ludzi młodych (zob. ryc. 19). Wprawdzie udział w populacji bezrobotnych osób poniżej 25 lat wykazuje tendencję spadkową (w 2000 r. grupa ta stanowiła 34,9% ogółu bezrobotnych, w 2003 r. – 29,6%, a w 2004 r. – 27,4%), to jednak nadal ludzie młodzi w Wielkopolsce stanowią jedną czwartą ogółu zarejestrowanych bezrobotnych (25,6%). Udział znacznie przewyższający przeciętną wojewódzką odnotowano w powiatach: grodziskim, gdzie osoby w wieku poniżej 25 lat stanowiły 35,7% ogółu bezrobotnych, a także w wolsztyńskim (32,0%) i kępińskim (31,9%). Stosunkowo najmniejszy problem z bezrobociem osób poniżej 25 roku życia mają miasta na prawch powiatu: Poznań, Kalisz i Leszno, gdzie odsetek bezrobotnych z tej grupy wiekowej w 2005 r. wyniósł, odpowiednio: 15,3%, 18,3% i 18,6%.

Znalezieniu pracy nie sprzyjają niskie kwalifikacje zawodowe. W 2005 r. w Wielkopolsce wykształceniem gimnazjalnym lub niższym legitymowało się 30,9% bezrobotnych (w 2000 r. najniższy poziom wykształcenia miało 31,7% bezrobotnych), natomiast zasadniczym zawodowym – 35,4% (39,7% w 2000 r.). Liczba bezrobotnych w tych grupach w stosunku do roku 2000 zwiększyła się o (6,6%) w przypadku wykształcenia gimnazjalnego i niższego, a zmniejszyła się (o 2,5%) w przypadku zasadniczego zawodowego. Udział bezrobotnych z wykształceniem gimnazjalnym lub niższym największy był w powiecie międzychodzkim (39,2%; 36,1% w 2000 r.) i złotowskim (38,3%; 42,2% w 2000 r.), zaś najmniejszy w powiatach ostrowskim (20,1%; 22,7% w 2000 r.) i krotoszyńskim (21,6%, podobnie jak w 2000 r.). Bezrobotni z wykształceniem zasadniczym zawodowym największy udział mieli w powiatach: krotoszyńskim (43,7%; 47,6% w 2000 r.), nowotomyskim (43,2%; 48,3% w 2000 r.) oraz grodziskim (43,2%; 50,8% w 2000 r.), natomiast najmniejszy w Poznaniu (23,2%; 24,0% w 2000 r.) i Kaliszu (27,9%; 31,3% w 2000 r.). W ciągu ostatnich 5 lat relatywnie największy przyrost bezrobocia (2,5-krotny) dotyczył osób z wykształceniem wyższym. W strukturze bezrobotnych w woje-

wództwie wielkopolskim w 2005 r. osoby te stanowiły 4,8% ogółu bezrobotnych, podczas gdy w roku 2000 ich udział wynosił 2,1%. W 10 powiatach bezrobotni z wyższym wykształceniem stanowili większy odsetek niż przeciętnie w województwie, a największy udział mieli w Poznaniu (11,9%; 8,2% w 2000 r.), Lesznie (8,1%; 3,7% w 2000 r.), Kaliszu (7,8%; 3,0% w 2000 r.) i Koninie (7,8%; 2,3% w 2000 r.).

Wydłuża się czas pozostawania bez pracy. Długotrwale bezrobotni, tj. osoby pozostające w rejestrze powiatowego urzędu pracy łącznie ponad 12 miesięcy w okresie ostatnich 2 lat, w 2005 r. stanowili 63,1%, natomiast udział bezrobotnych niemających pracy ponad 12 miesięcy bez przerwy kształtował się na poziomie 47,2% i w porównaniu z rokiem 2000 zwiększył się o 5,5 pkt. W 15 powiatach odsetek bezrobotnych pozostających bez pracy ponad 12 miesięcy był większy od średniej wojewódzkiej, a w 7 powiatach osoby te stanowiły ponad połowę ogółu zarejestrowanych bezrobotnych. Najwyraźniej zjawisko to widoczne było w powiatach: gnieźnieńskim (55,6%; 36,9% w 2000 r.), kaliskim (54,7%; 47,3% w 2000 r.), konińskim (53,3%; 50,3% w 2000 r.) i chodzieski (53,2%; 41,3% w 2000 r.). W 2005 r. stosunkowo najkrócej poszukiwali pracy bezrobotni w powiatach: grodziskim, gdzie odsetek pozostających bez pracy ponad 12 miesięcy wynosił 25,8% (35,5% w 2000 r.), a także wolsztyńskim (32,5%; 33,4% w 2000 r.) i ostrzeszowskim (33,5%; 42,8% w 2000 r.).

6. INWESTYCJE I ŚRODKI TRWAŁE

6.1. Nakłady inwestycyjne w przedsiębiorstwach

Nakłady inwestycyjne (według lokalizacji inwestycji) poniesione przez wielkopolskie przedsiębiorstwa o liczbie pracujących większej od 9, w 2005 r. zamknęły się kwotą 7259,5 mln zł (w cenach bieżących). W porównaniu z rokiem 2000 kwota nakładów zmniejszyła się o 18,4%. Blisko połowa inwestycji było zlokalizowana w rejonie Poznania (w tym 36,7% w samym mieście; 55,7% w 2000 r.).

Wartość inwestycji przeliczona na 1 mieszkańca Wielkopolski w 2005 r. wynosiła 2155,11 zł, tj. o 507,38 zł mniej niż w 2000 r. Natężenie inwestycji na obszarze województwa wielkopolskiego jest bardzo zróżnicowane (zob. ryc. 20); wskaźnik liczony na 1 mieszkańca w 2005 r. zawierał się między 292,41 zł w powiecie kaliskim (ponad 7-krotnie mniej od średniej wojewódzkiej) a 4678,96 zł w Poznaniu (ponad 2-krotnie więcej od średniej). Poza Poznaniem więcej inwestycji na 1 mieszkańca niż przeciętnie w województwie przypadało jeszcze w 7 powiatach: poznańskim, w Kaliszu, średzkim i pilskim, w Koninie oraz w wolsztyńskim i krotoszyńskim. Stosunkowo niewielkie nakłady na 1 mieszkańca, obok powiatu kaliskiego, w 2005 r. zanotowano również w powiatach: wągrowieckim (5-krotnie mniej niż średnio w województwie), konińskim (4-krotnie mniej) oraz złotowskim (3-krotnie mniej).

W Wielkopolsce przeważają inwestycje w przemyśle. W 2000 r. stanowiły one średnio 42,6% ogólnej wartości nakładów, w roku 2003 ich udział wzrósł do 52,1%, a w 2005 r. wy-

niósł 58,9%. W większości powiatów udział inwestycji przemysłowych jest większy niż przeciętnie w województwie wielkopolskim. W roku 2000 poniżej tej średniej było 5 powiatów, a w 2005 r. 6 – w tym Poznań, w którym inwestycje przemysłowe stanowiły 42,8%. W 2005 r. przemysł zdecydowanie dominował w powiatach: średzkim, międzychodzkim, słupeckim, tureckim, kępińskim, czarnkowsko-trzcianeckim i krotoszyńskim, gdzie udział inwestycji przemysłowych przekroczył 80%.

W skali całego województwa najwięcej inwestycji w przedsiębiorstwach koncentruje się w Poznaniu. W 2005 r. poznańskie inwestycje przemysłowe stanowiły 26,7% ogólnej kwoty nakładów w Wielkopolsce (w 2000 r. było to 36,8%), w przypadku budownictwa ten udział wyniósł 29,0% (81,2% w 2000 r.), inwestycje w sekcji „Handel i naprawy" stanowiły 35,4% nakładów (65,7% w 2000 r.), w transporcie – 77,4% (66,5% w 2000 r.), w pośrednictwie finansowym – 84,5% (86,8% w 2000 r.), a w przedsiębiorstwach związanych z obsługą nieruchomości i firm – 57,5% (odpowiednio, 70,0%). Obok Poznania istotna część nakładów skupiała się również w powiatach: poznańskim (13,1% wielkopolskich inwestycji przemysłowych wobec 9,5% w 2000 r.; 11,3% ogólnej kwoty nakładów w budownictwie wobec 4,1% w 2000 r.; 16,8% w sekcji „Handel i naprawy" wobec 10,4% w 2000 r.; 7,6% w transporcie wobec 4,1% w 2000 r. i 14,3% w sekcji „Obsługa nieruchomości i firm; nauka" wobec 7,5% w 2000 r.) i pilskim (5,7% ogółu inwestycji w przemyśle – wobec 6,0% w 2000 r.; 4,2% w budownictwie – wobec 1,1% w 2000 r. i 5,5% w obsłudze nieruchomości – wobec 10,4% w 2000 r.), w Kaliszu (12,8% w handlu – wobec 2,6% w 2000 r.; 5,0% w transporcie – wobec 7,2% w 2000 r.; 4,8% w obsłudze nieruchomości – wobec 2,8% w 2000 r. i 4,1% w budownictwie – wobec 1,7% w 2000 r.) oraz w Koninie (5,3% w budownictwie – wobec 3,2% w 2000 r. i 3,0% w handlu – wobec 1,2% w 2000 r.), a także w powiatach: szamotulskim (9,4% nakładów w budownictwie – wobec 0,1% w 2000 r.), ostrowskim (8,7% nakładów w budownictwie – wobec 0,8% w 2000 r. i 3,3% w przemyśle – wobec 8,6% w 2000 r.), konińskim (7,5% w budownictwie – wobec 0,3% w 2000 r.), krotoszyńskim (3,2% ogółu nakładów w przemyśle – wobec 2,3% w 2000 r.) i gostyńskim (3,4% nakładów w handlu – wobec 0,2% w 2000 r.). Udziały pozostałych powiatów nie sięgały 3,0%. W przypadku inwestycji przemysłowych zawierały się one w przedziale pomiędzy 2,9% w Kaliszu, Koninie i powiecie średzkim a 0,3% w powiecie wągrowieckim (w 2000 r. pomiędzy 2,4% w powiecie gnieźnieńskim a 0,2% w słupeckim); w przypadku budownictwa – pomiędzy 2,1% w powiatach nowotomyskim i leszczyńskim a 0,02% w pleszewskim (w 2000 r. pomiędzy 1,7% w Kaliszu a 0,02% w powiecie krotoszyńskim); w handlu – pomiędzy 2,9% w powiecie ostrowskim a 0,1% w międzychodzkim, czarnkowsko-trzcianeckim i ostrzeszowskim (w 2000 r. pomiędzy 2,6% w Kaliszu a 0,1% w powiecie chodzieskim); w transporcie pomiędzy 1,3% w powiecie pilskim a 0,01% w średzkim (w 2000 r. pomiędzy 1,6% w powiecie pilskim a minimalnym udziałem 0,0% w powiecie rawickim); w obsłudze nieruchomości – pomiędzy 2,4% w Lesznie a 0,02% w powiatach rawickim i wrzesińskim (w 2000 r. pomiędzy 2,8% w Kaliszu a minimalnym udziałem 0,0% w powiecie słupeckim).

6.2. Wydatki inwestycyjne w gospodarce narodowej na ochronę środowiska i gospodarkę wodną

W roku 2005 w województwie wielkopolskim na ochronę środowiska przeznaczono 526,4 mln zł (w cenach bieżących), tj. o 15,9% mniej niż w roku 2000. W strukturze wydatków inwestycyjnych na ochronę środowiska dominuje gospodarka ściekowa i ochrona wód, która w 2005 r. skupiała 78,6% środków (69,5% w 2000 r.), w tym 14,5% na oczyszczanie ścieków komunalnych (34,4% w 2000 r.). Gospodarka odpadami, ochrona i przywrócenie wartości użytkowej gleb oraz ochrona wód podziemnych i powierzchniowych w strukturze wydatków inwestycyjnych w 2005 r. zajmowały 9,7% środków (7,4% w 2000 r.), a na ochronę powietrza atmosferycznego i klimatu przypadało 10,3% (wobec 22,0% w 2000 r.) nakładów.

W przeliczeniu na 1 mieszkańca Wielkopolski w 2005 r. na ochronę środowiska wydatkowano średnio 156,27 zł, podczas gdy w roku 2000 kwota ta wynosiła 187,18 zł. Największe wydatki odnotowano w powiatach: kępińskim (339,87 zł; 51,52 zł w 2000 r.), poznańskim (312,56 zł; 394,27 zł w 2000 r.), obornickim (310,04 zł wobec 166,99 zł) i wolsztyńskim (309,91 zł wobec 150,51 zł). Stosunkowo najmniej na 1 mieszkańca w 2005 r. wydatkowano w Kaliszu (19,48 zł wobec 120,25 zł w 2000 r.) i w powiecie wągrowieckim (22,89 zł wobec 297,26 zł w 2000 r.).

Wydatki inwestycyjne na gospodarkę wodną w 2005 r. w województwie wielkopolskim wyniosły łącznie 113,4 mln zł (w cenach bieżących) i w porównaniu z rokiem 2000 zwiększyły się o 9,0%. W przeliczeniu na 1 mieszkańca Wielkopolski dało to kwotę 33,68 zł, o 2,55 zł większą niż w 2000 r. Najwięcej na gospodarkę wodną wydatkowano w powiatach: poznańskim (108,82 zł na 1 mieszkańca wobec 16,45 zł w 2000 r.), średzkim (88,01 zł wobec 27,30 zł w 2000 r.) i ostrzeszowskim (76,92 zł wobec 39,17 zł w 2000 r.) oraz w Koninie (odpowiednio: 70,81 zł wobec 42,24 zł). Najmniejsze wydatki na gospodarkę wodną (w przeliczeniu na 1 mieszkańca) w 2005 r. odnotowano w powiatach: kępińskm (1,69 zł; 17,64 zł w 2000 r.) i wrzesińskim (2,66 zł; 23,10 zł w 2000 r.).

6.3. Wartość brutto środków trwałych w przedsiębiorstwach

Według stanu na koniec roku 2005, wartość brutto środków trwałych w przedsiębiorstwach województwa wielkopolskiego, w których liczba pracujących przekraczała 9, wyniosła 87940,4 mln zł (w bieżących cenach ewidencyjnych) i w stosunku do 2000 r. zwiększyła się o 31,3%. Połowa wartości majątku trwałego w wielkopolskich przedsiębiorstwach przypada na Poznań i powiat poznański (łącznie 50,8%), w Koninie koncentruje się 5,9% majątku, w Kaliszu – 4,7%, a w powiecie pilskim – 4,4%. Udziały pozostałych powiatów kształtują się poniżej 3% i mieszczą się w przedziale pomiędzy 2,7% w powiecie tureckim a 0,5% w powiecie ostrzeszowskim.

Wartość brutto środków trwałych (w bieżących cenach ewidencyjnych), przeliczona na 1 mieszkańca Wielkopolski, w 2005 r. wyniosła 26076,37 zł, tj. o 30,3% więcej niż w 2000 r.

(zob. ryc. 21). Największym majątkiem dysponowały przedsiębiorstwa w miastach na prawach powiatu: w Koninie (gdzie wartość brutto środków trwałych na 1 mieszkańca wyniosła 63941,62 zł, tj. 2,5-krotnie więcej niż przeciętnie w województwie), w Poznaniu (62240,60 zł, tj. 2,4-krotnie więcej od średniej) i w Kaliszu (37837,36 zł, tj. 1,5-krotnie więcej od średniej). Najmniejszy majątek, w przeliczeniu na 1 mieszkańca, miały powiaty o stosunkowo niskim poziomie inwestycji, m.in wągrowiecki, słupecki, złotowski, ostrzeszowski, pleszewski i leszczyński, a najniższy wskaźnik (4-krotnie mniejszy od średniej wojewódzkiej i 10-krotnie mniejszy niż w Koninie) odnotowano w powiecie kaliskim.

Największa część majątku wielkopolskich przedsiębiorstw koncentruje się w przemyśle (w 2005 r. było to średnio 51,5% wartości brutto środków trwałych wobec 49,7% w 2000 r.). Udział sekcji przemysłowych jest znaczący we wszystkich powiatach województwa wielkopolskiego. W Poznaniu wyniósł on 35,0% (wobec 29,2% w 2000 r.), a w powiatach: konińskim, tureckim, szamotulskim i międzychodzkim przekroczył 80%.

Znaczna część wartości brutto środków trwałych w Wielkopolsce przypada na przedsiębiorstwa zlokalizowane w Poznaniu. W 2005 r. skupiały one 27,3% majątku trwałego przemysłu (25,8% w 2000 r.), 82,3% – budownictwa (46,3% w 2000 r.), 43,8% – jednostek handlowych (57,3% w 2000 r.), 70,9% – transportu (87,8% w 2000 r.), 82,7% – majątku jednostek pośrednictwa finansowego (94,1% w 2000 r.) i 52,4% – obsługi nieruchomości i firm (50,2% w 2000 r.). W wartości brutto środków trwałych w przemyśle Wielkopolski w 2005 r. istotny udział miały też Konin (9,1% wobec 12,3% w 2000 r.) oraz powiaty: poznański (8,9% wobec 7,1%), pilski (6,2% wobec 5,0%), turecki (4,6% wobec 5,6%), Kalisz (4,5% wobec 5,6%), szamotulski (3,4% wobec 3,6%) i koniński (3,3% wobec 4,0%).

W majątku trwałym wielkopolskich przedsiębiorstw budowlanych, oprócz Poznania, udział miały także: powiat poznański (2,6% wartości brutto środków trwałych budownictwa; 7,1% w 2000 r.) oraz Kalisz (1,6%; 7,5% w 2000 r.) i Konin (1,5%; 6,6% w 2000 r.). W innych powiatach udziały nie sięgały 1,0%.

W przypadku jednostek handlowych istotny wkład w majątek trwały województwa miał obok Poznania również powiat poznański (26,3% wobec 11,1% w 2000 r.). Udziały pozostałych powiatów mieściły się w przedziale między 2,3% w Koninie a 0,1% w powiecie międzychodzkim.

W wartości brutto środków trwałych wielkopolskich przedsiębiorstw sekcji „Transport, gospodarka magazynowa i łączność" w 2005 r. istotny udział (obok Poznania) miały Kalisz (12,9% wobec 0,9% w 2000 r.) i powiat poznański (9,0% wobec 4,9%). Udziały pozostałych powiatów nie przekraczały 1%.

Majątek jednostek zajmujących się obsługą nieruchomości i firm koncentrował się głównie w Poznaniu (52,4%). Partycypowały w nim ponadto powiaty: poznański (10,4%; 7,4% w 2000 r.), pilski (4,2% wobec 5,1% w 2000 r.) i gnieźnieński (3,2% wobec 3,5%) oraz Kalisz (4,4% wobec 4,6%) i Konin (3,5% wobec 4,2%). W 19 powiatach udziały w majątku trwałym tej sekcji kształtowały się na poziomie poniżej 1%.

7. PRZEMYSŁ

7.1. Podmioty prowadzące działalność przemysłową

W gospodarce województwa wielkopolskiego istotną rolę odgrywa przemysł. Według stanu na koniec 2005 r., w rejestrze REGON dla województwa wielkopolskiego znajdowało się blisko 40 tys. jednostek, które jako swą podstawową działalność gospodarczą wskazywało działalność przemysłową. W ogólnej liczbie zarejestrowanych podmiotów stanowiły one 11,6%, czyli nieco mniej niż w 2000 r. (13,0%).

Na 10 tys. ludności w województwie wielkopolskim w 2005 r. przypadało średnio 118 podmiotów przemysłowych (bez względu na wielkość), tj. o 4 więcej niż w 2000 r. Na poziomie średniej wojewódzkiej przedsiębiorstwa przemysłowe koncentrowały się w powiecie leszczyńskim (w 2000 r. na 10 tys. ludności przypadały tam 132 podmioty), natomiast w 11 powiatach wskaźnik był większy niż przeciętnie w województwie. Największa koncentracja przedsiębiorstw przemysłowych w 2005 r. była w powiatach: poznańskim (186 podmiotów; 203 w 2000 r.) i obornickim (168 podmiotów; 171 w 2000 r.) oraz w Poznaniu (159 podmiotów; 151 w 2000 r.), a także w powiatach: kępińskim (154 podmioty; 138 w 2000 r.), nowotomyskim (141 podmiotów; 123 w 2000 r.), wrzesińskim (140 podmiotów; 120 w 2000 r.) i średzkim (133 podmioty; 127 w 2000 r.), w Lesznie (129 podmiotów; 123 w 2000 r.) oraz w powiatach: chodzieskim (125 podmiotów; 134 w 2000 r.), ostrzeszowskim (124 podmioty; 136 w 2000 r.) i szamotulskim (120 podmiotów; 109 w 2000 r.). Najmniej (poniżej 70 podmiotów przemysłowych na 10 tys. ludności) było w powiatach podregionu konińskiego: konińskim, kolskim i tureckim (zob. ryc. 23).

7.2. Wartość i struktura produkcji sprzedanej przemysłu

Wartość produkcji sprzedanej przez wielkopolskie przedsiębiorstwa przemysłowe, skupione w sekcjach „Górnictwo", „Przetwórstwo przemysłowe" oraz „Wytwarzanie i zaopatrywanie w energię elektryczną, gaz, wodę", w roku 2005 wyniosła 78868,4 mln zł (w cenach bieżących), co stanowiło 11,3% produkcji przemysłowej kraju. Licząc dynamikę w cenach stałych (za które przyjęto średnie ceny bieżące 2000 r.), wartość produkcji sprzedanej przemysłu w Wielkopolsce w latach 2000–2005 zwiększyła się 2-krotnie.

Wielkopolskie przedsiębiorstwa przemysłowe, w których liczba pracujących była większa od 9, w 2005 r. sprzedały swą produkcję za łączną kwotę 73853,1 mln zł. Grupa ta obejmowała 4220 przedsiębiorstw, z których 97,3% prowadziło działalność w zakresie przetwórstwa przemysłowego. Znajdowało się w niej m.in. 11 przedsiębiorstw państwowych, 21 spółek kapitałowych Skarbu Państwa, 410 spółek cywilnych i 1731 osób fizycznych prowadzących działalność gospodarczą. Biorąc pod uwagę wielkość przedsiębiorstw mierzoną przeciętnym zatrudnieniem, należy podkreślić, że w województwie wielkopolskim przeważają przedsiębiorstwa zatrudniające do 100 osób; w 2005 r. ich udział wynosił 86,4% (85,4% w 2000 r.).

Uprzemysłowienie Wielkopolski, choć rozwijane wielotorowo, nie występuje z jednakowym natężeniem na obszarze całego województwa. Najbardziej wszechstronnie i najintensywniej przemysł rozwija się w rejonie Poznania. W 2005 r. w Poznaniu jako mieście na prawach powiatu działalność przemysłową prowadziło 880 jednostek o liczbie pracujących większej od 9, tj. 20,9% wszystkich przedsiębiorstw przemysłowych w województwie, a w powiecie poznańskim – 680 takich jednostek, tj. 16,1% ogólnej ich liczby w Wielkopolsce (w roku 2000 stanowiły one, odpowiednio: 21,9% i 14,1%). Przychody ze sprzedaży wyrobów i usług przemysłowych obu tych powiatów łącznie w 2005 r. stanowiły 47,3% wartości produkcji sprzedanej przemysłu w całym województwie wielkopolskim (41,5% w 2000 r.).

Na mapie przemysłowej Wielkopolski, podobnie jak w 2000 r., wyraźnie zaznaczają się również: powiaty pilski (4,5% produkcji przemysłowej Wielkopolski; 4,8% w 2000 r.) i szamotulski (4,5%; 4,0% w 2000 r.), miasto na prawach powiatu Konin (3,4%; 5,3% w 2000 r.), a także powiaty ostrowski (3,0%; 3,3% w 2000 r.) i gostyński (2,7%; podobnie jak w 2000 r.). W porównaniu z rokiem 2000 stosunkowo najbardziej zmniejszył się udział Kalisza (spadek z 4,8% w 2000 r. do 2,1% w 2005 r.) i Konina (z 5,3% do 3,4%).

Do najsłabiej uprzemysłowionych obszarów województwa wielkopolskiego w 2005 r. należały powiaty: złotowski, słupecki, wągrowiecki, kaliski, pleszewski, międzychodzki, jarociński i chodzieski, gdzie udział w wartości produkcji sprzedanej województwa nie przekroczył 1,0%. W roku 2000 w tym gronie znajdowały się także powiaty: grodziski i leszczyński, jednak w 2005 r. ich znaczenie w produkcji sprzedanej przemysłu w Wielkopolsce wzrosło, przekraczając próg 1-procentowego udziału.

Wartość produkcji sprzedanej przemysłu, przeliczona na 1 mieszkańca województwa wielkopolskiego, w 2005 r. wyniosła 21924,45 zł (w cenach bieżących) wobec 13403,64 zł w roku 2000. Wskaźnik wyższy aniżeli średnio w województwie miało 8 powiatów: Poznań (45799,24 zł wobec 23642,83 zł w 2000 r.), szamotulski (38406,91 zł wobec 21306,26 zł), poznański (31008,95 zł wobec 18610,91 zł), Konin (30674,23 zł wobec 28812,00 zł), gostyński (26145,00 zł wobec 15960,77 zł), pilski (24363,74 zł wobec 15857,48 zł), Leszno (22490,94 zł wobec 12314,10 zł) i wolsztyński (22060,73 zł wobec 13392,62 zł).

W Poznaniu i w powiecie szamotulskim na 1 mieszkańca przypadało blisko 2-krotnie więcej przychodów ze sprzedaży produkcji przemysłowej niż przeciętnie w województwie, natomiast w powiecie złotowskim wskaźnik był 4-krotnie mniejszy, a w powiatach: konińskim, kaliskim, słupeckim i wągrowieckim – ponad 3-krotnie mniejszy od średniej wojewódzkiej.

Ponad 85% wartości produkcji sprzedanej przemysłu w Wielkopolsce pochodzi z przedsiębiorstw zatrudniających 50 pracowników i więcej, które stanowią jedną czwartą ogółu jednostek przemysłowych o liczbie pracujących powyżej 9. W Koninie i Poznaniu oraz w powiatach tureckim i pilskim udział takich podmiotów w 2005 r. przekraczał 90%. Przedsiębiorstwa mniejsze – zatrudniające 19 pracowników i mniej – stosunkowo największy udział (na poziomie powyżej 15%) miały w powiatach kaliskim i jarocińskim (odpowiednio: 23,2% i 17,4%), a zatrudniające od 20 do 49 pracowników – w powiatach: złotowskim (36,5% wartości produkcji sprzedanej powiatu), wągrowieckim (26,2%), śremskim (25,9%) i kościańskim (24,4%).

Działalność przemysłowa w województwie wielkopolskim jest zdominowana przez 10 działów, w tym 9 skupionych w sekcji „Przetwórstwo przemysłowe". Koncentrując 72,8% ogółu zatrudnionych w przemyśle Wielkopolski, przedsiębiorstwa z tych działów w 2005 r. wypracowały łącznie 83,2% wartości produkcji sprzedanej województwa.

Największy wkład (25,9%) wniosły przedsiębiorstwa zajmujące się produkcją artykułów spożywczych i napojów. Na obszarze całego województwa taką działalność produkcyjną rozwijało 858 jednostek, tj. 20,3% wszystkich przedsiębiorstw przemysłowych o liczbie pracujących większej od 9. Blisko 30% kwoty przychodu pochodzącej z tego działu wniosły przedsiębiorstwa zlokalizowane w Poznaniu. Produkcja artykułów spożywczych i napojów zajmuje ważną pozycję we wszystkich powiatach Wielkopolski, a w 7 spośród nich stanowi podstawową działalność produkcyjną, przynoszącą tam ponad 50% przychodów ze sprzedaży wyrobów i usług przemysłowych. W 2005 r. produkcja artykułów spożywczych i napojów największe znaczenie odgrywała w powiatach: grodziskim (gdzie stanowiła 74,5% całej produkcji sprzedanej przemysłu), kościańskim (65,4%), rawickim (63,5%), kaliskim (62,8%), gostyńskim (58,7%), jarocińskim (55,2%) i szamotulskim (53,4%).

Znaczna część przychodu ze sprzedaży wyrobów i usług przemysłowych w 2005 r. pochodziło z działu „Produkcja pojazdów samochodowych, przyczep i naczep". W ogólnej kwocie przychodu udział tego działu wynosił 17,2%. Najsilniejszymi ośrodkami w tej dziedzinie są: Poznań oraz powiat poznański, które w 2005 r. zrealizowały blisko 85% produkcji całego działu w województwie. Dla działalności przemysłowej powiatów produkcja pojazdów samochodowych, przyczep i naczep zasadnicze znaczenie miała w powiatach krotoszyńskim (blisko 60% ogólnej kwoty przychodu ze sprzedaży produkcji przemysłowej w powiecie) i wolsztyńskim (35,4%) oraz w Poznaniu (33,2%) i powiecie poznańskim (22,9%).

Istotną część produkcji sprzedanej przemysłu wypracowały przedsiębiorstwa zajmujące się wytwarzaniem i zaopatrywaniem w energię elektryczną, gaz, parę wodną i gorącą wodę, skąd w 2005 r. pochodziło 6,1% przychodu ze sprzedaży wyrobów i usług przemysłowych województwa wielkopolskiego. Przedsiębiorstwa tej sekcji, najsilniej skoncentrowane w Poznaniu i Koninie, zrealizowały 94,2% produkcji działu w województwie wielkopolskim. W Koninie była to podstawowa działalność produkcyjna, dająca niemal połowę ogólnej kwoty przychodów ze sprzedaży wyrobów i usług, podczas gdy w Poznaniu udział tego działu w działalności przemysłowej miasta wynosił 11,8%.

Podobny udział w przychodach ze sprzedaży produkcji i usług przemysłowych (6,1%) miały w Wielkopolsce przedsiębiorstwa działu „Produkcja maszyn i aparatury elektrycznej". W skali województwa największy wkład wniosły: powiat pilski (39,2%), Poznań (22,2%) i Leszno (10,6%). Produkcja maszyn i aparatury elektrycznej jest podstawowym rodzajem działalności w powiecie pilskim. W 2005 r. przedsiębiorstwa tego działu wypracowały tam ponad połowę ogólnej kwoty przychodów ze sprzedaży wyrobów i usług przemysłowych. Duże znaczenie przedsiębiorstw tego działu obserwuje się również w Lesznie (jedna trzecia kwoty przychodów) oraz w powiatach: ostrzeszowskim (28,7%), nowotomyskim (26,9%), chodzieskim (12,3%) oraz gnieźnieńskim (10,7%).

Blisko 6% wartości produkcji sprzedanej przemysłu w województwie wielkopolskim zrealizowały w 2005 r. przedsiębiorstwa z działu „Produkcja mebli; pozostała działalność produkcyjna". W skali województwa wielkopolskiego najważniejszymi ośrodkami tego rodzaju działalności były powiaty poznański (17,7% produkcji całego działu w województwie) oraz kępiński (12,7% produkcji tego działu w Wielkopolsce i jednocześnie 50,9% całej produkcji sprzedanej powiatu). Produkcja mebli (i pozostała działalność produkcyjna) zajmowała istotne miejsce w strukturze produkcyjnej wszystkich powiatów, ale stosunkowo największe znaczenie odgrywała w działalności przemysłowej powiatów: międzychodzkiego (32,5% ogólnej kwoty przychodów ze sprzedaży wyrobów i usług przemysłowych), chodzieskiego (26,1%), śremskiego (22,4%), wrzesińskiego (20,2%), obornickiego (18,8%), krotoszyńskiego (14,9%), złotowskiego (14,1%) i ostrzeszowskiego (11,1%) oraz Leszna (10,9%).

Przedsiębiorstwa produkujące wyroby z gumy i tworzyw sztucznych w 2005 r. zrealizowały 5,5% wartości produkcji sprzedanej województwa wielkopolskiego, a głównymi ośrodkami tej działalności były Poznań (40,3% produkcji w województwie) i powiat poznański (24,1%). Duże znaczenie w strukturze przemysłowej powiatów produkcja wyrobów gumowych i z tworzyw sztucznych odgrywała w powiatach: średzkim (24,9% ogólnej kwoty przychodów ze sprzedaży wyrobów i usług przemysłowych), chodzieskim (13,8%), słupeckim (12,1%), poznańskim (11,0%) i gostyńskim (10,4%), mimo że wypracowane tam kwoty (z wyjątkiem powiatu poznańskiego) w niewielkim stopniu tworzyły przychód ogółem w województwie.

Udział na poziomie 5,1% wartości produkcji sprzedanej w województwie wielkopolskim w 2005 r. wniosły przedsiębiorstwa z działu „Produkcja maszyn i urządzeń". Największą cześć przychodu uzyskanego z tego działu w Wielkopolsce w 2005 r. wypracowały przedsiębiorstwa Poznania (29,5% ogólnej kwoty przychodu z tej działalności w województwie) oraz powiatu szamotulskiego (26,9%), dla którego była to podstawowa działalność przemysłowa (30,6% produkcji sprzedanej powiatu). Produkcja maszyn i urządzeń ma również zasadnicze znaczenie w działalności przemysłowej powiatu pleszewskiego, gdzie w 2005 r. stanowiła 35,8% produkcji sprzedanej powiatu.

W wartości produkcji sprzedanej województwa wielkopolskiego w 2005 r. 5-procentowy udział miały przedsiębiorstwa zajmujące się produkcją wyrobów z metali. Ponad 40% produkcji pochodziło z czterech powiatów: Poznania (11,7%), powiatu obornickiego (11,0% produkcji wyrobów z metali województwa i jednocześnie 36,1% produkcji sprzedanej powiatu), poznańskiego (10,3%) oraz ostrowskiego (9,8%; 16,7% przychodu ze sprzedaży produkcji i usług przemysłowych powiatu). Pomimo niewielkiego wpływu na tworzenie przychodu tego działu w skali całego województwa, produkcja wyrobów z metali miała stosunkowo duży udział również w strukturze produkcyjnej powiatów: słupeckiego (23,5% wartości produkcji sprzedanej przemysłu), złotowskiego (22,9%), leszczyńskiego (20,6%), jarocińskiego (16,7%), kościańskiego (13,0%), kaliskiego (12,6%), średzkiego (12,6%) oraz czarnkowsko-trzcianeckiego (12,3%).

Na poziomie 3,3% kształtował się w 2005 r. w Wielkopolsce udział przedsiębiorstw produkujących wyroby chemiczne. Blisko 90% przychodu tego działu pochodziło z przedsiębiorstw

zlokalizowanych w Poznaniu i powiecie poznańskim. Istotne znaczenie działalność przedsiębiorstw zajmujących się produkcją wyrobów chemicznych miała dla powiatów średzkiego i poznańskiego, gdzie stanowiła, odpowiednio: 10,1% i 5,5% oraz Poznania – 6,2% wartości produkcji sprzedanej powiatu.

Podobny udział w strukturze przychodów ze sprzedaży produkcji i usług przemysłowych w województwie wielkopolskim w 2005 r. miały przedsiębiorstwa zajmujące się produkcją drewna i wyrobów z drewna (3,2%). W skali województwa największy wkład wniosły powiaty: gnieźnieński (14,9% ogólnej kwoty przychodów tego działu), czarnkowsko-trzcianecki (12,6%) oraz poznański (11,0%). W strukturze działalności produkcyjnej powiatów produkcja drewna i wyrobów z drewna miała zasadniczy wpływ na wielkość przychodów w powiatach: gnieźnieńskim (22,8% wartości produkcji sprzedanej powiatu), złotowskim (21,9%), czarnkowsko-trzcianeckim (21,0%), wrzesińskim (20,2%), tureckim (15,8%), kaliskim (14,5%) oraz wągrowieckim (12,6%).

7.3. Wydajność pracy

Wydajność pracy, mierzona wartością produkcji sprzedanej przeliczoną na 1 zatrudnionego, w przemyśle województwa wielkopolskiego w 2005 r. wyniosła 255,3 tys. zł (161,7 tys. zł w 2000 r.). W 5 powiatach jej poziom był wyższy niż przeciętnie w województwie. Największą wydajność uzyskały przedsiębiorstwa w Poznaniu (429,9 tys. zł wobec 225,3 tys. zł w 2000 r.), w powiecie szamotulskim (406,6 tys. zł wobec 274,6 tys. zł) i w Koninie (321,8 tys. zł wobec 270,6 tys. zł) oraz w powiatach: gostyńskim (292,7 tys. zł wobec 201,8 tys. zł), poznańskim (272,7 tys. zł wobec 193,3 tys. zł) i pilskim (272,3 tys. zł wobec 169,7 tys. zł). W powiatach złotowskim i konińskim przychód ze sprzedaży produkcji i usług przemysłowych przeliczony na 1 zatrudnionego był ponad 2-krotnie mniejszy niż przeciętnie w województwie i blisko 4-krotnie mniejszy niż w Poznaniu (zob. ryc. 25).

8. USŁUGI SPOŁECZNE I RYNKOWE

8.1. Edukacja

Zmiany obserwowane w wielkopolskim szkolnictwie w latach 2000–2005 są konsekwencją reformy oświatowej zapoczątkowanej w 1999 r., a także następstwem procesów demograficznych, w tym szczególnie utrzymującego się od dłuższego czasu niskiego przyrostu naturalnego. Pod względem rozmieszczenia placówek edukacyjnych mapa Wielkopolski jest bardzo zróżnicowana. Centrum naukowe i edukacyjne stanowi Poznań. Silnymi ośrodkami są też stolice byłych województw.

W roku szkolnym 2005/2006 pierwszy – przedszkolny – etap systemu edukacyjnego realizowało w województwie wielkopolskim 1566 placówek, tj. o 51 mniej niż w roku 2000/2001. W tej liczbie było 800 przedszkoli oraz 766 oddziałów przedszkolnych przy szkołach podstawowych. W ciągu 5 lat liczba przedszkoli w Wielkopolsce zmniejszyła się o 112, natomiast liczba oddziałów przy szkołach podstawowych wzrosła o 61. Według stanu na koniec września 2005 r.

działalnością wychowawczą w województwie wielkopolskim objęto 86009 dzieci w wieku przedszkolnym (o 0,2% więcej niż w 2000 r.), Większość placówek wychowania przedszkolnego (60%) znajduje się na wsi (w większości są to oddziały przy szkołach podstawowych), jednak wśród ogółu objętych wychowaniem przedszkolnym, dzieci wiejskie stanowiły tylko 33,4% (35,1% w 2000 r.).

W 2005 r. wielkopolskie przedszkola miały 72725 miejsc, co oznacza, że na 100 miejsc przypadało średnio 96 dzieci (o 1 dziecko mniej niż w 2000 r.). W większości powiatów w Wielkopolsce dzieci uczęszczających do przedszkoli było mniej niż miejsc. W powiecie ostrzeszowskim miejsca w przedszkolach były zajęte w 83%, a w czarnkowsko-trzcianeckim – w 87% (w roku 2000 na 100 miejsc w przedszkolach przypadało tam, odpowiednio: 87 i 90 dzieci). Najwyższy wskaźnik w 2005 r. zanotowano w powiecie obornickim (gdzie na 100 miejsc było 109 dzieci; 101 w 2000 r.) i w Lesznie (106 dzieci; 109 w 2000 r.) oraz w powiatach: kolskim (105 dzieci; 96 w 2000 r.), szamotulskim (104 dzieci; 100 w 2000 r.), jarocińskim (104 dzieci; 97 w 2000 r.), kościańskim (102 dzieci; 103 w 2000 r.) i gnieźnieńskim (102 dzieci; 98 w 2000 r.) oraz w Koninie (102 dzieci; 97 w 2000 r.) W roku 2000 w tej grupie znajdowały się również powiaty: śremski (107 dzieci na 100 miejsc), turecki (107 dzieci), międzychodzki (106 dzieci) i kaliski (104 dzieci), jednakże obsada miejsc zmniejszyła się tam, odpowiednio do: 99, 100, 90 i 93 dzieci na 100 miejsc.

W roku szkolnym 2005/2006 na obszarze całego województwa wielkopolskiego działało 1310 szkół podstawowych dla dzieci i młodzieży (łącznie ze szkołami specjalnymi). W ciągu 5 lat liczba placówek zmniejszyła się o 177, tj. o 11,9%. W Wielkopolsce obserwuje się systematyczny spadek liczby dzieci uczęszczających do szkół podstawowych. W roku szkolnym 2005/2006 uczyło się w nich 241783 uczniów, tj. o 18,7% mniej niż w roku 2000/2001.

W 2005 r. na 10 tys. ludności w Wielkopolsce przypadało średnio 717 uczniów szkół podstawowych, podczas gdy we wrześniu 2000 było ich 889. W większości powiatów wskaźnik przekraczał średnią wojewódzką. Mniej uczniów niż przeciętnie w województwie przypadało na 10 tys. ludności w miastach na prawach powiatu (od 520 uczniów w Poznaniu do 700 w Koninie; w 2000 r., odpowiednio: od 648 do 861) oraz w powiecie poznańskim (700 uczniów wobec 901 w 2000 r.). Najwięcej uczniów szkół podstawowych (w stosunku do liczy ludności) w 2005 r. miały powiaty: koniński, grodziski, wolsztyński, międzychodzki i ostrzeszowski (ponad 800 uczniów na 10 tys. ludności), natomiast w 2000 r. najwyższy wskaźnik zanotowano w powiatach: gostyńskim, złotowskim, leszczyńskim, grodziskim, wolsztyńskim i konińskim (ponad 1000 uczniów na 10 tys. ludności).

Dokonując przeliczenia liczby uczniów szkół podstawowych na 1 placówkę szkolną (zob. ryc. 26), w roku 2005/2006 dla województwa wielkopolskiego otrzymano średnio 185 uczniów (wobec 200 uczniów w 2000 r.). Relatywnie najwięcej dzieci uczęszczało do szkół podstawowych w Koninie (gdzie na 1 placówkę przypadało 435 uczniów szkół podstawowych wobec 474 uczniów w 2000 r.). Stosunkowo wysoka przeciętna charakteryzowała też szkoły podstawowe w Lesznie (357 uczniów na szkołę wobec 372 w 2000 r.), Kaliszu (299 uczniów

wobec 331), powiecie międzychodzkim (292 uczniów wobec 314) oraz Poznaniu (287 uczniów wobec 325). Najmniej uczniów przypadało na szkołę w powiatach: kaliskim (102 uczniów wobec 114 w 2000 r.), konińskim (122 uczniów wobec 130), ostrzeszowskim (132 uczniów wobec 129) oraz pleszewskim (133 uczniów wobec 146).

W roku szkolnym 2005/2006 w województwie wielkopolskim funkcjonowały 634 gimnazja dla młodzieży, w tym 67 szkół specjalnych. Według stanu z początku roku szkolnego, w wielkopolskich gimnazjach uczyło się 149067 osób, co w przeliczeniu na 10 tys. ludności dało średnią liczbę gimnazjalistów w Wielkopolsce na poziomie 442 osób (wobec 328 w 2000 r.). Mniejsza koncentracja gimnazjalistów niż przeciętnie w województwie w 2005 r. wystąpiła w Poznaniu (325 uczniów na 10 tys. ludności wobec 257 w 2000 r.), Kaliszu (370 uczniów wobec 283) i powiecie poznańskim (412 uczniów wobec 335). W Koninie wskaźnik ukształtował się, podobnie jak w 2000 r., na poziomie średniej wojewódzkiej (442 uczniów wobec 328), a w Lesznie był do niej zbliżony (444 uczniów wobec 309). W pozostałych powiatach na 10 tys. ludności przypadało więcej gimnazjalistów niż w województwie, a najwyższy wskaźnik odnotowano w powiatach: gostyńskim, grodziskim i krotoszyńskim (ponad 500 uczniów), a w 2000 r. – w wągrowieckim, grodziskim, leszczyńskim i śremskim (ponad 370 uczniów). W roku szkolnym 2005/2006 w województwie wielkopolskim na 1 gimnazjum przypadało przeciętnie 235 uczniów, podczas gdy w 2000 r. – 203 uczniów (zob. ryc. 26). Stosunkowo najwięcej uczniów miały gimnazja w powiatach: tureckim (318 uczniów na szkołę wobec 239 w 2000 r.), rawickim (312 uczniów wobec 224) oraz nowotomyskim (306 uczniów wobec 255), natomiast najmniej w powiatach: leszczyńskim (127 uczniów wobec 100 w 2000 r.), kaliskim (174 uczniów wobec 134), kolskim (192 uczniów wobec 168) oraz wolsztyńskim (193 uczniów wobec 158).

O ile rozmieszczenie szkół podstawowych i gimnazjów w województwie wielkopolskim wydaje się w miarę równomierne, to w przypadku wyższych poziomów edukacyjnych mapa oświatowa Wielkopolski jest znacznie bardziej zróżnicowana. W roku szkolnym 2005/2006 w 192 liceach ogólnokształcących uczyło się 60200 uczniów, tj. o 19,8% mniej niż w 2000 r. W przeliczeniu na 10 tys. mieszkańców w Wielkopolsce było średnio 179 licealistów wobec 224 w roku 2000. W 9 powiatach wskaźnik był większy niż przeciętnie w województwie. W grupie tej znajdowały się wszystkie miasta na prawach powiatu, tj. Leszno (gdzie na 10 tys. ludności przypadało 430 licealistów wobec 522 w 2000 r.), Kalisz (328 uczniów wobec 408), Poznań (308 uczniów wobec 405) i Konin (286 uczniów wobec 355) oraz powiaty: ostrowski (207 uczniów wobec 250), jarociński (194 uczniów wobec 225), pilski (191 uczniów wobec 231), gnieźnieński (189 uczniów wobec 246) i rawicki (181 uczniów wobec 220). Najmniej licealistów było w powiecie kaliskim, gdzie wskaźnik okazał się 10-krotnie mniejszy od średniej wojewódzkiej. Stosunkowo mało uczniów liceów ogólnokształcących przypadało na 10 tys. ludności w powiatach: leszczyńskim (25 uczniów wobec 39 w 2000 r.), poznańskim (61 uczniów wobec 82), konińskim (61 uczniów wobec 78) i grodziskim (71 uczniów wobec 83).

Zmiany strukturalne będące skutkiem reformy oświatowej spowodowały spadek liczby uczniów szkół zasadniczych zawodowych. W porównaniu z rokiem szkolnym 2000/2001 w województwie wielkopolskim ubyło 13 szkół tego typu, a liczba uczęszczających do nich uczniów zmniejszyła się o połowę. W roku szkolnym 2005/2006 w wielkopolskich szkołach zasadniczych zawodowych (ponadpodstawowych i ponadgimnazjalnych) dla młodzieży uczyły się łącznie 28182 osoby. Na 10 tys. ludności w województwie wielkopolskim przypadało zatem średnio 84 uczniów szkół zasadniczych zawodowych wobec 178 w roku 2000/2001. W 12 powiatach wskaźnik był niższy od średniej wojewódzkiej, a najmniej uczniów tego typu szkół odnotowano wśród mieszkańców powiatów: konińskiego (18 uczniów na 10 tys. ludności wobec 14 w 2000 r.), kaliskim (22 uczniów wobec 42), leszczyńskim (27 uczniów wobec 55) oraz poznańskim (35 uczniów wobec 93). Mniej uczniów niż przeciętnie w Wielkopolsce przypadało również na 10 tys. ludności w Poznaniu (56 uczniów wobec 146 w 2000 r.). Najwyższe wskaźniki (powyżej 130 uczniów na 10 tys. ludności) w roku 2005/2006 odnotowano natomiast w powiecie jarocińskim (177 uczniów wobec 212 w 2000 r.), w Lesznie (163 uczniów wobec 274), w powiatach wolsztyńskim (142 uczniów wobec 279) i wągrowieckim (138 uczniów wobec 207) oraz w Koninie (135 uczniów wobec 354).

W ponadpodstawowych i ponadgimnazjalnych szkołach zawodowych dla młodzieży (z wyłączeniem szkół zasadniczych), obejmujących m.in. licea zawodowe i techniczne oraz technika na podbudowie programowej klasy VIII lub szkoły zasadniczej, a także licea profilowane i technika ponadgimnazjalne oraz szkoły artystyczne dające uprawnienia zawodowe, we wszystkich powiatach województwa wielkopolskiego (z wyjątkiem leszczyńskiego, gdzie nie było żadnej szkoły tego typu) w roku szkolnym 2005/2006 uczyło się łącznie 71822 uczniów. Ta liczba była o 16,0% mniejsza niż w roku 2000/2001, gdy na tym poziomie nauczania funkcjonowały wyłącznie szkoły ponadpodstawowe (licea zawodowe, technika na podbudowie klasy VIII bądź szkoły zasadniczej, itp).

W roku szkolnym 2005/2006 w liceach profilowanych w Wielkopolsce kształciło się 17898 uczniów, czyli średnio 53 uczniów na 10 tys. ludności. W Koninie oraz w powiatach wągrowieckim i obornickim wskaźnik ten był 2-krotnie większy od średniej wojewódzkiej. Najmniej uczniów liceów profilowanych przypadało na 10 tys. ludności w powiatach: rawickim (6-krotnie mniej niż przeciętnie w województwie) oraz poznańskim i złotowskim (blisko 4-krotnie mniej). W pozostałych średnich szkołach zawodowych dla młodzieży (ponadpodstawowych ponadgimnazjalnych, łącznie ze szkołami artystycznymi) wskaźnik uczniów na 10 tys. ludności w roku szkolnym 2005/2006 wyniósł 160 osób, podczas gdy w roku 2000/2001 kształtował się na poziomie 255 uczniów. W 10 powiatach na 10 tys. ludności przypadało mniej uczniów niż przeciętnie w województwie. Najmniejszy wskaźnik zanotowano w powiatach: poznańskim (13 uczniów; 40 uczniów w 2000 r.), wągrowieckim (30 uczniów; 176 w 2000 r.) i konińskim (45 uczniów; 44 uczniów w 2000 r.), natomiast największy w Lesznie (413 uczniów; 737 w 2000 r.), w Koninie (374 uczniów; 566 w 2000 r.), w powia-

tach pilskim (256 uczniów; 360 w 2000 r.) i wrzesińskim (228 uczniów; 417 w 2000 r.) oraz w Kaliszu (225 uczniów; 339 w 2000 r.).

W ostatnich latach obserwuje się rozwój szkół policealnych. W roku szkolnym 2000/2001 w Wielkopolsce funkcjonowało 246 takich szkół. W roku 2005/2006 ich liczba wzrosła do 427, a liczba uczniów zwiększyła się w tym czasie o 71,6%. Na 10 tys. ludności w województwie wielkopolskim przypadało średnio 89 uczniów szkół policealnych wobec 52 uczniów w 2000 r. Tylko w jednym powiecie (leszczyńskim) nie działała żadna szkoła tego typu, natomiast stosunkowo niski wskaźnik wystąpił w powiatach: kaliskim, gdzie na 10 tys. ludności przypadało 2 uczniów szkół policealnych, konińskim (13 uczniów), poznańskim (20 uczniów) i gostyńskim (30 uczniów). Najwięcej szkół policealnych działało w miastach na prawach powiatu: w Lesznie, gdzie w roku 2005/2006 na 10 tys. ludności przypadało 252 uczniów (260 uczniów w 2000 r.), Poznaniu – 208 uczniów (odpowiednio, 142 uczniów), Koninie – 173 uczniów (odpowiednio, 127 uczniów) i Kaliszu – 133 uczniów (odpowiednio, 85 uczniów), a także w powiecie czarnkowsko-trzcianeckim – 138 uczniów (odpowiednio, 28 uczniów).

W latach 2000–2005 w województwie wielkopolskim nastąpił dalszy rozwój szkolnictwa wyższego. Przybyło w tym czasie 11 uczelni, a liczba studentów zwiększyła się o 40,6% i w roku 2005/2006 wynosiła 177,4 tys. Zdecydowane centrum akademickie stanowi Poznań; w roku 2005/2006 działało tu 26 spośród 36 wyższych uczelni w województwie wielkopolskim (w roku 2000/2001 było ich 19).

Samodzielne szkoły wyższe funkcjonowały również w Kaliszu, Koninie, Lesznie, Pile, Gnieźnie i Jarocinie. Ofertę edukacyjną na poziomie wyższym uzupełnia w Wielkopolsce sieć filii, punktów konsultacyjnych oraz wydziałów zamiejscowych, głównie uczelni poznańskich, ale także szkół wyższych z Łodzi, Wrocławia, Szczecina i Warszawy. Punkty takie, umożliwiające mieszkańcom województwa wielkopolskiego studiowanie nie tylko w dużych ośrodkach akademickich, m.in. znajdują się: w Gnieźnie, Jarocinie, Kaliszu, Kępnie, Koninie, Lesznie, Ostrowie Wielkopolskim, Pile i Wrześni.

8.2. Ochrona zdrowia

Według stanu w końcu 2005 r., wielkopolskie szpitale ogólne dysponowały liczbą 15698 łóżek, co w porównaniu z rokiem 2000 oznacza ograniczenie ich liczby o 422 łóżka, tj. o 2,6%. Na 10 tys. ludności w 2005 r. przypadało 46,5 łóżek, podczas gdy w 2000 r. wskaźnik ten wyniósł 48,2. Najlepiej pod tym względem prezentował się Konin, gdzie wskaźnik wyniósł 104,7 łóżek (wobec 105,4 w 2000 r.). Stosunkowo wysoki wskaźnik odnotowano również w Poznaniu (96,6 wobec 93,0 w 2000 r.) i Kaliszu (93,6 wobec 91,5), natomiast najniższe wartości przyjął on w powiatach: leszczyńskim (16,0 wobec 16,6), kaliskim (16,7 wobec 16,8) i nowotomyskim (17,6 wobec 22,5).

W latach 2000–2005 w Wielkopolsce zwiększyła się liczba zakładów ambulatoryjnej opieki zdrowotnej (z 814 do 960, tj. o 17,9%). Na 1 zakład ambulatoryjnej opieki zdrowotnej przypadało 3513 mieszkańców województwa wielkopolskiego, podczas gdy w 2000 r. – 4110.

Największe obciążenie notowały zakłady ambulatoryjnej opieki zdrowotnej w powiatach: złotowskim, gdzie na 1 zakład przypadało 9790 osób (5702 w 2000 r.), wągrowieckim (7502 osoby; 11133 w 2000 r.) i czarnkowsko-trzcianeckim (7181 osób; 3437 w 2000 r.), natomiast najmniejsze w Koninie (1470 osób; 2066 w 2000 r.).

W 2005 r. w zakresie ambulatoryjnej opieki zdrowotnej w Wielkopolsce udzielono łącznie 21501,9 tys. porad, tj. o 23,6% więcej niż w 2000 r. W przeliczeniu na 1 mieszkańca dało to 6,2 porad wobec 5,2 w 2000 r. Najwyższy wskaźnik zaobserwowano w Koninie (11,2 wobec 8,6 w 2000 r.), Kaliszu (9,2 wobec 5,9) oraz Poznaniu (8,3 wobec 7,6). Najmniej porad w przeliczeniu na 1 mieszkańca udzielono w powiatach kaliskim (3,4; podobnie jak w 2000 r.) i leszczyńskim (3,8 porad wobec 3,3 w 2000 r.).

W latach 2000–2005 w Wielkopolsce przybyło aptek; ich liczba wzrosła o 21,5% i w 2005 r. wyniosła 832. Na 1 aptekę przypadały średnio 4053 osoby (4884 osoby w 2000 r.). Stosunkowo najmniej ludności przypadało na 1 aptekę w miastach na prawach powiatu (w Poznaniu – 2629 osób wobec 3709 w 2000 r.; Lesznie – 2781 osób wobec 3004 w 2000 r. i Kaliszu – 2864 osoby wobec 4078 w 2000 r.). Najwięcej osób obsługiwały apteki w powiatach: śremskim (7332 osoby na 1 aptekę wobec 9652 w 2000 r.), kaliskim (7303 osoby; 6641 w 2000 r.) oraz grodziskim (7056 osób; 6965 w 2000 r.).

8.3. Kultura

W 2005 r. w województwie wielkopolskim działało 736 bibliotek (łącznie z filiami) oraz 279 punktów bibliotecznych. W porównaniu z rokiem 2000 liczba bibliotek zmniejszyła się o 25, a liczba punktów bibliotecznych – o 104. Na 1 placówkę biblioteczną w Wielkopolsce w 2005 r. przypadały średnio 3323 osoby, podczas gdy w 2000 r. 1 placówka obsługiwała przeciętnie 2924 osoby. Ponad 3-krotnie więcej mieszkańców niż przeciętnie w województwie przypadało na 1 placówkę biblioteczną w Kaliszu (10884 osoby wobec 11010 w 2000 r.). Wskaźnik wyższy od średniej wojewódzkiej wystąpił też m.in. w Poznaniu (8476 osób wobec 7370 w 2000 r.), w powiatach jarocińskim (4399 osób wobec 3898) i gnieźnieńskim (4384 osoby wobec 3762) oraz w Koninie (4255 osób wobec 3935). Ponad 2-krotnie mniej osób niż przeciętnie w województwie obsługiwały natomiast placówki biblioteczne w powiatach: pleszewskim (1051 osób wobec 1048 w 2000 r.), międzychodzkim (1513 osób wobec 1205) i średzkim (1559 osób wobec 1152).

W 2005 r. placówki biblioteczne w Wielkopolsce dysponowały księgozbiorem obejmującym 11921,0 tys. woluminów, co w przeliczeniu na 1000 mieszkańców dało liczbę 3535 egzemplarzy, tj. o 9 egzemplarzy mniej niż w roku 2000. Największy księgozbiór (w przeliczeniu na 1000 ludności) posiadały biblioteki w powiatach: gostyńskim – 4979 woluminy (4995 w 2000 r.), leszczyńskim – 4815 woluminów (5012 w 2000 r.), rawickim – 4691 woluminów (4509 w 2000 r.), średzkim – 4559 woluminów (4537 w 2000 r.) i czarnkowsko-trzcianeckim – 4525 woluminów (4442 w 2000 r.). Najniższy wskaźnik wystąpił w Poznaniu – 2598 woluminów (2421 w 2000 r.) oraz w powiecie tureckim – 2667 woluminów (2707 w 2000 r.).

W roku 2005 w wielkopolskich bibliotekach było zarejestrowanych 619,6 tys. czytelników, którzy w ogólnej liczbie mieszkańców województwa stanowili 18,4%. W ciągu 5 lat liczba czytelników zarejestrowanych w Wielkopolsce zmniejszyła się o 1,7%, a wskaźnik liczony na 1000 ludności obniżył się ze 188 czytelników w 2000 r. do 184 w 2005 r. (zob. ryc. 27). Stosunkowo dużą liczbą czytelników wyróżniało się Leszno, gdzie w 2005 r. na 1000 ludności było 278 czytelników (282 w 2000 r.), a także powiaty pleszewski (240 czytelników; 223 w 2000 r.) i średzki (239 czytelników; 226 w 2000 r.), najniższy wskaźnik notowano natomiast w powiatach: tureckim (124; 133 w 2000 r.), ostrzeszowskim (133; 136 w 2000 r.) oraz kępińskim (134; 125 w 2000 r.). Czytelnicy wypożyczyli łącznie 13002,1 tys. woluminów, tj. 1,3% mniej niż w roku 2000. Wskaźnik wypożyczeń na 1000 ludności w 2005 r. w Wielkopolsce wyniósł 3860 egzemplarzy, tj. o 81 woluminów mniej niż w 2000 r. Najwięcej wypożyczeń, w przeliczeniu na 1000 mieszkańców, dokonali czytelnicy w Lesznie (7450 woluminów wobec 5948 w 2000 r.) oraz w powiatach krotoszyńskim (5275 woluminów wobec 5346 w 2000 r.) i nowotomyskim (4932 woluminy wobec 5374), natomiast najmniej – w powiatach słupeckim (2139 woluminów wobec 2355 w 2000 r.) i ostrzeszowskim (2199 wobec 2157). Wskaźnik wypożyczeń na 1 czytelnika w województwie w 2005 r. osiągnął poziom 21,0 (20,9 w 2000 r.). Najwięcej wypożyczeń przypadało na 1 czytelnika w powiecie krotoszyńskim – 26,8 (28,4 w 2000 r.), w Lesznie – 26,7 (21,1 w 2000 r.) i w powiecie grodziskim –26,3 (25,9 w 2000 r.), najmniej zaś w powiatach złotowskim– 12,9 (15,9 w 2000 r.) i słupeckim – 15,4 (17,6 w 2000 r.).

W 2005 r. w województwie wielkopolskim działało 79 muzeów. Zorganizowano w nich łącznie 409 wystaw, które obejrzało 1091,6 tys. osób. W porównaniu z rokiem 2000 liczba zwiedzających wystawy zmniejszyła się o 5,4%. Wskaźnik zwiedzających w przeliczeniu na 1000 ludności wyniósł dla Wielkopolski 324 osoby, czyli o 21 mniej niż w 2000 r. Najwyższy wskaźnik odnotowano w powiatach kolskim – 1295 (1431 w 2000 r.) i gnieźnieńskim – 1125 osób (1554 w 2000 r.). Najniższa frekwencja, przeliczając na 1000 mieszkańców, wystąpiła w powiatach: gostyńskim (36 osób wobec 44 w 2000 r.), złotowskim (43 osoby wobec 49) i kościańskim (52 osoby wobec 57).

W roku 2005 Wielkopolska posiadała 46 kin stałych. W 8 powiatach, w tym w Lesznie, nie działało żadne kino stałe. W porównaniu z rokiem 2000 ubyło 10 kin, jednak ogólna liczba miejsc na widowni zwiększyła się o 32,5% i wyniosła 23,2 tys., co w przeliczeniu na 1000 ludności dało średnio 6,9 miejsc, o 1,7 więcej niż w 2000 r. Najwięcej miejsc w salach kinowych posiadał Poznań – 23,7 miejsc na 1000 ludności (9,5 w 2000 r.), a także Konin – 10,5 miejsc (podobnie jak w roku 2000) oraz powiat chodzieski – 10,5 miejsc (15,4 w 2000 r.). Stosunkowo najbardziej od średniej wojewódzkiej odstawały powiaty: poznański – 0,7 miejsc (0,8 w 2000 r.), kościański – 1 miejsce (2 miejsca w 2000 r.), koniński – 1,4 miejsc (podobnie jak w 2000 r.) i gnieźnieński – 1,5 miejsc (4,5 w 2000 r.). W 2005 r. wielkopolskie kina stałe odwiedziło 2387,2 tys. widzów, tj. o 25,1% więcej niż w 2000 r. W przeliczeniu na 1000 ludności w Wielkopolsce było 709 widzów kin – o 138 osób mniej niż w 2000 r. Tylko w dwóch

miastach na prawach powiatu – w Poznaniu i Kaliszu – miernik przyjmował wartości wyższe od przeciętnej dla województwa (odpowiednio: w Poznaniu 3560 widzów wobec 2390 w 2000 r. i w Kaliszu 744 widzów wobec 875). W grupie powiatów ziemskich najwyższą frekwencję odnotowano w krotoszyńskim (338 widzów na 1000 mieszkańców wobec 169 w 2000 r.), pilskim (257 osób wobec 333) i ostrowskim (238 osób wobec 307), natomiast najniższą – w powiatach kościańskim (6 osób wobec 73 w 2000 r.) i konińskim (8 osób wobec 27). W roku 2005 w wielkopolskich kinach odbyło się 73378 seansów, tj. o 66,7% więcej niż w 2000 r. Wskaźnik widzów na 1 seans wyniósł średnio 33 osoby, tj. o 10 widzów mniej niż w 2000 r. Poziom wyższy od średniej wojewódzkiej odnotowano w 10 powiatach: kościańskim (54 widzów na seans wobec 20 widzów 2000 r.), ostrowskim (45 widzów wobec 47), krotoszyńskim (44 widzów wobec 19), śremskim (44 widzów wobec 43), wągrowieckim (41 widzów wobec 33), czarnkowsko-trzcianeckim (40 widzów wobec 43), tureckim (37 widzów wobec 65), ostrzeszowskim (34 widzów wobec 18) i złotowskim (34 widzów na 1000 ludności) oraz w Poznaniu (35 widzów wobec 51). W powiecie konińskim na 1 seans przypadało 8 widzów, co oznacza, że wskaźnik był tu 4-krotnie mniejszy od średniej wojewódzkiej.

8.4. Baza noclegowa

Według stanu na koniec lipca 2005 r., baza noclegowa turystyki w województwie wielkopolskim obejmowała 530 obiektów, oferujących łącznie 37253 miejsca noclegowe. W porównaniu z rokiem 2000 liczba miejsc zmniejszyła się o 11,4% i w przeliczeniu na 10 tys. ludności wyniosła 110,5 wobec 125,7 w 2000 r. Koncentracja obiektów turystycznych zbiorowego zakwaterowania w powiatach województwa wielkopolskiego występuje z różnym natężeniem (zob. ryc. 28). Największą liczbą miejsc noclegowych w 2005 r. dysponowały powiaty międzychodzki i leszczyński, gdzie w przeliczeniu na 10 tys. mieszkańców było, odpowiednio: 585,8 i 572,2 miejsc (w 2000 r., odpowiednio: 844,0 i 620,2 miejsc). Najmniej miejsc było natomiast w powiatach: krotoszyńskim (8,0 miejsc na 10 tys. ludności; 13,8 w 2000 r.), rawickim (14,5 miejsc; 9,2 w 2000 r.), gostyńskim (16,1 miejsc; 15,6 w 2000 r.), kaliskim (18,5 miejsc; 26,9 w 2000 r.) i kolskim (18,6 miejsc; 32,4 w 2000 r.). Pomimo ograniczenia liczy miejsc noclegowych, wzrosło zainteresowanie turystów. W 2005 r. z noclegów w obiektach turystycznych zbiorowego zakwaterowania w Wielkopolsce skorzystało 1226,7 osób, tj. o 9,3% więcej niż w 2000 r. Wskaźnik korzystających z noclegów w przeliczeniu na 1000 ludności wyniósł 364,2 osób wobec 335,9 osób w roku 2000. Najwyższe wartości miernik przyjmował w powiatach: konińskim – 1230,0 osób (1025,8 w 2000 r.), międzychodzkim – 965,3 osób (741,1 w 2000 r.), leszczyńskim– 811,5 osób (892,3 w 2000 r.) oraz w Poznaniu – 761,3 osób (674,6 w 2000 r.), a najniższe w krotoszyńskim – 40,9 osób (53,5 w 2000 r.), grodziskim – 52,4 osób (5,7 w 2000 r.) i śremskim – 55,4 osób (88,4 w 2000 r.). Stopień wykorzystania miejsc noclegowych w województwie wielkopolskim w 2005 r. kształtował się na poziomie 27,3% (33,6% w 2000 r.). Wykorzystanie bazy noclegowej w Wielkopolsce nie jest równomierne na obszarze całego województwa (zob. ryc. 28). W największym stopniu miejsca noclegowe, jakimi dysponowały

obiekty turystyczne, były wykorzystane w powiatach: wągrowieckim, gdzie relacja liczby udzielonych noclegów do nominalnej liczby miejsc noclegowych dostępnych w każdym dniu działalności obiektu w 2005 r. wyniosła 39,9% (35,4% w 2000 r.), międzychodzkim (37,1%; 47,6% w 2000 r.) i tureckim (35,9%; 27,6%), a także w Lesznie (35,6%; 38,7% w 2000 r.) i Koninie (34,8%; 30,7% w 2000 r.). Dostępna baza noclegowa turystyki w 2005 r. najsłabiej była wykorzystywana w powiatach grodziskim (13,2%; 14,6% w 2000 r.) i kaliskim (13,8%; 39,7% w 2000 r.).

Wśród turystów odwiedzających województwo wielkopolskie w 2005 r. i korzystających z noclegów w obiektach turystycznych zbiorowego zakwaterowania, turyści zagraniczni stanowili średnio 21,8% (20,3% w 2000 r.). W powiecie krotoszyńskim ich udział sięgał 40,5%, w Poznaniu – 38,2%, a w powiecie grodziskim – 37,7%. Najrzadziej obcokrajowcy korzystali z noclegów w obiektach turystycznych zbiorowego zakwaterowania w powiatach: rawickim, tureckim i międzychodzkim; wśród ogółu turystów ich odsetek nie przekraczał tam 4%.

8.5. Bezpieczeństwo publiczne

W 2005 r. w województwie wielkopolskim policja odnotowała 115673 przestępstwa stwierdzone w zakończonych postępowaniach przygotowawczych, tj. o 13,0% więcej w porównaniu z rokiem 2000. Na 10 tys. ludności przypadały przeciętnie 343,4 przestępstw, podczas gdy w 2000 r. – 306,4. Najwięcej przestępstw stwierdzonych zanotowano w Poznaniu oraz w powiecie szamotulskim (blisko 2-krotnie więcej niż przeciętnie w województwie). Wskaźnik wyższy aniżeli średnio w Wielkopolsce wystąpił też w powiatach: kaliskim (łącznie z miastem na prawach powiatu), gdzie w przeliczeniu na 10 tys. mieszkańców zanotowano 363,0 przestępstwa (261,0 w 2000 r.), kolskim – 359,6 przestępstw (183,9 w 2000 r.), wolsztyńskim – 354,0 przestępstwa (197,9 w 2000 r.), pilskim – 352,3 przestępstw (370,9 w 2000 r.) i czarnkowsko-trzcianeckim – 344,9 przestępstw (238,0 w 2000 r.). Stosunkowo najmniej przestępstw stwierdzonych odnotowano w powiatach rawickim – 144,0 przestępstwa (150,4 w 2000 r.), grodziskim – 150,8 przestępstw (114,5 w 2000 r.) i pleszewskim – 173,2 przestępstw (172,7 w 2000 r.).

W okresie 2000–2005 w Wielkopolsce poprawiła się wykrywalność sprawców przestępstw ogółem (z 47,1% w 2000 r. do 65,9% w 2005 r.), w tym przestępstw o charakterze kryminalnym (z 40,1% do 51,9%) oraz przestępstw drogowych (z 94,2% do 99,7%), natomiast nieznacznie obniżył się wskaźnik wykrywalności sprawców przestępstw o charakterze gospodarczym (z 97,4% do 97,2%). Poziom wykrywalności sprawców przestępstw nie jest jednakowy na obszarze całego województwa wielkopolskiego. W 2005 r. stosunkowo największą skuteczność wykazano w powiatach: gostyńskim, gdzie wskaźnik wyniósł 93,9% (83,2% w 2000 r.), kościańskim – 89,9% (79,6% w 2000 r.), szamotulskim – 88,2% (67,3% w 2000 r.), słupeckim – 85,7% (68,4% w 2000 r.) i rawickim – 85,4% (81,3% w 2000 r.), natomiast najmniejszą w Poznaniu – 47,9% (29,4% w 2000 r.).

W ogólnej liczbie przestępstw stwierdzonych w Wielkopolsce w 2005 r. najwięcej (69,7%) stanowiły przestępstwa kryminalne (87,4% w 2000 r.), podczas gdy udział przestępstw gospo-

darczych i drogowych kształtował się na poziomie, odpowiednio: 12,7% i 14,5% (w 2000 r., odpowiednio: 9,0% i 1,8%). Wśród przestępstw kryminalnych ponad połowa to kradzieże (52,9%; 60,5% w 2000 r.). W stosunku do 2000 r. ich liczba zmniejszyła się o 21,2%. Przestępstwa o charakterze kryminalnym dominują we wszystkich powiatach Wielkopolski. W 2005 r. największy udział miały w Poznaniu, gdzie stanowiły 82,8% ogółu przestępstw stwierdzonych oraz w powiecie szamotulskim (82,3%). Udział większy niż przeciętnie w województwie przestępstwa kryminalne miały także w powiatach: gnieźnieńskim (73,1%) i kaliskim łącznie z Kaliszem (70,7%), natomiast mniej niż połowę ogółu przestępstw stanowiły one w powiatach gostyńskim (39,7%), kępińskim (43,2%) i pleszewskim (49,3%). Wykrywalność sprawców przestępstw kryminalnych w Wielkopolsce w 2005 r. kształtowała się na poziomie 51,9% (40,1% w 2000 r.). Najwyższy wskaźnik notowano w powiecie szamotulskim (85,7%; 61,0% w 2000 r.) i gostyńskim (85,1%; 71,0% w 2000 r.), natomiast najniższy w Poznaniu (37,9%, a łącznie z powiatem poznańskim – 39,3%; w 2000 r. – 26,8%).

9. FINANSE PUBLICZNE

9.1. Dochody budżetów powiatów

Finanse publiczne rozpatrywane na poziomie województwa obejmują dochody i wydatki budżetów jednostek samorządu terytorialnego, tj. gmin, powiatów, miast na prawach powiatu i województwa. W tej części opracowania ograniczono się do analizy budżetu powiatów i miast na prawach powiatu. Wyraźna różnica między tymi dwiema kategoriami jednostek podziału terytorialnego, tak co do wielkości, jak i struktury dochodów oraz wydatków, wynika z odmiennego podziału zadań budżetowych. Miasta na prawach powiatu realizują zadania samodzielnie, natomiast w przypadku powiatów ziemskich część zadań budżetowych została przekazana gminom (m.in. szkolnictwo podstawowe i gimnazjalne, gospodarka komunalna, ochrona zdrowia).

W 2005 r. łączne dochody budżetów powiatów i miast na prawach powiatu województwa wielkopolskiego wyniosły 3739536,4 tys. zł (w 2000 r. 2802111,4 tys. zł). W tej kwocie dochody miast na prawach powiatu stanowiły 62,9% (59,2% w 2000 r.), a dochody powiatów – 37,1% (40,8% w 2000 r.). Dochody budżetów powiatów województwa wielkopolskiego wykazują duże zróżnicowanie ich struktury. W miastach na prawach powiatu zasadniczą rolę odgrywają dochody własne. W roku 2000 stanowiły one połowę ogólnej sumy dochodów tych miast (oscylując w przedziale od 39,1% w Lesznie do 55,1% w Poznaniu), a w 2005 r. ich udział wzrósł do 63,7% (w Lesznie do 51,7%; wzrost o 12,6 pkt. i w Poznaniu do 68,5%; wzrost o 13,4 pkt.). W budżetach tzw. powiatów ziemskich dochody własne w 2005 r. stanowiły średnio 30,3% wobec 8,7% w 2000 r., przy czym wartości graniczne tworzyły przedział pomiędzy 21,2% w powiecie wągrowieckim a 53,6% w powiecie poznańskim (w 2000 r., odpowiednio: pomiędzy 5,4% w powiecie złotowskim a 14,6% w powiecie poznańskim).

Zmniejsza się udział dotacji celowych z budżetu państwa w budżetach powiatów i miast na prawach powiatu. O ile w 2000 r. stanowiły one średnio 17,7% dochodów tzw. powiatów grodzkich i 41,2% w przypadku pozostałych powiatów, to w roku 2005 udział ten zmniejszył się, odpowiednio, do 8,8% i 15,1%. Największe znaczenie dotacje celowe odgrywają w budżecie powiatu pleszewskiego, gdzie stanowią jedną czwartą dochodów (24,7%; w 2000 r. ponad połowę, tj. 54,5%), natomiast stosunkowo niewielki udział mają one w powiecie leszczyńskim (3,3% wobec 16,5% w 2000 r.), a także w Poznaniu (7,4% wobec 15,8% w 2000 r.) i powiecie poznańskim (7,8% wobec 26,8% w 2000 r.).

W porównaniu z rokiem 2000, w 2005 r. w strukturze dochodów budżetów powiatów zmienił się udział subwencji ogólnych. W przypadku miast na prawach powiatu udział ten zmniejszył się o 6,5 pkt., z 31,1% w 2000 r. do 24,6% w 2005 r., natomiast w pozostałych powiatach wzrósł o 0,4 pkt., z 49,2% do 49,6%. Ponad 60% dochodów subwencje ogólne stanowiły w 2005 r. w powiatach złotowskim (60,3%; 52,1% w 2000 r.) i wągrowieckim (60,2%; 50,4% w 2000 r.), natomiast w Poznaniu ich udział wyniósł 21,2% i w porównaniu z 2000 r. zmniejszył się o 7,7 pkt.

Podstawową częścią subwencji ogólnej jest subwencja oświatowa. W miastach na prawach powiatu stanowiła ona średnio 97,0%, oscylując pomiędzy 92,2% w Lesznie a 99,5% w Poznaniu. Większe zróżnicowanie charakteryzowało powiaty ziemskie, gdzie wartości graniczne tworzyły przedział pomiędzy 97,7% w powiecie pilskim a 59,5% w powiecie kaliskim, przy przeciętnej dla tej kategorii jednostek terytorialnych kształtującej się na poziomie 85,7%.

Duże zróżnicowanie charakteryzuje powiaty województwa wielkopolskiego ze względu na poziom dochodów liczonych na 1 mieszkańca (zob. ryc. 29 i 30). W 2005 r. przeciętna wartość tego wskaźnika wyniosła 1110,14 zł (wobec 838,46 zł w 2000 r.), przy czym w miastach na prawach powiatu na 1 mieszkańca przypadało 2,6-krotnie więcej dochodów niż przeciętnie w województwie i ponad 5-krotnie więcej niż w powiatach ziemskich. W Poznaniu wskaźnik ten ukształtował się na poziomie 2926,74 zł (wobec 1963,49 zł w 2000 r.), w Koninie wyniósł 2799,00 zł (wobec 2166,69 zł w 2000 r.), w Lesznie 2773,29 zł (wobec 2098,34 zł w 2000 r.), a w Kaliszu 2583,00 zł (wobec 1854,28 zł w 2000 r.).

W powiatach ziemskich w 2005 r. na 1 mieszkańca przypadało średnio 544,85 zł dochodów budżetowych (456,17 zł w 2000 r.). W większości powiatów wskaźnik nie odbiegał znaczaco od średniej. Najniższy dochód w przeliczeniu na 1 mieszkańca odnotowano w powiatach przylegających do miast na prawach powiatu (w powiecie kaliskim dochody budżetu na 1 mieszkańca wyniosły 297,91 zł; w konińskim 332,01 zł; w leszczyńskim 366,53 zł i w poznańskim 382,80 zł). Stosunkowo wysoki wskaźnik wystąpił w powiatach: międzychodzkim (767,49 zł), czarnkowsko-trzcianeckim (763,52 zł) i pleszewskim (750,41 zł). Dochody budżetów tych powiatów przeliczone na 1 mieszkańca były 1,4-krotnie większe od średniej dla powiatów ziemskich i ponad 2,5-krotnie większe niż w powiecie kaliskim, ale jednocześnie blisko 4-krotnie mniejsze niż w Poznaniu.

9.2. Wydatki budżetów powiatów

W 2005 r. wydatki budżetów powiatów województwa wielkopolskiego zamknęły się kwotą 3749426,0 tys. zł (z czego 2353391,9 tys. zł, czyli 62,8%, stanowiły wydatki miast na prawach powiatu). Kwota wydatków nieznacznie przekroczyła poziom uzyskanych dochodów (o 0,3%; w 2000 r. przewaga nad dochodami wynosiła 3,1%). W 2005 r. w większości powiatów wydatki były większe od dochodów, przy czym największa przewaga wystąpiła w powiecie wągrowieckim, gdzie wydatki przewyższyły uzyskane dochody o 14,1%, oraz w powiatach: wrzesińskim (o 10,6%), pleszewskim (o 8,9%), śremskim (o 8,5%) i poznańskim (o 7,1%). W 19 powiatach samorządy odnotowały przewagę dochodów nad wydatkami, przy czy stosunkowo największa różnica wystąpiła w powiecie pilskim, gdzie dochody przewyższyły wydatki o 10,6%. W roku 2000 w większości powiatów dochody i wydatki utrzymywały się na zbliżonym poziomie, przy nieznacznej przewadze wydatków. W 14 powiatach kwota uzyskanych dochodów przekroczyła poziom wydatków. Największa różnica (relatywnie) wystąpiła w powiecie grodziskim, gdzie dochody były o 3,4% większe od wydatków.

Zasadniczą część wydatków budżetów powiatów i miast na prawach powiatu województwa wielkopolskiego stanowią wydatki bieżące (głównie wynagrodzenia). W 2005 r. samorządy przeznaczyły na ten cel kwotę 2465167,0 mln zł, czyli 65,7% ogółu wydatków. W porównaniu z rokiem 2000 wydatki bieżące zwiększyły się o 16,7%, ale ich udział zmniejszył się w tym czasie o 7,5 pkt. Na wynagrodzenia oraz składki na ubezpieczenia społeczne i Fundusz Pracy przeznaczono 39,9% ogółu wydatków (48,1% w 2000 r.). W powiatach ziemskich średni udział wydatków bieżących był większy niż w miastach na prawach powiatu i wynosił 76,9% (84,6% w 2000 r.), a najwięcej na wydatki bieżące przeznaczał samorząd w powiecie ostrzeszowskim (89,0%; 91,5% w 2000 r.). Wydatki bieżące miast na prawach powiatu w 2005 r. stanowiły średnio 59,1% ogólnej sumy wydatków, przy czym udziały wahały się od 57,9% w Poznaniu do 65,9% w Lesznie. W 2000 r. wydatki bieżące miast na prawach powiatu stanowiły średnio 65,6% i w poszczególnych miastach udziały były zbliżone do średniej.

Wielkość wydatków bieżących wpływa na poziom wydatków majątkowych, w tym głównie inwestycyjnych. W 2005 r. wydatki majątkowe powiatów województwa wielkopolskiego wyniosły łącznie 596696,3 tys. zł i w porównaniu z 2000 r. zwiększyły się o 69,0%. Wydatki na inwestycje wzrosły w tym czasie o 63,0%. W strukturze wydatków budżetów powiatów i miast na prawach powiatu inwestycje stanowiły średnio 14,5% (11,5% w 2000 r.). W miastach na prawach powiatu ich udział kształtował się pomiędzy 9,1% w Koninie a 19,9% w Kaliszu. W pozostałych powiatach wydatki inwestycyjne stanowiły średnio 11,6% (6,2% w 2000 r.). Stosunkowo najmniej w 2005 r. wydano na inwestycje w powiatach pilskim (1,8% ogółu wydatków; 2,7% w 2000 r.) i obornickim (4,2%; 2,0% w 2000 r.), natomiast największy udział wydatki inwestycyjne miały w powiatach: wągrowieckim (26,4%; 5,8% w 2000 r.), śremskim (21,8%; 2,0% w 2000 r.) i poznańskim (19,8%; 8,4% w 2000 r.).

W latach 2000–2005 nastąpiły przesunięcia w strukturze działowej wydatków budżetowych powiatów województwa wielkopolskiego. Pozycję dominującą utrzymuje oświata i wychowanie, chociaż jej udział w ogólnej kwocie wydatków budżetowych zmniejszył się o 2,7 pkt., z 38,5% w 2000 r. do 35,8% w 2005 r. W powiatach ziemskich wydatki na oświatę stanowiły średnio 38,3% (wobec 39,4% w 2000 r.), a w miastach na prawach powiatu – 34,3% (wobec 37,9%). W 2005 r. na edukację wydatkowano najwięcej w powiatach: obornickim (49,3% ogólnej kwoty wydatków wobec 48,5% w 2000 r.), ostrowskim (48,0% wobec 45,8%), średzkim (46,5% wobec 39,1%), wągrowieckim (46,4%wobec 39,3% w 2000 r.) oraz wrzesińskim (46,2% wobec 46,0%). Najmniejszy odsetek wydatki na oświatę i wychowanie stanowiły w budżecie powiatów: leszczyńskiego (20,4% wobec 40,6% w 2000 r.), konińskiego (22,7% wobec 26,8%), poznańskiego (24,0% wobec 39,6%) oraz kaliskiego (26,5% wobec 25,9%).

Znaczne zróżnicowanie obserwuje się w udziale wydatków budżetowych przeznaczonych na inne działy. W 2000 r. 10,6% ogółu wydatków samorządy powiatów przekazały na gospodarkę komunalną. W 2005 r. wydatki na ten cel (łącznie z ochroną środowiska) stanowiły przeciętnie tylko 3,9%.

Udział ochrony zdrowia w strukturze wydatków budżetowych powiatów w 2005 r. wyniósł średnio 2,1% wobec 4,0% w 2000 r. W powiatach ziemskich udział ten był nieco większy i kształtował się na poziomie 3,6% wobec 6,0% w 2000 r. (w miastach na prawach powiatu na ochronę zdrowia przypadało średnio 1,2% ogólnej sumy wydatków budżetowych, tj. o 1,4 pkt. mniej niż w 2000 r.). W 2005 r. największy procent swych wydatków przeznaczyły na ochronę zdrowia powiaty: poznański (11,4%; 3,6% w 2000 r.), koniński (5,7%; 10,5% w 2000 r.), gostyński (5,3%; 4,9% w 2000 r.), wrzesiński (5,0%; 6,9% w 2000 r.) oraz pleszewski (5,0%; 7,9% w 2000 r.), natomiast najmniejszy – powiaty: leszczyński (0,0%; 2,9% w 2000 r.) i kaliski (0,1%; 12,7% w 2000 r.) oraz Konin (0,9%; 1,8% w 2000 r.).

Wydatki na pomoc społeczną w powiatach Wielkopolski w 2005 r. stanowiły 14,7% ogólnej kwoty wydatków budżetowych (w 2000 r. było to 10,4%), ale obserwuje się duże zróżnicowanie tego wskaźnika w poszczególnych powiatach. Stosunkowo najwięcej na pomoc społeczną wydatkowano w powiatach: pleszewskim (29,7% wobec 31,8% w 2000 r.), ostrzeszowskim (29,7% wobec 25,6%), międzychodzkim (26,8% wobec 24,0%), rawickim (25,9% wobec 20,9%) i gostyńskim (25,2% wobec 24,5%). W powiatach: leszczyńskim i nowotomyskim udział wydatków na pomoc społeczną kształtował się na poziomie ok. 6%, co oznacza, że był 5-krotnie mniejszy niż w powiecie pleszewskim.

W 2005 r. wydatki przeznaczone na administrację publiczną w powiatach województwa wielkopolskiego stanowiły średnio 8,5% ogólnej kwoty wydatków, tj. o 1 punkt procentowy mniej niż w 2000 r. W powiatach ziemskich udział był nieco większy i wynosił 12,9% (13,5% w 2000 r.), a w miastach na prawach powiatu kształtował się na poziomie 5,9% (wobec 7,0% w 2000 r.). Wskaźniki dla poszczególnych powiatów mieściły się w przedziale od 5,1% w Poznaniu do 25,4% w powiecie leszczyńskim.

W 2005 r. wydatki budżetów powiatów województwa wielkopolskiego, przeliczone na 1 mieszkańca (zob. ryc. 29 i 30), wyniosły 1113,08 zł (864,22 zł w 2000 r.) i były zbliżone do kwoty dochodów na 1 mieszkańca. W przypadku miast na prawach powiatu wskaźnik wydatków wyniósł 2857,51 zł. Wydatki na 1 mieszkańca w powiatach ziemskich były 5-krotnie mniejsze i kształtowały się przeciętnie na poziomie 548,55 zł (w roku 2000 wskaźniki wyniosły, odpowiednio: 2074,63 zł dla miast na prawach powiatu i 458,61 zł dla powiatów ziemskich). Najwyższy wskaźnik wydatków w przeliczeniu na 1 mieszkańca, podobnie jak w przypadku dochodów, odnotowały miasta na prawach powiatu: Poznań 2964,61 zł (2056,63 zł w 2000 r.), Konin 2632,29 zł (2212,61 zł w 2000 r.), Leszno 2629,43 zł (2208,72 zł w 2000 r.) i Kalisz 2597,67 zł (1989,77 zł w 2000 r.), przy czym w Koninie i Lesznie kwota wydatków była mniejsza od dochodów przeliczonych na 1 mieszkańca. Stosunkowo najmniej na 1 mieszkańca wydatkowano w powiatach: kaliskim (290,88 zł; 251,65 zł w 2000 r.), konińskim (324,73 zł; 239,48 zł w 2000 r.) i leszczyńskim (357,32 zł; 248,42 zł w 2000 r.). Wśród powiatów ziemskich najwyższy wskaźnik odnotowano w powiatach: pleszewskim (817,16 zł; 625,09 zł w 2000 r.), czarnkowsko-trzcianeckim (768,72 zł; 571,82 zł w 2000 r.), międzychodzkim (761,95 zł; 701,64 zł w 2000 r.) i wągrowieckim (734,29 zł; 525,05 zł w 2000 r.), przy czym we wszystkich wymienionych powiatach – z wyjątkiem międzychodzkiego – wskaźnik wydatków był wyższy od dochodów przeliczonych na 1 mieszkańca.

10. SYNTETYCZNE CHARAKTERYSTYKI ROZWOJU

10.1. Produkt krajowy brutto

Województwo wielkopolskie należy do najsilniejszych gospodarczo regionów kraju. Udział w tworzeniu produktu krajowego brutto (PKB), jego poziom w przeliczeniu na 1 mieszkańca, a także rozmiary wytworzonej wartości dodanej brutto (WDB) sektora przedsiębiorstw i sektora gospodarstw domowych oraz wpływ na kreowanie dochodów gospodarstw domowych (pierwotnych i do dyspozycji) dają Wielkopolsce miejsce w czołówce krajowej. W latach 2000–2004 średnie roczne tempo wzrostu PKB w Polsce wyniosło 5,5%. Wielkopolska jest obok województwa śląskiego jedynym województwem, gdzie roczne tempo wzrostu było większe niż przeciętnie w kraju i wyniosło 6,0% (w województwie śląskim 6,3%). Umocniło to wysoką pozycję Wielkopolski, zwiększając dystans dzielący ją od innych województw, w tym kolejnych pod względem wielkości PKB dolnośląskiego i małopolskiego.

Wartość kwoty PKB wypracowanej w województwie wielkopolskim w 2004 r. wyniosła 87416 mln zł (w cenach bieżących) i w porównaniu z rokiem 2000 zwiększyła się o 26,2%. Wielkopolska wytworzyła 9,5% wielkości krajowej PKB, o 0,2 pkt. więcej niż w 2000 r. Największy udział w tworzeniu PKB województwa wielkopolskiego ma Poznań. W 2004 r. podregion ten wygenerował 32,2% wartości PKB w Wielkopolsce (33,2% w roku 2000). Jednym z podstawowych mierników, określających rozwój społeczno-ekonomiczny regionu, jest wielkość

produktu krajowego brutto przypadająca na 1 mieszkańca (zob. ryc. 31). W 2004 r. przeciętny poziom tego wskaźnika dla województwa wyniósł 26001 zł i o 7,5% przekroczył poziom średniej krajowej (w 2000 r. było 20721 zł, tj. o 6,5% więcej niż przeciętnie w Polsce). Wartość PKB przypadająca na 1 mieszkańca Poznania wyniosła 49125 zł, osiągając poziom o 88,9% wyższy od średniej wojewódzkiej (w 2000 r. na 1 mieszkańca przypadało 39356 zł, tj. o 89,9% więcej niż przeciętnie w województwie). W latach 2000–2004 Poznań utrzymywał pod tym względem 2-krotną przewagę względem średniej krajowej.

Wielkopolska odgrywa istotną rolę w generowaniu wartości dodanej brutto; w 2004 r.– kwotą 77676 mln zł (w cenach bieżących) – wytworzono tu 9,5% krajowej WDB (9,3% w 2000 r.). W 2004 r. wartość dodana brutto wytworzona w Poznaniu – najsilniejszym gospodarczo podregionie Wielkopolski – wyniosła 25012 mln zł. Kwota ta stanowiła 32,2% WDB województwa (33,2% w 2000 r.). W tworzeniu WDB województwa wielkopolskiego znaczny udział ma również podregion poznański (30,8% wobec 30,1% w 2000 r.). Łącznie w tych dwóch podregionach w 2004 r. powstało 63,0% WDB województwa (63,3% w 2000 r.).

Znaczenie podregionów województwa wielkopolskiego w tworzeniu wartości dodanej brutto kształtuje się różnie w poszczególnych sektorach ekonomicznych, wyznaczonych według rodzaju działalności. W generowaniu WDB sektora rolniczego Wielkopolski największy udział mają podregiony: poznański (38,5%; 38,7% w 2000 r.) i kaliski (26,3%; 26,2% w 2000 r.). W tworzeniu WDB przemysłu i budownictwa dominują: podregion poznański (34,9%; 32,8% w 2000 r.) oraz miasto Poznań (27,7%; 30,7% w 2000 r.), z którego w 2004 r. pochodziła także największa część WDB sektora usługowego (39,4%; 38,6% w 2000 r.).

Struktura WDB ze względu na rodzaj działalności we wszystkich podregionach województwa wielkopolskiego kształtuje się podobnie (zob. ryc. 32). Zdecydowanie dominuje sektor usługowy, którego znaczenie systematycznie wzrasta. W Poznaniu jednostki prowadzące działalność usługową w 2004 r. wytworzyły 72,2% WDB podregionu (70,1% w 2000 r.). Stosunkowo najmniejszy udział jednostki te miały w podregionie konińskim, gdzie wytworzyły 51,7% WDB (podobnie jak w 2000 r.). Najmniejsze znaczenie w podregionach ma sektor rolniczy, a jego udziały w tworzeniu WDB podregionów w 2004 r. kształtowały się pomiędzy 0,1% w Poznaniu i 16,7% w podregionie pilskim (w 2000 r., odpowiednio, między 0,1% a 14,2%).

W generowaniu wartości dodanej brutto zasadniczą rolę odgrywają trzy sektory instytucjonalne. W 2004 r. sektor przedsiębiorstw wytworzył 46,3% ogólnej kwoty WDB w Wielkopolsce, tj. o 1,7 pkt. więcej niż w 2003 r. (w kraju udział tego sektora był podobny i wyniósł 46,6% wobec 44,7% w 2003 r.). Sektor gospodarstw domowych w 2004 r. wygenerował 36,1% kwoty WDB w województwie wielkopolskim, tj. o 0,5 pkt mniej aniżeli w 2003 r., przy przeciętnym udziale w kraju na poziomie 33,1% (34,0 w 2003 r.), natomiast sektor instytucji rządowych i samorządowych wytworzył w tym czasie 13,5% (14,6% w 2003 r.) wojewódzkiej kwoty WDB, przy średniej dla kraju 14,9% (15,9% w 2003 r.).

10.2. Taksonomiczne mierniki rozwoju

Poziom i warunki życia ludności w Wielkopolsce są silnie zróżnicowane przestrzennie, co wynika z ogólnego rozwoju społeczno-gospodarczego powiatów. Obiektywna ocena tego stanu jest wyjątkowo trudnym zadaniem, ponieważ wymaga zbioru danych dla wielu zmiennych, w którym mogą znaleźć się także cechy niebędące przedmiotem badań statystycznych w ujęciu terytorialnym lub takie, których nie można zmierzyć w sposób bezpośredni (np. bezrobocie ukryte). Narzędziem wykorzystywanym w ocenie stopnia rozwoju poszczególnych jednostek są najczęściej odpowiednio dobrane wskaźniki, które umożliwiają kompleksowe uwzględnienie wielu dziedzin życia społecznego i gospodarczego, a zwłaszcza tzw. syntetyczne mierniki poziomu (jakości) życia.

Miary syntetyczne uzyskiwane są poprzez agregację zmiennych należących do zbioru cech diagnostycznych, charakteryzujących badane zjawisko. Pozwalają one na opis analizowanych jednostek (np. powiatów), ujmowanych w wielowymiarowej przestrzeni cech, za pomocą jednej zagregowanej wielkości, czyli tzw. zmiennej syntetycznej. Przejście z opisu wielowymiarowego na jednowymiarowy daje możliwość porównywania i porządkowania analizowanych obiektów (np. powiatów) z punktu widzenia badanego zjawiska.

Warunkiem prawidłowego doboru wstępnej listy zmiennych diagnostycznych jest gruntowna znajomość przedmiotu badania. Ustalony zbiór zmiennych musi podlegać selekcji ze względu na:

- kryteria oceny merytoryczno-formalnych własności zmiennych,
- kryteria wartości informacyjnej zmiennych.

Wyróżnia się następujące etapy budowy zmiennej syntetycznej[3]:

a) określenie zbioru zmiennych diagnostycznych,
b) redukcja wymiaru przestrzeni klasyfikacyjnej,
c) określenie kierunku preferencji zmiennych w stosunku do rozpatrywanej własności struktury,
d) ustalenie systemu wag dla zmiennych i jednostek,
e) doprowadzenie zmiennych do wzajemnej syntetycznej porównywalności, czyli uwolnienie ich od miana przez normalizację,
f) wyznaczenie wartości zmiennej syntetycznej na podstawie wybranej formuły agregacji zmiennych diagnostycznych.

[3] Opis metody zob. *Taksonomiczna analiza przestrzennego zróżnicowania...,* op. cit., rozdz. 4.

Zmienne (cechy) określające poziom rozwoju powiatów w latach 2000–2005 zostały podzielone na siedem grup:

I. Demografia

- (1) ludność na 1 km^2 powierzchni ogólnej,
- (2) ludność w miastach w % ogółu ludności,
- (3) kobiety na 100 mężczyzn,
- (4) mediana wieku (wiek środkowy),
- (5) ludność w wieku nieprodukcyjnym na 100 osób w wieku produkcyjnym,
- (6) ludność w wieku 65 lat i więcej w % ogółu ludności,
- (7) małżeństwa na 1000 ludności,
- (8) rozwody na 1000 zawartych małżeństw,
- (9) urodzenia na 1000 ludności,
- (10) współczynnik dzietności (liczba urodzeń żywych w badanym okresie przypadająca na 1000 kobiet w wieku rozrodczym (15–49 lat)),
- (11) zgony na 1000 ludności,
- (12) zgony niemowląt na 1000 urodzeń żywych,
- (13) współczynnik dynamiki demograficznej (stosunek liczby urodzeń żywych do liczby zgonów),
- (14) przyrost naturalny na 1000 ludności,
- (15) saldo migracji na pobyt stały na 1000 ludności;

II. Środowisko

- (1) pobór wody na potrzeby gospodarki narodowej i ludności na 1 km^2 w dam^3,
- (2) zużycie wody na potrzeby gospodarki narodowej i ludności na 1 km^2 w dam^3,
- (3) ścieki przemysłowe i komunalne oczyszczane w % ścieków wymagających oczyszczania,
- (4) odpady komunalne zebrane przez zakłady oczyszczania na 1 mieszkańca w kg,
- (5) ludność korzystająca z oczyszczalni ścieków w % ludności ogółem,
- (6) emisja zanieczyszczeń pyłowych powietrza w t na 1 km^2,
- (7) emisja zanieczyszczeń gazowych (bez CO_2) powietrza w t na 1 km^2,
- (8) redukcja przemysłowych zanieczyszczeń powietrza z zakładów szczególnie uciążliwych dla czystości powietrza w % zanieczyszczeń wytworzonych,
- (9) odpady wytworzone na 1 km^2 w t,
- (10) powierzchnia o szczególnych walorach przyrodniczych prawnie chroniona w % powierzchni ogółem;

III. Infrastruktura techniczna i mieszkania

- (1) sieć rozdzielcza wodociągowa na 100 km^2 w km,
- (2) zużycie wody z sieci na 1 mieszkańca w m^3,
- (3) sieć rozdzielcza kanalizacyjna na 100 km^2 w km,
- (4) sieć rozdzielcza gazowa na 100 km^2 w km,

- (5) zużycie gazu z sieci w gospodarstwach domowych na 1 mieszkańca w m^3,
- (6) zużycie energii elektrycznej w gospodarstwach domowych w miastach na 1 mieszkańca w kW·h,
- (7) drogi publiczne powiatowe i gminne na 100 km^2 w km,
- (8) drogi publiczne powiatowe i gminne o twardej nawierzchni na 100 km^2 w km,
- (9) drogi publiczne powiatowe i gminne o nawierzchni twardej ulepszonej w % dróg ogółem,
- (10) zasoby mieszkaniowe na 1000 ludności,
- (11) przeciętna liczba osób na mieszkanie,
- (12) przeciętna powierzchnia użytkowa mieszkania na osobę w m^2,
- (13) mieszkania oddane do użytkowania na 1000 ludności,
- (14) mieszkania oddane do użytkowania na 1000 zawartych małżeństw,
- (15) przeciętna liczba izb w mieszkaniu,
- (16) przeciętna powierzchnia użytkowa 1 mieszkania oddanego do użytkowania w m^2;

IV. Rynek pracy

- (1) pracujący na 1000 ludności,
- (2) pracujące kobiety w % pracujących ogółem,
- (3) pracujący w sektorze prywatnym w % pracujących ogółem,
- (4) pracujący w rolnictwie, łowiectwie, leśnictwie i rybactwie w % pracujących ogółem,
- (5) pracujący w przemyśle i budownictwie w % pracujących ogółem,
- (6) pracujący w usługach rynkowych w % pracujących ogółem,
- (7) pracujący w usługach nierynkowych w % pracujących ogółem,
- (8) przeciętne zatrudnienie na 1000 ludności,
- (9) przeciętne zatrudnienie w sektorze prywatnym w % ogółem,
- (10) przeciętne zatrudnienie w przemyśle i budownictwie na 1000 ludności,
- (11) przeciętne miesięczne wynagrodzenia brutto w zł,
- (12) przeciętne miesięczne wynagrodzenia brutto w przemyśle i budownictwie w zł,
- (13) bezrobotni pozostający bez pracy 12 miesięcy i więcej w % bezrobotnych ogółem,
- (14) bezrobotni w wieku do 25 lat w % bezrobotnych ogółem,
- (15) bezrobotni z wykształceniem wyższym w % bezrobotnych ogółem,
- (16) stopa bezrobocia rejestrowanego w %,
- (17) liczba bezrobotnych na 1 ofertę pracy,
- (18) bezrobotni zarejestrowani w % ludności w wieku produkcyjnym;

V. Podmioty gospodarki narodowej

- (1) podmioty gospodarki narodowej na 10 tys. ludności,
- (2) podmioty gospodarki narodowej sektora prywatnego w % podmiotów ogółem,
- (3) osoby fizyczne prowadzące działalność gospodarczą na 10 tys. ludności,
- (4) spółki handlowe na 10 tys. ludności,

- (5) spółki handlowe z udziałem kapitału zagranicznego w % spółek ogółem,
- (6) produkcja sprzedana przemysłu na 1 mieszkańca w zł,
- (7) produkcja sprzedana przemysłu na 1 zatrudnionego w przemyśle w zł,
- (8) nakłady inwestycyjne w przedsiębiorstwach na 1 mieszkańca w zł,
- (9) wartość brutto środków trwałych w przedsiębiorstwach na 1 mieszkańca w zł;

VI. Usługi

- (1) uczniowie szkół podstawowych dla dzieci i młodzieży na 10 tys. ludności,
- (2) uczniowie gimnazjów dla dzieci i młodzieży na 10 tys. ludności,
- (3) uczniowie liceów ogólnokształcących dla młodzieży na 10 tys. ludności,
- (4) dzieci w przedszkolach na 100 miejsc,
- (5) łóżka w szpitalach ogólnych na 10 tys. ludności,
- (6) liczba ludności na 1 zakład opieki zdrowotnej,
- (7) liczba ludności na 1 aptekę,
- (8) liczba ludności na 1 placówkę biblioteczną,
- (9) czytelnicy bibliotek publicznych na 1000 ludności,
- (10) księgozbiór bibliotek publicznych na 1000 ludności,
- (11) wypożyczenia księgozbioru bibliotek publicznych na 1 czytelnika,
- (12) widzowie w kinach stałych na 1 seans,
- (13) widzowie w kinach stałych na 1000 ludności,
- (14) zwiedzający muzea i wystawy na 1000 ludności,
- (15) miejsca noclegowe na 10 tys. ludności,
- (16) korzystający z noclegów na 1000 ludności,
- (17) turyści zagraniczni korzystający z turystycznych obiektów zbiorowego zakwaterowania w % korzystających ogółem,
- (18) stopień wykorzystania miejsc noclegowych w %,
- (19) liczba ludności na 1 sklep,
- (20) przestępstwa stwierdzone w zakończonych postępowaniach przygotowawczych na 10 tys. ludności,
- (21) wskaźnik wykrywalności sprawców przestępstw stwierdzonych w %,
- (22) wypadki drogowe na 10 tys. ludności,
- (23) kolizje na 10 tys. ludności,
- (24) ofiary wypadków drogowych na 100 wypadków;

VII. Budżety powiatów

- (1) dochody budżetów powiatów i miast na prawach powiatu na 1 mieszkańca w zł,
- (2) dochody własne budżetów powiatów i miast na prawach powiatu w % dochodów ogółem,
- (3) dochody własne budżetów powiatów i miast na prawach powiatu na 1 mieszkańca w zł,
- (4) wydatki budżetów powiatów i miast na prawach powiatu na 1 mieszkańca w zł,

– (5) wydatki inwestycyjne budżetów powiatów i miast na prawach powiatu w % wydatków ogółem,
– (6) wydatki inwestycyjne budżetów powiatów i miast na prawach powiatu na 1 mieszkańca w zł,
– (7) wydatki inwestycyjne na ochronę środowiska na 1 mieszkańca w zł,
– (8) wydatki inwestycyjne na gospodarkę wodną na 1 mieszkańca w zł.

Spośród wszystkich zmiennych dokonano wyboru tych, które w świetle określonych kryteriów formalnych i merytorycznych wydają się najważniejsze z punktu widzenia prowadzonej analizy. Jako główne kryteria formalno-statystyczne przyjęto:
– kompletność danych w latach 2000–2005,
– względnie wysoką zmienność przestrzenną oraz przestrzenno-czasową,
– brak nadmiernego skorelowania cech reprezentujących wyodrębnioną grupę,
– asymetryczność rozkładu.

Jako ostateczny (finalny) zbiór zmiennych diagnostycznych, stanowiący podstawę prowadzenia dalszych obliczeń, przyjęto następujący zestaw cech:

I. **Demografia** – cechy: (1), (2), (13), (14), (15);
II. **Środowisko** – cechy: (4), (5);
III. **Infrastruktura techniczna i mieszkania** – cechy: (1), (2), (7), (8), (13), (15);
IV. **Rynek pracy** – cechy: (5), (7), (8), (9), (11), (13), (14), (16);
V. **Podmioty gospodarki narodowej** – cechy: (3), (5), (6);
VI. **Usługi** – cechy: (7), (8), (9), (10), (11), (15), (16), (17), (18);
VI. **Budżety powiatów –** cechy: (3), (4), (5).

Uwzględnione w dalszej analizie zmienne mają – w świetle kryteriów merytorycznych – najważniejsze znaczenie dla opisu poziomu rozwoju powiatów, a ponadto charakteryzują się wysoką zmiennością w czasie i przestrzeni. Ma to szczególne znaczenie z punktu widzenia analizy zmierzającej do podziału badanych jednostek przestrzennych na grupy o podobnym poziomie rozwoju.

Obliczenia taksonomicznej, agregatowej miary rozwoju społeczno-gospodarczego badanych jednostek przestrzennych (powiatów) dokonano, wykorzystując wartość średnią taksonomicznych, grupowych mierników rozwoju. Miernik taksonomiczny przyjmuje wartości z przedziału [0;1]. Jest on tym większy im większe są wartości zmiennych uwzględnionych w porównaniach, co świadczy o wysokim poziomie rozwoju społeczno-gospodarczego powiatu.

TABL. A1. **WARTOŚCI SYNTETYCZNYCH WSKAŹNIKÓW POZIOMU ROZWOJU SPOŁECZNO-GOSPODARCZEGO POWIATÓW W LATACH 2000–2005**

WYSZCZEGÓLNIENIE	2000		2001		2002		2003		2004		2005		Średnia 2000–2005		Przeciętne roczne tempo zmian w %
	wskaźnik syntetyczny	ranga	wskaźnik syntetyczny	ranga	wskaźnik syntetyczny	ranga	wskaźnik syntetyczny	ranga	wskaźnik syntetyczny	ranga	wskaźnik syntetyczny	ranga	wskaźnik syntetyczny	ranga	
Powiaty:															
chodzieski	0,488	8	0,476	11	0,489	10	0,484	11	0,473	19	0,496	8	0,484	10	0,31
czarnkowsko-trzcianecki	0,433	26	0,440	28	0,440	30	0,452	24	0,442	30	0,449	24	0,443	29	0,71
gnieźnieński	0,472	13	0,475	13	0,486	12	0,477	14	0,489	12	0,464	20	0,477	14	-0,36
gostyński	0,497	7	0,468	15	0,486	11	0,501	8	0,500	9	0,484	13	0,489	8	-0,53
grodziski	0,448	18	0,491	7	0,508	7	0,473	17	0,501	8	0,477	16	0,483	11	1,26
jarociński	0,424	29	0,445	26	0,446	27	0,433	32	0,455	25	0,453	22	0,443	28	1,29
kaliski	0,402	34	0,419	34	0,399	35	0,427	33	0,393	35	0,396	35	0,406	35	-0,31
kępiński	0,482	10	0,460	17	0,484	13	0,450	25	0,460	24	0,450	23	0,464	17	-1,36
kolski	0,409	33	0,432	31	0,429	32	0,420	34	0,421	33	0,416	33	0,421	33	0,34
koniński	0,438	25	0,448	25	0,450	24	0,444	28	0,433	31	0,423	32	0,439	30	-0,71
kościański	0,446	20	0,459	18	0,460	19	0,459	23	0,474	17	0,443	28	0,457	21	-0,11
krotoszyński	0,466	15	0,451	23	0,444	29	0,473	16	0,473	18	0,478	15	0,464	18	0,51
leszczyński	0,477	12	0,468	14	0,482	15	0,509	7	0,492	11	0,489	11	0,486	9	0,51
międzychodzki	0,480	11	0,475	12	0,458	20	0,467	19	0,507	7	0,480	14	0,478	13	0,01
nowotomyski	0,459	16	0,480	9	0,482	14	0,488	10	0,479	15	0,489	10	0,480	12	1,30
obornicki	0,466	14	0,462	16	0,460	17	0,471	18	0,492	10	0,476	17	0,471	16	0,43
ostrowski	0,443	22	0,436	29	0,449	26	0,445	27	0,453	27	0,444	26	0,445	27	0,03
ostrzeszowski	0,428	28	0,427	32	0,451	23	0,466	21	0,461	23	0,449	25	0,447	24	0,96
pilski	0,442	23	0,452	22	0,475	16	0,478	13	0,469	20	0,453	21	0,461	20	0,49
pleszewski	0,412	31	0,425	33	0,456	21	0,474	15	0,464	22	0,443	27	0,446	25	1,48
poznański	0,545	5	0,528	5	0,530	5	0,555	5	0,574	5	0,583	4	0,553	5	1,38
rawicki	0,451	17	0,453	19	0,453	22	0,467	20	0,465	21	0,490	9	0,463	19	1,66
słupecki	0,429	27	0,434	30	0,434	31	0,461	22	0,453	26	0,401	34	0,435	32	-1,37
szamotulski	0,529	6	0,523	6	0,527	6	0,532	6	0,542	6	0,528	6	0,530	6	-0,04
średzki	0,410	32	0,450	24	0,460	18	0,446	26	0,452	28	0,469	18	0,448	23	2,69
śremski	0,486	9	0,484	8	0,493	8	0,482	12	0,488	13	0,514	7	0,491	7	1,12
turecki	0,398	35	0,400	35	0,416	34	0,410	35	0,408	34	0,427	31	0,410	34	1,46
wągrowiecki	0,414	30	0,444	27	0,445	28	0,437	30	0,476	16	0,485	12	0,450	22	3,18
wolsztyński	0,447	19	0,477	10	0,491	9	0,497	9	0,486	14	0,466	19	0,477	15	0,82
wrzesiński	0,443	21	0,452	21	0,449	25	0,440	29	0,450	29	0,439	30	0,446	26	-0,20
złotowski	0,441	24	0,453	20	0,422	33	0,434	31	0,431	32	0,439	29	0,437	31	-0,09
Miasta na prawach powiatu:															
Kalisz	0,622	4	0,583	4	0,559	4	0,597	4	0,591	4	0,566	5	0,586	4	-1,87
Konin	0,625	3	0,621	3	0,585	3	0,632	3	0,616	3	0,601	3	0,613	3	-0,77
Leszno	0,670	1	0,652	1	0,676	1	0,704	1	0,700	1	0,673	2	0,679	1	0,11
Poznań	0,643	2	0,626	2	0,644	2	0,660	2	0,665	2	0,708	1	0,658	2	1,95
Średnia arytmetyczna	0,473	x	0,476	x	0,481	x	0,487	x	0,489	x	0,484	x	0,482	x	x
Odchylenie standardowe	0,069	x	0,059	x	0,059	x	0,067	x	0,067	x	0,069	x	0,064	x	x
Współczynnik zmienności	0,147	x	0,124	x	0,123	x	0,138	x	0,137	x	0,142	x	0,133	x	x
Rozstęp	0,272	x	0,253	x	0,277	x	0,294	x	0,308	x	0,312	x	0,273	x	x

Na podstawie wartości wskaźników zestawionych w tabl. A1 można stwierdzić, że poziom rozwoju społeczno-gospodarczego powiatów Wielkopolski w 2005 r. nieznacznie się poprawił w porównaniu z rokiem 2000 (zob. ryc. 33). Średnia wartość wskaźnika syntetycznego wzrosła z 0,473 w 2000 r. do 0,484 w 2005 r. Rozstęp wskaźników syntetycznych, liczony jako różnica między wskaźnikiem najwyższym a najniższym, który w 2000 r. wyniósł 0,272, w 2005 r. zwiększył się do 0,312. Wartość współczynnika zmienności w 2000 r. wynosiła 14,7%, a w 2005 r. 14,2%, co świadczy o dość stabilnym poziomie przestrzennego zróżnicowania rozwoju społeczno-gospodarczego w latach 2000 i 2005. Przeważająca liczba powiatów charakteryzuje się niższym od przeciętnego poziomem wskaźnika, co powoduje zwiększanie się dystansu między powiatem najlepiej i najgorzej rozwiniętym.

Wykorzystując metody delimitacji i grupowania obiektów, otrzymujemy cztery grupy powiatów o różnym poziomie rozwoju społeczno-gospodarczego (zob. tabl. A2):

I. grupa – najwyższy poziom,

II. grupa – średni poziom,

III. grupa – niski poziom,

IV. grupa – najniższy poziom.

Do pierwszej grupy powiatów zaliczono te, dla których wartość wskaźnika syntetycznego była większa lub równa 0,543 w 2000 r.; 0,535 w 2001 r.; 0,540 w 2002 r.; 0,554 w 2003 r.; 0,556 w 2004 r., a w 2005 r. – większa lub równa 0,553.

W drugiej grupie znalazły się powiaty, dla których wartość wskaźnika syntetycznego w 2000 r. mieściła się w przedziale [0,473; 0,543); w 2001 r. [0,476; 0,535), w 2002 r. [0,481; 0,540); w 2003 r. [0,487; 0,554); w 2004 r. [0,489; 0,556), a w 2005 r. – w przedziale [0,484; 0,553).

Dla trzeciej grupy wartości wskaźników syntetycznych w 2000 r. mieściły się w przedziale [0,404; 0,473); w 2001 r. [0,417; 0,476); w 2002 r. [0,421; 0,481), w 2003 r. [0,420; 0,487), w 2004 r. [0,422; 0,489), a w 2005 r. – w przedziale [0,415; 0,484).

Czwartą grupę stanowią powiaty, dla których wartości wskaźników syntetycznych były mniejsze, odpowiednio: w 2000 r. od 0,404; w 2001 r. od 0,417; w 2002 r. od 0,421; w 2003 r. od 0,420; w 2004 r. od 0,422, a w 2005 r. od 0,415.

TABL. A2. **KLASYFIKACJA POWIATÓW WEDŁUG SYNTETYCZNEGO MIERNIKA POZIOMU ROZWOJU SPOŁECZNO-GOSPODARCZEGO W LATACH 2000–2005**

Grupa	2000	2001	2002	2003	2004	2005	Średnia 2000–2005
I	Leszno Poznań Konin Kalisz Poznański	Leszno Poznań Konin Kalisz	Leszno Poznań Konin Kalisz	Leszno Poznań Konin Kalisz Poznański	Leszno Poznań Konin Kalisz Poznański	Poznań Leszno Konin Poznański Kalisz	Leszno Poznań Konin Kalisz Poznański
II	Szamotulski Gostyński Chodzieski Śremski Kępiński Międzychodzki Leszczyński	Poznański Szamotulski Grodziski Śremski Nowotomyski Wolsztyński Chodzieski	Poznański Szamotulski Grodziski Śremski Wolsztyński Chodzieski Gostyński Gnieźnieński Kępiński Nowotomyski Leszczyński	Szamotulski Leszczyński Gostyński Wolsztyński Nowotomyski	Szamotulski Międzychodzki Grodziski Gostyński Obornicki Leszczyński	Szamotulski Śremski Chodzieski Rawicki Nowotomyski Leszczyński Wągrowiecki	Szamotulski Śremski Gostyński Leszczyński Chodzieski Grodziski
III	Gnieźnieński Obornicki Krotoszyński Nowotomyski Rawicki Grodziski Wolsztyński Kościański Wrzesiński Ostrowski Pilski Złotowski Koniński Czarnkowsko-trzcianecki Słupecki Ostrzeszowski Jarociński Wągrowiecki Pleszewski Średzki Kolski	Międzychodzki Gnieźnieński Leszczyński Gostyński Obornicki Kępiński Kościański Rawicki Złotowski Wrzesiński Pilski Krotoszyński Średzki Koniński Jarociński Wągrowiecki Czarnkowsko-trzcianecki Ostrowski Słupecki Kolski Ostrzeszowski Pleszewski Kaliski	Pilski Obornicki Średzki Kościański Międzychodzki Pleszewski Rawicki Ostrzeszowski Koniński Wrzesiński Ostrowski Jarociński Wągrowiecki Krotoszyński Czarnkowsko-trzcianecki Słupecki Kolski Złotowski	Chodzieski Śremski Pilski Gnieźnieński Pleszewski Krotoszyński Grodziski Obornicki Międzychodzki Rawicki Ostrzeszowski Słupecki Kościański Czarnkowsko-trzcianecki Kępiński Średzki Ostrowski Koniński Wrzesiński Wągrowiecki Złotowski Jarociński Kaliski	Gnieźnieński Śremski Wolsztyński Nowotomyski Wągrowiecki Kościański Krotoszyński Chodzieski Pilski Rawicki Pleszewski Ostrzeszowski Kępiński Jarociński Słupecki Ostrowski Średzki Wrzesiński Czarnkowsko-trzcianecki Koniński Złotowski	Gostyński Międzychodzki Krotoszyński Grodziski Obornicki Średzki Wolsztyński Gnieźnieński Pilski Jarociński Kępiński Czarnkowsko-trzcianecki Ostrzeszowski Ostrowski Pleszewski Kościański Złotowski Wrzesiński Turecki Koniński Kolski	Nowotomyski Międzychodzki Gnieźnieński Wolsztyński Obornicki Kępiński Krotoszyński Rawicki Pilski Kościański Wągrowiecki Średzki Ostrzeszowski Pleszewski Wrzesiński Ostrowski Jarociński Czarnkowsko-trzcianecki Koniński Złotowski Słupecki Kolski
IV	Kaliski Turecki	Turecki	Turecki Kaliski	Kolski Turecki	Kolski Turecki Kaliski	Słupecki Kaliski	Turecki Kaliski

TABL. A3. **RANGI SYNTETYCZNYCH WSKAŹNIKÓW GRUPOWYCH W 2000 R.**

WYSZCZEGÓLNIENIE	Demo-gafia	Środo-wisko	Infra-struktura techniczna i miesz-kania	Rynek pracy	Podmioty gospodarki narodowej	Usługi	Budżety powiatów
Powiaty:							
chodzieski	11	3	18	12	24	11	12
czarnkowsko-trzcianecki	19	6	35	20	27	28	19
gnieźnieński	13	13	21	19	19	13	15
gostyński	18	10	11	21	13	8	6
grodziski	17	19	32	24	14	34	11
jarociński	28	4	17	29	31	32	26
kaliski	34	18	10	34	34	23	7
kępiński	16	7	12	13	21	22	8
kolski	35	12	13	32	22	27	25
koniński	12	15	15	35	35	4	9
kościański	25	5	22	14	23	21	34
krotoszyński	20	8	6	27	29	9	16
leszczyński	9	21	24	23	10	2	35
międzychodzki	31	24	33	10	11	1	22
nowotomyski	21	25	29	11	8	10	27
obornicki	6	29	28	6	5	7	33
ostrowski	26	14	7	22	28	25	17
ostrzeszowski	32	11	14	25	20	33	24
pilski	14	33	16	8	17	3	29
pleszewski	33	17	8	33	33	17	14
poznański	2	28	5	2	3	15	20
rawicki	24	9	26	18	18	18	28
słupecki	10	16	19	31	26	31	18
szamotulski	29	2	27	7	1	6	10
średzki	23	34	23	17	15	16	31
śremski	7	1	25	9	16	26	32
turecki	30	20	20	30	30	30	30
wągrowiecki	22	23	30	28	25	24	21
wolsztyński	15	30	31	15	9	20	13
wrzesiński	27	27	9	16	12	19	23
złotowski	4	22	34	26	32	29	5
Miasta na prawach powiatu:							
Kalisz	5	26	2	3	6	35	4
Konin	3	31	4	5	4	14	1
Leszno	1	32	1	4	7	5	3
Poznań	8	35	3	1	2	12	2

TABL. A4. **RANGI SYNTETYCZNYCH WSKAŹNIKÓW GRUPOWYCH W 2005 R.**

WYSZCZEGÓLNIENIE	Demo-gafia	Środo-wisko	Infra-struktura techniczna i miesz-kania	Rynek pracy	Podmioty gospodarki narodowej	Usługi	Budżety powiatów
Powiaty:							
chodzieski	11	1	27	17	26	13	15
czarnkowsko-trzcianecki	26	10	35	18	20	16	22
gnieźnieński	17	18	18	27	14	17	28
gostyński	23	14	7	22	19	10	12
grodziski	13	17	29	16	9	23	18
jarociński	21	2	19	29	31	32	9
kaliski	34	8	6	34	34	34	26
kępiński	29	23	20	6	17	28	24
kolski	35	20	12	32	21	22	31
koniński	22	25	8	35	35	6	19
kościański	31	12	23	24	30	19	11
krotoszyński	18	6	11	23	25	4	29
leszczyński	14	33	10	19	7	2	21
międzychodzki	30	16	34	14	15	1	20
nowotomyski	8	27	30	8	4	9	33
obornicki	5	9	31	10	10	26	34
ostrowski	24	24	16	20	28	21	25
ostrzeszowski	32	5	9	12	23	29	32
pilski	12	34	24	7	16	7	35
pleszewski	25	19	14	33	33	14	8
poznański	1	28	4	3	3	20	7
rawicki	10	4	17	13	24	24	17
słupecki	33	30	21	31	18	31	30
szamotulski	19	3	25	11	2	27	13
średzki	28	26	15	21	11	5	23
śremski	3	7	26	15	13	30	6
turecki	27	15	13	28	27	33	27
wągrowiecki	7	21	28	30	29	11	5
wolsztyński	16	32	33	9	5	18	14
wrzesiński	20	35	22	26	12	15	10
złotowski	15	13	32	25	32	25	16
Miasta na prawach powiatu:							
Kalisz	9	31	3	4	22	35	2
Konin	6	11	5	5	8	8	4
Leszno	2	22	2	2	6	3	3
Poznań	4	29	1	1	1	12	1

TABL. A5. **STRUKTURA SYNTETYCZNYCH WSKAŹNIKÓW GRUPOWYCH W 2000 R.**

WYSZCZEGÓLNIENIE	Demo-gafia	Środo-wisko	Infra-struktura techniczna i miesz-kania	Rynek pracy	Podmioty gospodarki narodowej	Usługi	Budżety powiatów
Powiaty:							
chodzieski	10,7	19,4	12,0	20,4	13,0	16,8	7,7
czarnkowsko-trzcianecki	10,6	20,7	10,0	21,5	14,4	15,9	6,9
gnieźnieński	10,7	17,6	12,1	19,9	15,3	17,1	7,3
gostyński	9,3	17,6	12,7	18,3	16,2	16,7	9,2
grodziski	10,6	17,4	11,2	19,9	17,9	14,1	8,8
jarociński	9,2	22,1	14,0	19,8	13,9	15,4	5,6
kaliski	5,5	19,6	15,8	17,9	12,6	18,0	10,6
kępiński	10,1	18,6	12,9	20,2	14,3	15,1	8,7
kolski	5,4	21,3	15,2	18,6	16,7	16,9	5,9
koniński	11,9	18,6	13,6	15,5	10,9	20,1	9,3
kościański	9,1	20,7	12,8	21,8	14,8	16,9	3,8
krotoszyński	9,8	19,2	14,4	18,4	13,2	17,7	7,3
leszczyński	11,3	15,9	11,7	18,8	18,1	21,6	2,6
międzychodzki	6,8	14,9	10,0	21,1	17,6	23,6	5,9
nowotomyski	9,9	14,9	11,1	21,9	19,2	17,9	5,1
obornicki	13,2	11,3	11,2	22,4	20,3	17,9	3,7
ostrowski	9,1	18,4	14,8	20,2	14,0	16,2	7,2
ostrzeszowski	6,8	20,4	14,2	20,9	16,7	15,1	5,9
pilski	11,3	8,8	13,5	23,3	17,2	20,9	5,0
pleszewski	7,1	19,5	15,5	18,3	12,4	18,8	8,5
poznański	14,0	9,9	14,4	21,4	20,3	14,5	5,5
rawicki	9,3	19,7	11,8	20,8	16,3	16,9	5,0
słupecki	12,3	18,9	13,6	18,1	14,8	15,3	7,0
szamotulski	7,1	18,3	9,9	19,6	21,4	16,0	7,6
średzki	10,4	9,4	13,8	23,1	19,5	19,0	4,7
śremski	12,2	20,9	11,2	20,9	16,3	14,7	3,8
turecki	8,4	19,3	14,5	21,0	14,9	16,6	5,3
wągrowiecki	10,3	17,4	12,2	20,3	15,3	17,3	7,1
wolsztyński	10,9	11,8	11,3	21,7	19,5	16,9	8,0
wrzesiński	9,0	13,0	14,4	21,7	18,8	17,2	5,9
złotowski	14,6	17,1	10,7	19,6	12,3	15,3	10,4
Miasta na prawach powiatu:							
Kalisz	10,3	10,9	17,8	18,8	14,8	7,9	19,5
Konin	11,5	7,5	13,3	17,6	16,0	12,8	21,3
Leszno	13,8	6,0	17,2	17,1	13,5	12,9	19,6
Poznań	8,6	3,3	16,8	20,6	17,3	12,6	20,7

TABL. A6. **STRUKTURA SYNTETYCZNYCH WSKAŹNIKÓW GRUPOWYCH W 2005 R.**

WYSZCZEGÓLNIENIE	Demo-gafia	Środo-wisko	Infra-struktura techniczna i miesz-kania	Rynek pracy	Podmioty gospodarki narodowej	Usługi	Budżety powiatów
Powiaty:							
chodzieski	11,9	20,8	11,2	19,0	13,1	16,6	7,3
czarnkowsko-trzcianecki	9,3	19,0	10,2	21,0	15,8	17,8	6,9
gnieźnieński	11,2	17,0	13,4	19,0	16,8	16,7	5,9
gostyński	9,3	17,3	14,2	19,1	14,8	17,4	8,0
grodziski	11,7	16,6	11,6	19,8	17,6	15,6	7,2
jarociński	10,5	21,5	13,7	18,7	12,8	13,9	8,9
kaliski	7,3	21,7	17,6	18,4	12,2	15,4	7,3
kępiński	8,3	16,9	13,5	22,7	16,2	15,5	6,8
kolski	5,1	18,9	15,9	19,2	16,8	18,0	6,1
koniński	10,7	17,7	15,9	16,6	10,7	20,8	7,7
kościański	7,7	19,1	13,4	20,2	13,6	17,2	8,7
krotoszyński	10,6	18,6	13,8	18,8	13,6	18,9	5,6
leszczyński	11,2	11,5	13,6	19,0	18,2	20,1	6,4
międzychodzki	7,4	16,6	10,2	20,2	16,2	22,8	6,7
nowotomyski	12,4	14,6	10,6	20,7	19,6	17,3	4,7
obornicki	14,0	18,0	10,8	20,8	17,3	15,1	4,0
ostrowski	9,6	17,0	14,4	20,9	14,2	17,0	6,8
ostrzeszowski	7,2	20,4	15,0	22,0	15,0	14,8	5,6
pilski	12,8	12,2	12,7	22,5	16,3	19,4	4,2
pleszewski	9,5	17,8	14,6	18,0	12,1	18,1	9,9
poznański	15,6	11,7	13,6	19,0	18,9	13,0	8,1
rawicki	12,2	19,0	12,9	19,9	13,8	15,1	7,2
słupecki	7,9	16,5	15,1	20,0	18,2	15,8	6,6
szamotulski	9,5	17,8	10,8	18,7	22,4	13,6	7,1
średzki	8,3	15,5	13,8	19,8	17,1	19,0	6,6
śremski	14,7	17,2	11,1	18,8	15,2	12,4	10,6
turecki	9,4	18,9	15,3	20,4	14,8	14,7	6,5
wągrowiecki	12,6	16,2	11,5	17,1	12,6	17,1	12,9
wolsztyński	11,3	12,5	10,7	21,4	19,7	16,5	7,9
wrzesiński	10,8	9,9	13,6	20,3	18,1	18,2	9,1
złotowski	12,0	19,1	11,3	20,4	12,4	16,5	8,2
Miasta na prawach powiatu:							
Kalisz	10,7	11,0	16,7	19,6	12,3	10,4	19,2
Konin	10,8	14,1	12,7	17,7	14,5	14,5	15,7
Leszno	12,7	11,6	17,0	17,0	13,4	14,1	14,2
Poznań	9,9	9,4	16,3	17,3	17,6	11,7	17,8

TABL. A7. **MIARY PODOBIEŃSTWA WEDŁUG SYNTETYCZNYCH WSKAŹNIKÓW GRUPOWYCH W POSZCZEGÓLNYCH SKUPISKACH POWIATÓW W 2000 R.**

Grupa	WYSZCZEGÓLNIENIE	Demografia	Środowisko	Infrastruktura techniczna i mieszkania	Rynek pracy	Podmioty gospodarki narodowej	Usługi	Budżety powiatów
I	Leszno	0,646	0,279	0,807	0,801	0,631	0,605	0,919
	Poznań	0,389	0,150	0,757	0,926	0,777	0,569	0,931
	Konin	0,505	0,329	0,582	0,768	0,699	0,559	0,934
	Kalisz	0,449	0,474	0,776	0,817	0,644	0,346	0,847
	Poznański	0,534	0,377	0,548	0,818	0,775	0,552	0,209
	Odchylenie przeciętne	**0,069**	**0,086**	**0,103**	**0,040**	**0,057**	**0,072**	**0,224**
II	Szamotulski	0,264	0,679	0,366	0,726	0,794	0,591	0,283
	Gostyński	0,325	0,613	0,441	0,636	0,565	0,579	0,319
	Chodzieski	0,365	0,662	0,409	0,698	0,446	0,574	0,263
	Śremski	0,415	0,711	0,382	0,711	0,553	0,501	0,129
	Kępiński	0,339	0,628	0,435	0,681	0,482	0,510	0,295
	Międzychodzki	0,228	0,502	0,336	0,708	0,592	0,794	0,199
	Leszczyński	0,377	0,530	0,391	0,627	0,604	0,722	0,085
	Odchylenie przeciętne	**0,050**	**0,060**	**0,029**	**0,031**	**0,074**	**0,085**	**0,075**
III	Gnieźnieński	0,355	0,582	0,401	0,657	0,505	0,567	0,240
	Obornicki	0,429	0,370	0,364	0,731	0,662	0,585	0,121
	Krotoszyński	0,321	0,626	0,468	0,599	0,431	0,578	0,237
	Nowotomyski	0,319	0,477	0,355	0,704	0,615	0,575	0,164
	Rawicki	0,294	0,623	0,374	0,657	0,515	0,534	0,159
	Grodziski	0,333	0,546	0,352	0,625	0,563	0,442	0,276
	Wolsztyński	0,340	0,368	0,353	0,680	0,609	0,529	0,251
	Kościański	0,285	0,647	0,399	0,681	0,461	0,527	0,119
	Wrzesiński	0,280	0,405	0,446	0,674	0,582	0,533	0,183
	Ostrowski	0,283	0,572	0,459	0,627	0,434	0,501	0,224
	Pilski	0,349	0,272	0,417	0,723	0,533	0,646	0,156
	Złotowski	0,450	0,529	0,329	0,606	0,381	0,472	0,322
	Koniński	0,365	0,570	0,418	0,476	0,335	0,615	0,286
	Czarnkowsko-trzcianecki	0,322	0,628	0,302	0,650	0,437	0,481	0,210
	Słupecki	0,370	0,569	0,408	0,545	0,444	0,460	0,210
	Ostrzeszowski	0,204	0,611	0,425	0,625	0,499	0,451	0,177
	Jarociński	0,272	0,655	0,416	0,589	0,413	0,459	0,167
	Wągrowiecki	0,300	0,506	0,354	0,589	0,445	0,502	0,205
	Pleszewski	0,203	0,562	0,448	0,527	0,357	0,541	0,244
	Średzki	0,299	0,271	0,397	0,664	0,559	0,547	0,135
	Kolski	0,154	0,610	0,434	0,534	0,477	0,485	0,169
	Odchylenie przeciętne	**0,051**	**0,095**	**0,037**	**0,053**	**0,072**	**0,045**	**0,045**
IV	Kaliski	0,156	0,551	0,444	0,504	0,355	0,508	0,298
	Turecki	0,235	0,537	0,403	0,584	0,415	0,462	0,147
	Odchylenie przeciętne	**0,039**	**0,007**	**0,021**	**0,040**	**0,030**	**0,023**	**0,075**

TABL. A8. **MIARY PODOBIEŃSTWA WEDŁUG SYNTETYCZNYCH WSKAŹNIKÓW GRUPOWYCH W POSZCZEGÓLNYCH SKUPISKACH POWIATÓW W 2005 R.**

Grupa	WYSZCZEGÓLNIENIE	Demografia	Środowisko	Infrastruktura techniczna i mieszkania	Rynek pracy	Podmioty gospodarki narodowej	Usługi	Budżety powiatów
I	Poznań	0,491	0,467	0,807	0,858	0,872	0,580	0,881
	Leszno	0,600	0,547	0,801	0,803	0,632	0,665	0,668
	Konin	0,453	0,594	0,533	0,746	0,612	0,612	0,660
	Poznański	0,639	0,479	0,554	0,778	0,773	0,530	0,330
	Kalisz	0,423	0,435	0,663	0,777	0,488	0,412	0,762
	Odchylenie przeciętne	**0,078**	**0,053**	**0,106**	**0,030**	**0,118**	**0,071**	**0,132**
II	Szamotulski	0,351	0,659	0,400	0,692	0,828	0,503	0,262
	Śremski	0,529	0,620	0,399	0,676	0,547	0,444	0,381
	Chodzieski	0,412	0,723	0,389	0,660	0,455	0,576	0,254
	Rawicki	0,418	0,652	0,444	0,681	0,472	0,516	0,245
	Nowotomyski	0,425	0,500	0,363	0,709	0,673	0,593	0,161
	Leszczyński	0,382	0,393	0,464	0,651	0,622	0,689	0,220
	Wągrowiecki	0,427	0,549	0,389	0,580	0,428	0,581	0,439
	Odchylenie przeciętne	**0,034**	**0,090**	**0,027**	**0,029**	**0,114**	**0,060**	**0,074**
III	Gostyński	0,314	0,587	0,481	0,645	0,500	0,589	0,271
	Międzychodzki	0,247	0,556	0,342	0,678	0,545	0,767	0,226
	Krotoszyński	0,356	0,622	0,462	0,628	0,455	0,631	0,189
	Grodziski	0,390	0,555	0,387	0,662	0,586	0,520	0,240
	Obornicki	0,468	0,600	0,359	0,692	0,575	0,504	0,134
	Średzki	0,271	0,509	0,451	0,648	0,561	0,623	0,217
	Wolsztyński	0,369	0,407	0,349	0,699	0,643	0,538	0,257
	Gnieźnieński	0,363	0,553	0,435	0,617	0,546	0,542	0,191
	Pilski	0,407	0,387	0,403	0,713	0,516	0,615	0,132
	Jarociński	0,332	0,680	0,435	0,593	0,405	0,441	0,282
	Kępiński	0,260	0,533	0,426	0,714	0,510	0,488	0,215
	Czarnkowsko-trzcianecki	0,293	0,596	0,320	0,659	0,496	0,558	0,218
	Ostrzeszowski	0,227	0,641	0,470	0,690	0,473	0,464	0,175
	Ostrowski	0,297	0,529	0,446	0,650	0,441	0,529	0,212
	Pleszewski	0,296	0,552	0,452	0,559	0,377	0,560	0,308
	Kościański	0,240	0,593	0,416	0,627	0,422	0,532	0,271
	Złotowski	0,370	0,587	0,349	0,626	0,383	0,509	0,252
	Wrzesiński	0,332	0,305	0,417	0,623	0,556	0,558	0,280
	Turecki	0,283	0,565	0,457	0,610	0,444	0,439	0,193
	Koniński	0,316	0,523	0,470	0,490	0,317	0,615	0,227
	Kolski	0,148	0,551	0,462	0,559	0,488	0,524	0,179
	Odchylenie przeciętne	**0,054**	**0,059**	**0,041**	**0,042**	**0,064**	**0,054**	**0,037**
IV	Słupecki	0,221	0,462	0,425	0,562	0,510	0,442	0,184
	Kaliski	0,204	0,603	0,488	0,511	0,340	0,426	0,203
	Odchylenie przeciętne	**0,009**	**0,071**	**0,032**	**0,026**	**0,085**	**0,008**	**0,009**

Biorąc pod uwagę wyniki przeprowadzonej analizy, można sformułować zapisane dalej wnioski.

Do grupy powiatów o **najwyższym poziomie rozwoju** społeczno-gospodarczego (grupa I) w latach 2000–2005 objętych analizą zaliczono miasta na prawach powiatu (Kalisz, Konin, Leszno, Poznań) oraz powiat poznański. Wartości wskaźników syntetycznych dla tych jednostek kształtowały się, odpowiednio: między 0,545 (powiat poznański) a 0,670 (Leszno) w 2000 r.; 0,583 (Kalisz) a 0,652 (Leszno) w 2001 r.; 0,559 (Kalisz) a 0,676 (Leszno) w 2002 r.; 0,555 (powiat poznański) a 0,704 (Leszno) w 2003 r.; 0,574 (powiat poznański) a 0,700 (Leszno) w 2004 r. oraz między 0,566 (Kalisz) a 0,708 (Poznań) w 2005 r. Miasta na prawach powiatu w latach 2000–2004 nie zmieniły swej pozycji w ramach grupy; pierwszą lokatę zajmowało Leszno, następnie Poznań, Konin i Kalisz. W 2005 r. pierwszą lokatę zajął Poznań, a na czwartym miejscu (przed Kaliszem) uplasował się powiat poznański. O awansie miasta Poznania o jedną pozycję zadecydował wzrost wskaźników *środowisko* (o 95,8% w stosunku do 2004 r.) oraz *demografia* (o 17,3% w porównaniu z 2004 r.), a powiatu poznańskiego – *budżety powiatów* i *środowisko* (odpowiednio: o 40,4% i o 5,0%). W 2005 r., w porównaniu z 2000 r., Kalisz i Konin odnotowały spadek wartości wskaźników syntetycznych (zob. tabl. A1 i A2), co świadczy o obniżeniu poziomu rozwoju. Większy spadek wystąpił w Kaliszu (o 0,056, tj. o 9,0%) niż w Koninie (o 0,024, tj. o 3,8%). Zmniejszenie wartości miernika syntetycznego spowodowane było spadkiem wskaźników grupowych (zob. tabl. A7 i A8), największym w dziedzinie *podmioty gospodarki narodowej* (o 0,156, tj. o 24,2% w Kaliszu i o 0,087, tj. o 12,5% w Koninie) oraz *budżety powiatów* (o 0,274, tj. o 29,3% w Koninie i o 0,085, tj. o 10,0% w Kaliszu). Dla trzech pozostałych powiatów odnotowano wzrost wartości wskaźników syntetycznych, co świadczy o podwyższeniu poziomu rozwoju. W Poznaniu wskaźnik syntetyczny w porównaniu z 2000 r. zwiększył się o 0,065 (o 10,2%), w powiecie poznańskim – o 0,039 (o 7,1%), a w Lesznie o 0,004 (o 0,5%). Zwiększenie wartości miernika syntetycznego spowodowane było wzrostem wskaźników grupowych, największym w dziedzinie *środowisko* (o 0,317, tj. o 211,1% w Poznaniu; o 0,267, tj. o 95,7% w Lesznie i o 0,102, tj. o 27,1% w powiecie poznańskim), *demografia* (o 0,103, tj. o 26,4% w Poznaniu i o 0,105, tj. o 19,6% w powiecie poznańskim; w Lesznie odnotowano spadek o 0,046, tj. o 7,1%) oraz *budżety powiatów* (o 0,121, tj. o 57,8% w powiecie poznańskim; w Poznaniu i Lesznie spadek, odpowiednio: o 0,049, tj. o 5,3% i o 0,251, tj. o 27,4%). W latach 2001–2002 powiat poznański znalazł się w drugiej grupie obiektów o średnim poziomie rozwoju społeczno-gospodarczego.

W latach 2000–2004 pierwszą lokatę wśród powiatów o najwyższym poziomie rozwoju społeczno-gospodarczego zajmowało Leszno, które miało najwyższe wskaźniki grupowe w dziedzinie *demografia* (0,646 w 2000 r.; 0,663 w 2001 r.; 0,648 w 2002 r.; 0,622 w 2003 r.; 0,631 w 2004 r.).

W pierwszej grupie znalazły się zatem powiaty wszechstronnie rozwinięte, tzn. o wysokich wartościach grupowych wskaźników syntetycznych, lokujących je wysoko wśród innych powiatów. O położeniu każdego powiatu w odpowiedniej grupie i na odpowiedniej pozycji zadecydował poziom wartości wskaźników syntetycznych, kształtowanych wartością zmiennych diagnostycznych.

Wysoki poziom rozwoju reprezentuje Poznań, który ma najwyższe wskaźniki grupowe w dziedzinach: *infrastruktura techniczna i mieszkania* (0,757 w 2000 r.; 0,843 w 2001 r.; 0,824 w 2002 r.; 0,830 w 2003 r.; 0,809 w 2004 r. i 0,807 w 2005 r.), *rynek pracy* (0,926 w 2000 r.; 0,826 w 2001 r.; 0,907 w 2002 r.; 0,911 w 2003 r.; 0,887 w 2004 r. i 0,858 w 2005 r.), *podmioty gospodarki narodowej* (0,777 w 2000 r.; 0,762 w 2001 r.; 0,802 w 2002 r.; 0,847 w 2003 r.; 0,872 w 2004 r. i 2005 r.) oraz *budżety powiatów* (0,931 w 2000r.; 0,798 w 2001 r.; 0,880 w 2002 r.; 0,924 w 2003 r.; 0,863 w 2004 r. i 0,881 w 2005 r.). Pozycji tej nie podważają stosunkowo niskie wskaźniki syntetyczne *środowisko* (35. miejsce w latach 2000–2004 i 29. w roku 2005; wartości wskaźników syntetycznych ukształtowały się na poziomie, odpowiednio: 0,150 w 2000 r.; 0,213 w 2001 r.; 0,198 w 2002 r.; 0,140 w 2003 r.; 0,239 w 2004 r. i 0,467 w 2005 r.) oraz *demografia* (odpowiednio: 0,389 w 2000 r. – 8. miejsce; 0,407 w 2001 r. – 12. miejsce; 0,370 w 2002 r. – 17. miejsce; 0,413 w 2003 r. – 7. miejsce; 0,419 w 2004 r. – 6. miejsce i 0,491 w 2005 r. – 4. miejsce).

Wysoki poziom rozwoju społeczno-gospodarczego w pozostałych powiatach tej grupy zdeterminowany jest wysokimi wskaźnikami *infrastruktura techniczna i mieszkania*, *rynek pracy*, *podmioty gospodarki narodowej* i *budżety powiatów*.

Dla każdego powiatu policzona została suma wartości grupowych wskaźników syntetycznych, a następnie ich wskaźniki struktury, które pozwoliły ocenić, w jakim stopniu użyte do badania syntetyczne wskaźniki grupowe wpływały na agregatowe wskaźniki poziomu rozwoju społeczno-gospodarczego badanych powiatów (zob. tabl. A5 i A6). W przypadku Poznania w strukturze syntetycznych wskaźników grupowych dominowały: *budżety powiatów* (20,7% w 2000 r. i 17,8% w 2005 r.), *podmioty gospodarki narodowej* (odpowiednio: 17,3% i 17,6%) oraz *rynek pracy* (odpowiednio: 20,6% i 17,3%). Dla pozostałych powiatów udział syntetycznych wskaźników grupowych kształtował się na różnym poziomie. Leszno cechował stosunkowo duży udział wskaźnika grupowego *infrastruktura techniczna i mieszkania* (17,2% w 2000 r. i 17,0% w 2005 r.) oraz *rynek pracy* (odpowiednio: 17,1% i 17,0%), Konin i Kalisz – wskaźnika *rynek pracy* (odpowiednio: 17,6% i 17,7% oraz 18,6% i 19,6%) oraz *budżety powiatów* (odpowiednio: 21,3% i 15,7% oraz 19,5% i 19,2%), natomiast powiat poznański – wskaźnika *podmioty gospodarki narodowej* i *rynek pracy* (odpowiednio: 20,3% i 18,9% oraz 21,4% i 19,0%).

Cechą wspólną powiatów z pierwszego skupiska są stosunkowo niskie wartości wskaźnika *środowisko* (odpowiednio: dla Poznania 29. pozycja w 2005 r. wobec 35. pozycji w 2000 r.; dla Kalisza 31. miejsce wobec 26.; dla powiatu poznańskiego 28. miejsce w 2000 i 2005 r.; dla Leszna 22. pozycja w 2005 r. wobec 32. w 2000 r. i dla Konina 11. miejsce wobec 31.).

Statystyczna ocena podobieństwa powiatów w utworzonych grupach dokonana została na podstawie wartości odchyleń przeciętnych dla każdej z badanych dziedzin (zob. tabl. A7 i A8). Niskie wartości odchyleń, w relacji do wartości syntetycznych wskaźników grupowych, świadczą o podobieństwie powiatów w badanej grupie, natomiast wysokie o ich dużym zróżnicowaniu. W przypadku powiatów z pierwszej grupy największe różnice dotyczą *podmiotów gospodarki narodowej* (gdzie odchylenie przeciętne wyniosło 0,057 w 2000 r. i 0,118 w 2005 r.) oraz *budżetów powiatów* (odpowiednio: 0,224 i 0,132).

W drugiej grupie obiektów – o **średnim poziomie rozwoju** społeczno-gospodarczego – znalazły się w 2000 r. powiaty: szamotulski, gostyński, chodzieski, śremski, kępiński, międzychodzki i leszczyński, a w 2005 r.: szamotulski, śremski, chodzieski, rawicki, nowotomyski, leszczyński i wągrowiecki. Wartości wskaźników syntetycznych dla tych powiatów kształtowały się w przedziale od 0,477 do 0,529 w 2000 r. oraz od 0,485 do 0,528 w 2005 r. W tym obszarze delimitacyjnym w 2005 r. pozostały 3 powiaty: śremski, chodzieski i leszczyński, dla których odnotowano wzrost wartości wskaźników syntetycznych (największy w powiecie śremskim o 0,028, tj. o 5,7%), a także powiat szamotulski, dla którego odnotowano spadek wartości wskaźnika syntetycznego (o 0,001, tj. o 0,2%).

Korzystny wpływ na wskaźnik poziomu rozwoju społeczno-gospodarczego w powiatach śremskim oraz wągrowieckim (który w 2005 r. znalazł się w tej grupie po raz pierwszy) wywierały grupowe wskaźniki *demografia* (wzrost wskaźnika o 0,113, tj. o 27,3% w powiecie śremskim i o 0,127, tj. 42,4% w wągrowieckim) oraz *budżety powiatów* (wzrost, odpowiednio: o 0,253, tj. 196,4% i o 0,233, tj. 113,7%). Powiaty śremski i leszczyński poprawiły swoje pozycje w ramach grupy (odpowiednio: śremski o 2 pozycje, z 9. w 2000 r. na 7. w 2005 r. i leszczyński o 1 pozycję, z 12. na 11.), a wzrosty rang spowodowały także wzrost poziomu rozwoju, ocenianego za pomocą wskaźnika syntetycznego, odpowiednio: o 5,7% i o 2,6%. Na stosunkowo wysoką pozycję powiatu chodzieskiego (8. pozycja wśród wszystkich powiatów) wpływ miały wysokie wartości wskaźników grupowych: *środowisko* (1. miejsce w 2005 r. wobec 3. miejsca w 2000 r.), *demografia* (11. w 2005 r. i 2000 r.), *usługi* (13. wobec 11.) i *budżety powiatów* (15. wobec 13.).

Trzy powiaty – gostyński, kępiński i międzychodzki – które w 2000 r. znajdowały się w grupie powiatów o średnim poziomie rozwoju społeczno-gospodarczego, w 2005 r. spadły do grupy powiatów o niskim poziomie rozwoju. Obniżyły one swoje pozycje, odpowiednio: gostyński o 6 miejsc (z 7. na 13.), kępiński o 13 miejsc (z 10. na 23.) i międzychodzki o 3 miejsca (z 11. na 14.). Ponadto w powiatach gostyńskim i kępińskim obniżył się poziom rozwoju (odpowiednio: o 2,6% i 6,6%), a w powiecie międzychodzkim pozostał na takim samym poziomie. Cechą wspólną dla powiatów gostyńskiego i kępińskiego był spadek wskaźnika *demografia* (odpowiednio: o 3,3% i o 23,4%), *środowisko* (odpowiednio: o 4,2% i o 15,1%) oraz *budżety powiatów* (odpowiednio: o 15,0% i o 27,0%), a także wzrost wskaźnika *rynek pracy* (odpowiednio: o 1,4% i o 4,9%). W powiecie międzychodzkim obniżyły się wskaźniki syntetyczne *rynek pracy* (o 4,3%), *podmioty gospodarki narodowej* (o 8,0%) i *usługi* (o 3,5%).

Do grupy o średnim poziomie rozwoju społeczno-gospodarczego w 2005 r. awansowały trzy powiaty z grupy o niskim poziomie rozwoju (nowotomyski, rawicki, wągrowiecki). Każdy z nich poprawił swą pozycję, odpowiednio: powiat nowotomyski o 6 miejsc (z 16. pozycji w 2000 r. na 10. w 2005 r.), rawicki o 8 miejsc (z 17. na 9.) oraz wągrowiecki o 18 miejsc (z 30. na 12.), a wzrosty rang spowodowały także wzrost poziomu rozwoju (odpowiednio: o 6,7%, o 8,6% i o 16,9%). Cechą wspólną dla tych powiatów był wzrost wskaźnika *demografia* (odpowiednio: o 33,1%, o 42,3% i o 42,4%), *środowisko* (odpowiednio: o 4,9%, o 4,6% i o 8,5%) oraz *infrastruktura techniczna i mieszkania* (odpowiednio: o 2,1%, o 18,7% i o 9,7%).

W grupie powiatów o średnim poziomie rozwoju społeczno-gospodarczego syntetyczne wskaźniki grupowe kształtowały się na różnym poziomie. Cechą wspólną dla powiatów: nowotomyskiego, rawickiego, leszczyńskiego i chodzieskiego w 2005 r. była wysoka ocena wskaźnika *rynek pracy* oraz dla powiatów rawickiego i chodzieskiego wskaźnika *środowisko*, a dla powiatów szamotulskiego i nowotomyskiego wskaźnika *podmioty gospodarki narodowej*. Miary podobieństwa, wyrażone wartością odchylenia przeciętnego, w tej grupie powiatów wykazują mniejszą zmienność w porównaniu ze skupiskiem o najwyższym poziomie rozwoju. Niskie wartości odchyleń przeciętnych w dziedzinach *infrastruktura techniczna i mieszkania* (0,029 w 2000 r. i 0,027 w 2005 r.), *rynek pracy* (odpowiednio: 0,031 i 0,029) oraz *demografia* (odpowiednio: 0,050 i 0,034) świadczą o podobnej sytuacji społeczno-gospodarczej i mniejszym zróżnicowaniu w tej grupie w porównaniu z grupą I.

Trzecią – najliczniejszą – grupę powiatów, charakteryzującą się **niskim poziomem rozwoju** społeczno-gospodarczego, w 2000 r. tworzyły powiaty: gnieźnieński, obornicki, krotoszyński, nowotomyski, rawicki, grodziski, wolsztyński, kościański, wrzesiński, ostrowski, pilski, złotowski, koniński, czarnkowsko-trzcianecki, słupecki, ostrzeszowski, jarociński, wągrowiecki, pleszewski, średzki, kolski. W 2005 r. do tej grupy należały powiaty: gostyński, międzychodzki, krotoszyński, grodziski, obornicki, średzki, wolsztyński, gnieźnieński, pilski, jarociński, kępiński, czarnkowsko-trzcianecki, ostrzeszowski, ostrowski, pleszewski, kościański, złotowski, wrzesiński, turecki, koniński, kolski.

Dziesięć powiatów z tej grupy (gnieźnieński, gostyński, kępiński, koniński, kościański, międzychodzki, obornicki, ostrowski, wrzesiński i złotowski) obniżyło swoją pozycję. Spadek o 13 pozycji (z 10. w 2000 r. na 23. w 2005 r.) odnotował powiat kępiński, o 9 pozycji spadł powiat wrzesiński (odpowiednio: z 21. na 30.), o 8 pozycji powiat kościański (odpowiednio: z 20. na 28.), a o 7 pozycji – powiaty gnieźnieński (odpowiednio: z 13. na 20.) i koniński (odpowiednio: z 25. na 32.). Poziom rozwoju tych powiatów, mierzony wskaźnikiem syntetycznym, obniżył się, odpowiednio: o 6,6%, o 1,0%, o 0,6%, o 1,8% i o 3,5%. Pomimo spadku pozycji w powiatach obornickim (z 14. w 2000 r. na 17. w 2005 r.) i ostrowskim (odpowiednio: z 22. na 26.), odnotowano wzrost miernika taksonomicznego, odpowiednio: o 2,2% i o 0,2%.

Osiem powiatów, charakteryzujących się niskim poziomem rozwoju, w 2005 r. odnotowało wzrost pozycji (odpowiednio: średzki o 14 miejsc, jarociński o 7 miejsc, pleszewski i turecki o 4 miejsca, ostrzeszowski o 3 miejsca, czarnkowsko-trzcianecki, grodziski i pilski o 2 miejsca). Poprawa pozycji wiązała się też ze wzrostem miernika taksonomicznego (odpowiednio: o 14,2% w powiecie średzkim, o 7,6% – w pleszewskim, o 7,5% – w tureckim, o 6,6% – w jarocińskim, o 6,5% – w grodziskim, o 4,9% – w ostrzeszowskim, o 3,6% – w czarnkowsko-trzcianeckim i o 2,5% w pilskim).

Trzy powiaty nie zmieniły swoich pozycji, ale odnotowano dla nich wzrost wskaźnika taksonomicznego (odpowiednio: o 4,2% – w powiecie wolsztyńskim, o 2,6% – w krotoszyńskim i o 1,7% – w kolskim).

Powiat turecki, który w 2000 r. znajdował się w grupie o najniższym poziomie rozwoju społeczno-gospodarczego, w 2005 r. awansował o jedną grupę. Dla tego powiatu odnotowano

wzrost pozycji o 4 miejsca (z 35. w 2000 r. na 31. w 2005 r.) i wskaźnika syntetycznego o 0,030, tj. o 7,5%. O awansie powiatu zadecydował wzrost wskaźników: *budżety powiatów* (o 31,3%), *demografia* (o 20,5%), *infrastruktura techniczna i mieszkania* (o 13,4%), *podmioty gospodarki narodowej* (o 7,1%), *środowisko* (o 5,3%) oraz *rynek pracy* (o 4,4%).

W trzecim skupisku powiatów struktura syntetycznych wskaźników grupowych kształtowała się na różnym poziomie. Cechami wspólnymi tych powiatów w 2005 r. były wysokie udziały *rynku pracy* (od 22,7% w powiecie kępiński do 16,6% w konińskim), *usług* (od 22,8% w powiecie międzychodzkim do 13,9% w jarocińskim) i *podmiotów gospodarki narodowej* (od 19,7% w powiecie wolsztyńskim do 10,7% w konińskim). Wartości odchyleń przeciętnych wskazują na dużą jednorodność powiatów w dziedzinie *budżetów powiatów* (0,045 w 2000 r. i 0,037 w 2005 r.) oraz *infrastruktury technicznej i mieszkań* (0,037 w 2000 r. i 0,041 w 2005 r.), natomiast stosunkowo duże odchylenia przeciętne dla *podmiotów gospodarki narodowej* (0,072 w 2000 r. i 0,064 w 2005 r.) i *środowiska* (0,095 w 2000 r. i 0,059 w 2005 r.) świadczą o zróżnicowaniu powiatów w tych dziedzinach.

Ostatnia (IV) grupa powiatów, charakteryzująca się **najniższym poziomem rozwoju** społeczno-gospodarczego, w 2000 r. obejmowała powiaty kaliski i turecki. W 2005 r. w grupie tej pozostawały powiaty słupecki i kaliski. Dla powiatu słupeckiego odnotowano spadek pozycji (o 7 miejsc, z 27. w 2000 r. na 34. w 2005 r.) oraz wartości wskaźnika syntetycznego (o 6,7%). O obniżeniu rangi tego powiatu zadecydowały spadki wskaźników grupowych: *demografia*, *środowisko*, *budżety powiatów* i *usługi* (odpowiednio: o 40,3%, o 18,8%, o 12,4% i o 3,9%). Również dla powiatu kaliskiego odnotowano spadek pozycji (o 1 miejsce, z 34. w 2000 r. na 35. w 2005 r.) oraz wskaźnika syntetycznego (o 1,5%). Powiat ten charakteryzowały niskie wskaźniki grupowe we wszystkich wybranych dziedzinach, z wyjątkiem *środowiska* oraz *infrastruktury technicznej i mieszkań*.

Wartości odchyleń przeciętnych wskazują na znaczną jednorodność powiatów z czwartej grupy w poszczególnych dziedzinach. Największe zróżnicowanie występuje w dziedzinach *podmioty gospodarki narodowej* i *środowisko*, gdzie wartości odchyleń wynoszą, w 2005 r., odpowiednio: 0,085 i 0,071.

Na podstawie mierników taksonomicznych dla poszczególnych lat, dla całego okresu objętego analizą obliczono średni miernik taksonomiczny, otrzymując następujące rezultaty.

Pierwsze skupisko powiatów, o najwyższym poziomie rozwoju społeczno-gospodarczego, w latach 2000–2005 tworzą miasta na prawach powiatu (Leszno, Poznań, Konin, Kalisz) i powiat poznański. Wartości wskaźników syntetycznych dla tych jednostek kształtowały się między 0,533 (powiat poznański) a 0,697 (Leszno). W Lesznie, Poznaniu i powiecie poznańskim odnotowano dodatnie tempo zmian mierników taksonomicznych (odpowiednio: 0,11%, 1,95% i 1,38%), a w Koninie i Lesznie – ujemne (odpowiednio: 0,77% i 1,87%).

W drugiej grupie, o średnim poziomie rozwoju społeczno-gospodarczego, w latach 2000–2005 znalazły się powiaty: szamotulski, śremski, gostyński, leszczyński, chodzieski i grodziski. Wartości wskaźników syntetycznych dla tych powiatów kształtowały się w przedziale od 0,483 (powiat grodziski) do 0,530 (powiat szamotulski). Największym przeciętnym

rocznym tempem wzrostu mierników charakteryzowały się powiaty grodziski (1,26%) i śremski (1,12%), a największym tempem spadku mierników – powiat gostyński (0,53%).

Trzecią grupę powiatów, charakteryzującą się niskim poziomem rozwoju społeczno-gospodarczego, w latach 2000–2005 tworzyły powiaty: nowotomyski, międzychodzki, gnieźnieński, wolsztyński, obornicki, kępiński, krotoszyński, rawicki, pilski, kościański, wągrowiecki, średzki, ostrzeszowski, pleszewski, wrzesiński, ostrowski, jarociński, czarnkowsko-trzcianecki, koniński, złotowski, słupecki, kolski. Wartości wskaźników syntetycznych dla powiatów z tej grupy delimitacyjnej kształtowały się w przedziale od 0,421 (powiat kolski) do 0,480 (powiat nowotomyski). Największym przeciętnym rocznym tempem zmniejszania się mierników taksonomicznych odznaczał się powiat słupecki (1,37%) oraz kępiński (1,36%), a największym tempem wzrostu powiat wągrowiecki (3,18%).

Grupa powiatów, charakteryzująca się najniższym poziomem rozwoju społeczno-gospodarczego, w latach 2000–2005 obejmowała powiaty turecki i kaliski. Dla powiatu tureckiego odnotowano dodatnie tempo zmian wskaźników taksonomicznych (1,46%), a dla kaliskiego ujemne (0,31%).

Ocena przestrzennego zróżnicowania poziomu rozwoju powiatów województwa wielkopolskiego w latach 2000 i 2005, dokonana w oparciu o analizę taksonomiczną (zob. tabl. A1 do A8), prowadzi do następujących wniosków:

- powiaty województwa wielkopolskiego w analizowanym okresie przemieszczały się (o jedno skupisko w górę lub w dół) w ramach trzech grup o różnym poziomie rozwoju społeczno-gospodarczego;
- zmiana grupy wiązała się z rzeczywistym obniżeniem lub podwyższeniem poziomu rozwoju, jedynie powiat międzychodzki zmienił grupę drugą na trzecią, bez zmian wskaźnika syntetycznego;
- wzrost pozycji dotyczył 15 powiatów, w przypadku 14 powiatów pozycja obniżyła się, a 6 powiatów utrzymało rangę z roku 2000;
- największy wzrost rang odnotowano dla powiatów: wągrowieckiego (o 18 pozycji), średzkiego (o 14 miejsc), rawickiego (o 8 miejsc), jarocińskiego (o 7 miejsc), nowotomyskiego (o 6 miejsc) oraz pleszewskiego i tureckiego (o 4 miejsca);
- przemieszczenie o kilka lub kilkanaście pozycji w górę, dla 15 powiatów wiązało się ze wzrostem poziomu rozwoju społeczno-gospodarczego, mierzonego wartością wskaźnika syntetycznego; największy wzrost nastąpił w powiatach: wągrowieckim (o 16,9%), średzkim (o 14,2%) i rawickim (o 8,6%);
- największy spadek rang i wskaźników syntetycznych nastąpił dla powiatów: kępińskiego (o 13 pozycji i o 6,6%), wrzesińskiego (odpowiednio: o 9 pozycji i o 1,0%), kościańskiego (odpowiednio: o 8 pozycji i o 0,6%), słupeckiego, konińskiego i gnieźnieńskiego (o 7 pozycji oraz, odpowiednio: o 6,7%, 3,5% i 1,8%);
- w porównaniu z rokiem 2000, w 2005 r. wzrost poziomu rozwoju, mierzony za pomocą wskaźnika syntetycznego, odnotowały 22 powiaty województwa wielkopolskiego, spadek objął 12 powiatów, a jeden powiat osiągnął taki sam poziom jak w 2000 r.

10.3. Zróżnicowanie wewnątrzwojewódzkich struktur przestrzennych

W niniejszym opracowaniu podjęto również próbę ilościowej oceny stopnia nierównomierności przestrzennych rozkładów badanych zmiennych oraz przesunięć strukturalnych w rozpatrywanym przedziale czasu (2000–2005). Jako syntetyczną miarę zbieżności porównywanych rozkładów zastosowano tzw. współczynnik Linnemanna[4]. Wartości liczbowe tego współczynnika, unormowane w przedziale [0, 1], są tym większe, im bardziej różnią się porównywane struktury i tym mniejsze, im bardziej te struktury są do siebie podobne.

Obliczenia współczynnika Linnemanna, zwanego również współczynnikiem zbieżności struktur, przeprowadzono przy użyciu dwóch „wzorców": 1) rozkłady rzeczywiste w latach 2000 i 2005 porównano z wzorcem teoretycznym, którym jest rozkład równomierny, 2) rozkłady rzeczywiste zmiennych w 2005 r. porównano z wzorcem empirycznym, którym była odpowiednia struktura w 2000 r. Uwzględniono przy tym przekrój powiatowy z wyodrębnieniem tzw. powiatów ziemskich i miast na prawach powiatu. Rezultaty obliczeń i wyszczególnienie branych pod uwagę zmiennych zawiera tabl. A9.

Gdyby wszystkie powiaty w jednakowym stopniu partycypowały w ogólnej wartości badanej zmiennej (w „kwocie" wojewódzkiej), to współczynniki Linnemanna, obliczone przy zastosowaniu rozkładu równomiernego jako wzorca, byłyby równe zero (jest to, oczywiście, mało realne w praktyce). Wyniki zestawione w tabl. A9 pokazują, że rozkład każdej z badanych zmiennych odbiegał znacznie od wzorca. Największą nierównomierność (najwyższe wartości współczynnika zbieżności) w każdym z wyróżnionych przekrojów przestrzennych odnotowano w przypadku zmiennych „Saldo migracji" oraz „Turyści zagraniczni...".

W tzw. powiatach ziemskich najbardziej do równomiernego zbliżony był rozkład zmiennej „Drogi publiczne o twardej nawierzchni", a w miastach na prawach powiatu – zmiennych „Bezrobotni pozostający bez pracy 12 miesięcy i więcej", „Bezrobotni w wieku do 25 lat" i „Bezrobotni zarejestrowani".

[4] Zob. K. Kruszka, op. cit., s. 53, 57 i 58.

TABL. A9. **WSPÓŁCZYNNIKI ZBIEŻNOŚCI ROZKŁADÓW PRZESTRZENNYCH**

WYSZCZEGÓLNIENIE	2000	2005	
	rozkład równomierny=1		2000=1
OGÓŁEM POWIATY			
Ludność	0,697	0,692	0,040
Ludność miejska	0,864	0,860	0,017
Urodzenia żywe	0,596	0,652	0,091
Zgony	0,715	0,695	0,051
Przyrost naturalny	0,940	0,742	0,832
Saldo migracji	0,997	0,998	0,265
Odpady komunalne zebrane przez zakłady oczyszczania	0,918	0,857	0,187
Drogi publiczne o twardej nawierzchni	0,438	0,477	0,130
Drogi publiczne o twardej nawierzchni ulepszonej	0,466	0,454	0,154
Mieszkania oddane do użytkowania	0,902	0,899	0,192
Pracujący	0,750	0,792	0,095
Pracujący w sektorze przemysłowym	0,770	0,748	0,124
Pracujący w sektorze usług nierynkowych	0,866	0,867	0,025
Przeciętne zatrudnienie	0,882	0,878	0,103
Bezrobotni zarejestrowani	0,445	0,512	0,248
Bezrobotni w wieku do 25 lat	0,427	0,443	0,162
Bezrobotni pozostający bez pracy 12 miesięcy i więcej	0,514	0,536	0,412
Osoby fizyczne prowadzące działalność gospodarczą	0,817	0,821	0,046
Spółki handlowe z udziałem kapitału zagranicznego	0,943	0,942	0,022
Liczba aptek	0,789	0,827	0,089
Liczba placówek bibliotecznych	0,518	0,512	0,048
Czytelnicy bibliotek publicznych	0,717	0,694	0,083
Miejsca noclegowe w turystycznych obiektach zbiorowego zakwaterowania	0,765	0,807	0,253
Turyści zagraniczni korzystający z turystycznych obiektów zbiorowego zakwaterowania	0,964	0,963	0,077
Dochody własne budżetów powiatów i miast na prawach powiatu	0,969	0,960	0,053
Wydatki budżetów powiatów i miast na prawach powiatu	0,922	0,933	0,051
Wydatki inwestycyjne budżetów powiatów i miast na prawach powiatu	0,951	0,951	0,144

TABL. A9. **WSPÓŁCZYNNIKI ZBIEŻNOŚCI ROZKŁADÓW PRZESTRZENNYCH (cd.)**

WYSZCZEGÓLNIENIE	2000	2005	
	rozkład równomierny=1		2000=1
POWIATY ZIEMSKIE			
Ludność	0,471	0,496	0,042
Ludność miejska	0,589	0,597	0,027
Urodzenia żywe	0,435	0,484	0,093
Zgony	0,437	0,450	0,049
Przyrost naturalny	0,620	0,717	0,451
Saldo migracji	0,994	0,988	0,138
Odpady komunalne zebrane przez zakłady oczyszczania	0,717	0,660	0,195
Drogi publiczne o twardej nawierzchni	0,386	0,430	0,130
Drogi publiczne o twardej nawierzchni ulepszonej	0,424	0,406	0,158
Mieszkania oddane do użytkowania	0,889	0,892	0,248
Pracujący	0,445	0,508	0,144
Pracujący w sektorze przemysłowym	0,578	0,615	0,128
Pracujący w sektorze usług nierynkowych	0,434	0,436	0,067
Przeciętne zatrudnienie	0,575	0,680	0,193
Bezrobotni zarejestrowani	0,450	0,453	0,183
Bezrobotni w wieku do 25 lat	0,438	0,434	0,143
Bezrobotni pozostający bez pracy 12 miesięcy i więcej	0,532	0,492	0,307
Osoby fizyczne prowadzące działalność gospodarczą	0,594	0,630	0,071
Spółki handlowe z udziałem kapitału zagranicznego	0,843	0,851	0,042
Liczba aptek	0,521	0,570	0,128
Liczba placówek bibliotecznych	0,461	0,463	0,039
Czytelnicy bibliotek publicznych	0,492	0,502	0,096
Miejsca noclegowe w turystycznych obiektach zbiorowego zakwaterowania	0,724	0,736	0,259
Turyści zagraniczni korzystający z turystycznych obiektów zbiorowego zakwaterowania	0,872	0,826	0,391
Dochody własne budżetów powiatów i miast na prawach powiatu	0,427	0,583	0,311
Wydatki budżetów powiatów i miast na prawach powiatu	0,402	0,431	0,201
Wydatki inwestycyjne budżetów powiatów i miast na prawach powiatu	0,532	0,616	0,578

TABL. A9. **WSPÓŁCZYNNIKI ZBIEŻNOŚCI ROZKŁADÓW PRZESTRZENNYCH (dok.)**

WYSZCZEGÓLNIENIE	2000	2005	
	rozkład równomierny=1		2000=1
MIASTA NA PRAWACH POWIATU			
Ludność	0,718	0,715	0,005
Ludność miejska	0,718	0,715	0,005
Urodzenia żywe	0,680	0,712	0,045
Zgony	0,742	0,723	0,027
Przyrost naturalny	0,921	0,887	0,975
Saldo migracji	0,874	0,769	0,470
Odpady komunalne zebrane przez zakłady oczyszczania	0,775	0,751	0,064
Drogi publiczne o twardej nawierzchni	0,680	0,722	0,068
Drogi publiczne o twardej nawierzchni ulepszonej	0,696	0,723	0,039
Mieszkania oddane do użytkowania	0,768	0,793	0,090
Pracujący	0,739	0,751	0,020
Pracujący w sektorze przemysłowym	0,690	0,693	0,030
Pracujący w sektorze usług nierynkowych	0,748	0,755	0,011
Przeciętne zatrudnienie	0,759	0,768	0,027
Bezrobotni zarejestrowani	0,363	0,580	0,310
Bezrobotni w wieku do 25 lat	0,327	0,503	0,248
Bezrobotni pozostający bez pracy 12 miesięcy i więcej	0,321	0,590	0,559
Osoby fizyczne prowadzące działalność gospodarczą	0,748	0,757	0,021
Spółki handlowe z udziałem kapitału zagranicznego	0,818	0,823	0,009
Liczba aptek	0,714	0,735	0,038
Liczba placówek bibliotecznych	0,693	0,691	0,032
Czytelnicy bibliotek publicznych	0,704	0,700	0,018
Miejsca noclegowe w turystycznych obiektach zbiorowego zakwaterowania	0,798	0,807	0,058
Turyści zagraniczni korzystający z turystycznych obiektów zbiorowego zakwaterowania	0,843	0,837	0,014
Dochody własne budżetów powiatów i miast na prawach powiatu	0,757	0,764	0,013
Wydatki budżetów powiatów i miast na prawach powiatu	0,713	0,735	0,032
Wydatki inwestycyjne budżetów powiatów i miast na prawach powiatu	0,692	0,762	0,124

Porównując przestrzenną strukturę badanych zjawisk (opisaną udziałem każdej jednostki terytorialnej w sumie wojewódzkiej) w 2005 r. ze stanem w 2000 r. (jest on tzw. wzorcem empirycznym), można wnioskować o tym, jakie przesunięcia nastąpiły w rozpatrywanym przedziale czasu. Współczynniki Linnemanna obliczone przy takim ujęciu wzorca (zob. ostatnią kolumnę w tabl. A9) wskazują, że takie zmiany zanotowano w przypadku każdej z badanych cech, ale z różnym natężeniem. Największe zmiany w strukturze przestrzennej (w podziale na powiaty) zanotowano w przypadku zmiennej „Przyrost naturalny" (o 83,2% w porównaniu z 2000 r.). Przestrzenny rozkład zmiennych występujących w opisie powiatów charakteryzuje znaczna nierównomierność (największa w zakresie takich cech, jak saldo migracji, turyści zagraniczni, spółki handlowe z udziałem kapitału zagranicznego, a najmniejsza w odniesieniu do bezrobotnych zarejestrowanych i dróg publicznych). Należy podkreślić, że pod względem badanych cech miasta na prawach powiatu wykazują większe zróżnicowanie niż tzw. powiaty ziemskie.

Wartości liczbowe współczynników Linnemanna zależą od liczby jednostek terytorialnych, na które podzielone jest województwo. Oznacza to, że wyniki dla powiatów ziemskich (31 jednostek) i miast na prawach powiatu (4) nie są w pełni porównywalne.

PODSUMOWANIE

Nie ulega wątpliwości, że województwo wielkopolskie należy do najsilniejszych gospodarczo regionów kraju. Biorąc pod uwagę różne przekroje ekonomiczne, wśród pozostałych województw zajmuje zwykle jedną z czołowych pozycji. Jednak ten jednoznaczny i uporządkowany wizerunek zmienia się w momencie spojrzenia na Wielkopolskę przez pryzmat budujących ją cząstek podziału terytorialnego. Ujęcie strukturalne daje obraz dużo bardziej skomplikowany i złożony niż wynikałoby to z kształtowania się podstawowych wskaźników prezentowanych na tle wielkości ogólnopolskich oraz w relacji do innych województw. Sytuacja Wielkopolski, podobnie jak innych regionów, jest wypadkową kondycji społeczno-gospodarczej tworzących jej strukturę powiatów, przy czym stopień ich oddziaływania na pozycję województwa jako całości jest bardzo zróżnicowany.

Podejmując w niniejszej publikacji próbę wielowymiarowej charakterystyki Wielkopolski, dokonano oceny stopnia jej wewnętrznego zróżnicowania, a porównania służące tej ocenie przeprowadzono na trzech płaszczyznach:

1) w ujęciu strukturalnym, co umożliwiało określenie relacji stanu zaobserwowanego w powiatach (podregionach) względem wielkości przeciętnej dla województwa,

2) w ujęciu dziedzinowym, co pozwalało zaakcentować specyficzne właściwości (specjalizację) poszczególnych jednostek terytorialnych,

3) w ujęciu czasowym, co służyło uchwyceniu tendencji, kierunków i natężenia zmian zachodzących w badanym przedziale.

Obserwacja powiatów województwa wielkopolskiego pod takim właśnie kątem prowadzi do następujących wniosków:

- najsilniej na gospodarczej mapie województwa zaznacza się jego stolica – Poznań. Podregion ten generuje jedną trzecią kwoty PKB województwa, a miernik rozwoju gospo-

darczego, określony wartością PKB przeliczoną na 1 mieszkańca, jest tu blisko 2-krotnie większy od średniej wojewódzkiej. Sytuacja na rynku pracy w Poznaniu jest najlepsza w całym województwie; miejsca pracy zapewnia największa liczba zarejestrowanych tu podmiotów gospodarki narodowej (w przeliczeniu na 10 tys. mieszkańców); utrzymuje się najwyższy wskaźnik pracujących na 1000 ludności (powyżej średniej wojewódzkiej) i jednocześnie najniższa stopa bezrobocia rejestrowanego (poniżej 10%). Podobnie jak w całym województwie, w Poznaniu obserwuje się przesunięcie mediany wieku i związany z tym spadek udziału ludności w wieku przedprodukcyjnym. Pomimo to, obciążenie demograficzne, rozumiane jako relacja ludności w wieku nieprodukcyjnym do ludności produkcyjnej, pozostaje najniższe w Wielkopolsce;

- Poznań oddziałuje na sąsiadujący z nim powiat poznański, wpływając m.in. na rozwój budownictwa mieszkaniowego (najwięcej mieszkań oddanych do użytkowania na 1000 mieszkańców) i stymulując powstawanie nowych miejsc pracy. Łącznie w Poznaniu i powiecie poznańskim działalność gospodarczą prowadzi jedna trzecia ogółu podmiotów zarejestrowanych w Wielkopolsce, skupiających ponad 40% ogółu zatrudnionych w województwie, a w przypadku przedsiębiorstw przemysłowych – realizujących blisko połowę wartości produkcji sprzedanej województwa. W powiecie poznańskim notuje się jeden z wyższych wskaźników przyrostu naturalnego, mediana wieku jest tu niższa aniżeli przeciętnie w Wielkopolsce, podobnie jak współczynnik obciążenia demograficznego, a prognoza opracowana do 2030 roku przewiduje tu – przeciwnie do ogólnej tendencji – największy przyrost ludności;
- duży wpływ na sytuację ekonomiczną Wielkopolski mają pozostałe miasta na prawach powiatu, tj. Kalisz, Konin i Leszno. Działalność gospodarczą prowadzi tu więcej podmiotów gospodarki narodowej (na 10 tys. ludności) niż przeciętnie w województwie, widoczna jest też większa niż w Poznaniu specjalizacja. Stosunkowo duże wartości (powyżej średniej wojewódzkiej) przyjmują w tych powiatach wskaźniki inwestycji oraz produkcji sprzedanej przemysłu (liczone na 1 mieszkańca). Miasta na prawach powiatu, szczególnie ze względu na rozwój przemysłu, emitują do atmosfery pyły i gazy w ilości (na 1 km^2) znacznie przewyższającej przeciętną wartość dla województwa. Dominuje pod tym względem Konin, jednak powiat ten ponosi jednocześnie największe wydatki inwestycyjne na ochronę środowiska, w przeliczeniu na 1 mieszkańca. Pomimo dobrej pozycji miast na prawach powiatu w gospodarce województwa wielkopolskiego, nie obserwuje się tak silnego oddziaływania Kalisza, Konina i Leszna na sytuację ekonomiczną sąsiednich powiatów, jak w przypadku Poznania i powiatu poznańskiego;
- powiaty: kaliski, koniński i leszczyński – sąsiadujące z miastami na prawach powiatu – ze względu na liczbę pracujących w rolnictwie (na 1000 ludności), przewyższającą zarówno wskaźnik liczony dla województwa (jak i wyłącznie dla tzw. powiatów ziemskich), określane są jako rolnicze. Obok nich charakter rolniczy mają także powiaty: kolski, ostrzeszowski, pleszewski i słupecki. W powiatach rolniczych zlokalizowanych jest najmniej podmiotów gospodarki narodowej (na 10 tys. ludności), niski jest też wskaźnik inwestycji na 1 mieszkańca;

- w działalności przemysłowej województwa wielkopolskiego, gdzie obserwowany jest stały wzrost wartości produkcji sprzedanej (w latach 2000–2005 był to wzrost 2-krotny), obok Poznania, powiatu poznańskiego i Konina, stosunkowo duży udział mają też powiaty: pilski, szamotulski, ostrowski i gostyński. Wszystkie z wymienionych powiatów (z wyjątkiem ostrowskiego) charakteryzowała wysoka wydajność pracy, mierzona wartością produkcji sprzedanej w przeliczeniu na 1 zatrudnionego w przemyśle; wskaźnik przekraczał tam przeciętną wydajność w województwie wielkopolskim;
- we wszystkich powiatach Wielkopolski obserwuje się stały wzrost przeciętnych miesięcznych wynagrodzeń brutto, jednak pomimo tendencji wzrostowej, w większości powiatów przeciętna płaca jest nadal niższa od średniej wojewódzkiej (jej poziom przekroczyły jedynie 4 powiaty: koniński, kolski oraz Konin i Poznań). Ponadto w porównaniu z rokiem 2000 zwiększyła się rozpiętość między wynagrodzeniem maksymalnym (notowanym w Poznaniu) i minimalnym (uzyskanym w powiecie kępińskim);
- najtrudniejsza sytuacja na rynku pracy utrzymuje się we wschodnich i północnych rejonach Wielkopolski, tj. w powiatach: konińskim, złotowskim, słupeckim, wągrowieckim i kolskim, gdzie stopa bezrobocia rejestrowanego przekracza 20%;
- działalność związana z ochroną środowiska prowadzi do systematycznego ograniczania ilości ścieków wymagających oczyszczenia odprowadzanych do wód powierzchniowych. Rośnie odsetek ścieków oczyszczonych; o ile w 2000 r. maksymalny stopień oczyszczenia osiągnęły tylko 3 powiaty podregionu konińskiego (koniński, słupecki i turecki), to w 2005 r. taki rezultat osiągnęło już 8 powiatów (obok wymienionych, także chodzieski, czarnkowsko-trzcianecki, międzychodzki i ostrzeszowski oraz Kalisz). Na poprawę sytuacji ekologicznej województwa wpływa rozwój oczyszczalni ścieków; w ciągu 5 lat przybyło 68 nowych oczyszczalni, wzrosły również wydatki inwestycyjne na gospodarkę wodną;
- rozmieszczenie szkół podstawowych i gimnazjalnych w Wielkopolsce jest w miarę równomierne, co potwierdza przeciętna liczba uczniów przypadających na szkołę w poszczególnych powiatach. Znacznie większe różnice występują w przypadku szkół wyższego szczebla edukacji. Pozytywnie wyróżniają się tu szczególnie miasta na prawach powiatu, gdzie liczba uczniów przeliczona na 10 tys. ludności z reguły przekracza średni poziom wskaźnika w województwie, natomiast najsłabiej szkolnictwo szczebla ponadgimnazjalnego jest rozwinięte w powiatach rolniczych (kaliskim, konińskim, leszczyńskim). Zmniejsza się liczba wielkopolskich przedszkoli, natomiast ze względu na obowiązkowe przygotowanie w klasie zerowej rośnie liczba oddziałów przedszkolnych przy szkołach podstawowych. Większość powiatów w województwie wielkopolskim dysponuje nadwyżką miejsc w przedszkolach. Stosunkowo najwięcej nieobsadzonych miejsc miały przedszkola w powiatach ostrzeszowskim i czarnkowsko-trzcianeckim, natomiast w 8 powiatach (obornickim, kolskim, szamotulskim, jarocińskim, kościańskim i gnieźnieńskim oraz w Lesznie i Koninie) dzieci w przedszkolach było więcej niż miejsc;
- powiaty Wielkopolski charakteryzuje nierówny dostęp do placówek służby zdrowia. W skali całego województwa widoczna jest tendencja zmniejszania obciążenia ambu-

latoryjnych zakładów opieki zdrowotnej. Wzrost liczby ludności obsługiwanej przez 1 zakład odnotowało tylko 9 powiatów, przy czym w większości z nich wzrost nie był duży. Jedynie w powiatach czarnkowsko-trzcianeckim i złotowskim ograniczenie liczby placówek spowodowało 2-krotny wzrost liczby ludności przypadającej na 1 zakład, a tym samym utrudniło tam dostęp do opieki medycznej;

- duże zróżnicowanie cechuje dostępność powiatów województwa wielkopolskiego do placówek kultury. Najbardziej równomiernie na mapie Wielkopolski rozmieszczone są placówki biblioteczne. Największym księgozbiorem (na 1000 ludności) dysponują biblioteki w powiatach: gostyńskim, leszczyńskim, rawickim, średzkim i czarnkowsko-trzcianeckim, natomiast najwięcej wypożyczeń na 1000 ludności dokonują mieszkańcy Leszna oraz powiatów krotoszyńskiego i nowotomyskiego;
- w latach 2000–2005 w Wielkopolsce odnotowano wzrost przestępczości, mierzony liczbą przestępstw stwierdzonych, ale jednocześnie poprawiła się wykrywalność ich sprawców. Najbardziej zagrożone przestępczością są duże ośrodki miejskie. Najwięcej przestępstw stwierdzonych (w przeliczeniu na 10 tys. ludności) notuje się w Poznaniu oraz w pozostałych miastach na prawach powiatu łącznie z przyległymi powiatami. Stosunkowo niski jest tam również poziom wykrywalności sprawców przestępstw. Największą skuteczność pod tym względem wykazano w powiatach: gostyńskim, kościańskim, szamotulskim, słupeckim i rawickim, gdzie wskaźnik wykrywalności przekraczał 85%;
- w sferze finansów publicznych najwyższy poziom dochodów i wydatków (w przeliczeniu na 1 mieszkańca), odnotowały miasta na prawach powiatu, a najniższy – powiaty z nimi sąsiadujące (kaliski, koniński, leszczyński i poznański). W większości powiatów wydatki były większe od dochodów, a największa przewaga wystąpiła w Poznaniu i w powiatach pleszewskim oraz czarnkowsko-trzcianeckim. W 9 powiatach dochody nieznacznie przewyższyły wydatki. W strukturze wydatków budżetowych, według działów, nadal dominują oświata i wychowanie, choć ich udział w wydatkach ogółem zmniejszył się w porównaniu z 2000r.;
- przyjmując jako podstawę oceny syntetyczny miernik taksonomiczny, należy stwierdzić, że powiaty wielkopolskie wykazują zróżnicowany i rosnący poziom rozwoju społeczno-gospodarczego. Do grupy o najwyższym poziomie należą miasta na prawach powiatu (Poznań, Konin, Leszno, Kalisz) oraz powiat poznański. Najwięcej jest powiatów zaliczonych do grupy o niskim poziomie rozwoju, natomiast ostatnie pozycje – w grupie o najniższym poziomie rozwoju – zajmują powiaty turecki i kaliski;

Ostateczna ocena sytuacji społeczno-gospodarczej województwa zależy od subiektywnego doboru cech i metod analizy, dlatego zawsze będzie niepełna i niedoskonała. Niezależnie od tego, jakich dokonamy wyborów i które ze zjawisk zaakcentujemy, wyłaniający się z wielowymiarowej analizy przestrzennej obraz województwa okaże się dużo bardziej złożony, niż wynikałoby to z oceny dokonanej na podstawie wskaźników opisujących je jako całość. Niniejsza publikacja taką tezę potwierdza.

TABLICE PRZEGLĄDOWE

I. WOJEWÓDZTWO WIELKOPOLSKIE NA TLE POZOSTAŁYCH WOJEWÓDZTW

WOJEWÓDZTWA	Ludność [a]						Przyrost naturalny		Saldo migracji wewnętrznych i zagranicznych na pobyt stały		Zgony niemowląt na 1000 urodzeń żywych	
	na 1 km²	w miastach	w wieku poniżej 25 lat		w wieku 65 lat i więcej							
		w % ogółu ludności					na 1000 ludności					
	2005		2000	2005	2000	2005	2000	2005	2000	2005	2000	2005
POLSKA	**122**	**61,4**	**36,0**	**32,4**	**12,4**	**13,3**	**0,3**	**-0,1**	**-0,5**	**-0,3**	**8,1**	**6,4**
Dolnośląskie	145	71,1	34,8	30,8	12,5	13,5	-0,8	-1,0	-0,7	-0,6	9,6	6,9
Kujawsko-pomorskie	115	61,5	36,9	33,4	11,5	12,3	0,9	0,5	-0,5	-1,0	8,7	6,6
Lubelskie	87	46,7	36,8	33,8	13,7	14,3	-0,1	-0,8	-1,4	-2,2	8,0	7,3
Lubuskie	72	64,1	37,5	33,5	10,9	11,7	1,1	0,8	-0,6	-0,6	8,6	6,2
Łódzkie	141	64,6	33,0	29,8	14,4	14,9	-3,2	-3,4	-0,5	-0,7	7,7	6,1
Małopolskie	215	49,6	37,4	33,9	12,4	13,4	2,1	1,1	0,6	1,0	7,3	5,8
Mazowieckie	145	64,7	34,2	30,8	13,9	14,5	-0,8	-0,3	1,8	2,9	7,2	6,0
Opolskie	111	52,6	35,3	31,4	11,7	13,7	`-0,0	-0,9	-3,5	-3,0	6,0	4,9
Podkarpackie	118	40,4	38,9	35,4	12,0	12,9	2,6	1,1	-0,9	-1,1	7,2	7,3
Podlaskie	59	59,2	36,9	33,8	13,6	14,5	0,2	-0,7	-1,3	-1,6	7,3	5,6
Pomorskie	120	67,3	37,4	33,7	10,8	11,9	2,5	2,2	0,2	0,5	7,7	6,0
Śląskie	380	78,6	34,2	30,4	11,5	13,2	-0,8	-1,2	-2,6	-1,9	10,1	7,4
Świętokrzyskie	110	45,4	35,5	32,1	14,0	14,9	-0,6	-1,7	-1,6	-1,7	8,6	5,9
Warmińsko-mazurskie	59	60,0	38,7	35,3	10,6	11,6	2,7	1,6	-1,7	-2,2	7,5	6,4
Wielkopolskie	**113**	**57,1**	**37,6**	**33,8**	**11,3**	**11,9**	**1,0**	**1,5**	**0,4**	**0,7**	**7,8**	**5,9**
Zachodniopomorskie	74	69,2	36,3	32,5	11,1	12,1	1,1	0,5	-0,4	-1,0	9,0	7,1

a Stan w dniu 31 XII.

I. **WOJEWÓDZTWO WIELKOPOLSKIE NA TLE POZOSTAŁYCH WOJEWÓDZTW (cd.)**

WOJEWÓDZTWA	Pobór wody				Ścieki [a] przemysłowe i komunalne nieoczyszczane		Ludność korzystająca[b] z oczyszczani ścieków w % ogółu ludności	
	na potrzeby gospodarki narodowej i ludności		do produkcji przemysłowej					
	na 1 km^2 w dam^3							
	2000	2005	2000	2005	2000	2005	2000	2005
POLSKA	**35,3**	**35,0**	**24,4**	**24,7**	**1,0**	**0,6**	**53,6**	**60,2**
Dolnośląskie	22,5	22,7	4,4	6,1	0,4	0,3	70,1	74,1
Kujawsko-pomorskie	14,4	13,4	4,7	4,1	2,0	0,1	38,4	63,2
Lubelskie	14,6	14,5	4,9	4,7	0,1	0,1	48,4	51,0
Lubuskie	6,8	7,0	1,1	0,9	0,3	0,2	59,9	64,0
Łódzkie	18,8	18,0	5,1	4,8	0,6	0,7	57,8	64,2
Małopolskie	52,8	61,8	34,9	46,5	1,4	0,1	47,2	52,2
Mazowieckie	67,3	77,4	55,3	66,3	2,8	1,9	40,6	47,3
Opolskie	17,2	13,2	5,6	4,8	0,3	0,3	50,0	57,2
Podkarpackie	16,3	19,0	9,4	11,1	0,5	0,3	40,9	52,1
Podlaskie	4,5	4,6	0,8	0,7	0,0	0,0	55,4	62,1
Pomorskie	14,8	15,1	6,2	8,1	0,6	0,6	74,3	78,4
Śląskie	54,4	42,1	14,2	9,5	4,2	3,5	62,8	67,5
Świętokrzyskie	95,7	80,4	87,3	67,4	0,3	0,2	41,2	47,4
Warmińsko-mazurskie	5,9	5,6	1,8	1,2	0,1	0,1	64,5	69,9
Wielkopolskie	**63,6**	**62,0**	**53,2**	**52,0**	**0,3**	**0,1**	**52,7**	**59,7**
Zachodniopomorskie	74,4	65,0	68,1	59,7	1,3	0,9	58,0	59,8

a Wymagajaące oczyszczenia. *b* Na podstawie szacunków, w 2000 r. określana jako obsługiwana przez oczyszczalnie ścieków.

I. **WOJEWÓDZTWO WIELKOPOLSKIE NA TLE POZOSTAŁYCH WOJEWÓDZTW (cd.)**

WOJEWÓDZTWA	Emisja zanieczyszczeń powietrza z zakładów szczególnie uciążliwych				Odpady [a] wytworzone		Wydatki inwestycyjne [b] (ceny bieżące) na			
	pyłowych		gazowych (bez dwutlenku węgla)				ochronę środowiska		gospodarkę wodną	
	na 1 km^2 w t						w % nakładów inwestycyjnych na gospodarkę narodową			
	2000	2005	2000	2005	2000	2005	2000	2005	2000	2005
POLSKA	**0,6**	**0,4**	**6,7**	**6,4**	**401,3**	**398,5**	**4,9**	**4,6**	**1,2**	**1,3**
Dolnośląskie	1,0	0,4	5,6	5,4	1622,4	1748,7	5,9	3,8	2,0	1,7
Kujawsko-pomorskie	0,8	0,4	4,2	3,5	172,3	175,3	8,2	8,5	1,0	1,1
Lubelskie	0,3	0,3	1,6	1,5	168,9	205,2	4,6	5,2	1,5	1,3
Lubuskie	0,3	0,2	1,7	2,4	61,8	36,9	5,5	4,7	2,0	1,1
Łódzkie	0,7	0,4	18,0	12,1	318,8	244,2	5,0	5,5	0,9	0,6
Małopolskie	1,1	0,6	13,3	11,8	660,6	624,4	4,6	5,7	1,8	3,0
Mazowieckie	0,4	0,3	5,3	6,1	123,1	164,7	3,1	3,0	0,6	0,8
Opolskie	0,8	0,4	6,1	5,5	266,1	174,6	7,7	7,6	5,7	1,4
Podkarpackie	0,2	0,2	1,6	1,5	75,3	69,3	8,2	5,4	1,8	1,2
Podlaskie	0,1	0,1	0,7	0,6	35,6	46,0	5,5	3,0	1,6	1,3
Pomorskie	0,3	0,2	2,6	2,3	108,0	120,1	4,6	3,1	0,8	0,7
Śląskie	3,1	1,8	49,7	57,9	3810,4	3428,2	5,2	5,6	1,5	1,5
Świętokrzyskie	0,8	0,4	7,3	5,2	164,0	136,5	5,9	5,2	2,5	2,7
Warmińsko-mazurskie	0,1	0,1	0,6	0,4	19,0	25,2	3,4	3,4	1,5	1,7
Wielkopolskie	**0,4**	**0,3**	**5,9**	**6,4**	**122,4**	**174,2**	**5,3**	**4,1**	**0,9**	**0,9**
Zachodniopomorskie	0,3	0,2	3,5	1,7	231,4	237,0	10,8	5,9	1,0	1,8

a Z wyłączeniem odpadów komunalnych. *b* W 2000 r. określone jako nakłady inwestycyjne.

I. **WOJEWÓDZTWO WIELKOPOLSKIE NA TLE POZOSTAŁYCH WOJEWÓDZTW (cd.)**

WOJEWÓDZTWA	Sieć rozdzielcza [a] w km na 100 km^2						Zużycie energii elektrycznej w miastach w gospodarstwach domowych na 1 mieszkańca w kW·h		Zasoby mieszkaniowe [ab]	
	wodociągowa		kanalizacyjna [c]		gazowa				mieszkania na 1000 ludności	przeciętna powierzchnia użytkowa mieszkania na 1 osobę w m^2
	2000	2005	2000	2005	2000	2005	2000	2005	2005	
POLSKA	**67,8**	**78,6**	**16,4**	**25,6**	**30,8**	**33,2**	**668,3**	**714,9**	**334,8**	**23,2**
Dolnośląskie	58,8	65,9	24,5	32,8	24,0	27,4	641,8	685,8	349,8	23,1
Kujawsko-pomorskie	101,3	110,8	15,7	26,6	11,2	11,5	585,6	635,1	324,0	21,3
Lubelskie	59,0	69,6	9,5	13,4	23,2	25,8	577,9	636,2	321,5	23,6
Lubuskie	33,3	39,3	9,4	14,3	9,7	16,3	629,2	681,3	330,7	22,6
Łódzkie	103,0	112,7	15,5	20,1	13,8	15,4	692,4	734,7	367,6	23,9
Małopolskie	93,7	103,5	28,4	47,1	127,9	131,7	765,5	836,5	312,4	23,0
Mazowieckie	69,2	94,5	14,1	20,7	29,4	31,2	772,9	836,0	363,6	24,4
Opolskie	65,4	69,5	12,3	21,4	11,7	13,0	680,9	731,4	319,0	24,4
Podkarpackie	62,8	70,0	22,8	49,2	87,2	90,6	499,7	564,6	286,7	22,1
Podlaskie	44,1	54,5	6,7	10,1	4,0	4,4	540,5	608,0	332,9	24,2
Pomorskie	56,4	67,7	20,2	30,7	18,3	17,9	728,6	792,0	327,3	22,2
Śląskie	140,5	148,8	48,4	66,8	111,4	114,0	679,5	716,2	357,2	23,7
Świętokrzyskie	79,5	95,6	12,6	23,0	24,5	26,9	525,9	568,6	322,5	22,8
Warmińsko-mazurskie	39,0	50,1	10,7	16,6	5,8	6,8	588,0	544,0	320,5	20,8
Wielkopolskie	**84,9**	**92,3**	**14,3**	**25,4**	**26,1**	**30,4**	**678,2**	**704,8**	**309,0**	**23,6**
Zachodniopomorskie	31,3	35,3	13,1	18,8	15,2	17,3	640,5	678,1	339,3	22,3

a Stan w dniu 31 XII. *b* Na podstawie bilansu zasobów mieszkaniowych. *c* Oraz kolektory.

I. **WOJEWÓDZTWO WIELKOPOLSKIE NA TLE POZOSTAŁYCH WOJEWÓDZTW (cd.)**

WOJEWÓDZTWA	Mieszkania oddane do użtkowania na 1000 ludności		Drogi publiczne o twardej nawierzchni [a] na 100 km^2 w km		Pracujący [ab]		Przeciętne zatrudnienie				Przeciętne miesięczne wynagrodzenie brutto	
							w przemyśle		w budownictwie		Polska=100 [c]	
					na 1000 ludności							
	2000	2005	2000	2005	2000	2005	2000	2005	2000	2005	2000 [d]	2005
POLSKA	**2,3**	**3,0**	**79,9**	**81,2**	**324,5**	**329,6**	**76,5**	**69,8**	**17,1**	**12,7**	**100,0**	**100,0**
Dolnośląskie	2,0	2,4	91,3	90,7	273,3	306,9	76,3	74,2	17,1	11,8	95,6	98,7
Kujawsko-pomorskie	1,8	2,2	76,6	78,5	301,3	313,3	77,6	68,9	14,9	10,8	88,1	86,7
Lubelskie	1,3	2,4	72,3	72,3	395,0	334,7	47,5	41,3	11,6	8,2	88,6	88,0
Lubuskie	2,1	3,3	58,4	57,6	256,7	289,2	71,5	64,0	13,1	9,0	88,2	86,1
Łódzkie	1,4	1,8	89,9	90,5	332,8	348,6	83,3	74,0	11,8	10,0	88,1	87,0
Małopolskie	2,5	3,3	143,8	144,3	345,4	313,1	63,6	58,4	17,8	14,0	92,1	92,2
Mazowieckie	5,0	5,5	80,2	83,1	379,5	400,7	83,2	71,2	23,1	17,9	130,4	128,2
Opolskie	1,0	1,1	88,8	88,9	287,2	280,9	69,5	61,7	15,7	11,7	91,4	90,1
Podkarpackie	1,4	1,9	80,9	78,6	397,6	304,6	68,2	63,2	15,1	9,2	86,6	84,8
Podlaskie	3,1	2,6	52,4	54,6	353,2	323,4	47,0	43,3	11,0	8,6	88,5	88,3
Pomorskie	2,6	4,5	63,0	62,9	262,1	303,3	71,0	68,1	17,4	12,5	96,4	99,6
Śląskie	1,2	1,8	159,7	163,7	291,8	321,2	107,5	96,2	21,6	15,6	103,2	103,1
Świętokrzyskie	1,4	1,6	96,9	103,2	398,1	338,4	61,0	53,5	17,3	10,2	90,7	86,5
Warmińsko-mazurskie	2,5	3,1	50,6	51,1	261,6	277,8	59,9	56,4	12,9	10,2	88,2	85,4
Wielkopolskie	**2,2**	**3,5**	**79,4**	**84,2**	**326,4**	**362,9**	**89,9**	**92,6**	**18,2**	**14,2**	**93,6**	**91,1**
Zachodniopomorskie	2,4	3,2	56,6	55,6	247,3	285,6	64,6	55,3	15,1	10,7	91,9	90,7

a Stan w dniu 31 XII. *b* Według faktycznego miejsca pracy i rodzaju działalności, z pracującymi w gospodarstwach indywidualnych w rolnictwie. *c* Relacja do średniej krajowej. *d* Łącznie ze składkami na ubezpieczenia społeczne płaconymi przez ubezpieczonego pracownika.

I. **WOJEWÓDZTWO WIELKOPOLSKIE NA TLE POZOSTAŁYCH WOJEWÓDZTW (cd.)**

WOJEWÓDZTWA	Bezrobotni zarejestrowani [a] z liczby ogółem – w %				Stopa bezrobocia rejestrowanego [a] w %		Podmioty gospodarki narodowej [ab] w rejestrze REGON na 10 tys. ludności					
	pozostający bez pracy dłużej niż 1 rok		w wieku do 25 lat				ogółem		osoby prawne i jednostki organizacyjne niemające osobowości prawnej		osoby fizyczne prowadzące działalność gospodarczą	
	2000	2005	2000	2005	2000	2005	2000	2005	2000	2005	2000	2005
POLSKA	**44,7**	**50,2**	**30,5**	**22,6**	**15,1**	**17,6**	**833**	**948**	**179**	**220**	**654**	**728**
Dolnośląskie	41,8	47,4	28,1	19,4	18,4	20,6	926	1048	201	278	725	770
Kujawsko-pomorskie	45,7	50,8	30,5	23,3	19,2	22,3	816	905	152	182	663	723
Lubelskie	48,7	51,5	34,6	26,7	14,0	17,0	607	684	130	153	477	531
Lubuskie	41,8	45,1	28,4	20,3	21,3	23,0	871	1011	190	245	682	767
Łódzkie	47,6	52,0	28,3	20,6	16,3	17,9	804	968	156	187	648	781
Małopolskie	44,5	50,0	36,0	26,6	12,2	13,8	781	887	169	205	612	682
Mazowieckie	46,8	54,3	28,6	20,9	10,8	13,8	1017	1167	251	309	766	858
Opolskie	41,4	47,6	28,6	20,5	15,7	18,7	718	865	171	217	547	648
Podkarpackie	50,4	52,4	32,8	25,0	16,2	18,5	611	663	122	146	489	517
Podlaskie	44,6	46,7	29,4	25,0	13,8	15,6	709	741	128	140	581	601
Pomorskie	40,6	50,0	28,7	22,3	16,6	19,2	917	1030	211	259	706	771
Śląskie	39,1	49,3	32,2	21,2	12,9	15,5	809	910	177	212	632	698
Świętokrzyskie	49,4	53,2	30,0	23,9	16,6	20,6	684	813	127	156	557	656
Warmińsko-mazurskie	48,5	49,7	27,3	22,5	25,8	27,2	719	771	158	193	561	577
Wielkopolskie	**41,7**	**47,2**	**34,9**	**25,6**	**12,5**	**14,6**	**879**	**1012**	**172**	**211**	**707**	**801**
Zachodniopomorskie	41,5	48,7	26,1	20,2	20,8	25,6	1060	1221	211	259	849	962

a Stan w dniu 31 XII. *b* Bez osób prowadzących gospodarstwa indywidualne w rolnictwie.

I. **WOJEWÓDZTWO WIELKOPOLSKIE NA TLE POZOSTAŁYCH WOJEWÓDZTW (cd.)**

WOJEWÓDZTWA	Nakłady inwestycyjne (ceny bieżące)		Wartość brutto środków trwałych [a] (bieżące ceny ewidencyjne)		Produkcja sprzedana przemysłu (ceny bieżące)		Użytki rolne [b] w % powierzchni ogółem		Lesistość [a] w %
	na 1 mieszkańca w zł								
	2000	2005	2000	2005	2000	2005	2000	2005	2005
POLSKA	**3446**	**3434**	**37387**	**47879**	**12648**	**18309**	**58,9**	**50,9**	**28,8**
Dolnośląskie	3418	3970	36085	48874	12006	19053	58,3	50,1	29,2
Kujawsko-pomorskie	2285	2622	29756	37429	11642	15339	64,7	57,1	23,1
Lubelskie	1806	1992	31346	37806	6327	8016	68,3	59,6	22,4
Lubuskie	2567	3287	32037	42704	10386	14375	39,6	35,6	48,7
Łódzkie	2490	3490	32506	42847	11124	14330	68,8	59,9	20,7
Małopolskie	2915	3082	31210	40121	10943	14424	58,3	46,8	28,4
Mazowieckie	8272	5634	58810	76915	19291	28030	67,3	57,5	22,1
Opolskie	2416	2553	39787	49308	11331	16337	61,6	57,4	26,4
Podkarpackie	1846	2440	27404	36715	8748	11411	52,6	42,5	36,6
Podlaskie	1867	2720	32243	41607	6802	9774	59,5	54,0	30,0
Pomorskie	3299	3370	36335	44690	13380	18855	49,6	42,3	35,9
Śląskie	3158	3297	39352	46358	16984	26876	50,3	38,8	31,7
Świętokrzyskie	2078	2322	31482	40023	8352	11977	62,6	49,1	27,6
Warmińsko-mazurskie	1803	2735	31119	39673	8324	10879	53,9	44,6	30,0
Wielkopolskie	**3536**	**3792**	**36475**	**48290**	**14748**	**23413**	**63,4**	**57,4**	**25,5**
Zachodniopomorskie	2836	2831	37892	46982	10054	12567	48,6	45,1	34,8

a Stan w dniu 31 XII. *b* Stan w czerwcu; według granic administracyjnych.

I. **WOJEWÓDZTWO WIELKOPOLSKIE NA TLE POZOSTAŁYCH WOJEWÓDZTW (cd.)**

WOJEWÓDZTWA	Dzieci w przedszkolach na 100 miejsc		Studenci [a] szkół wyższych na 10 tys. ludności		Liczba ludności [b] na				Wypożyczenia księgozbioru z bibliotek publicznych [c] w wol. na 1000 ludności	
					1 łóżko w szpitalach ogólnych		1 aptekę			
	2000	2005	2000	2005	2000	2005	2000	2005	2000	2005
POLSKA	**96**	**95**	**411,1**	**505,8**	**200**	**213**	**4646**	**3808**	**3849**	**3701**
Dolnośląskie	94	93	453,7	573,5	185	204	4457	3430	4786	4342
Kujawsko-pomorskie	104	99	335,5	411,6	221	229	4525	3823	3523	3325
Lubelskie	101	97	381,6	477,9	180	197	3477	2868	3800	3761
Lubuskie	96	96	336,7	329,4	217	233	4876	3670	4149	3879
Łódzkie	94	92	383,9	508,1	186	188	3814	3043	3541	3353
Małopolskie	98	96	429,8	611,0	216	235	4238	3512	3936	3905
Mazowieckie	98	97	610,8	714,7	211	219	6010	4861	3263	3259
Opolskie	85	84	297,4	354,7	214	251	5649	3983	3220	3193
Podkarpackie	98	97	290,8	352,7	242	237	4827	3864	3814	3730
Podlaskie	100	97	372,1	440,8	191	196	4733	4053	3316	2903
Pomorskie	96	99	350,0	443,0	226	257	4163	3791	3665	3282
Śląskie	94	95	374,0	419,7	164	175	4643	4075	4566	4599
Świętokrzyskie	100	97	367,8	498,1	214	222	4439	3882	3188	2964
Warmińsko-mazurskie	95	96	316,2	396,4	233	237	5479	4165	3891	3491
Wielkopolskie	**97**	**96**	**365,8**	**522,7**	**208**	**215**	**4906**	**4053**	**3941**	**3860**
Zachodniopomorskie	99	96	550,2	516,2	196	216	5401	3986	3925	3680

a Bez cudzoziemców. *b* Stan w dniu 31 XII. *c* Łącznie z punktami bibliotecznymi; bez wypożyczeń międzybibliotecznych.

I. **WOJEWÓDZTWO WIELKOPOLSKIE NA TLE POZOSTAŁYCH WOJEWÓDZTW (cd.)**

WOJEWÓDZTWA	Widzowie w kinach stałych na 1000 ludności		Turystyczne obiekty zbiorowego zakwaterowania				Samochody osobowe zarejestrowane [ab]		Standardowe łącza główne [a]	
			obiekty [c] na 1000 km^2		stopień wykorzystania miejsc noclegowych w %		na 1000 ludności			
	2000	2005	2000	2005	2000	2005	2000	2005	2000	2005
POLSKA	**545**	**651**	**25,0**	**21,5**	**37,6**	**35,0**	**261**	**323**	**280,8**	**272,9**
Dolnośląskie	680	591	40,7	35,7	34,5	31,4	252	319	307,1	298,9
Kujawsko-pomorskie	361	486	21,5	18,8	40,0	39,9	256	288	281,1	256,3
Lubelskie	293	247	14,3	13,2	33,5	29,1	242	295	249,3	252,3
Lubuskie	289	211	21,2	20,0	32,7	28,6	268	344	269,9	277,7
Łódzkie	494	464	12,8	12,3	36,5	31,0	265	315	287,2	274,3
Małopolskie	544	778	60,0	54,3	37,9	37,1	257	324	257,4	262,2
Mazowieckie	1078	1270	8,4	9,3	40,6	37,2	288	369	336,5	321,5
Opolskie	280	430	10,8	12,5	27,4	24,6	268	357	244,1	245,3
Podkarpackie	268	316	19,8	17,5	28,3	31,1	226	299	222,9	231,9
Podlaskie	321	253	11,0	8,9	30,2	31,1	214	294	275,6	275,2
Pomorskie	731	979	47,9	43,1	41,1	35,7	288	330	292,9	278,5
Śląskie	480	665	42,0	35,8	30,4	32,5	267	323	281,0	279,5
Świętokrzyskie	259	351	12,6	10,2	33,2	27,2	249	294	219,6	230,2
Warmińsko-mazurskie	308	252	22,7	14,6	31,6	30,1	155	263	254,0	253,9
Wielkopolskie	**571**	**709**	**20,6**	**17,8**	**33,6**	**27,3**	**313**	**374**	**279,4**	**253,3**
Zachodniopomorskie	480	712	49,6	36,7	49,7	46,1	243	269	303,1	271,5

a Stan w dniu 31 XII. *b* Na podstawie danych starostw powiatowych ujętych w systemie „Pojazd". *c* Stan w dniu 31 VII.

I. **WOJEWÓDZTWO WIELKOPOLSKIE NA TLE POZOSTAŁYCH WOJEWÓDZTW (dok.)**

WOJEWÓDZTWA	Przestępstwa stwierdzone w zakończonych postępowaniach przygotowawczych na 10 tys. ludności		Wskaźnik wykrywalności sprawców przestępstw w %		Dochody budżetów powiatów i miast na prawach powiatu		Wydatki budżetów powiatów i miast na prawach powiatu		Produkt krajowy brutto (ceny bieżące)		Wartość dodana brutto na 1 pracującego w zł
					na 1 mieszkańca w zł						
	2000	2005	2000	2005	2000	2005	2000	2005	2000	2004	2004
POLSKA	**331**	**362**	**47,8**	**58,6**	**888**	**1311**	**925**	**1320**	**19464**	**24181**	**63561**
Dolnośląskie	411	427	54,2	64,3	1073	1328	1130	1256	20226	24632	69451
Kujawsko-pomorskie	339	356	53,0	60,7	952	1257	1024	1281	17806	21633	60495
Lubelskie	248	281	61,9	66,6	796	956	815	973	13628	16777	44456
Lubuskie	415	391	57,2	70,0	889	1090	903	1088	17530	21641	66395
Łódzkie	298	336	36,2	48,0	951	1175	986	1205	17513	22274	56135
Małopolskie	298	353	43,8	53,7	824	1116	880	1156	16938	20671	54491
Mazowieckie	357	400	34,3	50,4	565	2001	587	2029	29406	36636	79951
Opolskie	285	330	59,2	68,0	686	816	691	825	16430	20785	64686
Podkarpackie	165	209	60,1	69,7	698	839	717	870	13576	16886	45309
Podlaskie	277	265	55,7	67,3	886	1194	926	1227	14645	18056	49750
Pomorskie	471	453	48,0	56,9	1096	1454	1162	1434	19340	23616	67755
Śląskie	347	412	46,2	52,6	1234	1644	1271	1640	20969	27177	72497
Świętokrzyskie	254	311	61,3	68,5	715	871	734	914	15084	18714	48182
Warmińsko-mazurskie	347	352	53,1	70,5	819	1073	843	1090	15241	18778	60359
Wielkopolskie	**306**	**343**	**47,1**	**65,9**	**835**	**1110**	**860**	**1113**	**20721**	**26001**	**62751**
Zachodniopomorskie	426	383	47,1	54,4	1004	1223	1062	1211	19796	22494	68035

U w a g a. Dla wskaźników oznaczonych znakiem * ustalono kolejność, poczynając od ich najmniejszej wartości liczbowej; w pozostałych przypadkach – poczynając od wartości największej.

DO	– Dolnośląskie	ŁD	– Łódzkie	PO	– Podkarpackie	ŚW	– Świętokrzyskie
KP	– Kujawsko-pomorskie	MA	– Małopolskie	PD	– Podlaskie	WM	– Warmińsko-mazurskie
LU	– Lubelskie	MZ	– Mazowieckie	PM	– Pomorskie	WI	– Wielkopolskie
LB	– Lubuskie	OP	– Opolskie	ŚL	– Śląskie	ZP	– Zachodniopomorskie

II. USZEREGOWANIE WOJEWÓDZTW WEDŁUG WYBRANYCH KRYTERIÓW W 2005 R.

WYSZCZEGÓLNIENIE			Kolejność województw															
			1	2	3	4	5	6	7	8	9	10	11	12	13	14	15	16
Ludność (stan w dniu 31 XII)	w liczbach bezwzględnych		MZ	ŚL	**WI**	MA	DO	ŁD	PM	LU	PO	KP	ZP	WM	ŚW	PD	OP	LB
	na 1 km^2		ŚL	MA	DO	MZ	ŁD	PM	PO	KP	**WI**	OP	ŚW	LU	ZP	LB	PD	WM
	miejska w % ludności ogółem		ŚL	DO	ZP	PM	MZ	ŁD	LB	KP	WM	PD	**WI**	OP	MA	LU	ŚW	PO
	kobiety na 100 mężczyzn		ŁD	MZ	DO	KP	ŚL	OP	MA	LB	**WI**	LU	PM	ZP	ŚW	PD	WM	PO
	w wieku produkcyjnym w % ogółem		DO	ZP	LB	ŚL	OP	**WI**	KP	PM	WM	ŁD	MZ	MA	ŚW	PO	LU	PD
	w wieku nieprodukcyjnym na 100 osób w wieku produkcyjnym*		DO	ZP	LB	ŚL	OP	**WI**	PM	KP	WM	ŁD	MZ	MA	ŚW	PO	LU	PD
Ruch naturalny na 1000 ludności	urodzenia żywe		PM	**WI**	WM	MA	KP	LB	LU	MZ	PO	ZP	PD	DO	ŚW	ŁD	ŚL	OP
	zgony*		PM	PO	WM	MA	LB	OP	**WI**	ZP	KP	PD	DO	ŚL	MZ	ŚW	LU	ŁD
	przyrost naturalny		PM	WM	**WI**	MA	PO	LB	KP	ZP	MZ	PD	LU	OP	DO	ŚL	ŚW	ŁD
Zgony niemowląt na 1000 urodzeń żywych*			OP	PD	MA	ŚW	**WI**	MZ	PM	ŁD	LB	WM	KP	DO	ZP	LU	PO	ŚL
Saldo migracji na 1000 ludności			MZ	MA	**WI**	PM	DO	LB	ŁD	KP	ZP	PO	PD	ŚW	ŚL	LU	WM	OP
Pracujący (stan w dniu 31 XII)	ogółem		MZ	ŚL	**WI**	MA	ŁD	DO	LU	PM	KP	PO	ZP	ŚW	WM	PD	OP	LB
	na 1000 ludności		MZ	**WI**	ŁD	ŚW	LU	PD	ŚL	KP	MA	DO	PO	PM	LB	ZP	OP	WM
	w sektorze (w % ogółem)	przemysłowym	ŚL	**WI**	DO	LB	PM	OP	KP	ŁD	WM	PO	ZP	MA	ŚW	MZ	PD	LU
		usług rynkowych	MZ	ZP	PM	DO	ŚL	LB	MA	**WI**	KP	WM	OP	ŁD	PO	ŚW	PD	LU
		usług nierynkowych	ZP	WM	LB	DO	OP	PM	MA	PO	KP	LU	PD	ŚL	ŁD	ŚW	MZ	**WI**
Bezrobotni zarejestrowani * (stan w dniu 31 XII)	ogółem		OP	PD	LB	ŚW	WM	LU	PM	PO	ZP	MA	KP	ŁD	**WI**	DO	ŚL	MZ
	w % ogółem	kobiety	LU	MZ	PD	ŁD	ŚW	LB	WM	PO	DO	ZP	KP	MA	OP	PM	ŚL	**WI**
		pozostający bez pracy dłużej niż rok	LB	PD	**WI**	DO	OP	ZP	ŚL	WM	MA	PM	KP	LU	ŁD	PO	ŚW	MZ
		w wieku do 25 lat	DO	ZP	LB	OP	ŁD	MZ	ŚL	PM	WM	KP	ŚW	PO	PD	**WI**	MA	LU
Stopa bezrobocia rejestrowanego (stan w dniu 31 XII) w %*			MA	MZ	**WI**	ŚL	PD	LU	ŁD	PO	OP	PM	DO	ŚW	KP	LB	ZP	WM
Przeciętne miesięczne wynagrodzenia brutto w zł			MZ	ŚL	PM	DO	MA	**WI**	ZP	OP	PD	LU	ŁD	KP	ŚW	LB	WM	PO

II. **USZEREGOWANIE WOJEWÓDZTW WEDŁUG WYBRANYCH KRYTERIÓW W 2005 R. (cd.)**

WYSZCZEGÓLNIENIE			Kolejność województw															
			1	2	3	4	5	6	7	8	9	10	11	12	13	14	15	16
Sieć rozdzielcza na 100 km^2 w km (stan w dniu 31 XII)	wodociągowa		ŚL	ŁD	KP	MA	ŚW	MZ	**WI**	PO	LU	OP	PM	DO	PD	WM	LB	ZP
	kanalizacyjna		ŚL	PO	MA	DO	PM	KP	**WI**	ŚW	OP	MZ	ŁD	ZP	WM	LB	LU	PD
	gazowa		MA	ŚL	PO	MZ	**WI**	DO	ŚW	LU	PM	ZP	LB	ŁD	OP	KP	WM	PD
Zużycie w gospodarstwach domowych	wody z wodociągów	hm^3	MZ	ŚL	**WI**	DO	ŁD	MA	PM	KP	ZP	LU	PO	WM	PD	OP	ŚW	LB
	energii elektrycznej w miastach	w GW·h	MZ	ŚL	DO	**WI**	MA	ŁD	PM	KP	ZP	LU	PO	WM	LB	PD	OP	ŚW
		na 1mieszkańca w kW·h	MA	MZ	PM	ŁD	OP	ŚL	**WI**	DO	LB	ZP	LU	KP	PD	ŚW	PO	WM
	gazu z sieci	w hm^3	MZ	ŚL	MA	**WI**	DO	PO	ZP	PM	ŁD	LU	KP	LB	WM	ŚW	OP	PD
Zasoby mieszkaniowe zamieszkane (stan w dniu 31 XII)	mieszkania	w liczbach bezwzględnych	MZ	ŚL	**WI**	MA	DO	ŁD	PM	LU	KP	PO	ZP	WM	ŚW	PD	OP	LB
		na 1000 ludności	ŁD	MZ	ŚL	DO	ZP	PD	LB	PM	KP	ŚW	LU	WM	OP	MA	**WI**	PO
	przeciętna powierzchnia użytkowa w m^2	1 mieszkania	PO	OP	**WI**	MA	LU	PD	ŚW	LB	PM	MZ	ŚL	DO	ZP	KP	ŁD	WM
		na 1 osobę	MZ	OP	PD	ŁD	ŚL	LU	**WI**	DO	MA	ŚW	LB	ZP	PM	PO	KP	WM
	przeciętna liczba osób na	1 mieszkanie*	ŁD	MZ	ŚL	DO	ZP	PD	LB	PM	KP	ŚW	LU	WM	OP	MA	**WI**	PO
		1 izbę*	PD	OP	ŁD	MZ	ŚL	DO	LB	ZP	PM	**WI**	LU	MA	WM	KP	ŚW	PO
Mieszkania oddane do użytkowania	mieszkania	w liczbach bezwzględnych	MZ	**WI**	MA	PM	ŚL	DO	ZP	LU	ŁD	KP	WM	PO	LB	PD	ŚW	OP
		na 1000 ludności	MZ	PM	**WI**	LB	MA	ZP	WM	PD	DO	LU	KP	PO	ŁD	ŚL	ŚW	OP
	izby	w liczbach bezwzględnych	MZ	**WI**	MA	ŚL	PM	DO	LU	ZP	ŁD	PO	KP	WM	LB	PD	ŚW	OP
		na 1000 ludności	MZ	PM	**WI**	MA	LB	ZP	WM	PD	LU	PO	DO	KP	ŚL	ŁD	ŚW	OP
	powierzchnia użytkowa 1 mieszkania w m^2		ŚL	ŁD	PO	OP	**WI**	PD	MA	KP	LU	ZP	ŚW	DO	LB	PM	WM	MZ
Drogi publiczne o twardej nawierzchni na 100 km^2 w km (stan w dniu 31 XII)		powiatowe	ŚL	ŚW	MA	DO	ŁD	OP	**WI**	MZ	KP	LU	PO	PD	ZP	PM	WM	LB
		gminne	ŚL	MA	ŚW	ŁD	**WI**	MZ	OP	DO	PO	KP	LU	PM	LB	PD	ZP	WM
Produkcja sprzedana przemysłu (ceny bieżące)		ogółem w mln zł	MZ	ŚL	**WI**	DO	MA	PM	ŁD	KP	PO	ZP	LU	OP	WM	ŚW	LB	PD
		na 1 mieszkańca w zł	MZ	ŚL	**WI**	DO	PM	OP	KP	MA	LB	ŁD	ZP	ŚW	PO	WM	PD	LU
Wartość brutto środków trwałych w przedsiębiorstwach (stan w dniu 31 XII; bieżące ceny ewidencyjne)		ogółem w mln zł	MZ	ŚL	**WI**	DO	MA	ŁD	PM	KP	ZP	PO	LU	OP	ŚW	WM	LB	PD
		na 1 mieszkańca w zł	MZ	ŚL	DO	**WI**	OP	PM	ŁD	ZP	LB	MA	KP	ŚW	PO	PD	WM	LU

II. **USZEREGOWANIE WOJEWÓDZTW WEDŁUG WYBRANYCH KRYTERIÓW W 2005 R. (cd.)**

WYSZCZEGÓLNIENIE			Kolejność województw															
			1	2	3	4	5	6	7	8	9	10	11	12	13	14	15	16
Nakłady inwestycyjne w przedsiębiorstwach według lokalizacji inwestycji (ceny bieżące)		ogółem w mln zł	MZ	ŚL	DO	**WI**	ŁD	MA	PM	KP	PO	ZP	WM	LU	LB	PD	OP	ŚW
		na 1 mieszkańca w zł	MZ	DO	**WI**	ŚL	PM	ŁD	LB	KP	WM	ZP	OP	MA	PD	PO	ŚW	LU
Podmioty gospodarki narodowej w rejestrze REGON (bez rolników indywidualnych; stan w dniu 31 XII)	osoby prawne i jednostki organizacyjne niemające osobowości prawnej	ogółem	MZ	ŚL	DO	**WI**	MA	PM	ŁD	ZP	KP	LU	PO	WM	LB	OP	ŚW	PD
		na 10 tys. ludności	MZ	DO	PM	ZP	LB	OP	ŚL	**WI**	MA	WM	ŁD	KP	ŚW	LU	PO	PD
	osoby fizyczne prowadzące działalność gospodarczą	ogółem	MZ	ŚL	**WI**	MA	DO	ŁD	PM	ZP	KP	LU	PO	ŚW	WM	LB	PD	OP
		na 10 tys. ludności	ZP	MZ	**WI**	ŁD	PM	DO	LB	KP	ŚL	MA	ŚW	OP	PD	WM	LU	PO
Produkt krajowy brutto w 2004 r. (ceny bieżące)	ogółem w mln zł		MZ	ŚL	**WI**	DO	MA	ŁD	PM	KP	ZP	LU	PO	WM	ŚW	OP	LB	PD
	na 1 mieszkańca w zł		MZ	ŚL	**WI**	DO	PM	ZP	ŁD	LB	KP	OP	MA	WM	ŚW	PD	PO	LU
Wartość dodana brutto w 2004 r. (ceny bieżące)	ogółem w mln zł		MZ	ŚL	**WI**	DO	MA	ŁD	PM	KP	ZP	LU	PO	WM	ŚW	OP	LB	PD
	według rodzajów działalności	rolnictwo, łowiectwo i leśnictwo; rybactwo	**WI**	MZ	ŁD	KP	LU	PD	WM	DO	ZP	MA	ŚW	PM	ŚL	OP	LB	PO
		przemysł i budownictwo	ŚL	MZ	**WI**	DO	MA	ŁD	PM	KP	PO	ZP	LU	OP	WM	ŚW	LB	PD
		usługi	MZ	ŚL	**WI**	MA	DO	ŁD	PM	KP	ZP	LU	PO	WM	ŚW	PD	LB	OP
	na 1 pracującego w zł		MZ	ŚL	DO	ZP	PM	LB	OP	**WI**	KP	WM	ŁD	MA	PD	ŚW	PO	LU
Uczniowie szkół dla dzieci i młodzieży na 10 tys. ludności		podstawowych	PO	WM	MA	KP	LU	PM	**WI**	PD	LB	ŚW	ZP	MZ	ŁD	DO	OP	ŚL
		gimnazjalnych	PO	WM	LU	PD	**WI**	KP	MA	PM	ŚW	LB	ZP	OP	ŁD	MZ	ŚL	DO
		ogólnokształcących	LU	MZ	PD	PO	ŚW	MA	ŁD	WM	ZP	PM	KP	DO	LB	**WI**	ŚL	OP
		zasadniczych zawodowych	**WI**	KP	OP	PM	WM	MA	PO	LB	DO	ZP	ŚL	ŚW	LU	PD	MZ	ŁD
Uczniowie szkół policealnych na 10 tys. ludności (stan na początku roku szkolnego)			PD	ŚL	KP	DO	LU	**WI**	WM	PM	ŁD	ZP	LB	MA	PO	OP	MZ	ŚW
Studenci szkół wyższych w tys.			MZ	ŚL	MA	**WI**	DO	ŁD	LU	PM	KP	ZP	PO	WM	ŚW	PD	LB	OP
Dzieci w placówkach wychowania przedszkolnego na 1000 dzieci w wieku 3–6 lat			OP	ŚL	**WI**	MZ	LB	ŁD	DO	MA	ZP	PM	LU	PO	KP	PD	WM	ŚW
Łóżka w szpitalach ogólnych na 10 tys. ludności (stan w dniu 31 XII)			ŚL	ŁD	PD	LU	DO	**WI**	ZP	MZ	ŚW	KP	LB	MA	PO	WM	OP	PM

II. **USZEREGOWANIE WOJEWÓDZTW WEDŁUG WYBRANYCH KRYTERIÓW W 2005 R. (dok.)**

WYSZCZEGÓLNIENIE		Kolejność województw															
		1	2	3	4	5	6	7	8	9	10	11	12	13	14	15	16
Liczba ludności na (stan w dniu 31 XII)	1 zakład opieki zdrowotnej*	ZP	OP	PD	WM	PO	ŚL	ŁD	LU	LB	ŚW	PM	MA	DO	**WI**	KP	MZ
	1 łóżko w szpitalach ogólnych*	ŚL	ŁD	PD	LU	DO	**WI**	ZP	MZ	ŚW	KP	LB	MA	PO	WM	OP	PM
	1 aptekę*	LU	ŁD	DO	MA	LB	PM	KP	PO	ŚW	OP	ZP	PD	**WI**	ŚL	WM	MZ
Liczba ludności na 1 placówkę biblioteczną* (stan w dniu 31 XII)		PO	LB	WM	LU	OP	KP	**WI**	ZP	DO	PD	MA	ŁD	ŚW	MZ	PM	ŚL
Księgozbiór bibliotek publicznych w woluminach (stan w dniu 31 XII) na 1000 ludności		PO	ZP	OP	LB	WM	KP	PD	DO	ŚL	**WI**	ŁD	ŚW	MA	MZ	LU	PM
Wypożyczenia księgozbioru z bibliotek publicznych w woluminach na 1000 ludności		ŚL	DO	MA	LB	**WI**	LU	PO	ZP	WM	ŁD	KP	PM	MZ	OP	ŚW	PD
Miejsca na widowni w kinach stałych (stan w dniu 31 XII) na 1000 ludności		MZ	ŚL	**WI**	MA	DO	PM	ZP	WM	PO	OP	KP	LB	ŚW	ŁD	LU	PD
Turystyczne obiekty zbiorowego zakwaterowania (stan w dniu 31 VII)	na 1000 km^2 powierzchni	MA	PM	ZP	ŚL	DO	LB	KP	**WI**	PO	WM	LU	OP	ŁD	ŚW	MZ	PD
	miejsca noclegowe	ZP	PM	MA	DO	WM	**WI**	MZ	ŚL	KP	LU	PO	LB	ŁD	PD	ŚW	OP
	w tym w hotelach	MZ	MA	DO	ŚL	**WI**	PM	ZP	WM	ŁD	KP	LB	PO	LU	ŚW	PD	OP
	korzystający z noclegów (w ciągu roku)	MA	MZ	DO	ZP	ŚL	PM	**WI**	WM	KP	ŁD	PO	LU	LB	PD	ŚW	OP
	w tym turyści zagraniczni	MA	MZ	ZP	DO	PM	**WI**	ŚL	WM	LB	ŁD	LU	KP	PD	PO	OP	ŚW
Liczba ludności (stan w dniu 31 XII) na 1 sklep*		ZP	**WI**	ŁD	MZ	LB	ŚL	LU	MA	KP	PM	DO	PO	ŚW	WM	OP	PD
Przestępstwa stwierdzone w zakończonych postępowaniach przygotowawczych na 10 tys. ludności*		PO	PD	LU	ŚW	OP	ŁD	**WI**	WM	MA	KP	ZP	LB	MZ	ŚL	DO	PM
Wskaźnik wykrywalności sprawców przestępstw stwierdzonych w %		WM	LB	PO	ŚW	OP	PD	LU	**WI**	DO	KP	PM	ZP	MA	ŚL	MZ	ŁD
Powierzchnia (stan w dniu 31 XII) w km^2		MZ	**WI**	LU	WM	ZP	PD	DO	PM	ŁD	KP	PO	MA	LB	ŚL	ŚW	OP
Ścieki przemysłowe i komunalne oczyszczane w % ścieków wymagających oczyszczania		MA	PD	**WI**	KP	LU	OP	DO	WM	ŚW	PO	PM	LB	ŁD	ŚL	ZP	MZ
Emisja zanieczyszczeń powietrza z zakładów szczególnie uciążliwych w t na 1 km^2 powierzchni	pyłowe*	WM	PD	PM	LB	PO	ZP	LU	MZ	WI	ŚW	KP	DO	OP	ŁD	MA	ŚL
	gazowe*	WM	PD	LB	PO	LU	PM	ZP	KP	WI	MZ	ŚW	DO	MA	OP	ŁD	ŚL
Odpady wytworzone (z wyłączeniem komunalnych) uciążliwe dla środowiska na 1 km^2 w t *		WM	LB	PD	PO	PM	ŚW	MZ	**WI**	OP	KP	LU	ZP	ŁD	MA	DO	ŚL
Odpady komunalne stałe zebrane w ciągu roku w tys. t*		ŚW	OP	PD	LB	WM	LU	PO	KP	ZP	PM	MA	ŁD	**WI**	DO	ŚL	MZ
Wydatki inwestycyjne w gospodarce narodowej (ceny bieżące) na 1 mieszkańca w zł	na ochronę środowiska	KP	ŁD	OP	ŚL	MA	ZP	MZ	**WI**	LB	DO	PO	ŚW	PM	LU	WM	PD
	na gospodarkę wodną	MA	DO	ŚW	ZP	ŚL	MZ	WM	LB	OP	PD	**WI**	KP	PO	LU	PM	ŁD
Powierzchnia o szczególnych walorach przyrodniczych prawnie chroniona (stan w dniu 31 XII) w % powierzchni ogólnej		ŚW	MA	PO	WM	LB	PM	KP	PD	**WI**	MZ	OP	LU	ŚL	ZP	DO	ŁD

III. USZEREGOWANIE POWIATÓW WOJEWÓDZTWA WIELKOPOLSKIEGO WEDŁUG WYBRANYCH KRYTERIÓW W 2005 R.

WYSZCZEGÓLNIENIE	Ludność (stan w dniu 31 XII)					Urodzenia żywe	Zgony*	Przyrost naturalny	Zgony niemowląt na 1000 urodzeń żywych*	Saldo migracji na pobyt stały na 1000 ludności
	na 1 km²	w miastach	w wieku		w wieku nieprodukcyjnym na 100 osób w wieku produkcyjnym*					
			poniżej 25 lat	produkcyjnym						
		w % ludności ogółem				na 1000 ludności				
Powiaty										
chodzieski	30	9	22	11	11	8	16	11	28	11
czarnkowsko-trzcianecki	34	18	15	18	18	24	25	23	30	19
gnieźnieński	8	6	27	7	7	19	20	19	31	24
gostyński	15	22	8	31	31	23	13	17	22	30
grodziski	24	27	1	29	29	5	11	9	14	20
jarociński	7	24	20	23	23	14	19	14	24	23
kaliski	29	35	23	35	35	20	32	28	10	3
kępiński	16	31	13	24	24	25	25	24	13	12
kolski	18	26	31	32	32	28	35	35	25	29
koniński	23	33	4	34	34	17	12	13	5	4
kościański	11	19	25	16	16	33	28	32	6	8
krotoszyński	10	7	11	28	28	21	14	16	4	28
leszczyński	32	34	2	26	26	4	8	5	3	2
międzychodzki	33	20	12	13	13	9	34	30	27	22
nowotomyski	26	16	7	15	15	1	15	4	18	21
obornicki	22	12	9	6	6	3	5	2	21	7
ostrowski	6	10	30	17	17	27	27	27	26	13
ostrzeszowski	27	28	14	30	30	18	33	30	35	16
pilski	9	5	19	8	8	22	6	12	33	26
pleszewski	20	30	17	21	21	11	25	15	17	31
poznański	5	21	29	4	4	15	3	3	19	1
rawicki	12	14	21	20	20	2	21	8	7	14
słupecki	28	29	24	27	27	31	23	29	12	27
szamotulski	25	15	28	10	10	16	22	18	9	5
średzki	19	25	18	14	14	30	17	26	15	17
śremski	14	8	10	9	9	7	2	1	2	10
turecki	17	23	16	33	33	13	30	24	8	17
wągrowiecki	31	17	6	19	19	11	4	6	34	8
wolsztyński	21	32	5	25	25	5	10	7	23	15
wrzesiński	13	11	26	12	12	29	9	20	32	25
złotowski	35	13	3	22	22	11	7	10	11	34
Miasta na prawach powiatu										
Kalisz	3	1	34	5	5	32	31	34	20	32
Konin	4	1	33	2	2	35	1	21	1	35
Leszno	2	1	32	3	3	26	18	22	29	6
Poznań	1	1	35	1	1	34	29	33	16	33

Uwaga. Dla wskaźników oznaczonych znakiem * ustalono kolejność, poczynając od ich najmniejszej wartości liczbowej; w pozostałych przypadkach – poczynając od wartości największej.

III. **USZEREGOWANIE POWIATÓW WOJEWÓDZTWA WIELKOPOLSKIEGO WEDŁUG WYBRANYCH KRYTERIÓW W 2005 R. (cd.)**

WYSZCZEGÓLNIENIE	Powierzchnia [a] w ha	Pobór wody na potrzeby gospodarki narodowej i ludności na 1 km^2 w dam^3	Ludność korzystająca z oczyszczalni ścieków w % ludności ogółem	Emisja zanieczyszczeń powietrza z zakładów szczególnie uciążliwych na 1 km^2 w t		Odpady (z wyłączeniem komunalnych) wytworzone* na 1 km^2 w t	Zebrane odpady komunalne zmieszane na 1 mieszkańca w kg*	Powierzchnia o szczególnych walorach przyrodniczych prawnie chroniona [a] w % powierzchni ogólnej
				pyłowych*	gazowych[b]*			
Powiaty								
chodzieski	24	11	5	4	7	3	28	14
czarnkowsko-trzcianecki	2	30	20	25	21	14	9	9
gnieźnieński	6	13	6	18	19	15	25	26
gostyński	15	17	31	22	24	29	6	21
grodziski	26	16	22	6	3	8	17	33
jarociński	29	23	9	17	16	13	7	20
kaliski	8	25	34	3	4	4	1	16
kępiński	28	27	27	10	10	9	12	22
kolski	12	22	28	23	14	18	13	17
koniński	4	34	33	12	20	5	4	12
kościański	19	18	15	7	6	24	16	7
krotoszyński	20	15	10	20	17	16	14	8
leszczyński	16	31	35	x	x	7	10	6
międzychodzki	18	14	14	14	18	10	24	2
nowotomyski	11	21	30	9	11	27	15	27
obornicki	21	28	23	x	x	6	8	23
ostrowski	7	7	19	21	26	21	22	3
ostrzeszowski	17	10	29	x	x	12	3	1
pilski	5	12	4	24	23	23	35	10
pleszewski	22	32	32	x	x	17	5	28
poznański	1	5	16	2	2	22	27	15
rawicki	31	20	24	19	22	30	2	31
słupecki	14	33	17	8	8	11	23	5
szamotulski	9	26	13	5	5	26	11	19
średzki	27	24	25	13	15	28	30	30
śremski	30	6	7	26	25	25	21	25
turecki	13	8	18	27	29	32	18	11
wągrowiecki	10	9	12	1	1	2	20	24
wolsztyński	25	29	26	15	13	19	26	4
wrzesiński	23	19	21	16	12	20	32	18
złotowski	3	35	11	11	9	1	19	13
Miasta na prawach powiatu								
Kalisz	34	3	8	30	28	31	33	34
Konin	33	1	3	31	31	35	29	29
Leszno	35	2	1	29	27	33	31	x
Poznań	32	4	2	28	30	34	34	32

a Stan w dniu 31 XII. *b* Bez dwutlenku węgla.

Uwaga. Dla wskaźników oznaczonych znakiem * ustalono kolejność, poczynając od ich najmniejszej wartości liczbowej; w pozostałych przypadkach – poczynając od wartości największej.

III. **USZEREGOWANIE POWIATÓW WOJEWÓDZTWA WIELKOPOLSKIEGO WEDŁUG WYBRANYCH KRYTERIÓW W 2005 R. (cd.)**

WYSZCZEGÓLNIENIE	Sieć rozdzielcza [a] na 100 km² w km			Ludność (w % ludności ogółem) korzystająca z sieci			Zużycie w gospodarstwach domowych na 1 mieszkańca		
	wodociągowa	kanalizacyjna [b]	gazowa	wodociągowej	kanalizacyjnej	gazowej	wody z wodociągów w m³	gazu z sieci w m³	energii elektrycznej w miastach w kW·h
Powiaty									
chodzieski	26	7	22	9	6	10	18	11	26
czarnkowsko-trzcianecki	34	32	33	34	17	25	34	27	21
gnieźnieński	17	12	19	7	8	16	11	9	25
gostyński	24	18	6	6	20	6	10	7	15
grodziski	27	20	7	30	30	13	15	4	11
jarociński	14	5	15	10	9	20	28	16	33
kaliski	7	19	21	35	35	30	3	30	7
kępiński	19	17	24	16	28	23	9	23	10
kolski	5	23	29	27	27	33	12	32	35
koniński	6	22	34	24	33	34	30	34	9
kościański	22	13	10	11	15	14	4	14	12
krotoszyński	12	9	13	14	19	12	20	18	31
leszczyński	32	31	23	22	34	26	2	28	3
międzychodzki	33	29	26	29	14	21	29	25	18
nowotomyski	28	34	17	31	29	11	31	8	14
obornicki	29	35	20	32	31	15	35	17	30
ostrowski	15	10	9	12	16	18	26	20	20
ostrzeszowski	9	21	27	25	26	24	13	26	13
pilski	30	11	16	15	5	4	16	13	32
pleszewski	13	33	25	26	32	32	33	33	22
poznański	10	6	5	21	18	5	6	1	5
rawicki	25	16	11	5	24	8	8	10	23
słupecki	16	24	x	20	25	x	21	x	17
szamotulski	23	15	8	23	12	28	22	21	2
średzki	18	28	14	19	13	17	7	6	24
śremski	21	14	18	13	7	7	24	12	34
turecki	8	25	30	17	22	31	14	31	8
wągrowiecki	20	27	32	8	11	22	23	22	29
wolsztyński	31	8	12	33	23	9	32	5	1
wrzesiński	11	26	28	18	21	27	27	19	6
złotowski	35	30	31	28	10	29	25	29	27
Miasta na prawach powiatu									
Kalisz	3	4	3	3	4	3	5	15	16
Konin	4	3	4	2	2	19	19	24	19
Leszno	1	1	1	1	1	1	17	3	28
Poznań	2	2	2	4	3	2	1	2	4

a Stan w dniu 31 XII. *b* Łącznie z kolektorami.

Uwaga. Dla wskaźników oznaczonych znakiem * ustalono kolejność, poczynając od ich najmniejszej wartości liczbowej; w pozostałych przypadkach – poczynając od wartości największej.

III. **USZEREGOWANIE POWIATÓW WOJEWÓDZTWA WIELKOPOLSKIEGO WEDŁUG WYBRANYCH KRYTERIÓW W 2005 R. (cd.)**

WYSZCZEGÓLNIENIE	Zasoby mieszkaniowe [a]			Mieszkania oddane do użytkowania			Drogi publiczne [a] o twardej nawierzchni		
							ogółem		w tym o nawierzchni ulepszonej w % dróg ogółem
	mieszkania na 1000 ludności	przeciętna powierzchnia użytkowa w m² na 1osobę	przeciętna liczba osób na 1 mieszkanie*	na 1000 ludności	na 1000 zawartych małżeństw	przeciętna powierzchnia użytkowa 1 mieszkania w m²	powiatowe	gminne	
							na 100 km² w km		
Powiaty									
chodzieski	9	21	9	29	26	9	33	24	21
czarnkowsko-trzcianecki	15	27	15	32	32	7	35	35	14
gnieźnieński	8	34	8	20	21	23	11	13	24
gostyński	32	18	32	35	35	2	6	3	35
grodziski	33	15	33	28	30	27	25	26	19
jarociński	28	24	28	27	24	8	7	23	20
kaliski	34	5	34	12	8	20	19	17	27
kępiński	27	7	27	18	14	21	20	22	18
kolski	5	16	5	19	18	14	15	10	33
koniński	31	12	31	7	6	18	22	6	26
kościański	24	22	24	11	11	30	8	31	4
krotoszyński	25	8	25	30	29	5	5	9	32
leszczyński	35	3	35	5	4	11	14	28	12
międzychodzki	7	20	7	9	9	25	34	33	13
nowotomyski	19	13	19	26	27	13	31	32	10
obornicki	12	26	12	14	17	24	23	29	23
ostrowski	18	6	18	6	5	22	16	11	31
ostrzeszowski	26	2	26	8	10	10	30	7	29
pilski	6	33	6	31	31	1	27	25	9
pleszewski	29	14	29	22	20	6	9	8	30
poznański	10	1	10	1	1	28	21	14	17
rawicki	20	10	20	24	28	29	10	18	16
słupecki	21	17	21	25	23	19	18	12	25
szamotulski	16	19	16	23	25	16	29	21	28
średzki	22	30	22	13	13	17	13	20	7
śremski	23	35	23	15	19	26	12	27	11
turecki	14	23	14	16	16	15	24	16	15
wągrowiecki	17	29	17	17	15	31	26	19	34
wolsztyński	30	9	30	21	22	32	28	30	5
wrzesiński	11	25	11	4	7	33	17	15	22
złotowski	13	31	13	34	34	4	32	34	6
Miasta na prawach powiatu									
Kalisz	2	28	2	3	3	35	2	4	8
Konin	3	32	3	33	33	12	4	5	1
Leszno	4	11	4	10	12	3	1	2	1
Poznań	1	4	1	2	2	34	3	1	3

a Stan w dniu 31 XII.

Uwaga. Dla wskaźników oznaczonych znakiem * ustalono kolejność, poczynając od ich najmniejszej wartości liczbowej; w pozostałych przypadkach – poczynając od wartości największej.

III. **USZEREGOWANIE POWIATÓW WOJEWÓDZTWA WIELKOPOLSKIEGO WEDŁUG WYBRANYCH KRYTERIÓW W 2005 R. (cd.)**

WYSZCZEGÓLNIENIE	Samochody osobowe [a] na 1000 ludności	Ofiary wypadków drogowych na 10 tys. samochodów osobowych*	Użytki rolne [b] w % powierzchni ogółem	Lesistość [a] w %	Podmioty gospodarki narodowej [ac]			
					ogółem	osoby fizyczne prowadzące działalność gospodarczą	spółki handlowe	
							ogółem	w tym z kapitałem zagranicznym w % spółek ogółem
					na 10 tys. ludności			
Powiaty								
chodzieski	1	17	28	5	21	23	12	28
czarnkowsko-trzcianecki	15	9	34	1	29	29	23	16
gnieźnieński	30	11	7	28	10	8	16	10
gostyński	9	13	2	29	24	24	25	34
grodziski	17	1	16	14	20	18	20	4
jarociński	2	14	10	23	30	31	27	24
kaliski	7	18	12	16	34	33	30	26
kępiński	8	16	11	18	22	19	19	22
kolski	22	12	1	32	31	30	34	8
koniński	12	26	15	25	35	35	35	29
kościański	6	23	3	30	11	11	11	35
krotoszyński	24	5	8	22	28	26	31	25
leszczyński	3	27	19	12	14	12	15	3
międzychodzki	26	3	31	3	17	22	22	13
nowotomyski	18	6	29	4	9	10	13	2
obornicki	14	19	25	7	6	4	7	19
ostrowski	27	24	22	11	16	16	10	33
ostrzeszowski	11	29	26	6	25	25	26	20
pilski	29	22	24	10	19	20	6	31
pleszewski	5	25	9	19	26	27	29	32
poznański	23	31	20	15	3	3	3	6
rawicki	4	4	4	27	27	28	24	18
słupecki	20	15	5	26	23	21	32	5
szamotulski	13	8	23	8	13	14	8	1
średzki	25	32	6	24	12	13	21	11
śremski	28	2	18	17	15	15	18	9
turecki	16	21	17	13	33	32	33	15
wągrowiecki	10	10	14	21	18	17	28	23
wolsztyński	34	20	27	9	8	6	9	7
wrzesiński	31	7	13	20	5	5	14	12
złotowski	35	28	30	2	32	34	17	14
Miasta na prawach powiatu								
Kalisz	19	x	21	34	4	7	5	30
Konin	33	x	33	35	7	9	4	27
Leszno	32	x	32	33	2	2	2	21
Poznań	21	30	35	31	1	1	1	17

a Stan w dniu 31 XII. *b* Stan w czerwcu, według granic administracyjnych. *c* W rejestrze REGON; bez osób prowadzących indywidualne gospodarstwa rolne.

Uwaga. Dla wskaźników oznaczonych znakiem * ustalono kolejność, poczynając od ich najmniejszej wartości liczbowej; w pozostałych przypadkach – poczynając od wartości największej.

III. **USZEREGOWANIE POWIATÓW WOJEWÓDZTWA WIELKOPOLSKIEGO WEDŁUG WYBRANYCH KRYTERIÓW W 2005 R. (cd.)**

WYSZCZEGÓLNIENIE	Pracujący [ab]				Przeciętne zatrudnienie na 1000 ludności	Bezrobotni zarejestrowani* [a]				
	na 1000 ludności	w % ogółem w sektorze				na 1000 osób w wieku produkcyjnym	w % ogółem			
		przemysłowym	usług rynkowych	usług nierynkowych			kobiety	długotrwale bezrobotni	w wieku do 25 lat	z wykształceniem wyższym
Powiaty										
chodzieski	27	1	26	16	10	30	23	31	11	10
czarnkowsko-trzcianecki	25	10	18	9	22	26	18	19	14	14
gnieźnieński	33	27	7	5	24	24	11	26	8	5
gostyński	12	22	21	27	12	22	17	21	26	6
grodziski	5	16	14	33	26	4	1	1	35	3
jarociński	28	23	13	20	30	28	20	18	23	18
kaliski	11	35	35	32	35	16	6	32	29	22
kępiński	2	2	32	29	6	3	35	8	33	28
kolski	17	30	29	25	32	34	3	34	20	21
koniński	29	32	34	31	34	35	5	35	30	12
kościański	30	31	8	8	28	12	16	9	27	27
krotoszyński	13	20	25	23	18	19	33	24	19	15
leszczyński	21	25	30	34	27	9	32	7	21	25
międzychodzki	22	7	15	13	9	18	34	29	15	1
nowotomyski	20	4	20	24	11	8	2	10	17	2
obornicki	32	5	22	15	16	17	30	16	9	13
ostrowski	26	21	9	14	21	21	24	13	10	26
ostrzeszowski	9	19	33	28	19	7	28	3	16	30
pilski	16	18	6	6	8	15	22	20	7	20
pleszewski	18	34	24	10	29	32	14	25	24	11
poznański	15	3	5	35	4	2	21	4	4	31
rawicki	3	12	23	22	13	11	13	11	18	29
słupecki	24	33	31	11	31	33	12	30	25	16
szamotulski	19	6	17	17	14	14	19	14	28	8
średzki	23	15	16	21	20	20	25	22	13	9
śremski	14	9	12	18	17	10	26	6	32	23
turecki	10	14	28	26	15	31	15	33	31	24
wągrowiecki	35	26	27	12	33	27	27	23	22	7
wolsztyński	7	24	10	30	7	5	9	2	34	19
wrzesiński	31	17	11	19	23	25	31	27	12	17
złotowski	34	28	19	7	25	29	4	17	6	4
Miasta na prawach powiatu										
Kalisz	8	11	4	3	5	13	7	15	2	33
Konin	4	13	3	1	2	23	10	28	5	32
Leszno	6	8	2	4	3	6	29	12	3	34
Poznań	1	29	1	2	1	1	8	5	1	35

a Stan w dniu 31 XII. *b* Według faktycznego miejsca pracy; bez podmiotów gospodarczych o liczbie pracujących do 9; z pracującymi w gospodarstwach indywidualnych w rolnictwie.

Uwaga. Dla wskaźników oznaczonych znakiem * ustalono kolejność, poczynając od ich najmniejszej wartości liczbowej; w pozostałych przypadkach – poczynając od wartości największej.

III. **USZEREGOWANIE POWIATÓW WOJEWÓDZTWA WIELKOPOLSKIEGO WEDŁUG WYBRANYCH KRYTERIÓW W 2005 R. (cd.)**

WYSZCZEGÓLNIENIE	Stopa bezrobocia rejestrowanego [a] w %*	Przeciętne miesięczne wynagrodzenia brutto [b] w zł	Nakłady inwestycyjne w przedsiębiorstwach [bcd]	Wydatki inwestycyjne na		Wartość brutto środków trwałych w przedsiębiorstwach [abe]	Produkcja sprzedana przemysłu [bc]
				ochronę środowiska	gospodarkę wodną		
			na 1 mieszkańca w zł				
Powiaty							
chodzieski	28	25	16	31	30	14	19
czarnkowsko-trzcianecki	25	14	22	8	26	27	14
gnieźnieński	27	15	26	23	32	13	25
gostyński	19	19	9	25	23	10	5
grodziski	4	27	23	7	28	18	18
jarociński	29	33	20	22	29	25	29
kaliski	15	28	35	24	6	35	33
kępiński	2	35	19	1	35	24	10
kolski	31	3	18	11	18	19	26
koniński	35	2	33	5	14	20	34
kościański	13	21	13	27	33	26	30
krotoszyński	17	26	8	20	27	15	16
leszczyński	12	9	11	10	8	29	12
międzychodzki	20	30	12	19	13	9	13
nowotomyski	11	16	14	28	21	12	11
obornicki	22	12	29	3	17	28	9
ostrowski	23	18	21	30	31	23	23
ostrzeszowski	7	23	28	26	3	31	15
pilski	16	7	5	6	25	6	6
pleszewski	30	32	31	29	24	30	28
poznański	3	6	2	2	1	4	3
rawicki	7	34	15	9	5	11	17
słupecki	33	20	30	15	20	33	32
szamotulski	14	5	17	12	22	7	2
średzki	21	8	4	32	2	16	20
śremski	9	17	25	18	10	22	24
turecki	26	11	24	17	12	5	22
wągrowiecki	32	22	34	34	19	34	31
wolsztyński	5	31	7	4	7	17	8
wrzesiński	24	24	27	13	34	21	27
złotowski	34	29	32	33	16	32	35
Miasta na prawach powiatu							
Kalisz	9	10	3	35	9	3	21
Konin	18	4	6	14	4	1	4
Leszno	6	13	10	21	15	8	7
Poznań	1	1	1	16	11	2	1

a Stan w dniu 31 XII. *b* Dane dotyczą podmiotów gospodarczych, w których liczba pracujących przekracza 9. *c* Ceny bieżące. *d* Bez doszacowań; według lokalizacji inwestycji. *e* Bieżące ceny ewidencyjne; według siedziby jednostki lokalnej.

Uwaga. Dla wskaźników oznaczonych znakiem * ustalono kolejność, poczynając od ich najmniejszej wartości liczbowej; w pozostałych przypadkach – poczynając od wartości największej.

III. **USZEREGOWANIE POWIATÓW WOJEWÓDZTWA WIELKOPOLSKIEGO WEDŁUG WYBRANYCH KRYTERIÓW W 2005 R. (cd.)**

WYSZCZEGÓLNIENIE	Uczniowie [ab] szkół dla dzieci i młodzieży na 10 tys. ludności				Uczniowie [a] szkół policealnych na 10 tys. ludności	Dzieci w przedszkolach na 100 miejsc
	podstawowych	gimnazjalnych	średnich [c]			
			ogólnokształcących	zawodowych [d]		
Powiaty						
chodzieski	22	29	14	26	23	30
czarnkowsko-trzcianecki	6	14	20	7	4	34
gnieźnieński	28	18	8	21	17	7
gostyński	17	1	18	9	31	20
grodziski	2	2	31	13	16	12
jarociński	25	10	6	3	30	5
kaliski	21	28	35	32	34	28
kępiński	15	13	15	19	14	32
kolski	19	15	24	22	24	3
koniński	1	8	32	33	33	24
kościański	16	25	10	28	8	6
krotoszyński	10	3	13	30	22	26
leszczyński	12	11	34	35	x	19
międzychodzki	4	24	28	16	25	31
nowotomyski	13	22	11	25	7	22
obornicki	20	27	27	27	21	1
ostrowski	29	20	5	14	11	25
ostrzeszowski	5	5	21	24	26	35
pilski	26	21	7	8	9	15
pleszewski	18	12	30	23	10	23
poznański	31	33	33	34	32	10
rawicki	23	19	9	10	15	21
słupecki	9	17	23	17	27	33
szamotulski	30	30	19	20	12	4
średzki	24	23	29	18	28	16
śremski	14	9	22	15	13	13
turecki	8	7	16	11	20	11
wągrowiecki	7	16	12	31	6	9
wolsztyński	3	6	26	5	29	18
wrzesiński	27	26	17	4	19	17
złotowski	11	4	25	12	18	14
Miasta na prawach powiatu						
Kalisz	34	34	2	6	5	29
Konin	32	32	4	2	3	8
Leszno	33	31	1	1	1	2
Poznań	35	35	3	29	2	27

a Stan na początku roku szkolnego. *b* Łącznie ze szkolnictwem specjalnym. *c* Ponadpodstawowych i ponadgimnazjalnych. *d* Łącznie ze szkołami zasadniczymi.

III. **USZEREGOWANIE POWIATÓW WOJEWÓDZTWA WIELKOPOLSKIEGO WEDŁUG WYBRANYCH KRYTERIÓW W 2005 R. (cd.)**

WYSZCZEGÓLNIENIE	Łóżka w szpitalach ogólnych [a] na 10 tys. ludności	Liczba ludności [a] na			Wypożyczenia księgozbioru z bibliotek publicznych na 1 czytelnika w wol.	Widzowie w kinach stałych [a] na 1 seans
		1 zakład opieki zdrowotnej*	1 aptekę*	1 placówkę biblioteczną*		
Powiaty						
chodzieski	6	22	9	6	10	18
czarnkowsko-trzcianecki	15	33	24	12	17	6
gnieźnieński	24	14	18	32	28	22
gostyński	22	20	7	23	13	13
grodziski	31	18	33	25	3	x
jarociński	28	6	29	33	11	17
kaliski	33	31	34	11	32	x
kępiński	9	21	21	14	30	12
kolski	21	5	11	10	21	11
koniński	x	17	30	24	4	27
kościański	14	23	6	19	16	1
krotoszyński	17	24	8	15	1	3
leszczyński	34	19	16	8	27	x
międzychodzki	11	11	4	2	31	x
nowotomyski	32	26	14	5	6	24
obornicki	7	30	32	4	18	x
ostrowski	16	32	27	13	19	2
ostrzeszowski	20	12	25	26	33	9
pilski	8	27	19	22	7	19
pleszewski	13	13	22	1	29	16
poznański	30	29	10	29	14	20
rawicki	27	28	12	16	15	x
słupecki	12	2	23	28	34	26
szamotulski	23	15	20	7	24	23
średzki	26	25	26	3	25	25
śremski	4	16	35	27	8	4
turecki	25	8	17	30	26	7
wągrowiecki	19	34	15	18	5	5
wolsztyński	17	9	31	21	23	x
wrzesiński	28	10	13	20	9	14
złotowski	10	35	28	9	35	10
Miasta na prawach powiatu						
Kalisz	3	7	3	35	22	21
Konin	1	1	5	31	20	15
Leszno	5	4	2	17	2	x
Poznań	2	3	1	34	12	8

a Stan w dniu 31 XII.

Uwaga. Dla wskaźników oznaczonych znakiem * ustalono kolejność, poczynając od ich najmniejszej wartości liczbowej; w pozostałych przypadkach – poczynając od wartości największej.

III. **USZEREGOWANIE POWIATÓW WOJEWÓDZTWA WIELKOPOLSKIEGO WEDŁUG WYBRANYCH KRYTERIÓW W 2005 R. (cd.)**

WYSZCZEGÓLNIENIE	Turystyczne obiekty zbiorowego zakwaterowania					Liczba ludności [a] na 1 sklep*
	obiekty [b] na 100 km² powierzchni ogólnej	miejsca noclegowe [b]	korzystający z noclegów		stopień wykorzystania miejsc noclegowych w %	
			ogółem	w tym turyści zagraniczni w % ogółem		
		na 1000 ludności				
Powiaty						
chodzieski	10	17	12	24	27	5
czarnkowsko-trzcianecki	23	11	17	23	12	28
gnieźnieński	7	5	5	17	6	27
gostyński	33	33	22	9	15	20
grodziski	29	29	34	3	35	4
jarociński	25	28	29	15	32	6
kaliski	35	32	30	22	34	32
kępiński	21	21	23	25	9	11
kolski	28	31	24	14	11	31
koniński	11	3	1	30	22	33
kościański	14	16	26	18	30	15
krotoszyński	32	35	35	1	20	21
leszczyński	5	2	3	28	18	35
międzychodzki	6	1	2	33	2	12
nowotomyski	20	19	20	7	28	18
obornicki	26	25	28	6	31	29
ostrowski	19	20	13	13	17	24
ostrzeszowski	18	8	15	27	10	26
pilski	13	13	6	4	26	9
pleszewski	15	9	19	26	29	13
poznański	9	10	7	16	25	34
rawicki	34	34	31	35	24	8
słupecki	16	6	27	31	23	14
szamotulski	27	23	16	8	21	23
średzki	17	12	18	29	33	22
śremski	12	22	33	32	19	19
turecki	31	30	25	34	3	10
wągrowiecki	24	15	10	21	1	30
wolsztyński	8	4	8	19	8	17
wrzesiński	22	27	21	10	13	25
złotowski	30	14	32	20	16	16
Miasta na prawach powiatu						
Kalisz	3	18	11	11	7	3
Konin	4	26	14	5	5	2
Leszno	2	24	9	12	4	1
Poznań	1	7	4	2	14	7

a Stan w dniu 31 XII, dane dotyczą podmiotów gospodarczych, w których liczba pracujących przekracza 9. *b* Stan w dniu 31 VII.

Uwaga. Dla wskaźników oznaczonych znakiem * ustalono kolejność, poczynając od ich najmniejszej wartości liczbowej; w pozostałych przypadkach – poczynając od wartości największej.

III. **USZEREGOWANIE POWIATÓW WOJEWÓDZTWA WIELKOPOLSKIEGO WEDŁUG WYBRANYCH KRYTERIÓW W 2005 R. (dok.)**

WYSZCZEGÓLNIENIE	Przestępstwa stwierdzone w zakończonych postępowaniach przygotowawczych na 10 tys. ludności*	Wskaźnik wykrywalności sprawców przestępstw stwierdzonych w %	Dochody budżetów powiatów i miast na prawach powiatu		Wydatki budżetów powiatów i miast na prawach powiatu	
			na 1 mieszkańca w zł	własne w % dochodów ogółem	na 1 mieszkańca w zł	inwestycyjne w % ogółem
Powiaty						
chodzieski	20	13	10	9	11	19
czarnkowsko-trzcianecki	26	6	6	34	6	25
gnieźnieński	17	27	14	30	16	29
gostyński	6	1	16	23	14	11
grodziski	2	10	31	16	31	14
jarociński	13	17	27	31	21	6
kaliski	30 [a]	30 [a]	35	6	35	18
kępiński	16	7	22	13	28	21
kolski	29	11	23	27	27	30
koniński	23 [a]	29 [a]	34	10	34	10
kościański	12	2	30	12	30	7
krotoszyński	10	14	17	33	17	28
leszczyński	25 [a]	24 [a]	33	7	33	15
międzychodzki	5	16	5	19	7	26
nowotomyski	4	21	29	14	29	32
obornicki	15	25	28	28	26	34
ostrowski	24	26	24	22	22	23
ostrzeszowski	18	9	8	25	10	33
pilski	27	28	9	8	15	35
pleszewski	3	8	7	29	5	9
poznański	19	31 [a]	32	2	32	4
rawicki	1	5	19	17	23	16
słupecki	9	4	11	32	12	31
szamotulski	31	3	20	11	25	12
średzki	7	23	21	18	20	22
śremski	8	15	15	21	9	2
turecki	14	20	18	20	19	27
wągrowiecki	22	19	12	35	8	1
wolsztyński	28	12	13	15	13	17
wrzesiński	11	22	26	24	18	8
złotowski	21	18	25	26	24	13
Miasta na prawach powiatu						
Kalisz	x	x	4	5	4	3
Konin	x	x	2	3	2	24
Leszno	x	x	3	4	3	20
Poznań	32	32	1	1	1	5

a Łącznie z miastem na prawach powiatu.

Uwaga. Dla wskaźników oznaczonych znakiem * ustalono kolejność, poczynając od ich najmniejszej wartości liczbowej; w pozostałych przypadkach – poczynając od wartości największej.

IV. **UDZIAŁ POWIATÓW W WIELKOŚCIACH WOJEWÓDZKICH**

WYSZCZEGÓLNIENIE	Powierzchnia ogólna [a]	Ludność [a]							
		ogółem		w wieku					
				przedprodukcyjnym		produkcyjnym		poprodukcyjnym	
	2005	2000	2005	2000	2005	2000	2005	2000	2005
	województwo = 100								
Powiaty									
chodzieski	2,28	1,39	1,39	1,46	1,46	1,38	1,40	1,29	1,28
czarnkowsko-trzcianecki	6,06	2,57	2,56	2,75	2,77	2,53	2,52	2,41	2,40
gnieźnieński	4,21	4,16	4,16	4,32	4,28	4,18	4,19	3,78	3,82
gostyński	2,72	2,26	2,25	2,50	2,46	2,15	2,17	2,29	2,25
grodziski	2,16	1,46	1,46	1,69	1,71	1,39	1,42	1,34	1,27
jarociński	1,97	2,10	2,09	2,24	2,20	2,03	2,04	2,12	2,10
kaliski	3,89	2,38	2,38	2,51	2,57	2,26	2,26	2,71	2,64
kępiński	2,04	1,64	1,64	1,77	1,78	1,59	1,61	1,61	1,59
kolski	3,39	2,68	2,63	2,76	2,74	2,59	2,55	2,98	2,87
koniński	5,29	3,60	3,66	7,08	4,24	3,40	3,49	3,61	3,57
kościański	2,42	2,31	2,30	2,43	2,40	2,26	2,28	2,31	2,26
krotoszyński	2,39	2,30	2,28	2,50	2,48	2,20	2,22	2,35	2,26
leszczyński	2,70	1,44	1,48	1,63	1,70	1,39	1,44	1,34	1,31
międzychodzki	2,47	1,08	1,08	1,17	1,16	1,06	1,07	1,00	0,96
nowotomyski	3,39	2,13	2,13	2,30	2,30	2,08	2,11	2,00	1,92
obornicki	2,39	1,65	1,66	1,79	1,79	1,64	1,67	1,43	1,40
ostrowski	3,89	4,73	4,70	4,86	4,85	4,66	4,64	4,80	4,75
ostrzeszowski	2,59	1,62	1,62	1,75	1,77	1,56	1,57	1,63	1,59
pilski	4,25	4,08	4,07	4,33	4,25	4,09	4,09	3,55	3,67
pleszewski	2,39	1,85	1,84	1,95	1,98	1,81	1,80	1,83	1,78
poznański	6,37	7,79	8,54	8,10	8,87	7,90	8,74	6,68	7,08
rawicki	1,85	1,76	1,76	1,83	1,88	1,72	1,73	1,77	1,71
słupecki	2,81	1,75	1,74	1,87	1,85	1,69	1,70	1,80	1,78
szamotulski	3,75	2,54	2,54	2,61	2,60	2,52	2,55	2,50	2,43
średzki	2,09	1,62	1,62	1,72	1,70	1,60	1,61	1,51	1,51
śremski	1,93	1,73	1,74	1,88	1,87	1,73	1,75	1,47	1,49
turecki	3,12	2,50	2,48	2,71	2,68	2,40	2,39	2,61	2,61
wągrowiecki	3,49	2,00	2,00	2,22	2,19	1,93	1,97	1,87	1,85
wolsztyński	2,28	1,61	1,62	1,79	1,84	1,57	1,59	1,44	1,44
wrzesiński	2,36	2,19	2,19	2,28	2,27	2,17	2,18	2,09	2,07
złotowski	5,57	2,05	2,03	2,34	2,29	1,98	1,99	1,80	1,82
Miasta na prawach powiatu									
Kalisz	0,23	3,29	3,23	2,79	2,76	3,41	3,26	3,70	3,83
Konin	0,27	2,47	2,40	2,29	2,17	2,63	2,47	2,07	2,40
Leszno	0,11	1,89	1,90	1,77	1,77	1,97	1,94	1,74	1,87
Poznań	0,88	17,41	16,84	13,03	12,37	18,52	17,57	20,58	20,43

a Stan w dniu 31 XII.

IV. **UDZIAŁ POWIATÓW W WIELKOŚCIACH WOJEWÓDZKICH (cd.)**

WYSZCZEGÓLNIENIE	Sieć rozdzielcza [a]				Drogi powiatowe o nawierzchni twardej [a]		Zasoby mieszkaniowe [a]		Mieszkania oddane do użytkowania		Podmioty gospodarki narodowej [ab]	
	wodociągowa		kanalizacyjna oraz kolektory									
	2000	2005	2000	2005	2000	2005	2000	2005	2000	2005	2000	2005
	województwo = 100											
Powiaty												
chodzieski	1,88	1,90	2,24	3,02	1,59	1,53	1,38	1,36	0,37	0,60	1,33	1,18
czarnkowsko-trzcianecki	1,98	2,55	2,08	2,56	2,67	2,67	2,49	2,42	1,33	0,97	1,91	1,85
gnieźnieński	4,49	4,45	4,99	4,54	5,32	5,20	4,16	4,08	0,78	2,31	3,69	4,09
gostyński	2,59	2,38	2,44	2,22	4,30	4,18	2,05	1,92	0,22	0,65	1,74	1,77
grodziski	1,69	1,65	2,16	1,65	1,91	1,96	1,28	1,25	0,58	0,69	1,22	1,24
jarociński	2,48	2,30	3,01	3,96	2,97	2,92	1,95	1,86	1,39	0,99	1,44	1,49
kaliski	5,54	5,36	1,34	3,09	4,05	4,05	1,98	1,99	0,78	1,72	1,44	1,34
kępiński	2,15	2,06	1,85	1,81	2,31	2,01	1,48	1,47	0,67	0,97	1,27	1,38
kolski	5,37	5,13	2,37	2,26	3,90	3,86	2,79	2,68	2,02	1,47	1,72	1,87
koniński	8,11	7,95	3,99	3,61	4,87	4,95	3,09	3,14	0,28	3,32	1,77	1,85
kościański	2,31	2,23	2,56	2,49	3,08	3,19	2,16	2,10	1,33	1,67	2,31	2,22
krotoszyński	2,93	2,83	2,26	2,99	3,67	3,71	2,15	2,06	1,27	0,90	1,76	1,69
leszczyński	1,64	1,64	0,59	1,21	3,13	3,08	1,17	1,20	0,37	1,45	1,39	1,35
międzychodzki	1,08	1,30	1,31	1,23	1,21	1,20	1,09	1,06	0,58	0,82	0,92	0,94
nowotomyski	2,05	2,54	1,61	1,26	2,43	2,52	2,02	1,98	0,92	1,04	1,90	2,09
obornicki	1,57	1,63	0,75	0,84	2,21	2,23	1,59	1,58	0,92	1,04	1,74	1,72
ostrowski	4,72	4,52	4,47	4,66	4,68	4,29	4,51	4,40	5,19	4,56	4,01	4,22
ostrzeszowski	3,14	3,23	1,73	1,88	1,98	2,00	1,44	1,46	1,46	1,28	1,32	1,24
pilski	2,63	2,83	4,55	4,71	3,47	3,69	4,09	4,03	5,86	1,58	3,85	3,46
pleszewski	2,83	2,81	0,86	0,96	3,06	3,11	1,64	1,58	0,62	0,99	1,40	1,38
poznański	7,41	7,79	7,21	11,53	6,05	6,07	7,19	8,18	21,37	24,29	9,61	10,42
rawicki	1,69	1,56	1,42	1,86	2,38	2,35	1,73	1,64	0,37	0,89	1,40	1,31
słupecki	3,02	3,04	1,61	1,84	2,84	2,98	1,71	1,62	0,94	0,87	1,30	1,40
szamotulski	3,70	3,41	3,62	3,81	3,05	3,01	2,48	2,39	1,11	1,35	2,26	2,35
średzki	2,31	2,16	1,61	1,26	2,55	2,54	1,58	1,49	1,36	1,09	1,48	1,51
śremski	1,76	1,78	2,11	1,96	2,14	2,35	1,67	1,59	1,17	1,08	1,72	1,57
turecki	4,12	4,05	2,84	2,03	2,85	2,83	2,40	2,35	1,71	1,49	1,59	1,41
wągrowiecki	3,48	3,45	2,60	2,27	3,16	3,14	1,92	1,87	0,95	1,19	1,82	1,71
wolsztyński	1,30	1,41	2,16	2,89	1,88	1,95	1,38	1,39	0,98	0,88	1,57	1,62
wrzesiński	2,85	2,82	1,69	1,54	2,50	2,55	2,14	2,09	2,67	2,20	2,15	2,29
złotowski	2,13	2,09	2,88	2,61	4,06	4,02	1,97	1,93	0,47	0,63	1,29	1,16
Miasta na prawach powiatu												
Kalisz	0,90	0,83	2,81	1,76	0,64	0,65	3,78	3,82	3,30	4,36	3,88	3,41
Konin	0,64	0,64	2,86	2,12	0,48	0,48	2,71	2,68	3,00	0,91	2,42	2,40
Leszno	0,52	0,54	2,83	2,09	0,39	0,40	2,04	2,09	2,89	1,40	2,62	2,50
Poznań	3,00	3,15	14,57	9,48	2,21	2,35	20,80	21,27	30,75	28,33	26,72	26,57

a Stan w dniu 31 XII. *b* W rejestrze REGON; bez osób prowadzących indywidualne gospodarstwa rolne.

IV. **UDZIAŁ POWIATÓW W WIELKOŚCIACH WOJEWÓDZKICH (cd.)**

WYSZCZEGÓLNIENIE	Pracujący [ab]						Bezrobotni zarejestrowani [a]			
	ogółem		w przemyśle i budownictwie		w usługach		ogółem		z wykształceniem wyższym	
	2000	2005	2000	2005	2000	2005	2000	2005	2000	2005
	województwo = 100									
Powiaty										
chodzieski	1,19	1,18	1,67	1,72	0,90	0,82	2,22	2,01	1,76	1,25
czarnkowsko-trzcianecki	2,36	2,19	2,45	2,56	1,75	1,75	3,76	3,39	2,76	2,38
gnieźnieński	3,21	3,13	3,21	2,68	2,98	3,28	4,89	5,24	4,13	2,79
gostyński	2,25	2,25	1,99	2,29	1,42	1,47	2,70	2,71	2,11	1,58
grodziski	1,42	1,57	1,28	1,74	0,71	0,96	1,15	0,95	0,47	0,49
jarociński	1,91	1,71	1,83	1,72	1,39	1,35	3,05	2,90	2,71	2,28
kaliski	2,95	2,40	1,01	0,98	0,97	0,91	2,77	2,43	1,47	2,00
kępiński	1,87	1,96	2,16	2,76	1,14	1,08	1,47	0,93	1,19	1,01
kolski	2,95	2,42	1,81	1,80	1,65	1,48	4,69	4,12	3,01	3,37
koniński	3,80	2,98	2,20	2,09	1,29	1,42	6,00	5,77	2,98	3,73
kościański	2,00	1,87	1,68	1,37	1,63	1,69	1,66	1,98	1,69	2,09
krotoszyński	2,21	2,22	2,09	2,30	1,40	1,47	3,17	2,55	2,39	1,87
leszczyński	1,49	1,33	0,90	1,31	0,87	0,63	1,21	1,19	0,92	1,16
międzychodzki	0,99	0,97	1,19	1,19	0,72	0,77	1,21	1,20	0,77	0,55
nowotomyski	2,04	1,93	2,43	2,58	1,47	1,32	1,68	1,73	0,97	0,84
obornicki	1,32	1,26	1,67	1,59	1,06	0,94	1,65	1,86	1,12	1,25
ostrowski	4,42	4,02	4,25	4,11	3,76	3,47	6,15	5,57	5,99	5,67
ostrzeszowski	1,92	1,71	1,50	1,80	0,95	0,91	1,73	1,24	1,09	1,42
pilski	3,82	3,84	4,51	4,09	4,33	4,17	4,41	4,31	4,25	3,47
pleszewski	1,88	1,68	1,07	1,16	1,30	1,24	3,23	2,84	2,01	1,77
poznański	6,76	8,26	9,34	11,31	6,52	7,72	2,78	5,01	3,73	6,48
rawicki	1,96	2,00	2,03	2,28	1,34	1,37	1,61	1,43	1,79	1,56
słupecki	1,76	1,50	0,88	1,05	1,06	1,00	2,92	2,70	1,79	1,99
szamotulski	2,36	2,32	2,79	2,86	1,73	1,80	1,77	2,53	1,24	1,50
średzki	1,35	1,41	1,44	1,57	1,02	1,04	1,50	1,92	1,02	1,14
śremski	1,76	1,69	1,94	2,04	1,40	1,37	1,26	1,44	1,04	1,24
turecki	3,03	2,53	3,07	2,83	1,49	1,54	4,20	3,65	3,68	3,48
wągrowiecki	1,47	1,44	1,07	1,26	1,13	1,02	3,09	2,73	2,24	1,61
wolsztyński	1,64	1,72	1,46	1,70	1,15	1,29	1,46	1,11	1,07	0,88
wrzesiński	1,88	1,76	2,17	1,90	1,41	1,44	2,27	2,89	1,81	2,15
złotowski	1,58	1,49	1,36	1,27	1,27	1,19	3,70	2,86	2,04	1,48
Miasta na prawach powiatu										
Kalisz	3,21	3,41	4,70	3,96	4,41	4,37	3,76	2,92	5,47	4,79
Konin	2,66	2,60	3,68	2,95	3,80	3,52	3,59	3,09	3,90	5,03
Leszno	1,98	2,03	2,34	2,49	3,19	2,59	1,64	1,52	2,93	2,56
Poznań	20,64	23,20	20,83	18,67	37,39	37,62	5,66	9,28	22,45	23,15

a Stan w dniu 31 XII. *b* Według faktycznego miejsca pracy; bez podmiotów gospodarczych o liczbie pracujących do 9; z pracującymi w gospodarstwach indywidualnych w rolnictwie.

IV. **UDZIAŁ POWIATÓW W WIELKOŚCIACH WOJEWÓDZKICH (cd.)**

WYSZCZEGÓLNIENIE	Uczniowie szkół [a]						Dzieci w placówkach wychowania przedszkolnego	
	podstawowych [b]	gimnazjów [b]	zasadniczych zawodowych [bc]	ogólnokształcących [b]	techników [bd]	policealnych i pomaturalnych		
	2005						2000	2005
	województwo = 100							
Powiaty								
chodzieski	1,48	1,43	2,23	1,28	0,99	0,66	1,48	1,36
czarnkowsko-trzcianecki	2,82	2,76	3,17	1,93	3,64	3,97	2,98	2,81
gnieźnieński	4,27	4,46	5,08	4,40	4,47	2,69	3,74	3,96
gostyński	2,41	2,66	3,07	1,83	2,95	0,76	2,32	2,22
grodziski	1,72	1,68	2,06	0,59	1,66	0,96	1,42	1,47
jarociński	2,19	2,29	4,43	2,27	2,69	0,75	1,90	2,06
kaliski	2,53	2,46	0,63	0,24	1,66	0,06	1,88	1,79
kępiński	1,77	1,79	2,18	1,44	1,79	1,16	1,94	1,87
kolski	2,82	2,84	2,73	1,92	2,93	1,21	2,06	1,95
koniński	4,39	4,08	0,80	1,26	1,02	0,55	2,92	2,48
kościański	2,48	2,41	2,68	2,28	1,39	2,62	2,33	2,24
krotoszyński	2,50	2,62	1,05	2,11	1,97	1,21	2,69	2,50
leszczyński	1,60	1,62	0,49	0,21	x	x	1,72	1,74
międzychodzki	1,21	1,14	0,98	0,71	1,49	0,45	1,33	1,14
nowotomyski	2,30	2,26	3,19	2,03	1,82	2,46	2,37	2,43
obornicki	1,77	1,71	1,96	1,15	1,40	0,91	1,65	1,60
ostrowski	4,83	5,02	4,44	5,46	6,33	4,07	5,46	5,21
ostrzeszowski	1,80	1,81	1,53	1,21	1,91	0,66	1,69	1,64
pilski	4,24	4,34	3,03	4,36	6,46	4,08	3,99	3,85
pleszewski	1,97	2,01	2,07	1,11	2,02	1,60	2,01	1,99
poznański	8,34	7,96	3,57	2,91	0,74	1,94	7,25	8,03
rawicki	1,87	1,89	2,53	1,79	2,24	1,21	1,84	1,77
słupecki	1,92	1,87	1,78	1,29	2,25	0,71	1,71	1,51
szamotulski	2,60	2,56	2,90	2,01	2,98	1,99	2,42	2,53
średzki	1,71	1,71	2,08	0,98	1,87	0,65	1,55	1,55
śremski	1,88	1,93	2,14	1,30	2,12	1,24	1,97	1,85
turecki	2,74	2,77	2,26	2,18	3,55	1,39	2,44	2,18
wągrowiecki	2,21	2,15	3,32	1,90	0,34	2,40	1,77	1,68
wolsztyński	1,86	1,81	2,75	1,15	2,23	0,63	1,67	1,96
wrzesiński	2,26	2,29	3,30	1,91	3,25	1,40	1,32	1,83
złotowski	2,22	2,30	2,01	1,48	2,73	1,31	2,44	2,22
Miasta na prawach powiatu								
Kalisz	2,97	2,70	4,81	5,93	4,14	4,81	3,47	3,45
Konin	2,34	2,40	3,89	3,84	5,70	4,66	2,81	2,59
Leszno	1,77	1,91	3,69	4,57	4,94	5,36	2,43	2,42
Poznań	12,22	12,37	11,21	29,01	12,35	39,48	17,03	18,11

a Stan na początku roku szkolnego. *b* Bez szkół dla dorosłych. *c* Ponadpodstawowe i ponadgimnazjalne. *d* Łącznie z uzupełniającymi.

IV. **UDZIAŁ POWIATÓW W WIELKOŚCIACH WOJEWÓDZKICH (cd.)**

WYSZCZEGÓLNIENIE	Powierzchnia użytków rolnych [a]		Powierzchnia gruntów leśnych [b]		Produkcja sprzedana przemysłu [c] (ceny bieżące)		Nakłady inwestycyjne w przedsiębiorstwach [cd] (ceny bieżące)	
	2000	2005	2000	2005	2000	2005	2000	2005
	województwo = 100							
Powiaty								
chodzieski	3,19	3,16	1,56	1,53	0,95	0,84	0,37	0,97
czarnkowsko-trzcianecki	12,16	12,02	2,67	2,67	1,74	1,76	0,77	1,56
gnieźnieński	2,35	2,39	5,32	5,20	2,71	2,35	2,23	2,18
gostyński	1,51	1,50	4,30	4,18	1,30	1,24	0,80	2,23
grodziski	2,01	2,00	1,91	1,96	0,62	0,59	0,49	0,88
jarociński	1,43	1,39	2,97	2,92	1,20	1,00	0,82	1,32
kaliski	2,99	3,06	4,05	4,05	0,69	0,64	1,07	0,32
kępiński	1,54	1,56	2,31	2,01	0,93	0,80	0,47	1,09
kolski	1,47	1,48	3,90	3,86	1,59	1,29	0,85	1,77
koniński	3,28	3,22	4,87	4,95	x	x	0,45	0,93
kościański	1,23	1,28	3,08	3,19	1,00	0,97	0,44	1,80
krotoszyński	1,79	1,74	3,67	3,71	1,44	1,25	1,14	2,37
leszczyński	2,59	2,61	3,13	3,08	0,43	0,49	0,56	1,24
międzychodzki	4,38	4,31	1,21	1,20	0,91	0,75	0,42	0,90
nowotomyski	5,10	5,02	2,43	2,52	1,05	0,92	0,83	1,52
obornicki	2,94	2,91	2,21	2,23	0,93	0,78	0,45	0,66
ostrowski	4,28	4,24	4,68	4,29	2,71	2,30	4,22	2,97
ostrzeszowski	3,46	3,48	1,98	2,00	1,17	1,00	0,33	0,74
pilski	4,78	4,71	3,47	3,69	2,93	2,49	4,71	4,45
pleszewski	1,79	1,79	3,06	3,11	1,37	1,24	0,42	0,71
poznański	5,53	5,55	6,05	6,07	1,98	2,91	7,91	12,09
rawicki	1,08	1,09	2,38	2,35	1,04	0,89	0,72	1,25
słupecki	1,62	1,65	2,84	2,98	x	x	0,18	0,68
szamotulski	4,58	4,51	3,05	3,01	1,59	1,29	2,53	1,72
średzki	1,33	1,32	2,55	2,54	0,92	0,82	0,43	1,93
śremski	1,50	1,47	2,14	2,35	1,01	0,97	0,56	0,94
turecki	2,74	2,94	2,85	2,83	1,51	1,28	0,82	1,41
wągrowiecki	2,58	2,56	3,16	3,14	1,25	1,16	0,61	0,41
wolsztyński	2,70	2,69	1,88	1,95	0,98	0,91	0,67	1,70
wrzesiński	1,74	1,74	2,50	2,55	1,28	1,06	0,63	1,01
złotowski	9,76	9,98	4,06	4,02	1,25	0,98	0,49	0,60
Miasta na prawach powiatu								
Kalisz	0,04	0,05	0,64	0,65	7,28	7,50	3,65	4,56
Konin	0,06	0,03	0,48	0,48	6,38	6,08	2,06	2,53
Leszno	0,03	0,03	0,39	0,40	4,71	4,73	1,21	1,82
Poznań	0,45	0,51	2,21	2,35	40,88	44,61	55,69	36,74

a Stan w czerwcu, według granic administracyjnych. *b* Stan w dniu 31 XII. *c* Dane dotyczą podmiotów gospodarczych, w których liczba pracujących przekracza 9. *d* Bez doszacowań; według lokalizacji inwestycji.

IV. **UDZIAŁ POWIATÓW W WIELKOŚCIACH WOJEWÓDZKICH (dok.)**

WYSZCZEGÓLNIENIE	Wydatki inwestycyjne [a] w gospodarce narodowej na ochronę środowiska		Wartość brutto środków trwałych w przedsiębiorstwach [b] (bieżące ceny ewidencyjne)		Dochody budżetów powiatów i miast na prawach powiatu		Wydatki budżetów powiatów i miast na prawach powiatu	
	2000	2005	2000	2005	2000	2005	2000	2005
	województwo = 100							
Powiaty								
chodzieski	0,79	0,40	0,76	0,80	0,95	0,84	0,91	0,83
czarnkowsko-trzcianecki	2,63	4,15	0,96	1,08	1,74	1,76	1,70	1,77
gnieźnieński	4,18	2,58	2,29	2,39	2,71	2,35	2,67	2,29
gostyński	1,41	1,07	1,27	1,52	1,30	1,24	1,31	1,27
grodziski	0,25	2,41	0,51	0,78	0,62	0,59	0,58	0,60
jarociński	1,73	1,31	1,16	0,97	1,20	1,00	1,18	1,05
kaliski	2,26	1,48	0,50	0,57	0,69	0,64	0,70	0,62
kępiński	0,45	3,56	0,70	0,78	0,93	0,80	0,95	0,74
kolski	2,33	3,82	1,57	1,37	1,59	1,29	1,55	1,22
koniński	2,87	6,97	2,11	1,89	1,01	1,09	1,00	1,07
kościański	2,07	1,03	1,21	1,01	1,00	0,97	0,97	0,97
krotoszyński	1,18	1,73	1,13	1,27	1,44	1,25	1,44	1,22
leszczyński	1,22	2,16	0,49	0,56	0,43	0,49	0,41	0,47
międzychodzki	1,15	0,85	0,74	0,81	0,91	0,75	0,88	0,74
nowotomyski	0,43	0,91	1,25	1,39	1,05	0,92	1,00	0,92
obornicki	1,47	3,29	0,81	0,67	0,93	0,78	0,91	0,78
ostrowski	9,19	1,79	2,25	2,23	2,71	2,30	2,65	2,34
ostrzeszowski	0,51	0,73	0,45	0,50	1,17	1,00	1,15	0,98
pilski	2,93	6,80	3,95	4,38	2,93	2,49	2,81	2,25
pleszewski	5,24	0,77	0,47	0,69	1,37	1,24	1,34	1,35
poznański	16,30	16,86	6,97	10,64	1,98	2,91	1,94	3,10
rawicki	1,36	2,67	0,73	1,18	1,04	0,89	1,01	0,87
słupecki	1,20	1,56	0,58	0,52	1,26	1,04	1,21	1,02
szamotulski	1,40	2,96	2,14	2,13	1,59	1,29	1,52	1,23
średzki	1,19	0,44	0,65	0,88	0,92	0,82	0,88	0,83
śremski	1,11	1,37	0,78	0,87	1,01	0,97	0,98	1,05
turecki	1,75	2,02	3,20	2,74	1,51	1,28	1,43	1,28
wągrowiecki	3,17	0,29	0,60	0,55	1,25	1,16	1,21	1,32
wolsztyński	1,29	3,21	0,72	0,88	0,98	0,91	0,95	0,93
wrzesiński	1,97	2,53	1,28	1,11	1,28	1,06	1,23	1,16
złotowski	0,80	0,41	0,70	0,62	1,25	0,98	1,28	0,98
Miasta na prawach powiatu								
Kalisz	2,11	0,40	4,30	4,68	7,28	7,50	7,57	7,52
Konin	6,97	2,16	7,44	5,88	6,38	6,08	6,32	5,70
Leszno	0,63	1,40	1,40	1,45	4,71	4,73	4,81	4,48
Poznań	14,46	13,89	43,91	40,19	40,88	44,61	41,54	45,07

a Do 2001 r. określane jako nakłady inwestycyjne. *b* Stan w dniu 31 XII, według siedziby jednostki lokalnej; dane dotyczą podmiotów gospodarczych, w których liczba pracujących przekracza 9.

V. ZMIANY WARTOŚCI PODSTAWOWYCH CECH DLA POWIATÓW W LATACH 2000–2005

WYSZCZEGÓLNIENIE	Ludność [a]		Ludność [a] w wieku					Urodzenia żywe	Zgony	
	ogółem	w tym kobiety	przedprodukcyjnym	produkcyjnym	poprodukcyjnym	poniżej 25 lat	65 lat i więcej		ogółem	w tym niemowląt
	przyrost lub spadek w 2005 r. (w stosunku do 2000 r.) w %									
WOJEWÓDZTWO	**0,8**	**0,9**	**-14,3**	**6,7**	**2,6**	**-9,3**	**5,9**	**0,5**	**-5,0**	**-24,7**
Powiaty										
chodzieski	1,2	0,8	-14,1	7,9	1,5	-8,2	4,7	3,0	-4,8	-33,3
czarnkowsko-trzcianecki	0,3	0,4	-14,0	6,4	1,8	-8,1	4,5	-7,7	-4,7	-22,2
gnieźnieński	0,8	0,6	-15,0	7,0	3,7	-8,9	6,8	0,0	0,5	9,1
gostyński	0,3	0,0	-15,9	8,1	0,7	-7,6	6,6	-4,6	-1,2	0,0
grodziski	1,3	1,2	-13,0	9,5	-2,8	-5,5	2,1	-0,5	-4,5	0,0
jarociński	0,3	0,3	-15,7	7,3	1,8	-8,1	6,3	1,0	-7,4	25,0
kaliski	0,8	1,0	-12,0	6,9	0,0	-6,4	1,4	-2,6	-2,4	-42,9
kępiński	0,8	0,6	-13,8	7,6	0,8	-7,5	3,2	-10,9	5,3	-57,1
kolski	-1,1	-1,0	-14,9	5,1	-1,1	-8,4	0,0	-10,2	-4,7	-25,0
koniński	2,4	2,7	-10,9	9,4	1,3	-5,3	3,4	-11,4	-3,1	-64,3
kościański	0,4	0,4	-15,3	7,5	0,6	-8,4	7,1	-12,7	-2,8	-70,0
krotoszyński	0,1	-0,1	-15,1	7,6	-1,3	-7,6	2,2	-6,9	-10,9	0,0
leszczyński	3,5	3,4	-10,9	11,3	0,2	-5,7	5,0	-3,2	-3,7	-71,4
międzychodzki	0,4	-0,1	-14,7	7,8	-1,5	-8,2	1,6	4,0	0,0	-62,5
nowotomyski	0,9	1,0	-14,2	8,4	-1,3	-7,6	1,4	9,0	-7,3	0,0
obornicki	1,3	1,3	-14,4	8,6	0,2	-8,5	2,6	-1,1	-4,8	-20,0
ostrowski	0,2	0,2	-14,6	6,3	1,5	-9,0	4,1	-0,4	-3,3	-15,4
ostrzeszowski	0,6	0,5	-13,2	7,1	0,3	-7,3	1,3	-2,2	-0,2	40,0
pilski	0,6	0,7	-16,0	6,8	5,9	-9,2	9,0	0,6	-2,3	71,4
pleszewski	0,3	0,1	-13,1	6,5	-0,3	-8,6	1,5	0,7	-13,5	0,0
poznański	10,6	10,8	-6,1	18,0	8,6	-0,6	12,7	15,8	-0,9	-35,7
rawicki	1,0	0,9	-12,3	7,3	-0,9	-7,5	2,0	5,3	-10,4	-25,0
słupecki	0,4	0,3	-15,0	7,2	1,4	-9,1	4,9	-16,7	6,2	50,0
szamotulski	0,9	1,1	-14,7	7,9	-0,3	-8,9	2,9	4,7	-8,9	-42,9
średzki	0,8	0,5	-15,3	7,6	2,7	-9,0	7,2	-5,1	2,1	-62,5
śremski	1,3	1,5	-14,6	7,9	4,3	-8,6	9,7	-2,4	-17,0	-71,4
turecki	-0,1	-0,2	-15,0	6,2	2,8	-7,7	5,1	3,8	-1,8	-63,6
wągrowiecki	1,1	1,4	-15,4	8,9	1,3	-6,7	4,9	-4,7	-17,1	-30,0
wolsztyński	1,8	1,7	-12,2	8,2	3,1	-6,5	6,9	-2,8	-6,6	0,0
wrzesiński	0,7	0,7	-14,8	7,3	1,6	-8,6	4,7	-7,7	-13,4	100,0
złotowski	0,2	0,7	-16,1	7,5	3,5	-8,7	7,1	-8,0	11,6	-55,6
Miasta na prawach powiatu										
Kalisz	-1,1	-0,8	-15,3	1,9	6,1	-11,6	8,1	-2,8	-3,2	-33,3
Konin	-2,2	-1,8	-19,0	0,3	19,0	-14,7	24,6	-5,3	5,6	x
Leszno	1,4	1,7	-14,2	5,5	10,3	-10,1	14,1	-3,0	5,9	150,0
Poznań	-2,5	-2,3	-18,6	1,2	1,8	-18,1	5,7	14,2	-10,7	3,4

a Stan w dniu 31 XII.

V. ZMIANY WARTOŚCI PODSTAWOWYCH CECH DLA POWIATÓW W LATACH 2000–2005 (cd.)

WYSZCZEGÓLNIENIE	Ścieki przemysłowe i komunalne oczyszczane	Ludność korzystająca z oczyszczalni ścieków	Emisja zanieczyszczeń powietrza z zakładów szczególnie uciążliwych: pyłowych	Emisja zanieczyszczeń powietrza z zakładów szczególnie uciążliwych: gazowych [b]	Odpady [a] wytworzone (w ciągu roku)	Wydatki inwestycyjne w gospodarce narodowej (ceny bieżące) na: ochronę środowiska	Wydatki inwestycyjne w gospodarce narodowej (ceny bieżące) na: gospodarkę wodną
	przyrost lub spadek w 2005 r. (w stosunku do 2000 r.) w %						
WOJEWÓDZTWO	**-15,0**	**14,4**	**-26,8**	**8,8**	**42,3**	**-15,9**	**9,0**
Powiaty							
chodzieski	14,1	14,1	-50,0	1,6	227,3	-57,8	-14,8
czarnkowsko-trzcianecki	0,4	15,6	63,2	37,3	36,5	33,0	-42,9
gnieźnieński	-2,1	11,9	-53,1	-72,5	-73,6	-48,0	-17,4
gostyński	-4,7	6,7	8,9	-7,5	72,8	-36,1	-69,1
grodziski	65,4	95,8	83,3	-40,6	335,0	7,2 razy	7,0 razy
jarociński	4,9	51,9	-66,7	-48,5	-89,9	-36,6	-74,8
kaliski	47,4	105,4	x	x	-93,2	-45,1	214,5
kępiński	-10,3	13,8	x	x	64,7	5,6 razy	-90,3
kolski	-9,3	23,6	-15,5	-27,1	28,5	37,9	37,6
koniński	-58,9	47,0	-80,4	83,0	-38,8	104,8	57,0
kościański	10,0	31,7	-82,7	-81,0	-52,2	-58,0	-88,1
krotoszyński	8,1	31,4	-8,3	-43,8	-78,1	23,8	87,3
leszczyński	132,0	115,1	x	x	58,3	48,9	12,7 razy
międzychodzki	-4,2	3,4	-6,7	7,2	-54,5	-37,8	173,0
nowotomyski	5,3	21,7	-65,2	-11,2	19,5	78,3	-40,1
obornicki	11,4	29,9	x	x	313,3	88,4	-43,5
ostrowski	-15,0	3,9	-7,5	110,1	-10,5	-83,6	9,5
ostrzeszowski	21,5	22,6	x	x	230,8	21,0	97,2
pilski	-5,3	13,9	-7,5	-5,4	42,7	94,9	40,4
pleszewski	-9,0	16,9	x	x	27,3 razy	-87,7	27,7
poznański	44,4	176,3	-95,5	-86,4	3,8 razy	-13,0	6,3 razy
rawicki	39,5	29,9	51,7	80,6	113,1	65,5	8,4 razy
słupecki	19,2	36,7	-73,0	-64,0	131,9	9,3	-39,2
szamotulski	3,9	27,5	-74,6	-50,4	199,4	77,7	-67,2
średzki	15,5	51,9	21,2	49,8	-1,2	-68,9	225,4
śremski	-1,8	11,0	-0,7	0,6	-27,7	3,9	47,4
turecki	41,0	5,4	-8,2	48,9	135,6	-3,0	98,2
wągrowiecki	12,5	19,7	x	-90,7	4,0	-92,2	-7,5
wolsztyński	27,0	41,6	140,7	4,6 razy	24,1 razy	109,4	9,5
wrzesiński	-1,1	13,5	-24,4	7,1	-9,8	8,4	-88,4
złotowski	34,3	18,1	-7,3	36,0	31,0	-56,7	281,0
Miasta na prawach powiatu							
Kalisz	-13,6	2,8	-14,3	-19,9	40,3	-84,0	126,3
Konin	-11,9	9,2	-30,7	3,0	92,5	-73,9	64,8
Leszno	2,6	2,9	-1,1	-8,5	18,7	86,3	12,2 razy
Poznań	-26,2	-8,6	-53,9	6,3	2,0	-19,1	-58,3

a Z wyłączeniem odpadów komunalnych. *b* Bez dwutlenku węgla.

V. ZMIANY WARTOŚCI PODSTAWOWYCH CECH DLA POWIATÓW W LATACH 2000–2005 (cd.)

WYSZCZEGÓLNIENIE	Pracujący [abc]					Bezrobotni zarejestrowani [a]				Przeciętne miesięczne wynagrodzenia brutto [b]
	ogółem	rolnictwo, łowiectwo i leśnictwo; rybactwo	przemysł i budownictwo	usługi		ogółem	pozostający bez pracy 12 miesięcy i więcej	w wieku do 25 lat	z wykształceniem wyższym	
				rynkowe	nierynkowe					
	przyrost lub spadek w 2005 r. (w stosunku do 2000 r.) w %									
WOJEWÓDZTWO	**-11,4**	**-40,3**	**0,7**	**5,3**	**0,7**	**9,4**	**24,0**	**-19,8**	**151,0**	**21,9**
Powiaty										
chodzieski	-12,0	-41,5	3,8	-17,2	4,4	-0,8	27,6	-12,6	77,5	22,6
czarnkowsko-trzcianecki	-17,7	-50,1	5,3	-1,3	7,2	-1,5	13,9	-17,3	116,2	24,1
gnieźnieński	-13,6	-39,0	-16,0	11,0	16,2	17,3	76,8	-9,6	69,9	24,0
gostyński	-11,3	-35,0	15,8	24,1	-6,3	9,9	16,7	-13,6	88,2	16,9
grodziski	-1,6	-36,0	36,9	79,3	2,8	-9,8	-34,5	-24,8	157,9	18,8
jarociński	-20,6	-44,2	-5,5	-3,6	6,0	3,7	7,5	-17,1	111,0	16,5
kaliski	-27,8	-35,4	-1,8	-18,4	10,4	-3,9	11,2	-30,3	242,4	18,4
kępiński	-7,4	-40,4	28,7	-10,7	5,7	-30,5	-17,7	-44,4	112,5	17,5
kolski	-27,0	-42,5	0,3	-10,6	-4,3	-3,9	-9,6	-24,5	181,0	29,6
koniński	-30,5	-45,4	-4,0	17,1	12,3	5,1	11,3	-19,0	214,2	19,7
kościański	-17,0	-33,6	-18,1	11,8	2,6	30,7	104,7	0,6	210,3	22,3
krotoszyński	-10,9	-33,7	10,9	7,7	8,7	-11,8	-5,7	-33,5	96,9	22,3
leszczyński	-20,6	-39,9	47,8	-21,4	-29,2	7,8	35,8	-23,5	216,2	37,8
międzychodzki	-13,0	-44,8	1,0	19,9	1,1	8,2	48,8	-16,7	80,6	19,8
nowotomyski	-15,8	-44,7	7,0	-17,0	3,8	12,6	51,3	-20,0	117,9	23,3
obornicki	-15,2	-35,2	-3,9	-10,1	-8,0	23,1	50,0	-12,6	180,0	20,3
ostrowski	-19,4	-44,4	-2,5	-10,0	1,8	-0,8	-3,9	-27,6	137,8	24,4
ostrzeszowski	-21,2	-45,1	20,9	-0,4	-1,8	-21,5	-38,6	-42,5	225,0	17,1
pilski	-10,8	-35,2	-8,7	3,3	-5,2	6,9	2,0	-19,5	104,7	28,7
pleszewski	-20,8	-38,8	9,1	-8,8	4,2	-4,1	-8,3	-24,8	121,0	21,8
poznański	8,4	-41,2	22,0	30,5	0,6	97,0	301,6	27,4	336,0	18,4
rawicki	-9,5	-35,3	13,2	11,5	0,8	-3,0	0,6	-32,4	119,4	12,7
słupecki	-24,6	-43,6	20,2	-2,5	-2,5	1,0	-5,7	-14,5	179,2	24,4
szamotulski	-12,9	-44,2	3,4	18,4	-1,4	56,0	123,9	19,1	202,0	21,1
średzki	-7,2	-30,4	9,5	7,8	3,1	40,0	73,5	-6,9	180,5	22,9
śremski	-14,7	-46,4	6,1	2,4	-1,3	25,0	64,9	-4,6	197,6	11,0
turecki	-26,0	-49,4	-6,9	14,9	0,1	-4,9	-15,6	-21,3	137,2	18,3
wągrowiecki	-12,9	-31,0	18,9	-10,6	-4,1	-3,3	17,2	-15,5	81,1	22,1
wolsztyński	-7,2	-34,6	17,4	35,9	-3,9	-16,8	-19,0	-31,4	107,0	19,7
wrzesiński	-17,0	-39,6	-11,8	7,9	3,1	39,1	74,0	-1,3	197,3	22,2
złotowski	-16,1	-31,9	-5,5	-12,4	6,6	-15,4	-15,4	-30,1	81,7	17,6
Miasta na prawach powiatu										
Kalisz	-5,9	-12,7	-15,2	4,8	-0,4	-15,2	-2,5	-48,8	120,0	16,9
Konin	-13,3	-69,7	-19,3	-4,4	-4,5	-5,8	-1,7	-39,3	223,6	15,9
Leszno	-9,0	-53,3	7,2	-20,7	-8,2	1,6	32,5	-43,7	119,5	15,0
Poznań	-0,4	-9,6	-9,7	5,6	0,9	79,2	254,9	-6,4	158,9	25,4

a Stan w dniu 31 XII. *b* Bez podmiotów gospodarczych o liczbie pracujących do 9. *c* Według faktycznego miejsca pracy; z pracującymi w gospodarstwach indywidualnych w rolnictwie.

V. ZMIANY WARTOŚCI PODSTAWOWYCH CECH DLA POWIATÓW W LATACH 2000–2005 (cd.)

WYSZCZEGÓLNIENIE	Sieć rozdzielcza [a]			Mieszkania oddane do użytkowania			
				ogółem		w tym w budynkach indywidualnych	
	wodociągowa	kanalizacyjna oraz kolektory	gazowa w miastach	mieszkania	powierzchnia użytkowa	mieszkania	powierzchnia użytkowa
	przyrost lub spadek w 2005 r. (w stosunku do 2000 r.) w %						
WOJEWÓDZTWO	**8,8**	**77,1**	**13,9**	**64,0**	**116,0**	**155,4**	**170,7**
Powiaty							
chodzieski	10,0	138,5	48,2	163,0	215,3	195,8	245,2
czarnkowsko-trzcianecki	39,7	117,8	19,3	19,6	81,4	84,5	114,3
gnieźnieński	7,8	61,1	23,4	3,8 razy	4,7 razy	6,9 razy	6,8 razy
gostyński	-0,2	61,1	26,3	3,9 razy	277,8	3,9 razy	277,8
grodziski	5,9	35,4	11,5	95,2	181,1	238,9	304,7
jarociński	0,7	132,6	16,9	16,8	59,0	66,2	95,4
kaliski	5,2	308,9	–	259,6	283,6	266,1	288,7
kępiński	4,2	73,1	13,4	134,7	82,9	112,2	74,9
kolski	3,9	69,2	8,3	19,0	82,8	94,4	124,5
koniński	6,7	60,5	x	18,8 razy	14,1 razy	18,8 razy	14,1 razy
kościański	4,8	72,2	3,4	105,2	95,1	165,1	107,1
krotoszyński	4,9	134,7	11,5	16,3	37,4	23,0	42,2
leszczyński	8,8	263,2	9,8	5,4 razy	5,1 razy	4,7 razy	4,8 razy
międzychodzki	31,5	65,9	33,2	133,3	211,0	4,1 razy	3,5 razy
nowotomyski	34,7	38,0	x	85,1	154,0	195,2	227,1
obornicki	13,0	96,0	11,7	85,1	206,2	4,3 razy	4,5 razy
ostrowski	4,0	84,6	22,4	44,0	77,3	51,9	82,1
ostrzeszowski	12,0	92,3	1,9	44,3	113,8	104,3	160,4
pilski	17,1	83,4	6,1	-55,9	1,0	97,9	122,2
pleszewski	8,3	96,5	x	162,2	221,4	153,3	213,4
poznański	14,4	183,1	15,8	86,3	137,7	141,2	171,0
rawicki	0,5	132,5	3,5	292,6	311,9	7,2 razy	6,0 razy
słupecki	9,6	101,9	–	52,9	83,4	52,9	83,4
szamotulski	0,3	86,5	10,4	98,8	199,0	3,9 razy	3,5 razy
średzki	1,9	39,4	24,1	31,3	195,9	6,2 razy	4,5 razy
śremski	9,4	64,7	9,1	51,8	100,0	102,2	165,2
turecki	7,1	26,8	74,4	42,7	161,9	234,0	291,4
wągrowiecki	8,0	55,1	12,5	105,8	6,6	66,7	88,3
wolsztyński	18,0	137,1	5,3	47,9	5,0 razy	90,9	38,7
wrzesiński	8,0	61,3	57,7	35,1	52,8	144,6	112,1
złotowski	6,5	60,3	x	120,6	147,4	120,6	147,4
Miasta na prawach powiatu							
Kalisz	-0,7	11,0	30,8	116,3	65,3	108,4	53,7
Konin	7,5	31,1	19,9	-50,0	-30,9	-13,5	-13,6
Leszno	14,3	30,8	16,4	-20,5	79,0	297,2	346,5
Poznań	14,2	15,2	6,7	51,1	100,0	184,2	192,3

a Stan w dniu 31 XII.

V. ZMIANY WARTOŚCI PODSTAWOWYCH CECH DLA POWIATÓW W LATACH 2000–2005 (cd.)

WYSZCZEGÓLNIENIE	Powierzchnia użytków rolnych [a]	Powierzchnia gruntów leśnych [b]	Produkcja sprzedana przemysłu [c] (ceny bieżące)	Drogi publiczne o twardej nawierzchni [b]	
				powiatowe	gminne
	przyrost lub spadek w 2005 r. (w stosunku do 2000 r.) w %				
WOJEWÓDZTWO	**-0,7**	**1,2**	**64,9**	**1,3**	**14,4**
Powiaty					
chodzieski	-0,4	0,5	80,1	-0,6	-35,2
czarnkowsko-trzcianecki	-0,8	0,3	82,6	1,1	-15,8
gnieźnieński	-0,6	2,3	55,9	-1,1	-4,7
gostyński	-0,6	0,9	64,3	-1,6	150,9
grodziski	-1,6	0,7	92,7	3,9	-24,0
jarociński	0,5	0,5	73,7	-0,3	-7,3
kaliski	-0,3	2,2	44,6	1,4	-13,8
kępiński	-0,2	0,1	119,6	-12,0	9,8
kolski	0,0	3,2	62,2	0,0	11,5
koniński	-0,6	1,5	x	3,0	29,8
kościański	-1,4	1,8	22,4	4,7	10,5
krotoszyński	0,3	0,4	90,5	2,4	7,7
leszczyński	-3,8	1,8	109,5	-0,5	-0,6
międzychodzki	-0,3	0,2	19,4	0,1	7,4
nowotomyski	0,0	0,3	92,8	4,9	5,6
obornicki	-0,3	0,6	17,6	2,3	54,4
ostrowski	0,0	-0,1	48,1	-7,1	6,6
ostrzeszowski	0,3	0,8	68,4	1,9	19,2
pilski	-0,3	0,5	54,4	7,9	-8,2
pleszewski	0,4	1,3	116,0	2,9	17,4
poznański	-0,9	1,2	82,9	1,6	42,5
rawicki	-2,1	1,7	32,3	0,3	-7,7
słupecki	-0,2	2,7	x	6,4	8,6
szamotulski	-0,1	0,3	82,2	-0,4	17,4
średzki	-0,1	-0,2	61,4	0,8	25,7
śremski	-3,8	0,8	73,6	10,9	-23,3
turecki	-1,1	3,7	66,6	0,6	44,7
wągrowiecki	-0,2	0,3	47,8	0,5	24,3
wolsztyński	-5,3	0,5	67,5	4,6	34,2
wrzesiński	-0,1	0,2	32,6	3,1	-13,0
złotowski	-0,2	3,8	1,3	0,2	26,4
Miasta na prawach powiatu					
Kalisz	7,5	6,1	-26,4	2,2	-23,5
Konin	0,0	5,2	4,7	0,2	-3,5
Leszno	-11,6	3,9	85,2	2,5	1,1
Poznań	-2,6	3,1	89,3	7,3	28,0

a Stan w czerwcu, według granic administracyjnych. *b* Stan w dniu 31 XII. *c* Dane dotyczą podmiotów gospodarczych, w których liczba pracujących przekracza 9.

V. ZMIANY WARTOŚCI PODSTAWOWYCH CECH DLA POWIATÓW W LATACH 2000–2005 (cd.)

WYSZCZEGÓLNIENIE	Nakłady inwestycyjne w przedsiębiorstwach [ab] (ceny bieżące)	Wartość brutto środków trwałych [acd] w przedsiębiorstwach (bieżące ceny ewidencyjne)	Podmioty gospodarki narodowej [ce]			
			ogółem	osoby prawne i jednostki organizacyjne niemające osobowości prawnej		osoby fizyczne prowadzące działalność gospodarczą
				ogółem	w tym spółki handlowe	
	przyrost lub spadek w 2005 r. (w stosunku do 2000 r.) w %					
WOJEWÓDZTWO	**-18,4**	**31,3**	**16,0**	**23,4**	**47,7**	**14,2**
Powiaty						
chodzieski	114,4	37,4	2,7	28,4	50,0	-2,4
czarnkowsko-trzcianecki	65,2	47,4	12,3	23,1	29,9	10,1
gnieźnieński	-20,4	37,4	28,4	31,5	60,6	27,7
gostyński	126,7	56,7	17,9	35,6	94,2	14,2
grodziski	45,5	99,9	17,9	33,0	62,6	15,4
jarociński	32,0	9,8	19,9	35,8	66,4	16,6
kaliski	-75,5	51,1	7,9	29,6	103,6	3,4
kępiński	89,0	45,3	25,8	30,6	89,0	24,8
kolski	71,1	14,6	25,9	26,4	45,8	25,8
koniński	66,6	17,6	21,2	24,5	44,4	20,6
kościański	233,2	9,1	11,5	29,5	72,1	8,1
krotoszyński	69,0	48,0	11,1	37,2	55,3	6,6
leszczyński	80,5	51,6	12,4	16,7	48,2	11,6
międzychodzki	73,9	44,4	17,6	64,8	37,2	8,9
nowotomyski	48,6	45,8	27,9	36,1	57,3	26,1
obornicki	19,3	8,0	14,2	20,0	61,9	13,1
ostrowski	-42,5	30,5	22,1	32,4	52,4	20,1
ostrzeszowski	80,3	45,7	8,9	31,7	41,6	4,9
pilski	-23,0	45,8	4,3	10,1	36,0	2,9
pleszewski	38,2	91,2	14,2	35,4	57,6	9,7
poznański	24,6	100,4	25,7	29,8	77,2	24,9
rawicki	42,2	112,8	8,8	46,3	72,0	2,1
słupecki	205,9	16,3	24,8	21,5	32,6	25,4
szamotulski	-44,3	30,7	20,7	30,2	74,2	18,6
średzki	264,0	77,5	18,4	34,6	62,6	15,2
śremski	38,5	46,5	6,2	21,8	68,5	3,2
turecki	40,3	12,4	2,8	10,7	62,0	1,0
wągrowiecki	-45,7	20,3	9,5	16,2	48,5	8,4
wolsztyński	107,2	61,2	19,7	34,9	86,4	17,0
wrzesiński	31,4	13,2	23,7	38,3	79,4	21,0
złotowski	1,3	17,2	5,0	13,5	55,3	2,7
Miasta na prawach powiatu						
Kalisz	2,0	43,2	1,8	12,4	39,4	-0,9
Konin	0,5	3,8	14,9	7,1	36,1	17,0
Leszno	22,6	36,6	10,6	18,2	48,0	8,7
Poznań	-46,2	20,2	15,4	18,6	37,8	14,2

a Dane dotyczą podmiotów gospodarczych, w których liczba pracujących przekracza 9. *b* Bez doszacowań; według lokalizacji inwestycji. *c* Stan w dniu 31 XII. *d* Według siedziby jednostki lokalnej. *e* W rejestrze REGON; bez osób prowadzących indywidualne gospodarstwa rolne.

V. ZMIANY WARTOŚCI PODSTAWOWYCH CECH DLA POWIATÓW W LATACH 2000–2005 (cd.)

WYSZCZEGÓLNIENIE	Uczniowie w szkołach [a]				Dzieci w placówkach wychowania przedszkolnego	Zakłady ambulatoryjnej opieki zdrowotnej [b]	Apteki [b]	Widzowie w kinach	Biblioteki publiczne	
	podstawowych i gimnazjalnych [c]	ogólnokształcących [c]	zawodowych [cd]	policealnych i pomaturalnych					wypożyczenia	czytelnicy
	przyrost lub spadek w 2005 r. (w stosunku do 2000 r.) w %									
WOJEWÓDZTWO	**-4,0**	**-19,8**	**-36,9**	**71,6**	**0,2**	**20,8**	**21,5**	**25,1**	**-1,3**	**-1,7**
Powiaty										
chodzieski	-1,4	0,7	-53,2	x	-7,5	0,0	50,0	-54,0	-7,1	6,6
czarnkowsko-trzcianecki	-1,5	-24,6	-40,5	3,9 razy	-5,5	-52,0	45,5	-31,4	1,6	10,5
gnieźnieński	-5,3	-22,7	-22,5	26,8	6,3	94,7	11,1	-59,6	-5,4	-2,4
gostyński	-7,3	-15,9	17,4	x	-3,9	38,5	11,1	29,5	-9,0	-1,6
grodziski	-2,2	-12,8	12,3	151,3	3,3	-14,3	0,0	–	-9,9	-11,1
jarociński	-5,2	-13,6	-14,1	84,4	8,4	100,0	-7,7	-18,7	-4,5	2,4
kaliski	-3,1	92,0	-4,0	x	-4,2	27,3	-8,3	–	3,5	6,9
kępiński	-3,2	-4,7	-42,2	303,5	-3,4	116,7	22,2	-7,0	-2,2	7,8
kolski	-1,0	-13,6	-35,7	129,7	-5,6	45,5	5,0	-52,7	-1,0	-1,6
koniński	4,4	-18,9	3,2	238,8	-14,7	42,9	5,3	-69,0	5,4	4,9
kościański	-4,0	-14,8	-34,9	162,0	-3,5	0,0	29,4	-92,3	-2,3	6,1
krotoszyński	-3,6	-18,1	-51,1	41,4	-7,0	30,8	42,9	99,9	-1,2	4,7
leszczyński	-7,0	-33,2	–	x	1,7	9,1	10,0	–	-13,5	-4,2
międzychodzki	-3,3	-13,2	-37,6	5,7 razy	-13,9	-8,3	37,5	–	-11,1	-13,6
nowotomyski	-5,3	-22,1	-35,2	169,1	2,7	-26,3	14,3	-38,3	-7,3	-10,3
obornicki	-6,1	-35,5	-58,5	18,3	-3,0	25,0	0,0	–	-1,3	-1,3
ostrowski	-5,3	-17,0	-39,0	125,0	-4,3	3,8	16,7	-22,4	-2,6	12,0
ostrzeszowski	-1,8	-29,5	-43,8	114,0	-2,7	45,5	-9,1	83,7	2,4	-1,7
pilski	-4,2	-16,6	-28,5	50,7	-3,2	0,0	7,4	-22,4	-11,2	-19,8
pleszewski	-1,3	-14,9	-44,5	165,2	-0,9	30,8	9,1	-54,2	1,3	7,9
poznański	-0,5	-18,5	-63,1	4,6 razy	10,9	33,3	35,2	-28,6	2,9	7,6
rawicki	-3,2	-16,8	5,2	88,1	-3,7	22,2	0,0	x	0,3	-5,8
słupecki	-2,0	-17,8	-34,5	20,2	-11,3	58,8	-15,4	-44,1	-8,5	4,9
szamotulski	-4,1	-17,9	-30,3	312,4	4,4	29,4	28,6	-48,9	-12,6	-4,0
średzki	-5,3	-24,0	-37,6	42,0	0,7	20,0	25,0	222,3	-9,3	6,7
śremski	-5,2	-20,7	-22,3	181,1	-5,7	36,4	33,3	-57,7	-19,2	-6,4
turecki	-2,3	-20,4	-2,1	239,8	-10,7	55,6	0,0	-36,3	0,1	-6,9
wągrowiecki	-6,3	-9,8	-82,7	x	-5,0	50,0	15,4	-46,5	26,6	12,9
wolsztyński	-2,1	-23,2	-22,7	-3,1	17,8	5,9	14,3	–	15,1	12,0
wrzesiński	-5,6	17,8	-44,9	131,3	38,9	27,8	30,8	-40,2	4,7	-2,3
złotowski	-7,4	35,8	-44,9	314,7	-8,9	-41,7	20,0	-6,5	-10,1	10,7
Miasta na prawach powiatu										
Kalisz	-1,5	-20,5	-34,5	54,6	-0,3	60,9	40,7	-16,0	1,5	-15,2
Konin	-6,1	-21,3	-35,4	33,2	-7,8	37,5	9,1	-35,7	8,8	-7,1
Leszno	-0,5	-16,6	-43,2	-1,8	-0,3	26,3	9,5	x	27,0	0,1
Poznań	-8,9	-25,9	-49,1	43,5	6,6	9,2	37,6	45,6	-0,9	-9,1

a Stan na początku roku szkolnego. *b* Stan w dniu 31 XII. *c* Dla dzieci i młodzieży. *d* Bez szkół zasadniczych.

V. ZMIANY WARTOŚCI PODSTAWOWYCH CECH DLA POWIATÓW W LATACH 2000–2005 (dok.)

WYSZCZEGÓLNIENIE	Turystyczne obiekty noclegowe zbiorowego zakwaterowania			Przestępstwa stwierdzone w zakończonych postępowaniach przygotowawczych			Wypadki drogowe	Ofiary wypadków
	miejsca noclegowe [a]	korzystający		ogółem	kryminalne	gospodarcze		
		ogółem	w tym turyści zagraniczni					
	przyrost lub spadek w 2005 r. (w stosunku do 2000 r.) w %							
WOJEWÓDZTWO	**-11,4**	**9,3**	**17,2**	**13,0**	**-9,9**	**60,7**	**-26,5**	**-24,6**
Powiaty								
chodzieski	-32,2	-30,8	-58,4	1,3	-24,9	12,1	-49,6	-50,3
czarnkowsko-trzcianecki	120,8	189,5	119,2	45,6	-0,9	122,1	-42,5	-41,7
gnieźnieński	-25,3	12,3	-17,6	10,1	-11,3	194,1	-31,5	-32,6
gostyński	3,4	105,5	101,5	67,1	15,1	75,0	-52,3	-53,9
grodziski	31,9	8,3 razy	242,0 razy	33,4	-4,3	86,9	-33,3	-50,0
jarociński	140,9	53,5	5,1 razy	67,9	15,8	311,7	22,4	7,9
kaliski	-30,4	-37,3	-54,5	38,3 [b]	12,3 [b]	64,1 [b]	-36,0 [b]	-23,8 [b]
kępiński	-26,3	-31,8	-64,2	103,4	6,6	7,9 razy	-44,4	-42,4
kolski	-43,3	327,7	284,5	93,5	46,1	141,3	-28,6	-32,2
koniński	-3,5	22,9	192,6	12,8 [b]	-13,2 [b]	20,3 [b]	-0,3 [b]	11,5 [b]
kościański	-45,9	5,3	190,8	39,2	-4,3	60,0	-36,6	-31,0
krotoszyński	-41,5	-23,5	18,8	35,8	-1,8	29,0	-59,0	-56,6
leszczyński	-4,5	-6,1	37,7	11,1 [b]	-16,7 [b]	13,8 [b]	-19,7 [b]	-18,0 [b]
międzychodzki	-30,3	30,9	-45,7	4,6	-14,1	-21,5	-32,1	-64,9
nowotomyski	30,0	15,2	38,7	30,6	-3,2	29,6	-38,0	-49,2
obornicki	-43,7	-5,2	-35,7	17,1	-9,8	6,9	-39,8	-49,7
ostrowski	9,0	56,1	212,8	55,6	11,0	114,5	-23,3	-24,1
ostrzeszowski	-24,7	3,2	128,8	127,3	80,0	177,4	-5,0	7,0
pilski	-20,3	-9,8	-16,1	-4,5	-26,5	49,5	-43,3	-37,9
pleszewski	36,6	23,0	61,1	0,2	-36,3	17,8	-29,8	-38,2
poznański	5,3	18,1	20,9	2,0	-15,0	24,9	-15,1 [b]	-12,4 [b]
rawicki	59,3	91,8	-34,4	-3,5	-29,0	-50,2	-42,6	-44,9
słupecki	-55,4	7,0	4,4 razy	19,0	-8,1	17,1	-41,2	-33,3
szamotulski	-24,4	-49,2	-87,4	194,1	193,6	0,5	-49,2	-47,6
średzki	10,8	35,1	14,9 razy	24,1	-2,9	19,3	-20,1	-14,7
śremski	-11,7	-36,4	-68,5	4,0	-27,4	242,1	-69,3	-74,0
turecki	-49,0	134,0	-28,9	8,1	8,3	-51,2	-28,2	-10,6
wągrowiecki	5,6	229,6	283,9	12,4	-36,6	3,6 razy	-32,7	-29,4
wolsztyński	-48,6	-17,1	3,7 razy	81,9	20,3	5,1 razy	-44,8	-42,1
wrzesiński	9,8	-43,6	-46,6	49,3	14,0	147,6	-39,6	-47,2
złotowski	-30,3	-60,5	-3,9	15,4	-5,7	-56,4	-23,3	-4,9
Miasta na prawach powiatu								
Kalisz	67,6	-13,6	53,2	x	x	x	x	x
Konin	-43,4	-22,1	62,5	x	x	x	x	x
Leszno	-12,6	-24,5	11,5	x	x	x	x	x
Poznań	14,3	10,3	16,7	-12,4	-22,4	87,8	x	x

a Stan w dniu 31 VII. *b* Łącznie z miastem na prawach powiatu.

TABL. VI. **PODSTAWOWE WSKAŹNIKI DLA POWIATÓW W LATACH 2000–2005**

A. LUDNOŚĆ (stan w dniu 31 XII)

WYSZCZEGÓLNIENIE	W wieku										W miastach	Na 1 km² powierzchni ogólnej
	przedprodukcyjnym		produkcyjnym		poprodukcyjnym		poniżej 25 lat		65 lat i więcej			
	w % ogółem											
	2000	2005	2000	2005	2000	2005	2000	2005	2000	2005	2005	
WOJEWÓDZTWO	**25,4**	**21,6**	**61,0**	**64,6**	**13,5**	**13,8**	**37,6**	**33,8**	**11,3**	**11,9**	**57,1**	**113**
Powiaty												
chodzieski	26,7	22,7	60,7	64,7	12,6	12,7	38,6	35,0	10,5	10,9	57,3	69
czarnkowsko-trzcianecki	27,3	23,4	60,0	63,7	12,7	12,9	38,6	35,4	10,7	11,1	46,9	48
gnieźnieński	26,4	22,3	61,3	65,1	12,3	12,6	38,5	34,8	10,2	10,8	64,9	112
gostyński	28,2	23,6	58,0	62,5	13,8	13,8	39,3	36,2	11,4	12,2	42,2	93
grodziski	29,4	25,3	58,1	62,8	12,4	11,9	41,2	38,4	10,5	10,5	37,8	77
jarociński	27,1	22,8	59,2	63,3	13,7	13,9	38,3	35,0	11,4	12,1	39,7	120
kaliski	26,7	23,3	57,9	61,4	15,4	15,3	37,6	34,9	13,2	13,3	2,0	69
kępiński	27,4	23,4	59,3	63,3	13,3	13,3	38,7	35,5	11,2	11,4	26,6	91
kolski	26,1	22,5	58,9	62,5	15,0	15,0	36,6	33,9	12,8	13,0	38,1	88
koniński	28,8	25,0	57,7	61,6	13,6	13,4	40,0	37,0	11,6	11,7	14,3	78
kościański	26,7	22,5	59,7	63,9	13,5	13,5	38,2	34,9	11,2	11,9	46,6	108
krotoszyński	27,7	23,5	58,5	62,9	13,8	13,7	38,7	35,7	11,6	11,9	60,2	108
leszczyński	28,8	24,8	58,7	63,1	12,5	12,1	40,8	37,2	10,6	10,7	9,1	62
międzychodzki	27,4	23,3	60,0	64,4	12,5	12,3	38,9	35,6	10,6	10,7	46,6	49
nowotomyski	27,5	23,4	59,8	64,2	12,7	12,5	39,6	36,2	10,7	10,8	48,2	71
obornicki	27,6	23,3	60,7	65,1	11,7	11,6	39,9	36,1	9,8	10,0	51,4	78
ostrowski	26,1	22,3	60,1	63,8	13,7	13,9	37,5	34,0	11,6	12,0	53,5	137
ostrzeszowski	27,4	23,7	59,0	62,8	13,6	13,6	38,5	35,4	11,5	11,6	33,7	71
pilski	27,0	22,6	61,2	65,0	11,8	12,4	38,9	35,1	9,8	10,6	65,8	108
pleszewski	26,8	23,2	59,7	63,4	13,4	13,3	38,6	35,2	11,4	11,5	28,7	87
poznański	26,4	22,4	62,0	66,1	11,6	11,4	38,2	34,3	9,6	9,8	42,7	152
rawicki	26,5	23,1	59,8	63,6	13,6	13,4	38,2	35,0	11,5	11,6	49,4	107
słupecki	27,1	23,0	59,0	63,0	13,9	14,0	38,6	34,9	11,9	12,4	29,6	70
szamotulski	26,1	22,1	60,5	64,7	13,3	13,2	38,4	34,7	11,3	11,5	48,9	77
średzki	27,1	22,8	60,3	64,4	12,6	12,9	38,9	35,1	10,5	11,2	39,7	88
śremski	27,5	23,2	61,0	64,9	11,5	11,8	39,6	35,7	9,4	10,2	58,8	102
turecki	27,5	23,4	58,4	62,1	14,1	14,5	38,2	35,3	11,8	12,4	41,0	90
wągrowiecki	28,3	23,7	59,0	63,6	12,7	12,7	39,8	36,7	10,6	11,0	47,0	65
wolsztyński	28,4	24,5	59,5	63,2	12,1	12,3	40,2	36,9	10,1	10,6	24,8	80
wrzesiński	26,5	22,4	60,6	64,5	12,9	13,0	38,4	34,8	10,8	11,2	52,4	105
złotowski	29,0	24,3	59,0	63,4	11,9	12,3	40,6	37,0	10,0	10,7	50,1	41
Miasta na prawach powiatu												
Kalisz	21,5	18,5	63,2	65,2	15,2	16,3	32,6	29,1	12,6	13,8	100,0	1560
Konin	23,6	19,6	65,0	66,7	11,3	13,8	35,4	30,9	8,9	11,3	100,0	990
Leszno	23,8	20,2	63,7	66,2	12,5	13,6	36,2	32,0	10,2	11,5	100,0	2005
Poznań	19,0	15,9	65,0	67,4	16,0	16,7	33,9	28,4	13,3	14,5	100,0	2173

TABL. VI. **PODSTAWOWE WSKAŹNIKI DLA POWIATÓW W LATACH 2000–2005 (cd.)**
A. LUDNOŚĆ (dok.)

WYSZCZEGÓLNIENIE	Wzrost/spadek liczby ludności		Mediana wieku (wiek środkowy) ludności		Ludność w wieku nieprodukcyjnym na 100 osób w wieku produkcyjnym	
	2000	2005	2000	2005	2000	2005
	rok poprzedni=100					
WOJEWÓDZTWO	**99,7**	**100,2**	**33,9**	**35,1**	**63,8**	**54,8**
Powiaty						
chodzieski	98,4	100,4	33,4	34,4	64,8	54,6
czarnkowsko-trzcianecki	98,1	100,1	33,1	34,6	66,6	57,0
gnieźnieński	98,6	100,0	33,2	34,6	63,1	53,6
gostyński	98,9	100,0	32,8	34,3	72,3	59,9
grodziski	100,3	100,3	31,2	32,7	72,0	59,2
jarociński	99,0	100,1	33,8	35,2	68,9	57,9
kaliski	98,7	100,4	33,9	35,2	72,8	62,9
kępiński	99,0	100,3	32,8	34,3	68,6	58,0
kolski	98,1	99,8	34,9	36,2	69,9	60,0
koniński	100,1	100,4	31,7	33,4	73,4	62,4
kościański	98,8	100,0	33,6	35,0	67,4	56,5
krotoszyński	99,1	100,1	33,4	34,7	71,0	59,1
leszczyński	100,8	100,7	31,3	32,9	70,5	58,6
międzychodzki	98,5	100,0	33,1	34,4	66,6	55,3
nowotomyski	99,7	100,3	32,4	33,6	67,3	55,8
obornicki	99,8	100,5	32,2	33,6	64,7	53,6
ostrowski	98,2	99,9	34,0	35,6	66,3	56,7
ostrzeszowski	99,1	100,2	33,2	34,7	69,6	59,3
pilski	98,5	100,1	33,0	34,7	63,4	53,8
pleszewski	99,1	100,2	33,0	34,4	67,4	57,7
poznański	103,6	102,5	33,1	34,2	61,4	51,2
rawicki	98,9	100,4	33,6	34,5	67,1	57,3
słupecki	98,0	99,9	33,2	34,8	69,5	58,7
szamotulski	99,1	100,1	33,4	34,6	65,3	54,5
średzki	98,7	100,0	32,9	34,5	65,9	55,4
śremski	99,5	100,3	32,2	33,9	64,0	54,0
turecki	98,3	100,0	33,5	35,0	71,1	61,0
wągrowiecki	98,4	100,3	32,6	33,9	69,4	57,2
wolsztyński	97,6	100,3	31,8	33,4	68,1	58,1
wrzesiński	98,6	100,2	33,3	34,7	65,1	55,0
złotowski	97,4	100,0	32,0	33,7	69,4	57,8
Miasta na prawach powiatu						
Kalisz	103,3	100,0	37,4	38,7	58,1	53,3
Konin	99,0	99,5	34,8	37,4	53,7	50,0
Leszno	100,8	100,3	35,1	36,2	57,1	51,0
Poznań	100,9	99,5	36,9	37,8	53,9	48,3

TABL. VI. **PODSTAWOWE WSKAŹNIKI DLA POWIATÓW W LATACH 2000–2005 (cd.)**

B. RUCH NATURALNY LUDNOŚCI

WYSZCZEGÓLNIENIE	Urodzenia żywe		Zgony				Przyrost naturalny		Saldo migracji wewnętrznych i zagranicznych na pobyt stały	
			ogółem		w tym niemowląt na 1000 urodzeń żywych					
	na 1000 ludności						na 1000 ludności			
	2000	2005	2000	2005	2000	2005	2000	2005	2000	2005
WOJEWÓDZTWO	**10,52**	**10,49**	**9,53**	**8,99**	**7,83**	**5,86**	**0,99**	**1,51**	**0,43**	**0,68**
Powiaty										
chodzieski	11,31	11,53	9,45	8,90	11,39	7,37	1,87	2,63	0,94	0,02
czarnkowsko-trzcianecki	11,41	10,48	9,81	9,30	9,16	7,72	1,60	1,18	0,65	-0,58
gnieźnieński	10,81	10,75	9,07	9,06	7,28	7,94	1,74	1,69	-0,49	-0,95
gostyński	11,06	10,53	8,89	8,77	5,93	6,22	2,16	1,75	-0,84	-1,64
grodziski	11,75	11,58	9,10	8,61	5,21	5,24	2,65	2,97	-1,37	-0,73
jarociński	10,89	10,99	9,75	9,01	5,19	6,42	1,14	1,97	-0,32	-0,89
kaliski	10,97	10,63	10,31	10,01	7,96	4,67	0,66	0,62	-0,87	2,91
kępiński	11,82	10,45	8,90	9,30	10,74	5,16	2,92	1,15	-0,73	-0,04
kolski	11,11	10,13	11,31	10,96	7,90	6,59	-0,21	-0,82	-2,57	-1,56
koniński	12,43	10,78	9,11	8,64	9,30	3,75	3,32	2,14	1,12	1,95
kościański	10,88	9,47	9,65	9,35	11,86	4,08	1,23	0,12	-0,62	0,21
krotoszyński	11,37	10,62	9,92	8,86	3,40	3,65	1,46	1,76	-0,81	-1,24
leszczyński	12,41	11,63	9,06	8,45	11,69	3,45	3,36	3,19	2,42	3,09
międzychodzki	10,91	11,30	10,85	10,80	20,20	7,28	0,06	0,49	0,22	-0,77
nowotomyski	11,21	12,10	9,66	8,87	6,27	5,75	1,55	3,23	0,31	-0,75
obornicki	12,05	11,74	8,71	8,17	7,53	6,09	3,34	3,58	0,24	0,27
ostrowski	10,27	10,20	9,67	9,32	7,97	6,77	0,60	0,87	0,30	-0,38
ostrzeszowski	11,03	10,76	10,31	10,27	8,33	11,93	0,72	0,49	-2,02	-0,46
pilski	10,54	10,55	8,45	8,22	4,85	8,26	2,09	2,33	-2,21	-1,05
pleszewski	11,15	11,23	10,75	9,30	5,77	5,73	0,40	1,93	-0,53	-1,72
poznański	10,38	10,93	8,49	7,65	10,50	5,83	1,90	3,28	12,04	20,76
rawicki	11,53	12,08	10,20	9,08	5,87	4,18	1,34	2,99	-0,79	-0,39
słupecki	11,85	9,82	8,71	9,21	2,86	5,15	3,14	0,61	0,10	-1,06
szamotulski	10,46	10,87	10,11	9,13	7,91	4,31	0,35	1,73	0,91	1,17
średzki	10,57	9,95	8,86	8,96	13,96	5,51	1,72	0,99	-0,59	-0,55
śremski	11,99	11,57	9,01	7,39	10,07	2,95	2,98	4,18	-0,29	0,19
turecki	10,66	11,09	10,09	9,93	12,25	4,29	0,57	1,15	-0,72	-0,55
wągrowiecki	11,90	11,23	9,89	8,13	12,48	9,17	2,01	3,11	-2,09	0,21
wolsztyński	12,09	11,58	9,32	8,58	6,14	6,32	2,77	3,00	0,15	-0,44
wrzesiński	10,98	10,09	9,86	8,50	3,71	8,03	1,13	1,59	-1,26	-1,04
złotowski	12,25	11,23	7,58	8,44	10,63	5,13	4,67	2,80	-3,27	-3,98
Miasta na prawach powiatu										
Kalisz	9,60	9,48	10,13	9,97	8,51	5,84	-0,54	-0,49	0,77	-1,90
Konin	9,16	8,83	6,84	7,36	1,32	x	2,32	1,47	-3,04	-6,36
Leszno	10,72	10,27	8,58	8,98	2,98	7,67	2,14	1,29	1,34	0,80
Poznań	8,14	9,46	10,42	9,48	6,28	5,69	-2,28	-0,01	-0,63	-3,72

TABL. VI. **PODSTAWOWE WSKAŹNIKI DLA POWIATÓW W LATACH 2000–2005 (cd.)**
C. PROGNOZA LUDNOŚCI

WYSZCZEGÓLNIENIE	Ogółem					W tym kobiety				
	2010	2015	2020	2025	2030	2010	2015	2020	2025	2030
	w tys.									
WOJEWÓDZTWO	**3388,3**	**3406,2**	**3412,5**	**3394,3**	**3346,3**	**1744,0**	**1751,2**	**1752,3**	**1741,4**	**1717,0**
Powiaty										
chodzieski	47,4	48,0	48,4	48,6	48,4	24,2	24,4	24,5	24,5	24,4
czarnkowsko-trzcianecki	86,9	87,5	88,2	88,4	87,9	43,9	44,2	44,4	44,5	44,3
gnieźnieński	140,9	141,7	142,0	141,2	139,1	71,8	72,1	72,1	71,7	70,7
gostyński	76,0	76,5	76,9	76,8	76,2	38,5	38,6	38,7	38,5	38,2
grodziski	49,9	50,5	51,1	51,4	51,3	25,0	25,2	25,5	25,6	25,6
jarociński	70,6	70,9	70,9	70,5	69,4	36,1	36,1	36,1	35,8	35,2
kaliski	80,5	81,2	81,9	82,4	82,3	40,9	41,2	41,5	41,7	41,6
kępiński	55,7	56,3	56,7	56,9	56,5	28,2	28,4	28,5	28,5	28,4
kolski	87,4	86,6	85,9	84,7	83,0	44,7	44,3	43,9	43,3	42,5
koniński	125,6	128,1	130,7	132,7	133,7	63,3	64,4	65,6	66,5	67,0
kościański	78,0	78,4	78,6	78,3	77,5	39,9	40,0	40,1	39,9	39,5
krotoszyński	77,0	77,2	77,4	77,0	75,9	39,5	39,6	39,7	39,5	39,0
leszczyński	50,9	52,5	53,9	55,0	55,8	25,6	26,4	27,2	27,8	28,2
międzychodzki	36,4	36,7	37,0	37,0	36,8	18,4	18,5	18,6	18,5	18,4
nowotomyski	72,6	73,7	74,6	75,1	74,9	37,2	37,6	38,0	38,1	38,0
obornicki	56,9	57,8	58,5	58,7	58,3	28,9	29,2	29,5	29,6	29,4
ostrowski	159,5	160,2	160,6	160,0	157,8	81,4	81,7	81,7	81,2	80,1
ostrzeszowski	54,5	55,2	55,8	56,2	56,1	27,6	28,0	28,3	28,5	28,5
pilski	136,5	136,0	134,8	132,6	129,2	69,8	69,5	68,8	67,7	66,0
pleszewski	61,8	61,9	61,9	61,5	60,8	31,2	31,3	31,3	31,1	30,7
poznański	301,6	321,1	339,5	353,3	361,2	154,6	164,7	174,1	181,3	185,7
rawicki	59,4	59,9	60,3	60,3	59,9	30,2	30,3	30,5	30,4	30,2
słupecki	59,2	59,8	60,3	60,5	60,3	29,7	30,0	30,1	30,1	30,0
szamotulski	86,7	87,9	88,9	89,4	89,2	44,3	44,8	45,3	45,5	45,4
średzki	54,9	55,2	55,3	55,0	54,3	28,1	28,2	28,3	28,1	27,8
śremski	59,1	59,8	60,2	60,1	59,4	30,2	30,5	30,8	30,8	30,5
turecki	83,5	83,7	84,0	83,9	83,1	42,7	42,8	42,8	42,6	42,1
wągrowiecki	68,1	69,0	69,6	69,8	69,5	34,5	34,9	35,2	35,3	35,2
wolsztyński	55,5	56,2	56,8	56,8	56,3	28,0	28,4	28,7	28,7	28,6
wrzesiński	74,0	74,5	74,9	74,9	74,1	37,8	38,0	38,2	38,1	37,7
złotowski	68,8	68,9	68,9	68,5	67,5	34,8	34,9	34,9	34,8	34,3
Miasta na prawach powiatu										
Kalisz	106,1	103,3	99,6	94,9	89,5	56,5	55,1	53,1	50,5	47,6
Konin	79,9	77,7	74,7	71,0	66,7	41,9	40,9	39,4	37,5	35,3
Leszno	64,4	64,2	63,2	61,6	59,1	33,5	33,3	32,8	31,8	30,5
Poznań	561,9	547,9	530,4	509,2	485,1	301,0	293,7	284,5	273,2	260,5

Źródło: *Prognoza demograficzna na lata 2003–2030*, GUS, Warszawa 2004.

TABL. VI. **PODSTAWOWE WSKAŹNIKI DLA POWIATÓW W LATACH 2000–2005 (cd.)**

D. STAN I OCHRONA ŚRODOWISKA

WYSZCZEGÓLNIENIE	Pobór wody [a]						Zużycie wody [a]			
	ogółem		w tym na				ogółem		w tym do produkcji przemysłowej	
			cele produkcyjne [b]		potrzeby eksplotacji sieci wodociągowej [c]					
	2000	2005	2000	2005	2000	2005	2000	2005	2000	2005
	na 1 km^2 w dam^3		w % ogółem				na 1 km^2 w dam^3			
WOJEWÓDZTWO	**63,6**	**62,0**	**83,7**	**83,9**	**10,7**	**10,8**	**62,2**	**60,6**	**53,3**	**52,1**
Powiaty										
chodzieski	8,3	12,1	2,8	3,5	53,1	35,7	6,9	11,0	0,3	0,4
czarnkowsko-trzcianecki	5,7	5,3	19,6	16,6	41,8	44,4	5,1	4,6	1,2	0,9
gnieźnieński	9,0	10,0	13,1	7,8	69,6	70,2	7,1	7,7	1,1	0,7
gostyński	9,4	8,9	18,5	19,1	62,8	67,6	7,7	7,0	1,7	1,5
grodziski	8,5	9,0	3,9	15,8	43,8	47,3	7,4	7,8	0,3	1,2
jarociński	8,9	7,2	17,7	13,4	66,6	83,1	6,8	6,3	1,3	1,0
kaliski	9,1	6,9	6,6	5,1	41,8	62,6	8,1	5,8	0,5	0,3
kępiński	5,9	6,2	2,9	x	83,8	93,8	4,9	4,8	0,2	x
kolski	7,8	7,4	26,3	26,8	51,5	57,8	6,8	6,4	2,1	2,0
koniński	3,9	4,0	4,6	4,8	89,2	94,7	2,8	2,9	0,2	0,1
kościański	8,7	8,3	4,4	4,1	77,8	80,9	7,1	7,1	0,6	0,7
krotoszyński	9,2	9,0	2,4	3,0	68,0	72,6	8,2	7,8	0,8	0,7
leszczyński	4,5	5,2	1,1	6,9	82,7	74,2	3,4	4,6	0,0	0,4
międzychodzki	10,3	9,4	11,0	9,8	25,3	29,4	10,3	8,6	1,1	0,8
nowotomyski	6,6	7,6	6,3	2,7	48,2	41,2	6,0	7,0	0,4	0,2
obornicki	6,3	6,1	4,9	3,7	58,1	66,2	5,9	5,1	0,4	0,3
ostrowski	19,1	18,6	5,1	3,6	34,2	34,9	18,2	17,1	1,1	0,7
ostrzeszowski	13,1	13,5	0,5	0,4	27,2	29,4	12,5	12,8	0,2	0,1
pilski	12,0	11,9	23,5	18,2	54,7	55,9	10,3	10,3	2,7	2,1
pleszewski	4,5	4,7	3,1	7,0	96,9	93,0	3,6	3,8	0,1	0,3
poznański	27,6	22,7	5,5	6,3	91,3	89,4	9,0	9,5	1,5	1,5
rawicki	8,6	8,2	1,8	3,4	75,9	90,8	6,9	7,4	0,2	0,7
słupecki	4,4	4,2	16,7	23,8	78,9	76,0	3,4	3,6	0,7	1,0
szamotulski	6,5	6,6	10,2	15,9	66,1	72,6	5,7	5,0	0,8	1,0
średzki	7,8	7,0	12,5	14,7	72,2	72,9	6,8	5,8	1,1	1,0
śremski	19,4	18,7	32,8	32,5	26,6	28,1	18,8	17,9	6,6	6,3
turecki	17,5	17,8	59,2	62,0	26,1	24,6	16,3	16,8	10,4	10,9
wągrowiecki	15,0	17,6	0,7	0,3	21,7	21,6	14,1	16,3	0,1	0,1
wolsztyński	10,3	5,6	7,4	14,2	41,4	69,5	9,8	5,3	0,8	0,9
wrzesiński	8,7	8,2	9,2	10,3	68,7	66,0	7,3	7,1	0,8	0,9
złotowski	2,2	2,8	8,7	22,6	80,9	73,2	1,9	2,3	0,2	0,6
Miasta na prawach powiatu										
Kalisz	140,5	111,9	22,0	19,3	78,0	80,7	132,0	97,5	34,3	22,9
Konin	19075,5	18710,8	98,6	98,7	0,3	0,3	19064,3	18703,5	18817,2	18463,5
Leszno	138,9	114,5	7,7	8,3	92,3	91,7	97,2	100,3	10,8	9,4
Poznań	117,9	108,1	39,4	21,1	60,6	78,8	212,3	159,9	47,5	24,9

a Na potrzeby gospodarki narodowej i ludności. *b* Poza rolnictwem, łowiectwem, leśnictwem oraz rybołówstwem i rybactwem; z ujęć własnych. *c* Pobór wód na ujęciach, przed wtłoczeniem do sieci.

TABL. VI. **PODSTAWOWE WSKAŹNIKI DLA POWIATÓW W LATACH 2000–2005 (cd.)**
D. STAN I OCHRONA ŚRODOWISKA (cd.)

WYSZCZEGÓLNIENIE	Ścieki przemysłowe i komunalne [a]								Ludność korzystająca [b] z oczyszczalni ścieków w % ludności ogółem	
	ogółem		oczyszczane		nieoczyszczane		oczyszczane w % ścieków wymagających oczyszczania			
	2000	2005	2000	2005	2000	2005				
	na 1 km^2 w dam^3						2000	2005	2000	2005
WOJEWÓDZTWO	**7,4**	**6,2**	**7,2**	**6,1**	**0,3**	**0,1**	**96,1**	**98,6**	**52,7**	**59,7**
Powiaty										
chodzieski	2,1	2,3	2,0	2,3	0,0	0,0	98,7	100,0	65,2	73,4
czarnkowsko-trzcianecki	1,3	0,9	0,9	0,9	0,3	0,0	73,1	100,0	42,0	48,4
gnieźnieński	3,2	2,8	2,9	2,8	0,3	0,0	90,9	99,8	63,9	71,0
gostyński	3,4	3,2	3,3	3,1	0,1	0,1	96,7	96,0	37,3	39,7
grodziski	1,2	1,9	1,1	1,7	0,1	0,2	90,9	91,9	23,2	44,8
jarociński	3,2	3,3	3,1	3,3	0,1	0,0	97,8	99,8	47,7	65,9
kaliski	0,4	0,6	0,4	0,5	0,0	0,0	97,2	97,4	10,1	20,6
kępiński	2,0	1,8	2,0	1,8	0,0	0,0	98,6	99,9	37,4	42,2
kolski	2,7	2,4	2,6	2,4	0,1	0,1	96,6	97,0	33,8	42,2
koniński	38,9	16,0	38,9	16,0	0,0	0,0	100,0	99,9	17,3	24,8
kościański	2,4	2,5	2,2	2,4	0,2	0,1	90,7	97,1	39,6	51,9
krotoszyński	3,2	2,7	2,4	2,6	0,7	0,1	76,3	98,0	46,0	60,4
leszczyński	0,3	0,6	0,2	0,5	0,1	0,1	70,4	84,3	9,5	19,7
międzychodzki	1,6	1,5	1,6	1,5	0,0	x	98,0	100,0	55,3	56,9
nowotomyski	1,8	1,3	1,1	1,1	0,7	0,2	58,7	86,9	34,3	41,4
obornicki	1,3	1,1	1,0	1,1	0,3	0,0	76,4	99,4	34,7	44,5
ostrowski	4,0	3,0	3,3	2,8	0,7	0,2	82,7	92,4	47,6	48,7
ostrzeszowski	1,2	1,1	1,1	1,3	0,1	x	87,8	100,0	34,4	42,0
pilski	5,4	4,9	5,1	4,9	0,3	0,0	94,5	99,2	66,6	75,4
pleszewski	1,6	1,2	1,3	1,2	0,3	0,0	80,4	99,9	33,7	39,3
poznański	3,4	4,5	2,6	3,8	0,8	0,7	77,3	84,8	36,7	51,6
rawicki	1,9	2,6	1,8	2,6	0,0	0,0	98,4	99,1	34,0	43,7
słupecki	1,7	2,0	1,7	2,0	x	0,0	100,0	100,0	37,3	50,2
szamotulski	2,1	2,1	1,8	1,9	0,3	0,3	84,6	87,5	45,7	57,8
średzki	2,7	2,3	2,0	2,3	0,7	0,0	73,4	100,0	28,9	43,6
śremski	2,8	2,7	2,8	2,7	0,0	0,0	98,3	99,2	61,5	67,5
turecki	38,2	53,9	38,2	53,9	0,0	0,0	100,0	100,0	46,3	48,8
wągrowiecki	1,1	1,2	1,1	1,2	0,1	0,0	94,3	99,2	49,0	58,0
wolsztyński	1,6	1,9	1,5	1,9	0,2	0,0	89,5	98,0	31,4	43,3
wrzesiński	2,2	2,1	2,1	2,1	0,1	0,1	96,9	97,3	41,8	47,1
złotowski	0,9	1,1	0,8	1,1	0,1	0,0	89,4	98,4	49,4	58,2
Miasta na prawach powiatu										
Kalisz	106,2	78,0	90,2	78,0	16,0	x	85,0	100,0	62,7	66,1
Konin	63,1	55,6	62,9	55,5	0,1	0,1	99,8	99,8	72,9	81,1
Leszno	89,4	91,7	89,2	91,5	0,2	0,2	99,8	99,8	98,3	99,7
Poznań	192,4	141,9	192,0	141,8	0,3	0,2	99,8	99,9	93,6	94,5

a Wymagające oczyszczania odprowadzone do wód lub do ziemi. *b* Na podstawie szacunków; do 2000 r. określana jako ludność obsługiwana.

TABL. VI. **PODSTAWOWE WSKAŹNIKI DLA POWIATÓW W LATACH 2000–2005 (cd.)**
D. STAN I OCHRONA ŚRODOWISKA (cd.)

WYSZCZEGÓLNIENIE	Emisja przemysłowych zanieczyszczeń powietrza				Zanieczyszczenia zatrzymane w urządzeniach do redukcji zanieczyszczeń			
	pyłowych		gazowych		pyłowe		gazowe (bez dwutlenku węgla)	
	2000	2005	2000	2005	2000	2005	2000	2005
	w tonach na 1 km^2				w % zanieczyszczeń wytworzonych			
WOJEWÓDZTWO	**0,4**	**0,3**	**568,5**	**569,6**	**98,7**	**99,2**	**7,9**	**9,9**
Powiaty								
chodzieski	0,0	0,0	19,7	20,5	79,5	85,7	x	x
czarnkowsko-trzcianecki	0,3	0,5	95,3	106,1	93,8	94,8	x	x
gnieźnieński	0,3	0,2	76,5	47,6	77,7	86,8	x	x
gostyński	0,2	0,3	115,4	186,2	80,0	85,0	2,2	6,3
grodziski	0,0	0,0	0,0	1,9	25,0	82,3	3,0	x
jarociński	0,3	0,1	61,2	56,2	93,4	93,4	x	x
kaliski	x	0,0	x	2,8	–	89,1	–	x
kępiński	x	0,1	x	14,8	–	13,9	–	x
kolski	0,3	0,3	41,7	28,6	94,8	93,3	x	x
koniński	0,3	0,1	10,1	32,4	25,0	71,8	x	x
kościański	0,2	0,0	47,7	14,6	86,3	87,0	x	x
krotoszyński	0,2	0,2	19,2	27,1	89,1	92,1	x	6,2
leszczyński	x	x	x	x	–	–	–	–
międzychodzki	0,1	0,1	84,7	75,7	x	x	x	x
nowotomyski	0,1	0,0	48,6	59,1	82,7	85,1	x	x
obornicki	x	x	x	x	–	–	–	–
ostrowski	0,2	0,2	162,0	170,5	83,3	66,7	x	0,1
ostrzeszowski	x	x	x	x	–	–	–	–
pilski	0,3	0,3	113,4	210,5	46,0	46,7	1,8	2,2
pleszewski	0,1	x	12,1	x	20,0	–	x	–
poznański	0,0	0,0	14,3	6,9	87,0	99,4	2,4	37,8
rawicki	0,1	0,2	53,0	79,0	80,1	76,1	x	x
słupecki	0,1	0,0	29,7	41,3	75,4	85,8	x	x
szamotulski	0,1	0,0	11,8	10,8	76,7	59,0	0,7	1,4
średzki	0,1	0,1	71,6	84,3	91,4	91,7	x	x
śremski	0,8	0,8	126,7	138,2	88,0	88,5	0,8	x
turecki	1,4	1,3	3619,2	4071,6	99,5	99,7	x	x
wągrowiecki	0,0	x	14,0	5,9	80,5	–	x	x
wolsztyński	0,0	0,1	17,4	34,7	75,0	56,7	x	x
wrzesiński	0,1	0,1	57,2	46,9	87,1	92,4	x	x
złotowski	0,1	0,1	20,0	19,0	45,8	49,2	x	x
Miasta na prawach powiatu								
Kalisz	12,1	10,3	2529,2	2133,1	83,4	81,5	x	x
Konin	56,2	38,8	122767,7	115887,0	99,2	99,5	6,8	8,6
Leszno	5,5	5,5	2829,2	2761,0	92,7	90,7	27,3	26,2
Poznań	7,1	3,3	7703,3	7586,5	98,8	99,4	31,2	38,6

TABL. VI. **PODSTAWOWE WSKAŹNIKI DLA POWIATÓW W LATACH 2000–2005 (cd.)**
D. STAN I OCHRONA ŚRODOWISKA (cd.)

WYSZCZEGÓLNIENIE	Odpady wytworzone [a] (w ciągu roku)						Odpady dotychczas składowane (nagromadzone; stan w końcu roku) [b]	
	ogółem		poddane odzyskowi		unieszkodliwione			
	2000	2005	2000	2005	2000	2005	2000	2005
	w tonach na 1 km^2		w % odpadów wytworzonych				w tonach na 1 km^2	
WOJEWÓDZTWO	**122,4**	**174,2**	**67,6**	**70,5**	**29,7**	**26,9**	**1705,3**	**1553,3**
Powiaty								
chodzieski	1,6	5,3	100,0	100,0	x	x	x	x
czarnkowsko-trzcianecki	20,7	28,3	90,9	97,1	x	x	46,6	x
gnieźnieński	121,2	32,0	95,6	89,6	4,4	9,7	x	0,6
gostyński	168,9	292,0	94,3	79,8	2,6	3,0	3,9	x
grodziski	3,1	13,5	x	18,4	100,0	81,6	21,7	13,8
jarociński	260,7	26,4	89,6	46,5	0,1	53,5	x	0,9
kaliski	92,8	6,3	78,6	100,0	0,1	x	x	4,0
kępiński	8,4	13,8	100,0	86,9	x	7,1	x	x
kolski	38,9	49,9	93,1	95,2	6,4	3,6	669,6	671,1
koniński	11,3	6,9	82,0	95,4	x	x	x	x
kościański	203,5	97,2	97,2	68,7	0,1	6,6	x	0,8
krotoszyński	175,0	38,4	84,2	57,3	1,5	42,7	x	12,3
leszczyński	6,0	9,4	100,0	100,0	x	x	x	x
międzychodzki	43,3	19,7	97,5	89,7	2,5	10,3	x	x
nowotomyski	193,8	231,7	99,6	100,0	0,4	x	x	x
obornicki	2,1	8,7	100,0	32,3	x	67,7	x	12,6
ostrowski	65,7	58,8	85,2	87,2	6,2	3,8	0,3	x
ostrzeszowski	6,7	22,3	7,7	45,3	92,3	54,7	8,8	x
pilski	50,6	72,2	75,7	80,7	19,0	19,3	0,9	1,2
pleszewski	1,5	43,7	90,9	85,9	9,1	13,5	x	x
poznański	13,4	64,4	92,9	77,6	5,9	22,4	5,8	94,4
rawicki	141,9	302,4	94,9	89,2	0,3	9,7	2,7	x
słupecki	8,6	19,9	100,0	8,4	x	71,3	x	x
szamotulski	74,5	223,0	98,4	100,0	1,6	x	5,8	x
średzki	246,0	242,9	96,3	100,0	3,7	x	11,4	6,7
śremski	143,7	103,9	85,7	88,6	14,3	11,4	172,1	217,7
turecki	344,0	810,3	5,9	43,6	93,9	56,4	14526,5	16650,5
wągrowiecki	2,4	2,5	100,0	100,0	x	x	x	x
wolsztyński	2,1	51,6	100,0	95,7	x	4,3	x	x
wrzesiński	59,5	53,7	96,2	88,9	3,8	x	x	x
złotowski	1,7	2,3	100,0	100,0	x	x	x	x
Miasta na prawach powiatu								
Kalisz	451,3	633,5	84,4	94,6	3,8	2,0	535,8	x
Konin	13534,9	26057,8	38,7	60,4	61,0	37,8	440581,4	362332,3
Leszno	987,5	1172,4	91,1	62,6	8,9	24,1	x	x
Poznań	1445,8	1474,9	87,3	94,0	11,6	2,5	1589,0	899,1

a Z wyłączeniem odpadów komunalnych. *b* Na terenie własnych zakładów.

TABL. VI. **PODSTAWOWE WSKAŹNIKI DLA POWIATÓW W LATACH 2000–2005 (cd.)**
D. STAN I OCHRONA ŚRODOWISKA (dok.)

WYSZCZEGÓLNIENIE	Odpady komunalne zebrane przez zakłady oczyszczania [a]			Powierzchnia o szczególnych walorach przyrodniczych prawnie chroniona [b]			
	ogółem		w tym z gospodarstw domowych [c]				
	2000	2005 [d]		2000	2005	2000	2005
	na 1 mieszkańca w kg			na 1 mieszkańca w m^2		w % powierzchni ogólnej	
WOJEWÓDZTWO	**315,6**	**247,0**	**177,0**	**2787,9**	**2742,4**	**31,3**	**31,0**
Powiaty							
chodzieski	196,3	254,7	108,1	4468,1	4414,4	30,5	30,5
czarnkowsko-trzcianecki	128,3	156,6	109,4	9292,0	9261,1	44,2	44,1
gnieźnieński	255,9	229,2	192,4	1153,8	1148,9	12,8	12,8
gostyński	121,6	135,0	90,7	2045,8	2039,4	19,1	19,1
grodziski	117,3	179,8	121,3	17,8	17,6	0,1	0,1
jarociński	129,8	136,7	110,8	1724,6	1719,3	20,6	20,6
kaliski	59,4	40,9	31,0	3573,6	3541,8	24,6	24,5
kępiński	109,6	160,2	126,0	1758,2	1747,3	15,9	15,9
kolski	109,7	164,4	116,3	2688,2	2789,9	23,9	24,5
koniński	73,8	119,3	84,8	4873,7	4753,9	37,2	37,2
kościański	103,4	175,4	120,1	4432,7	4406,2	47,4	47,4
krotoszyński	146,9	170,6	127,5	4203,6	4200,3	45,3	45,3
leszczyński	73,8	157,9	140,4	7947,3	7659,6	47,6	47,5
międzychodzki	284,5	216,7	153,0	13764,4	13687,6	67,5	67,5
nowotomyski	218,5	174,7	141,2	1333,3	1479,7	9,4	10,5
obornicki	306,7	148,0	96,4	1982,8	1957,1	15,4	15,4
ostrowski	196,8	212,0	145,4	4577,5	4570,5	62,4	62,4
ostrzeszowski	111,1	113,2	68,3	11821,8	11774,4	82,9	83,0
pilski	516,3	484,1	292,8	3893,7	3868,4	41,9	41,9
pleszewski	147,6	129,8	108,2	1140,1	1135,1	9,9	9,9
poznański	309,4	250,1	179,8	1883,0	1837,0	25,8	27,9
rawicki	99,5	90,8	66,9	31,1	30,8	0,3	0,3
słupecki	156,8	213,7	185,3	6960,2	6941,9	48,7	48,7
szamotulski	103,1	159,5	100,4	2839,6	2833,3	21,5	21,7
średzki	362,7	282,6	142,9	227,4	227,3	2,0	2,0
śremski	141,7	191,2	147,3	1421,0	1403,0	14,3	14,3
turecki	219,4	184,9	126,6	4640,2	4647,1	41,8	41,9
wągrowiecki	255,6	190,2	159,8	2393,1	2216,9	15,4	14,4
wolsztyński	294,6	244,5	196,1	6620,8	6502,6	52,3	52,3
wrzesiński	307,4	316,2	260,3	2771,4	2071,8	28,8	21,7
złotowski	238,9	186,0	140,1	7830,9	7812,9	32,3	32,2
Miasta na prawach powiatu							
Kalisz	337,1	348,4	242,0	0,4	0,4	0,1	0,1
Konin	496,0	272,2	197,5	30,3	30,9	3,1	3,1
Leszno	640,6	312,3	272,5	x	x	x	x
Poznań	725,5	421,2	300,7	127,9	1,0	28,5	0,2

a Określane jako odpady stałe wywiezione. *b* Stan w dniu 31 XII; łącznie z obiektami utworzonymi na mocy uchwał rad gmin. *c* Wywiezione z budynków mieszkalnych. *d* Bez wyselekcjonowanych.

TABL. VI. **PODSTAWOWE WSKAŹNIKI DLA POWIATÓW W LATACH 2000–2005 (cd.)**
E. INFRASTRUKTURA TECHNICZNA

WYSZCZEGÓLNIENIE	Sieć rozdzielcza [a]						Zużycie wody z wodociągów w gospodarstwach domowych	
	wodociągowa		kanalizacyjna [b]		gazowa			
	2000	2005	2000	2005	2000	2005	2000	2005
	na 100 km^2 w km						na 1 mieszkańca w m^3	
WOJEWÓDZTWO	**84,9**	**92,3**	**14,3**	**25,4**	**26,1**	**30,4**	**37,1**	**34,8**
Powiaty								
chodzieski	69,9	76,8	14,1	33,6	16,3	20,8	37,3	33,7
czarnkowsko-trzcianecki	27,8	38,8	4,9	10,7	4,4	4,5	29,0	27,0
gnieźnieński	90,6	97,6	17,0	27,4	27,4	27,7	34,1	34,4
gostyński	81,0	80,8	12,9	20,8	48,0	56,1	33,1	34,6
grodziski	66,6	70,6	14,3	19,4	49,6	50,3	29,8	34,1
jarociński	106,8	107,6	21,9	51,0	20,5	28,4	30,9	30,1
kaliski	121,0	127,3	4,9	20,2	23,2	24,1	37,1	40,6
kępiński	89,6	93,4	13,0	22,5	11,4	7,8	34,9	35,4
kolski	134,5	139,8	10,0	17,0	7,3	7,7	30,2	34,4
koniński	130,0	138,7	10,8	17,4	2,5	3,5	29,7	29,4
kościański	81,0	84,9	15,2	26,1	34,0	38,1	36,5	39,0
krotoszyński	103,9	108,9	13,5	31,8	29,9	33,4	31,5	33,5
leszczyński	51,7	56,3	3,1	11,4	12,6	13,7	37,7	41,6
międzychodzki	37,0	48,7	7,6	12,6	5,7	7,5	39,5	29,7
nowotomyski	51,3	69,0	6,8	9,4	22,2	27,7	29,8	28,9
obornicki	55,7	63,0	4,5	8,9	18,9	24,6	36,9	26,6
ostrowski	103,1	107,2	16,5	30,4	41,1	38,7	33,7	30,8
ostrzeszowski	102,9	115,2	9,6	18,4	7,5	7,7	29,7	34,2
pilski	52,5	61,5	15,3	28,2	25,2	27,2	38,9	34,0
pleszewski	100,5	108,9	5,2	10,2	8,8	13,9	34,3	28,8
poznański	98,7	112,9	16,3	46,0	77,7	84,7	40,7	35,7
rawicki	77,3	77,7	11,0	25,5	34,7	35,2	32,9	35,6
słupecki	91,2	99,9	8,2	16,6	x	x	33,5	33,3
szamotulski	83,6	83,8	13,8	25,8	14,8	64,6	37,8	32,9
średzki	93,9	95,7	11,0	15,4	29,5	32,8	44,2	35,9
śremski	77,7	85,1	15,7	25,9	17,3	23,4	31,7	31,1
turecki	112,2	120,2	13,1	16,6	3,5	3,9	34,1	34,1
wągrowiecki	84,6	91,4	10,7	16,6	5,4	5,8	29,7	32,2
wolsztyński	48,3	57,0	13,6	32,2	32,7	33,8	29,6	28,8
wrzesiński	102,3	110,5	10,3	16,6	8,2	11,0	35,8	30,1
złotowski	32,5	34,6	7,4	11,9	4,3	5,2	31,6	31,0
Miasta na prawach powiatu								
Kalisz	327,9	325,6	172,3	191,3	223,6	248,4	46,7	36,8
Konin	199,6	214,7	150,1	196,7	141,1	154,5	39,0	33,6
Leszno	410,0	468,7	380,3	497,2	479,9	557,1	33,0	33,9
Poznań	290,3	331,6	238,7	274,9	424,6	449,7	46,6	42,1

a Stan w dniu 31 XII. *b* Oraz kolektory.

TABL. VI. **PODSTAWOWE WSKAŹNIKI DLA POWIATÓW W LATACH 2000–2005 (cd.)**
E. INFRASTRUKTURA TECHNICZNA (cd.)

WYSZCZEGÓLNIENIE	Zużycie energii elektrycznej [ab]				Zużycie gazu z sieci [a]	
	na 1 mieszkańca		na 1 odbiorcę		na 1 mieszkańca	
	2000	2005	2000	2005	2000	2005
	w kW·h				w m^3	
WOJEWÓDZTWO	**678,2**	**704,8**	**1989,9**	**1974,0**	**146,3**	**127,7**
Powiaty						
chodzieski	589,6	630,2	1715,6	1773,9	269,0	132,9
czarnkowsko-trzcianecki	628,0	666,6	1852,8	1898,4	45,5	41,1
gnieźnieński	594,6	639,2	1773,9	1817,3	134,1	141,9
gostyński	563,8	678,1	1815,5	2026,3	192,1	169,4
grodziski	626,3	707,6	2019,7	2124,7	223,7	202,8
jarociński	585,0	608,2	1841,2	1822,4	97,5	96,8
kaliski	716,8	744,5	2297,4	2086,4	22,4	22,0
kępiński	711,5	719,5	2076,3	1861,1	101,2	48,0
kolski	660,4	253,9	1890,9	1699,9	11,5	15,7
koniński	673,8	724,8	2291,4	2685,6	4,4	7,4
kościański	660,7	705,8	1908,8	2001,6	116,3	110,8
krotoszyński	582,1	616,1	1878,4	1915,3	86,8	77,9
leszczyński	694,3	819,8	2230,8	2437,3	53,0	39,1
międzychodzki	649,9	669,8	1926,9	1919,2	49,2	44,0
nowotomyski	642,0	693,9	1973,2	2058,6	169,0	158,1
obornicki	598,3	623,6	1773,8	1812,5	131,1	95,0
ostrowski	664,6	667,0	1931,1	1903,0	86,4	71,6
ostrzeszowski	650,6	695,0	2077,9	2133,2	48,0	43,7
pilski	566,1	612,6	1752,5	1801,5	214,0	129,1
pleszewski	635,0	662,7	2046,5	1988,5	7,7	11,2
poznański	763,7	792,9	2382,0	2355,0	230,6	261,5
rawicki	594,7	661,4	1790,1	1891,3	154,6	134,6
słupecki	648,1	673,9	2036,0	1987,9	x	x
szamotulski	822,4	822,5	2416,1	2342,4	40,2	63,6
średzki	587,4	652,9	1820,8	1984,2	184,9	186,5
śremski	512,9	560,1	1623,5	1751,9	127,4	131,9
turecki	775,3	727,1	2278,2	2020,6	15,2	16,5
wągrowiecki	603,5	625,3	1818,6	1847,3	93,6	57,3
wolsztyński	733,1	899,0	2233,2	2408,6	280,8	191,3
wrzesiński	713,0	747,0	2196,0	2162,2	57,6	77,2
złotowski	594,5	627,4	1689,9	1791,2	10,5	32,1
Miasta na prawach powiatu						
Kalisz	642,6	675,2	1857,6	1824,4	127,8	99,5
Konin	632,6	667,4	1937,0	1931,6	41,8	45,2
Leszno	584,5	626,9	1731,4	1796,1	265,7	211,6
Poznań	762,1	793,7	2090,1	1996,7	302,2	245,6

a W gospodarstwach domowych. *b* Zużycie energii elektrycznej badane jest wyłącznie w miastach.

TABL. VI. **PODSTAWOWE WSKAŹNIKI DLA POWIATÓW W LATACH 2000–2005 (cd.)**
E. INFRASTRUKTURA TECHNICZNA (dok.)

WYSZCZEGÓLNIENIE	Drogi powiatowe [a]				Drogi gminne [a]			
	publiczne o twardej nawierzchni		w tym o nawierzchni ulepszonej		publiczne o twardej nawierzchni		w tym o nawierzchni ulepszonej	
	2000	2005	2000	2005	2000	2005	2000	2005
	na 100 km^2 w km							
WOJEWÓDZTWO	**37,5**	**38,0**	**33,7**	**37,2**	**27,6**	**31,6**	**18,9**	**23,4**
Powiaty								
chodzieski	25,7	25,6	25,7	25,6	37,7	24,4	19,0	19,4
czarnkowsko-trzcianecki	16,5	16,7	16,1	16,4	8,8	7,4	5,4	5,9
gnieźnieński	47,5	47,0	45,6	46,3	39,1	37,2	23,6	28,5
gostyński	59,5	58,5	57,5	56,6	37,3	93,5	21,3	27,6
grodziski	33,2	34,5	32,9	33,6	24,9	18,9	19,9	14,7
jarociński	56,5	56,3	55,6	55,6	27,9	25,9	19,9	18,5
kaliski	39,1	39,6	38,3	39,3	37,1	31,9	20,3	22,9
kępiński	42,6	37,4	42,2	37,1	24,2	26,5	17,1	21,0
kolski	43,2	43,2	42,3	43,0	40,8	45,5	18,0	25,9
koniński	34,5	35,5	32,6	34,8	41,1	53,4	26,0	43,1
kościański	47,7	50,0	46,2	48,4	11,2	12,4	10,4	11,8
krotoszyński	57,5	58,9	44,8	53,9	42,3	45,5	27,0	29,3
leszczyński	43,6	43,4	5,1	43,3	14,7	14,6	12,8	10,8
międzychodzki	18,5	18,5	18,3	18,3	7,7	8,3	6,7	6,6
nowotomyski	26,9	28,2	1,4	27,2	10,4	11,0	7,5	9,5
obornicki	34,7	35,5	34,7	35,0	8,8	13,7	5,6	8,8
ostrowski	45,1	41,9	43,2	40,3	35,9	38,3	22,8	27,3
ostrzeszowski	28,7	29,3	28,7	28,6	43,2	51,5	34,0	40,5
pilski	30,6	33,1	29,6	33,0	24,2	22,2	17,0	19,0
pleszewski	48,2	49,6	46,4	48,0	39,0	45,9	24,2	33,4
poznański	35,6	36,2	35,0	35,4	25,5	36,3	20,7	30,7
rawicki	48,1	48,2	47,2	47,3	34,2	31,5	24,0	26,0
słupecki	38,0	40,4	36,6	39,5	35,2	38,2	27,2	29,8
szamotulski	30,5	30,4	29,8	30,0	23,2	27,3	18,1	20,1
średzki	45,9	46,3	45,1	45,5	23,1	29,0	19,1	25,7
śremski	41,8	46,3	1,7	45,9	22,4	17,2	15,0	13,5
turecki	34,3	34,5	34,3	34,5	24,6	35,6	20,1	30,1
wągrowiecki	34,0	34,2	32,5	32,7	24,1	30,0	10,7	15,2
wolsztyński	31,0	32,5	30,3	31,6	10,1	13,6	10,0	12,7
wrzesiński	39,8	41,0	39,2	40,4	41,0	35,7	28,3	28,6
złotowski	27,4	27,4	26,1	26,1	6,1	7,8	3,6	7,4
Miasta na prawach powiatu								
Kalisz	103,2	105,5	100,3	102,3	120,4	92,2	71,7	83,8
Konin	66,1	66,2	66,1	66,2	67,3	65,0	67,3	65,0
Leszno	137,9	141,4	137,9	141,4	112,9	114,1	112,9	114,1
Poznań	94,9	101,8	93,8	101,0	148,9	190,5	145,4	186,3

a Stan w dniu 31 XII.

TABL. VI. **PODSTAWOWE WSKAŹNIKI DLA POWIATÓW W LATACH 2000–2005 (cd.)**
F. MIESZKANIA

WYSZCZEGÓLNIENIE	Zasoby mieszkaniowe [a]									
	na 1000 ludności		przeciętna liczba						przeciętna powierzchnia użytkowa 1 mieszkania w m^2	
			izb w mieszkaniu		osób na					
					1 mieszkanie		1 izbę			
	2000 [b]	2005	2000 [b]	2005	2000 [b]	2005	2000 [b]	2005	2000 [b]	2005
WOJEWÓDZTWO	**287,8**	**309,0**	**3,71**	**3,94**	**3,44**	**3,24**	**0,93**	**0,82**	**67,0**	**76,5**
Powiaty										
chodzieski	286,1	301,6	3,75	3,97	3,53	3,32	0,94	0,84	68,3	76,5
czarnkowsko-trzcianecki	278,7	292,6	3,85	4,04	3,62	3,42	0,94	0,85	69,1	76,7
gnieźnieński	287,6	302,9	3,52	3,72	3,47	3,30	0,99	0,89	61,1	68,5
gostyński	261,3	263,7	3,98	4,30	3,87	3,79	0,97	0,88	76,5	87,7
grodziski	252,7	262,9	4,03	4,30	3,95	3,80	0,98	0,88	78,1	89,6
jarociński	267,0	275,9	3,98	4,27	3,76	3,62	0,94	0,85	73,3	82,2
kaliski	239,5	258,0	3,80	4,31	4,21	3,88	1,11	0,90	78,2	95,5
kępiński	259,4	276,5	4,10	4,43	3,86	3,62	0,94	0,82	79,0	88,6
kolski	299,1	314,3	3,57	3,87	3,36	3,18	0,94	0,82	62,8	74,9
koniński	246,7	264,7	3,80	4,31	4,06	3,78	1,07	0,88	71,2	89,7
kościański	269,0	281,5	3,79	4,09	3,74	3,55	0,99	0,87	71,0	81,6
krotoszyński	268,5	278,9	3,93	4,29	3,72	3,58	0,95	0,84	77,2	87,5
leszczyński	234,5	250,8	4,14	4,56	4,26	3,99	1,03	0,87	83,5	99,4
międzychodzki	289,7	304,0	3,72	3,92	3,44	3,29	0,92	0,84	67,9	76,0
nowotomyski	273,8	287,9	3,90	4,14	3,63	3,47	0,93	0,84	72,9	82,2
obornicki	276,5	293,9	3,66	3,91	3,61	3,40	0,99	0,87	66,6	76,8
ostrowski	274,3	289,1	3,81	4,21	3,65	3,46	0,96	0,82	71,9	84,8
ostrzeszowski	255,8	278,4	4,09	4,51	3,89	3,59	0,95	0,80	79,8	93,1
pilski	288,7	306,0	3,67	3,85	3,47	3,27	0,94	0,85	63,1	69,7
pleszewski	255,1	266,0	4,00	4,30	3,90	3,76	0,98	0,87	76,6	88,7
poznański	265,8	295,8	3,92	4,26	3,65	3,38	0,93	0,79	74,2	90,5
rawicki	283,5	287,2	3,80	4,17	3,52	3,48	0,93	0,83	72,3	83,5
słupecki	281,1	286,5	3,81	4,09	3,57	3,49	0,94	0,85	69,3	80,7
szamotulski	281,2	290,0	3,76	4,03	3,54	3,45	0,94	0,86	68,9	79,7
średzki	281,7	283,9	3,72	3,99	3,58	3,52	0,96	0,88	68,9	77,9
śremski	277,8	283,0	3,72	3,91	3,57	3,53	0,96	0,90	65,3	72,6
turecki	275,5	293,1	3,68	4,03	3,65	3,41	0,99	0,85	64,7	77,6
wągrowiecki	277,4	289,2	3,72	3,96	3,62	3,46	0,97	0,87	67,9	77,1
wolsztyński	247,1	265,5	4,10	4,41	4,06	3,77	0,99	0,85	77,5	90,7
wrzesiński	281,7	295,5	3,81	4,02	3,56	3,38	0,93	0,84	69,2	76,5
złotowski	277,5	293,6	3,83	4,02	3,65	3,41	0,95	0,85	67,4	74,4
Miasto na prawach powiatu										
Kalisz	330,8	365,7	3,20	3,42	2,92	2,73	0,91	0,80	54,4	61,2
Konin	315,4	345,8	3,53	3,68	3,14	2,89	0,89	0,78	55,6	62,3
Leszno	311,2	340,9	3,75	3,92	3,15	2,93	0,84	0,75	62,5	69,8
Poznań	344,0	390,4	3,45	3,47	2,77	2,56	0,80	0,74	58,8	63,5

a Stan w dniu 31 XII. *b* Dotyczy mieszkań zamieszkanych.

TABL. VI. **PODSTAWOWE WSKAŹNIKI DLA POWIATÓW W LATACH 2000–2005 (cd.)**
F. MIESZKANIA (dok.)

WYSZCZEGÓLNIENIE	Mieszkania oddane do użytkowania							
	na 1000 ludności		na 1000 zawartych małżeństw		izby mieszkalne na 1000 ludności		przeciętna powierzchnia użytkowa 1 mieszkania w m^2	
	2000	2005	2000	2005	2000	2005	2000	2005
WOJEWÓDZTWO	**2,2**	**3,5**	**373,0**	**628,7**	**8,2**	**16,1**	**85,7**	**113,0**
Powiaty								
chodzieski	0,6	1,5	110,2	288,6	3,0	8,2	126,3	151,5
czarnkowsko-trzcianecki	1,1	1,4	187,6	220,5	5,2	7,4	100,6	152,6
gnieźnieński	0,4	2,0	64,2	313,6	1,8	10,1	106,2	124,7
gostyński	0,2	1,0	37,9	161,5	1,4	6,1	218,3	169,2
grodziski	0,9	1,7	138,2	266,2	3,6	8,5	82,0	118,0
jarociński	1,4	1,7	236,0	301,0	6,6	9,8	111,3	151,5
kaliski	0,7	2,6	123,4	519,0	3,7	15,2	125,3	133,6
kępiński	0,9	2,1	153,1	384,6	5,4	11,3	162,4	126,5
kolski	1,6	2,0	268,7	338,5	7,4	11,0	95,2	146,2
koniński	0,2	3,2	28,1	583,2	1,0	18,3	177,4	135,1
kościański	1,3	2,6	217,5	473,8	5,8	11,1	112,2	106,7
krotoszyński	1,2	1,4	205,4	270,2	6,8	8,1	133,3	157,5
leszczyński	0,6	3,5	90,6	622,3	3,1	19,9	154,6	148,3
międzychodzki	1,2	2,7	201,0	515,8	4,5	13,0	92,8	123,7
nowotomyski	0,9	1,7	150,6	281,8	4,5	9,6	107,0	146,9
obornicki	1,2	2,2	206,8	370,1	5,4	11,5	75,4	124,7
ostrowski	2,4	3,4	397,3	600,0	10,9	18,0	101,7	125,3
ostrzeszowski	2,0	2,8	308,1	484,2	8,8	16,5	100,2	148,5
pilski	3,1	1,4	522,1	248,3	11,6	8,1	74,9	171,4
pleszewski	0,7	1,9	117,8	319,8	4,2	11,6	127,5	156,2
poznański	6,0	10,2	1182,8	2065,7	23,9	46,4	90,7	115,7
rawicki	0,5	1,8	73,8	280,4	1,9	10,3	109,9	115,3
słupecki	1,2	1,8	174,8	301,4	5,4	9,2	111,9	134,2
szamotulski	1,0	1,9	155,2	298,7	3,4	10,0	93,6	140,7
średzki	1,8	2,4	309,4	433,3	4,0	13,1	60,7	136,8
śremski	1,5	2,2	215,7	337,7	5,7	11,1	90,4	119,1
turecki	1,5	2,1	258,3	370,3	6,2	12,8	78,8	144,5
wągrowiecki	1,0	2,1	176,0	376,7	4,3	9,9	104,6	104,7
wolsztyński	1,3	1,9	198,3	301,7	6,7	9,1	120,3	104,1
wrzesiński	2,6	3,6	424,5	553,9	10,1	15,1	82,2	93,0
złotowski	0,5	1,1	75,9	176,1	2,8	6,2	141,1	158,2
Miasta na prawach powiatu								
Kalisz	2,2	4,8	378,0	925,1	9,1	17,9	98,1	75,0
Konin	2,6	1,3	446,7	196,0	12,1	7,4	106,5	147,2
Leszno	3,3	2,6	509,7	451,4	12,6	15,5	74,2	167,0
Poznań	3,8	5,9	745,4	1168,6	10,9	19,8	63,4	83,9

TABL. VI. **PODSTAWOWE WSKAŹNIKI DLA POWIATÓW W LATACH 2000–2005 (cd.)**
G. PODMIOTY GOSPODARKI NARODOWEJ [a]

WYSZCZEGÓLNIENIE	Ogółem		Osoby prawne i jednostki organizacyjne niemające osobowości prawnej		Osoby fizyczne prowadzące działalność gospodarczą		Spółki handlowe			
							2000	2005	z udziałem kapitału zagranicznego	
	2000	2005	2000	2005	2000	2005			2000	2005
	na 10 tys. ludności								w % spółek ogółem	
WOJEWÓDZTWO	**904,7**	**1011,9**	**197,7**	**210,8**	**707,0**	**801,1**	**41,6**	**60,9**	**28,2**	**23,8**
Powiaty										
chodzieski	884,0	854,9	181,0	176,7	703,0	678,2	24,1	35,7	17,9	17,9
czarnkowsko-trzcianecki	691,2	732,7	148,1	136,8	543,0	595,9	22,6	29,2	23,7	24,2
gnieźnieński	796,1	994,1	152,9	179,1	643,2	815,0	20,3	32,3	32,6	27,4
gostyński	697,8	797,0	137,5	159,4	560,2	637,6	13,6	26,4	30,1	15,0
grodziski	754,6	858,4	123,5	139,5	631,1	718,9	18,7	30,0	40,7	31,8
jarociński	616,6	723,1	115,0	140,2	501,6	582,9	15,3	25,3	28,0	19,7
kaliski	545,6	569,6	105,0	117,6	440,6	452,0	10,4	21,0	24,1	18,9
kępiński	697,5	852,3	135,6	156,7	561,9	695,6	16,6	31,1	29,7	19,8
kolski	577,4	718,6	109,7	123,9	467,7	594,7	11,9	17,6	38,3	28,2
koniński	439,3	511,2	78,2	86,0	361,2	425,2	7,5	10,5	23,3	17,7
kościański	914,7	975,3	174,2	178,6	740,5	796,8	21,3	36,6	19,4	14,8
krotoszyński	688,9	748,3	114,2	136,1	574,7	612,3	13,4	20,8	22,3	19,4
leszczyński	872,5	921,2	154,3	146,8	718,3	774,3	23,6	33,9	41,2	32,0
międzychodzki	767,9	878,8	134,4	192,0	633,5	686,8	21,6	29,5	33,3	26,2
nowotomyski	801,4	995,4	156,5	189,8	644,8	805,6	22,1	34,4	43,9	35,2
obornicki	951,9	1047,9	170,8	175,8	781,2	872,1	25,2	40,2	30,9	20,9
ostrowski	759,4	909,3	136,8	162,8	622,5	746,5	24,6	37,4	18,5	15,0
ostrzeszowski	730,5	775,8	120,0	139,0	610,5	636,8	18,7	26,3	28,7	20,3
pilski	898,6	861,5	225,4	172,5	673,2	689,0	32,0	43,2	19,5	16,7
pleszewski	687,4	760,6	137,2	158,7	550,2	601,9	13,8	21,6	18,8	15,7
poznański	1107,1	1234,3	216,8	228,8	890,3	1005,5	49,1	78,6	40,8	30,5
rawicki	722,5	754,7	129,6	155,4	592,8	599,3	15,8	27,0	28,0	21,9
słupecki	666,4	812,9	115,8	125,0	550,6	687,8	14,7	19,4	32,6	30,7
szamotulski	806,9	936,5	162,3	178,7	644,6	757,8	22,4	38,6	51,6	38,7
średzki	824,3	945,8	153,9	179,6	670,4	766,2	18,3	29,5	35,4	27,3
śremski	901,4	914,7	165,8	164,9	735,6	749,8	19,2	31,9	34,2	27,8
turecki	570,4	573,0	117,3	114,8	453,1	458,2	11,0	17,8	26,1	24,8
wągrowiecki	837,9	866,6	156,3	135,8	681,6	730,7	14,8	21,8	25,3	19,7
wolsztyński	883,7	1012,1	151,5	170,4	732,2	841,7	20,5	37,5	32,7	28,3
wrzesiński	881,8	1059,9	157,2	189,6	724,6	870,4	19,3	34,3	39,0	27,3
złotowski	596,6	579,0	159,0	130,2	437,6	448,8	20,6	32,0	27,0	25,1
Miasta na prawach powiatu										
Kalisz	1066,4	1067,6	241,1	240,1	825,2	827,5	46,1	65,0	22,2	17,1
Konin	890,5	1013,4	216,4	206,8	674,1	806,6	47,9	66,7	22,0	18,6
Leszno	1266,7	1332,7	294,1	290,4	972,7	1042,2	58,8	85,8	25,6	20,0
Poznań	1383,0	1596,6	378,6	420,2	1004,4	1176,4	123,2	174,1	26,4	23,8

a Stan w dniu 31 XII. W rejestrze REGON; bez osób prowadzących indywidualne gospodarstwa rolne.

TABL. VI. **PODSTAWOWE WSKAŹNIKI DLA POWIATÓW W LATACH 2000–2005 (cd.)**
G. PODMIOTY GOSPODARKI NARODOWEJ[a] (cd.)

WYSZCZEGÓLNIENIE	W % ogółem							
	przemysł		budownictwo		handel i naprawy		transport, gospodarka magazynowa i łączność	
	2000	2005	2000	2005	2000	2005	2000	2005
WOJEWÓDZTWO	**13,0**	**11,6**	**11,9**	**10,9**	**33,4**	**31,9**	**7,3**	**6,4**
Powiaty								
chodzieski	15,9	14,7	10,6	10,8	36,3	33,6	6,0	5,1
czarnkowsko-trzcianecki	13,8	12,5	11,5	10,9	34,3	32,2	7,1	6,3
gnieźnieński	11,3	10,4	12,8	12,0	36,6	34,2	7,7	6,7
gostyński	15,1	13,9	14,0	12,2	32,6	30,3	4,9	4,6
grodziski	14,8	12,8	14,7	13,0	33,2	31,8	7,9	6,9
jarociński	13,8	11,5	12,2	11,6	35,8	32,8	6,5	5,2
kaliski	15,3	12,4	10,8	9,6	31,8	31,4	7,1	5,3
kępiński	20,1	18,0	11,1	10,1	35,6	34,6	4,9	4,2
kolski	9,4	8,4	9,7	9,1	43,7	42,2	7,0	5,8
koniński	9,4	8,6	12,0	11,2	38,6	36,6	8,3	6,9
kościański	11,7	9,9	13,3	11,2	28,2	26,7	5,7	4,6
krotoszyński	13,9	13,4	12,8	11,7	33,1	32,2	4,6	4,2
leszczyński	15,6	12,8	16,2	14,5	26,7	28,1	5,3	5,7
międzychodzki	13,7	12,2	13,4	11,1	34,9	32,2	6,1	6,8
nowotomyski	15,6	14,2	14,5	13,2	33,0	31,8	6,5	6,1
obornicki	18,4	16,0	19,4	18,5	30,3	29,8	6,2	5,8
ostrowski	13,3	11,8	12,0	10,3	36,2	34,9	6,3	5,5
ostrzeszowski	18,9	15,9	12,9	12,3	30,6	29,9	4,8	4,2
pilski	9,5	8,6	9,1	9,1	35,2	32,7	7,9	7,1
pleszewski	14,7	14,1	9,8	9,8	40,3	36,2	5,6	4,4
poznański	18,7	15,1	14,2	12,7	31,6	31,4	8,7	8,2
rawicki	12,5	10,9	12,9	10,3	33,8	32,3	5,5	4,4
słupecki	12,1	11,1	15,2	14,9	31,8	30,4	5,3	5,0
szamotulski	14,0	12,8	13,6	12,9	33,0	31,5	10,0	9,0
średzki	15,8	14,0	13,6	12,7	30,9	30,7	7,4	6,6
śremski	12,2	11,7	16,3	14,5	31,8	30,8	8,1	7,4
turecki	11,6	11,0	10,0	8,7	37,9	36,1	6,4	5,9
wągrowiecki	13,7	12,9	12,4	12,4	31,8	31,7	6,2	5,9
wolsztyński	12,8	11,0	12,5	10,5	31,3	28,5	6,0	5,5
wrzesiński	13,9	13,2	12,1	11,4	38,7	36,0	5,2	4,9
złotowski	12,3	11,7	9,6	9,6	34,9	33,1	6,5	5,7
Miasta na prawach powiatu								
Kalisz	10,5	9,9	8,8	8,0	37,0	34,4	7,0	5,9
Konin	7,9	7,9	8,7	8,1	35,9	36,2	7,4	5,9
Leszno	10,1	9,7	12,1	10,7	31,3	31,4	7,3	6,2
Poznań	11,2	10,0	10,4	9,3	31,6	29,9	8,4	7,1

a Stan w dniu 31 XII. W rejestrze REGON; bez osób prowadzących indywidualne gospodarstwa rolne.

TABL. VI. **PODSTAWOWE WSKAŹNIKI DLA POWIATÓW W LATACH 2000–2005 (cd.)**
G. PODMIOTY GOSPODARKI NARODOWEJ[a] (dok.)

WYSZCZEGÓLNIENIE	Z liczbą pracujących[b], w % podmiotów ogółem							
	0–9		10–49		50–249		250 i więcej	
	2000	2005	2000	2005	2000	2005	2000	2005
WOJEWÓDZTWO	**94,7**	**94,4**	**4,0**	**4,5**	**1,1**	**0,9**	**0,2**	**0,1**
Powiaty								
chodzieski	93,6	93,2	5,1	5,6	1,2	1,0	0,1	0,1
czarnkowsko-trzcianecki	94,2	93,7	4,4	5,1	1,2	1,1	0,2	0,1
gnieźnieński	95,1	95,2	3,6	4,0	1,2	0,8	0,1	0,1
gostyński	93,5	90,8	4,9	7,6	1,4	1,5	0,2	0,1
grodziski	95,0	93,3	3,9	5,2	1,1	1,5	0,0	0,1
jarociński	95,4	95,0	3,4	3,9	1,0	1,0	0,2	0,1
kaliski	94,5	94,3	4,6	4,9	0,9	0,8	0,0	0,0
kępiński	92,0	92,0	6,1	6,6	1,8	1,4	0,1	0,1
kolski	95,4	96,3	3,6	3,1	0,9	0,5	0,1	0,1
koniński	95,0	94,9	4,5	4,7	0,5	0,4	0,1	0,0
kościański	94,9	93,7	3,8	4,9	1,3	1,3	0,1	0,1
krotoszyński	95,0	94,3	3,7	4,8	1,1	0,8	0,2	0,1
leszczyński	93,3	92,7	5,1	5,8	1,5	1,4	0,1	0,1
międzychodzki	94,3	93,8	4,4	5,0	1,0	1,0	0,2	0,1
nowotomyski	94,8	94,9	4,1	4,2	0,9	0,8	0,2	0,1
obornicki	94,9	94,3	4,0	4,7	1,0	0,9	0,1	0,1
ostrowski	95,4	95,7	3,5	3,5	1,0	0,7	0,2	0,1
ostrzeszowski	94,8	94,9	4,0	4,2	1,1	0,7	0,1	0,1
pilski	94,7	94,1	4,2	4,9	0,9	0,8	0,2	0,1
pleszewski	94,5	94,0	4,3	5,1	1,1	0,8	0,1	0,1
poznański	94,6	94,7	4,4	4,4	0,9	0,8	0,1	0,1
rawicki	93,3	91,4	4,8	7,0	1,6	1,5	0,3	0,1
słupecki	95,1	95,4	4,0	4,1	0,7	0,4	0,2	0,1
szamotulski	94,8	94,3	4,1	4,7	1,0	0,9	0,1	0,1
średzki	94,5	94,4	4,2	4,7	1,2	0,9	0,1	0,0
śremski	95,4	93,8	3,4	4,9	1,0	1,2	0,1	0,1
turecki	95,2	94,7	3,6	4,3	0,8	0,8	0,3	0,2
wągrowiecki	95,0	94,8	4,2	4,3	0,8	0,9	0,1	0,0
wolsztyński	94,5	93,0	4,2	5,7	1,2	1,2	0,1	0,1
wrzesiński	95,8	95,2	3,3	4,1	0,8	0,7	0,1	0,1
złotowski	92,5	91,6	5,8	6,8	1,6	1,5	0,1	0,1
Miasta na prawach powiatu								
Kalisz	95,2	94,9	3,4	4,1	1,1	0,9	0,3	0,2
Konin	94,6	94,9	3,7	3,9	1,4	1,0	0,3	0,2
Leszno	94,1	93,6	4,3	5,0	1,4	1,3	0,2	0,2
Poznań	94,9	94,8	3,8	4,2	1,0	0,8	0,3	0,2

a Stan w dniu 31 XII. W rejestrze REGON; bez osób prowadzących indywidualne gospodarstwa rolne. *b* Deklarowaną w momencie rejestracji.

TABL. VI. **PODSTAWOWE WSKAŹNIKI DLA POWIATÓW W LATACH 2000–2005 (cd.)**

H. RYNEK PRACY

WYSZCZEGÓLNIENIE	Pracujący [a]											
	na 1000 ludności		kobiety		rolnictwo, łowiectwo i leśnictwo; rybactwo		przemysł i budownictwo		usługi			
									rynkowe		nierynkowe	
	2000	2005	2000	2005	2000	2005	2000	2005	2000	2005	2000	2005
			w % pracujących ogółem									
WOJEWÓDZTWO	**326,4**	**287,0**	**48,1**	**45,3**	**31,9**	**21,5**	**30,3**	**34,5**	**21,5**	**25,6**	**16,3**	**18,5**
Powiaty												
chodzieski	280,0	243,3	46,1	43,4	29,0	19,3	42,5	50,2	13,4	12,6	15,1	17,9
czarnkowsko-trzcianecki	299,4	245,8	45,4	42,2	40,4	24,5	31,6	40,4	13,2	15,8	14,8	19,3
gnieźnieński	252,2	216,1	49,2	47,7	34,6	24,5	30,3	29,5	18,7	24,1	16,3	22,0
gostyński	325,3	287,5	45,8	42,2	49,2	36,0	26,9	35,1	10,4	14,6	13,5	14,3
grodziski	317,2	308,1	48,4	46,7	53,5	34,8	27,5	38,3	9,2	16,7	9,8	10,2
jarociński	297,4	235,4	48,8	46,4	43,5	30,6	29,1	34,7	14,7	17,9	12,6	16,9
kaliski	404,5	289,7	48,9	45,9	77,3	69,2	10,3	14,1	5,4	6,1	7,0	10,7
kępiński	372,8	342,6	45,3	37,8	41,9	27,0	35,0	48,7	11,0	10,6	12,0	13,7
kolski	358,6	264,4	49,2	45,2	60,3	47,5	18,6	25,6	9,6	11,7	11,5	15,1
koniński	344,1	233,6	47,7	42,5	69,7	54,7	17,6	24,2	5,4	9,1	7,4	12,0
kościański	282,0	232,9	48,6	47,2	43,5	34,9	25,6	25,3	15,1	20,4	15,8	19,5
krotoszyński	313,8	279,4	47,8	43,5	47,5	35,3	28,6	35,7	11,1	13,4	12,8	15,6
leszczyński	336,7	258,1	48,9	42,6	59,6	45,2	18,3	34,0	10,9	10,8	11,2	10,0
międzychodzki	297,6	257,6	48,3	43,2	35,6	22,6	36,6	42,5	11,9	16,5	15,8	18,4
nowotomyski	312,7	260,8	50,8	47,8	36,5	24,0	36,2	46,1	14,9	14,7	12,4	15,3
obornicki	260,6	218,3	45,0	41,8	31,1	23,8	38,4	43,5	13,7	14,6	16,7	18,2
ostrowski	305,0	245,4	47,3	44,3	38,7	26,7	29,2	35,3	17,8	19,8	14,4	18,2
ostrzeszowski	386,9	303,1	51,3	49,1	57,5	40,1	23,7	36,4	7,4	9,4	11,3	14,1
pilski	305,6	270,9	49,0	46,4	21,3	15,5	35,9	36,8	23,5	27,2	19,3	20,6
pleszewski	332,7	262,5	49,0	46,7	56,6	43,8	17,3	23,8	11,8	13,6	14,3	18,8
poznański	283,2	277,8	42,9	39,3	21,6	11,7	42,0	47,2	26,4	31,7	10,1	9,4
rawicki	364,5	326,7	48,9	47,2	42,8	30,6	31,4	39,3	11,6	14,3	14,1	15,8
słupecki	328,7	247,0	50,4	47,5	62,1	46,4	15,2	24,2	8,2	10,6	14,5	18,8
szamotulski	302,7	261,4	44,6	41,2	36,4	23,3	35,9	42,6	12,0	16,3	15,8	17,8
średzki	271,9	250,4	47,5	44,7	39,0	29,2	32,5	38,3	14,1	16,4	14,5	16,1
śremski	331,0	278,9	49,6	48,5	36,3	22,8	33,5	41,6	14,9	17,9	15,3	17,6
turecki	394,3	292,2	49,1	45,8	50,6	34,6	30,7	38,7	7,8	12,2	10,8	14,6
wągrowiecki	239,6	206,4	46,5	44,0	48,7	38,6	22,1	30,2	12,1	12,5	17,0	18,8
wolsztyński	334,3	304,7	48,3	47,2	46,7	32,9	27,0	34,1	13,2	19,4	13,1	13,5
wrzesiński	280,4	230,9	49,9	46,4	36,7	26,7	35,1	37,3	14,5	18,9	13,8	17,1
złotowski	251,5	210,6	46,4	47,5	43,5	35,4	26,1	29,4	14,7	15,3	15,7	19,9
Miasta na prawach powiatu												
Kalisz	318,8	303,5	48,6	48,7	3,8	3,5	44,4	40,0	29,4	32,7	22,4	23,7
Konin	351,3	311,4	46,1	45,4	4,0	1,4	42,0	39,1	30,1	33,2	23,9	26,4
Leszno	343,0	307,7	49,6	49,2	3,4	1,7	35,8	42,2	38,6	33,6	22,3	22,5
Poznań	387,1	395,4	49,5	47,1	0,9	0,9	30,6	27,8	43,9	46,5	24,6	24,9

a Stan w dniu 31 XII; według faktycznego miejsca pracy; dane dotyczą podmiotów gospodarczych, w których liczba pracujących przekracza 9, z pracującymi w rolnictwie indywidualnym.

TABL. VI. **PODSTAWOWE WSKAŹNIKI DLA POWIATÓW W LATACH 2000–2005 (cd.)**
H. RYNEK PRACY (cd.)

WYSZCZEGÓLNIENIE	Przeciętne zatrudnienie [a]				Bezrobotni zarejestrowani [b]			
	ogółem		w przemyśle		w % ludności w wieku produkcyjnym		na 1 ofertę pracy	
	2000 [c]	2005	2000	2005	2000	2005	2000	2005
WOJEWÓDZTWO	**702609**	**729716**	**278340**	**290463**	**9,5**	**9,7**	**318**	**48**
Powiaty								
chodzieski	8199	8625	4400	4933	15,2	14,0	*	68
czarnkowsko-trzcianecki	12925	13277	6164	7097	14,1	13,0	2424	46
gnieźnieński	20973	20471	8275	7104	11,1	12,1	*	137
gostyński	12198	13667	6049	6807	11,9	12,1	1740	45
grodziski	5884	7036	2550	2991	7,8	6,5	*	45
jarociński	10249	9152	5067	3969	14,2	13,7	2951	107
kaliski	6531	6787	2450	2764	11,6	10,4	223	29
kępiński	10434	12531	6230	8455	8,7	5,6	2842	28
kolski	10733	9762	4398	4197	17,2	15,7	906	44
koniński	12231	12137	7159	6033	16,7	16,0	773	348
kościański	10630	10344	4293	4070	6,9	8,4	168	75
krotoszyński	11901	12891	6433	6861	13,6	11,1	157	39
leszczyński	5988	7079	2629	3805	8,3	8,0	1169	210
międzychodzki	7127	7169	4033	3979	10,8	10,8	2336	72
nowotomyski	12016	12995	6481	7780	7,6	7,9	3245	51
obornicki	10496	9413	5679	5222	9,5	10,8	245	157
ostrowski	24399	24799	11345	11688	12,5	11,7	101	47
ostrzeszowski	8358	9053	3456	4915	10,5	7,7	418	35
pilski	29559	28704	12753	12308	10,2	10,2	*	53
pleszewski	7791	8199	2858	3493	16,9	15,2	3127	53
poznański	53131	78658	24896	32371	3,3	5,6	199	76
rawicki	10352	10395	4965	4878	8,9	8,0	183	34
słupecki	7272	6957	2239	2887	16,4	15,4	297	121
szamotulski	13817	14996	6609	8102	6,7	9,6	856	29
średzki	7859	8809	3378	4050	8,9	11,6	1451	81
śremski	10022	9835	4639	5071	6,9	8,0	2442	37
turecki	13808	14142	7818	8291	16,6	14,9	2709	23
wągrowiecki	7553	7240	2605	3093	15,1	13,4	2984	79
wolsztyński	9940	12341	5511	6693	8,8	6,8	*	25
wrzesiński	12455	11275	6909	5422	9,9	12,8	1099	73
złotowski	9762	9900	4048	3315	17,7	13,9	650	61
Miasta na prawach powiatu								
Kalisz	33692	27679	15120	10602	10,4	8,7	214	17
Konin	25723	23582	8797	7736	12,9	12,1	66	29
Leszno	16659	18245	6643	8876	7,9	7,6	243	60
Poznań	231942	231571	61461	60605	2,9	5,1	104	38

a Bez podmiotów gospodarczych o liczbie pracujących do 9. *b* Stan w dniu 31 XII. *c* Bez PKP, Poczty Polskiej i Telekomunikacji Polskiej S.A. * Brak ofert.

TABL. VI. **PODSTAWOWE WSKAŹNIKI DLA POWIATÓW W LATACH 2000–2005 (cd.)**
H. RYNEK PRACY (cd.)

WYSZCZEGÓLNIENIE	Bezrobotni zarejestrowani [a]							
	kobiety		pozostający bez pracy 12 miesięcy i więcej		w wieku do 25 lat		z wykształceniem wyższym	
	2000	2005	2000	2005	2000	2005	2000	2005
	w % ogółem							
WOJEWÓDZTWO	**57,7**	**57,7**	**41,7**	**47,2**	**34,9**	**25,6**	**2,1**	**4,8**
Powiaty								
chodzieski	57,4	59,1	41,3	53,2	29,4	25,9	1,7	3,0
czarnkowsko-trzcianecki	59,2	57,7	38,2	44,1	31,6	26,5	1,5	3,4
gnieźnieński	57,6	56,2	36,9	55,6	32,6	25,1	1,8	2,5
gostyński	56,9	57,7	42,3	44,9	37,8	29,7	1,6	2,8
grodziski	52,3	48,3	35,5	25,8	42,9	35,7	0,9	2,4
jarociński	58,9	58,8	46,5	48,2	35,7	28,5	1,8	3,8
kaliski	55,4	55,1	47,3	54,7	41,6	30,2	1,1	3,9
kępiński	65,6	73,1	37,1	43,9	39,9	31,9	1,7	5,2
kolski	54,5	54,4	54,3	51,1	35,5	27,9	1,3	3,9
koniński	53,2	55,0	50,3	53,3	39,5	30,4	1,0	3,1
kościański	58,2	57,4	26,5	41,5	38,7	29,8	2,1	5,0
krotoszyński	58,4	63,0	46,7	49,9	36,8	27,8	1,6	3,5
leszczyński	59,7	62,7	33,2	41,8	39,4	28,0	1,6	4,6
międzychodzki	58,0	63,2	36,0	49,6	35,3	27,1	1,3	2,2
nowotomyski	54,7	52,6	33,6	45,1	38,6	27,4	1,2	2,3
obornicki	64,3	61,8	39,2	47,7	35,4	25,1	1,4	3,2
ostrowski	60,5	59,6	46,2	44,8	34,9	25,5	2,0	4,9
ostrzeszowski	59,6	60,8	42,8	33,5	37,2	27,3	1,3	5,5
pilski	59,5	59,0	47,4	45,2	30,5	22,9	2,0	3,8
pleszewski	59,4	56,3	54,9	52,5	36,4	28,5	1,3	3,0
poznański	57,9	58,8	22,7	46,3	33,2	21,4	2,8	6,2
rawicki	57,5	56,3	40,2	41,7	39,5	27,5	2,3	5,2
słupecki	56,8	56,2	51,7	48,3	34,9	29,5	1,3	3,5
szamotulski	59,6	58,4	31,7	45,4	39,3	30,0	1,5	2,8
średzki	61,5	59,9	41,1	51,0	39,1	26,0	1,4	2,8
śremski	57,5	60,2	35,4	46,7	40,1	30,6	1,7	4,1
turecki	55,8	57,0	53,1	47,1	36,9	30,5	1,8	4,5
wągrowiecki	58,4	60,4	40,0	48,4	32,3	28,2	1,5	2,8
wolsztyński	53,4	55,9	33,4	32,5	38,8	32,0	1,5	3,8
wrzesiński	58,1	62,5	40,0	50,0	36,6	26,0	1,7	3,5
złotowski	55,7	54,8	39,5	39,6	26,7	22,1	1,1	2,5
Miasta na prawach powiatu								
Kalisz	57,7	55,2	38,3	44,0	30,4	18,3	3,0	7,8
Konin	55,6	56,0	46,3	48,3	33,5	21,6	2,3	7,8
Leszno	60,4	61,0	33,2	43,3	33,6	18,6	3,7	8,1
Poznań	58,5	55,8	23,7	46,9	29,2	15,3	8,2	11,9

a Stan w dniu 31 XII.

TABL. VI. **PODSTAWOWE WSKAŹNIKI DLA POWIATÓW W LATACH 2000–2005 (cd.)**
H. RYNEK PRACY (dok.)

WYSZCZEGÓLNIENIE	Stopa bezrobocia rejestrowanego [a] w %		Przeciętne miesięczne wynagrodzenie brutto [b]					
			w złotych		województwo = 100			
					ogółem		w przemyśle	
	2000	2005	2000 [c]	2005	2000 [c]	2005	2000	2005
WOJEWÓDZTWO	**12,5**	**14,6**	**1856,55**	**2263,60**	**100,0**	**100,0**	**100,0**	**100,0**
Powiaty								
chodzieski	20,5	22,4	1507,04	1846,93	81,2	81,6	76,1	76,3
czarnkowsko-trzcianecki	19,1	21,2	1608,14	1996,05	86,6	88,2	83,8	86,0
gnieźnieński	17,6	21,4	1605,23	1990,85	86,5	88,0	82,0	87,5
gostyński	15,4	17,7	1650,57	1928,95	88,9	85,2	91,3	88,7
grodziski	10,8	9,7	1529,98	1818,29	82,4	80,3	74,5	75,0
jarociński	19,5	22,7	1492,06	1738,48	80,4	76,8	75,3	67,7
kaliski	13,2	16,0	1522,00	1801,39	82,0	79,6	72,1	65,4
kępiński	10,6	7,9	1250,63	1470,09	67,4	64,9	56,7	55,4
kolski	19,9	23,4	1874,48	2430,13	101,0	107,4	123,0	132,3
koniński	20,3	26,1	2155,98	2581,53	116,1	114,0	138,7	144,3
kościański	10,6	15,2	1548,36	1893,98	83,4	83,7	77,5	71,7
krotoszyński	17,7	17,2	1492,32	1825,31	80,4	80,6	75,6	76,8
leszczyński	10,8	13,3	1561,38	2152,29	84,1	95,1	77,5	99,2
międzychodzki	15,2	17,8	1498,86	1794,89	80,7	79,3	78,4	74,8
nowotomyski	10,8	13,2	1610,44	1986,01	86,7	87,7	84,2	85,7
obornicki	14,4	19,0	1716,01	2064,42	92,4	91,2	95,8	96,0
ostrowski	17,0	19,1	1564,03	1945,19	84,2	85,9	77,6	78,1
ostrzeszowski	12,2	11,7	1594,75	1867,94	85,9	82,5	78,8	76,0
pilski	14,1	16,4	1698,38	2185,11	91,5	96,5	92,2	101,6
pleszewski	20,7	23,1	1445,37	1759,81	77,9	77,7	68,9	69,6
poznański	5,0	8,9	1896,08	2245,02	102,1	99,2	103,9	102,8
rawicki	11,1	11,7	1449,39	1633,32	78,1	72,2	72,0	66,9
słupecki	20,3	23,9	1530,41	1903,07	82,4	84,1	85,3	76,8
szamotulski	9,8	15,8	1861,94	2254,24	100,3	99,6	110,3	105,6
średzki	13,6	18,7	1759,42	2162,07	94,8	95,5	95,4	94,8
śremski	9,4	12,9	1757,19	1951,11	94,6	86,2	95,7	81,7
turecki	18,1	21,3	1747,24	2067,64	94,1	91,3	98,8	95,0
wągrowiecki	22,6	23,8	1536,14	1875,56	82,7	82,9	73,7	70,3
wolsztyński	11,6	10,3	1495,53	1790,57	80,6	79,1	76,5	72,8
wrzesiński	14,4	20,8	1524,09	1861,79	82,1	82,2	77,9	81,6
złotowski	25,6	25,3	1528,78	1797,70	82,3	79,4	79,8	73,8
Miasta na prawach powiatu								
Kalisz	13,9	12,9	1830,17	2139,04	98,6	94,5	106,9	95,0
Konin	16,5	17,4	2072,67	2403,22	111,6	106,2	134,9	127,3
Leszno	10,0	10,8	1780,59	2047,01	95,9	90,4	95,8	86,6
Poznań	3,5	6,2	2181,44	2734,73	117,5	120,8	127,7	137,9

a Stan w dniu 31 XII. *b* Bez podmiotów gospodarczych o liczbie pracujących do 9. *c* Bez PKP, Poczty Polskiej i Telekomunikacji Polskiej S.A.

TABL. VI. **PODSTAWOWE WSKAŹNIKI DLA POWIATÓW W LATACH 2000–2005 (cd.)**

I. INWESTYCJE I ŚRODKI TRWAŁE

WYSZCZEGÓLNIENIE	Nakłady inwestycyjne w przedsiębiorstwach [ab] (ceny bieżące)		Wydatki inwestycyjne [c] w gospodarce narodowej na				Wartość brutto środków trwałych w przedsiębiorstwach [ad] (bieżące ceny ewidencyjne)	
			ochronę środowiska		gospodarkę wodną			
	2000	2005	2000	2005	2000	2005	2000	2005
	na 1 mieszkańca w złotych							
WOJEWÓDZTWO	**2662,49**	**2155,11**	**187,18**	**156,27**	**31,13**	**33,68**	**20015,19**	**26076,37**
Powiaty								
chodzieski	712,66	1506,54	107,05	44,63	11,31	9,52	10984,55	14911,36
czarnkowsko-trzcianecki	800,62	1317,85	191,65	253,80	25,98	14,78	7518,33	11050,41
gnieźnieński	1427,97	1127,72	188,09	96,97	8,79	7,20	11007,08	15008,51
gostyński	945,85	2138,53	116,67	74,39	59,20	18,25	11291,68	17636,37
grodziski	898,29	1290,49	31,83	257,40	1,73	13,68	7035,94	13882,54
jarociński	1035,92	1364,38	154,71	97,88	52,76	13,25	11068,21	12117,34
kaliski	1197,12	292,41	177,34	96,92	17,07	53,41	4197,98	6294,32
kępiński	762,93	1431,57	51,52	339,87	17,64	1,69	8564,95	12341,72
kolski	837,42	1448,41	162,23	226,11	15,04	20,90	11715,36	13575,35
koniński	336,39	546,39	149,13	297,99	16,81	25,75	11728,57	13470,95
kościański	508,53	1685,93	167,56	69,99	48,88	5,79	10492,87	11392,08
krotoszyński	1322,31	2231,20	95,83	118,47	7,59	14,19	9829,96	14538,53
leszczyński	1036,64	1812,43	158,62	228,80	3,30	43,88	6773,26	9917,48
międzychodzki	1035,20	1789,63	198,56	122,95	10,09	27,41	13685,68	19666,77
nowotomyski	1042,31	1533,23	38,02	67,10	32,77	19,43	11782,44	17019,68
obornicki	725,97	852,85	166,99	310,04	39,39	21,92	9873,40	10526,61
ostrowski	2375,08	1360,71	363,73	59,57	7,06	7,70	9513,24	12396,42
ostrzeszowski	546,19	981,30	58,98	71,09	39,17	76,92	5615,83	8131,88
pilski	3071,91	2353,67	134,53	260,92	10,72	14,97	19374,59	28087,58
pleszewski	599,24	828,82	529,82	65,25	14,04	17,94	5139,93	9798,48
poznański	2723,52	3092,01	394,27	312,56	16,45	108,82	17921,84	32482,71
rawicki	1084,67	1531,82	144,49	237,31	6,93	64,67	8327,25	17547,73
słupecki	277,33	841,92	128,22	139,17	32,49	19,62	6658,15	7717,27
szamotulski	2649,00	1460,05	103,38	181,75	57,91	18,77	16884,61	21875,91
średzki	709,78	2558,36	137,53	42,42	27,30	88,01	8085,81	14245,56
śremski	857,48	1170,91	120,34	123,25	23,99	34,83	8973,71	12976,40
turecki	874,00	1226,88	130,95	127,17	14,96	29,68	25586,70	28790,52
wągrowiecki	817,61	438,39	297,26	22,89	21,65	19,78	6006,87	7147,08
wolsztyński	1110,11	2262,26	150,51	309,91	42,99	46,30	8943,26	14162,39
wrzesiński	763,60	997,46	168,04	181,04	23,10	2,66	11734,37	13189,46
złotowski	634,43	641,37	73,56	31,80	6,31	23,96	6816,67	7972,71
Miasta na prawach powiatu								
Kalisz	2951,92	3049,56	120,25	19,48	16,36	37,48	26127,96	37837,36
Konin	2217,00	2264,81	528,02	140,13	42,24	70,81	60269,84	63941,62
Leszno	1711,10	2069,47	62,73	115,27	1,95	25,41	14817,93	19954,29
Poznań	8493,67	4678,96	155,02	128,28	75,92	32,38	50496,09	62240,60

a Dane dotyczą podmiotów gospodarczych, w których liczba pracujących przekracza 9. *b* Bez doszacowań; według lokalizacji inwestycji. *c* Do 2001 r. określane jako nakłady inwestycyjne. *d* Stan w dniu 31 XII; według siedziby jednostki lokalnej.

TABL. VI. **PODSTAWOWE WSKAŹNIKI DLA POWIATÓW W LATACH 2000–2005 (cd.)**
J. ROLNICTWO I LEŚNICTWO

WYSZCZEGÓLNIENIE	Użytki rolne [a]						Lesistość [b]		Zalesienia gruntów nieleśnych	
	razem		sady		łąki i pastwiska					
	2000	2005	2000	2005	2000	2005	2000	2005	2000	2005
	w % ogólnej powierzchni						w %		w ha	
WOJEWÓDZTWO	**63,4**	**63,0**	**0,6**	**0,6**	**10,1**	**9,9**	**25,2**	**25,5**	**1943,0**	**688,4**
Powiaty										
chodzieski	54,7	54,4	0,3	0,2	16,4	14,9	35,0	35,1	15,7	1,3
czarnkowsko-trzcianecki	40,8	40,4	0,2	0,2	13,9	13,6	50,1	50,4	205,3	77,4
gnieźnieński	73,6	73,2	0,6	0,6	6,2	6,1	14,2	14,5	165,4	35,8
gostyński	77,3	76,8	0,5	0,2	6,3	6,1	13,8	13,9	3,9	1,7
grodziski	67,3	66,2	0,4	0,2	13,0	12,0	23,5	23,7	14,7	0,0
jarociński	72,0	72,4	0,5	0,5	7,0	7,0	18,0	18,1	1,5	2,3
kaliski	72,1	72,0	1,3	1,2	10,3	10,2	19,7	20,2	66,5	11,7
kępiński	72,2	72,1	0,3	0,2	12,3	12,2	19,4	19,4	20,6	5,0
kolski	79,4	79,4	0,8	1,0	12,3	12,9	10,9	11,2	84,2	8,9
koniński	70,8	70,3	0,7	1,5	14,0	13,9	15,4	15,7	228,8	1,9
kościański	76,2	75,1	1,5	1,3	12,6	12,4	13,2	13,4	40,4	1,7
krotoszyński	72,3	72,5	0,3	0,2	6,1	6,3	18,4	18,4	3,4	4,9
leszczyński	65,2	62,8	0,5	0,3	9,8	8,7	24,2	24,7	48,9	18,4
międzychodzki	42,4	42,3	0,7	0,7	5,6	5,4	44,2	44,3	10,5	38,0
nowotomyski	52,8	52,8	0,5	0,5	8,9	8,6	37,7	37,9	40,3	14,7
obornicki	59,1	58,9	0,5	0,5	9,1	9,0	30,7	31,0	15,1	1,3
ostrowski	60,7	60,8	0,2	0,2	13,1	13,4	27,8	27,7	67,4	72,2
ostrzeszowski	57,1	57,3	0,2	0,1	13,8	13,8	34,2	34,6	45,1	2,6
pilski	59,5	59,4	1,4	1,7	12,7	12,3	28,0	28,2	61,2	38,9
pleszewski	72,2	72,5	0,3	0,3	6,3	6,8	19,0	19,2	20,3	4,9
poznański	62,0	61,5	1,1	1,0	5,4	5,6	21,8	22,1	18,2	23,2
rawicki	76,6	75,0	0,2	0,2	12,7	11,7	14,7	14,9	6,4	7,6
słupecki	74,7	74,5	0,4	0,4	11,7	11,5	14,7	15,1	107,1	3,1
szamotulski	59,7	59,7	0,7	0,6	6,0	6,0	30,3	30,5	17,3	25,1
średzki	74,2	74,1	0,4	0,4	6,9	6,7	16,3	16,3	3,0	13,8
śremski	68,5	65,9	0,6	0,4	10,2	8,6	19,4	19,6	15,9	9,4
turecki	66,9	66,2	0,9	0,8	14,7	15,6	23,5	24,4	166,1	64,7
wągrowiecki	70,5	70,4	0,4	0,4	9,0	8,6	18,7	18,8	65,4	28,3
wolsztyński	59,0	55,8	0,4	0,2	16,1	13,8	30,0	30,2	27,6	33,2
wrzesiński	71,8	71,8	0,9	1,1	8,7	8,8	18,7	18,8	10,0	4,1
złotowski	45,4	45,3	0,3	0,4	7,0	6,8	43,8	45,5	346,8	127,3
Miasta na prawach powiatu										
Kalisz	56,7	60,9	2,0	1,6	4,1	4,5	5,5	5,9	–	–
Konin	41,2	41,2	0,3	0,6	10,4	10,4	2,6	2,7	–	–
Leszno	47,5	41,9	1,1	0,7	7,5	4,4	7,4	7,6	–	–
Poznań	31,5	30,7	2,0	1,7	2,6	3,0	12,9	13,4	–	5,0

a Stan w czerwcu, według granic administracyjnych. *b* Stan w dniu 31 XII.

TABL. VI. **PODSTAWOWE WSKAŹNIKI DLA POWIATÓW W LATACH 2000–2005 (cd.)**
K. PRZEMYSŁ

WYSZCZEGÓLNIENIE	Produkcja sprzedana przemysłu [a] (ceny bieżące) w złotych			
	na 1 mieszkańca		na 1 zatrudnionego w przemyśle	
	2000	2005	2000	2005
WOJEWÓDZTWO	**13403,64**	**21924,45**	**161678,22**	**255259,02**
Powiaty				
w tym:				
chodzieski	8390,16	14919,35	89269,65	142649,77
czarnkowsko-trzcianecki . .	8967,03	16301,57	126729,45	200779,24
gnieźnieński	7014,46	10840,51	118776,14	217247,04
gostyński	15960,77	26145,00	201771,39	292735,76
grodziski	7865,20	14972,27	150194,98	253161,35
jarociński	5615,71	9733,58	77889,18	170888,14
kaliski	4610,46	6633,80	151596,00	193558,79
kępiński	8998,38	19631,32	79220,45	128152,69
kolski	6398,74	10490,95	134150,97	226851,06
kościański	7797,25	9498,95	143536,21	189771,35
krotoszyński	8283,19	15757,14	99041,29	176745,96
leszczyński	8609,36	17472,14	157591,48	228097,21
międzychodzki	14404,66	17108,86	129120,43	157247,41
nowotomyski	10137,01	19349,67	111303,36	178646,98
obornicki	17508,23	20293,76	169502,08	215666,67
ostrowski	9332,99	13778,07	130318,06	187718,32
ostrzeszowski	9606,98	16112,54	150869,63	178833,03
pilski	15857,48	24363,74	169749,40	272284,11
pleszewski	4531,71	9797,63	100149,09	174763,48
poznański	18610,91	31008,95	193282,82	272656,90
rawicki	11907,57	15631,72	146510,19	194725,70
szamotulski	21306,26	38406,91	274589,95	406600,35
średzki	9309,17	14884,06	149156,10	200769,38
śremski	7593,31	12989,51	95253,15	150855,61
turecki	8272,07	13793,39	89040,08	139984,72
wągrowiecki	4786,36	6988,59	123243,20	154980,28
wolsztyński	13392,62	22060,73	130460,13	179910,50
wrzesiński	7761,71	10230,73	82546,25	139757,97
złotowski	5330,39	5382,21	90834,59	112473,32
Miasta na prawach powiatu				
Kalisz	19535,14	14561,04	141626,84	148462,67
Konin	28812,00	30674,23	270627,57	321837,51
Leszno	12314,10	22490,94	116665,17	161736,59
Poznań	23642,83	45799,24	225276,51	429877,42

a Dane dotyczą podmiotów gospodarczych, w których liczba pracujących przekracza 9.

TABL. VI. **PODSTAWOWE WSKAŹNIKI DLA POWIATÓW W LATACH 2000–2005 (cd.)**
L. UCZNIOWIE SZKÓŁ [a]

WYSZCZEGÓLNIENIE	Dla dzieci i młodzieży (łącznie ze specjalnymi)								Policealnych (bez specjalnych)	
	podstawowych [b]		gimnazjów		zasadniczych zawodowych [c]		liceów ogólnokształcących [c]			
	2000	2005	2000	2005	2000	2005	2000	2005	2000	2005
	na 10 tys. ludności									
WOJEWÓDZTWO	**889**	**717**	**328**	**442**	**178**	**84**	**224**	**179**	**52**	**89**
Powiaty										
chodzieski	905	762	342	453	231	134	164	163	x	42
czarnkowsko-trzcianecki	943	792	351	478	177	104	179	135	28	138
gnieźnieński	929	736	360	474	247	102	246	189	46	58
gostyński	1034	771	366	523	183	114	174	146	x	30
grodziski	1021	840	374	508	257	117	83	71	24	59
jarociński	947	754	362	484	212	177	225	194	17	32
kaliski	931	763	337	456	42	22	9	18	x	2
kępiński	970	773	336	481	191	111	166	157	16	63
kolski	924	767	319	476	188	87	149	130	18	41
koniński	1001	859	326	493	14	18	78	61	4	13
kościański	943	772	348	463	177	97	208	176	39	101
krotoszyński	973	784	366	506	232	38	202	165	33	47
leszczyński	1028	775	373	483	55	27	39	25	x	x
międzychodzki	955	805	367	468	130	76	136	117	6	37
nowotomyski	965	773	359	469	246	125	220	170	39	103
obornicki	963	764	354	457	209	99	195	124	42	49
ostrowski	941	736	337	473	147	79	250	207	34	77
ostrzeszowski	976	800	350	495	149	79	191	134	17	37
pilski	940	748	340	471	166	62	231	191	60	89
pleszewski	942	770	332	483	188	94	127	108	29	77
poznański	901	700	335	412	93	35	82	61	4	20
rawicki	945	761	343	473	204	120	220	181	33	61
słupecki	949	789	345	475	175	85	161	132	30	36
szamotulski	904	733	335	445	202	95	174	141	17	70
średzki	969	756	334	468	178	107	143	108	25	36
śremski	979	773	371	491	255	103	170	133	23	63
turecki	971	790	342	494	213	76	196	157	15	50
wągrowiecki	979	790	388	476	207	138	190	170	x	107
wolsztyński	1017	822	353	494	279	142	168	127	36	35
wrzesiński	938	741	346	462	189	126	133	156	25	57
złotowski	1030	782	357	500	192	83	96	130	14	57
Miasta na prawach powiatu										
Kalisz	751	660	283	370	311	125	408	328	85	133
Konin	861	700	328	442	354	135	355	286	127	173
Leszno	826	669	309	444	274	163	522	430	260	252
Poznań	648	520	257	325	146	56	405	308	142	208

a Stan w dniu 30 IX. *b* Bez wychowania przedszkolnego dzieci w wieku 6 lat objętych edukacją. *c* Ponadpodstawowych i ponadgimnazjalnych.

TABL. VI. **PODSTAWOWE WSKAŹNIKI DLA POWIATÓW W LATACH 2000–2005 (cd.)**
M. OCHRONA ZDROWIA

WYSZCZEGÓLNIENIE	Łóżka w szpitalach [a]		Ambulatoryjna opieka zdrowotna				Apteki [a]	
	na 10 tys. ludności		porady udzielone na 1 mieszkańca		liczba ludności na			
					1 zakład [a]		na 1 aptekę	
	2000	2005	2000	2005	2000	2005	2000	2005
WOJEWÓDZTWO	**48,2**	**46,5**	**5,2**	**6,2**	**4110**	**3513**	**4884**	**4053**
Powiaty								
chodzieski	74,7	73,8	5,7	5,5	4224	4276	5809	3920
czarnkowsko-trzcianecki	29,1	31,7	5,8	6,1	3437	7181	7812	5386
gnieźnieński	23,7	25,4	4,2	5,8	6961	3792	5156	4676
gostyński	51,3	28,0	4,6	5,8	5807	4207	4194	3786
grodziski	23,0	21,1	4,8	7,8	3482	4116	6965	7056
jarociński	24,5	22,9	1,8	5,9	5847	2932	5397	5856
kaliski	16,8	16,7	3,4	3,4	7245	5738	6641	7303
kępiński	43,7	41,6	2,7	6,0	7841	4256	6098	5030
kolski	29,5	29,4	3,8	5,2	4079	2774	4486	4227
koniński	x	x	3,9	4,0	5739	4115	6343	6173
kościański	37,0	33,6	4,4	5,3	4296	4315	4549	3531
krotoszyński	31,7	31,3	2,9	5,9	5498	4531	5498	3851
leszczyński	16,6	16,0	3,3	3,8	4384	4161	4823	4539
międzychodzki	43,2	39,4	5,2	5,5	3013	3301	4519	3301
nowotomyski	22,5	17,6	5,0	4,9	3742	5126	5079	4485
obornicki	72,3	71,4	4,6	5,3	6135	5591	6902	6989
ostrowski	31,7	31,6	4,6	5,5	5860	5869	6593	5660
ostrzeszowski	31,2	30,3	5,2	5,1	4923	3405	4923	5447
pilski	56,5	60,6	7,8	7,5	5245	5275	5051	4730
pleszewski	35,9	36,8	3,2	6,3	4415	3647	5619	5167
poznański	27,1	21,5	4,2	4,8	6513	5539	4824	3945
rawicki	31,8	23,8	5,6	6,4	6532	5395	4199	4239
słupecki	39,4	37,9	5,4	6,4	3445	2177	4506	5345
szamotulski	31,0	25,8	4,2	4,7	4998	3897	6069	4763
średzki	24,4	24,7	4,1	5,4	5414	4546	6768	5436
śremski	85,3	76,0	4,8	5,4	5265	3910	9652	7332
turecki	32,2	25,2	4,0	5,3	4655	2989	4655	4650
wągrowiecki	28,1	30,7	3,2	4,7	11133	7502	5138	4501
wolsztyński	37,0	31,3	3,2	5,4	3160	3038	7675	6836
wrzesiński	22,7	22,9	4,9	6,3	4068	3207	5632	4338
złotowski	40,5	41,0	5,5	5,2	5702	9790	6842	5711
Miasta na prawach powiatu								
Kalisz	91,5	93,6	5,9	9,2	4404	2942	4078	2864
Konin	105,4	104,7	8,6	11,2	2066	1470	3756	3368
Leszno	76,9	73,9	7,7	7,4	3320	2665	3004	2781
Poznań	93,0	96,6	7,6	8,3	2446	2281	3709	2629

a Stan w dniu 31 XII.

TABL. VI. **PODSTAWOWE WSKAŹNIKI DLA POWIATÓW W LATACH 2000–2005 (cd.)**
N. KULTURA

WYSZCZEGÓLNIENIE	Biblioteki publiczne						Zwiedzający muzea i wystawy na 1000 ludności	
	liczba ludności na 1 placówkę biblioteczną [a]		wypożyczenia księgozbioru w woluminach					
			na 1000 ludności		na 1 czytelnika			
	2000	2005	2000	2005	2000	2005	2000	2005
WOJEWÓDZTWO	**2924**	**3323**	**3941**	**3860**	**20,9**	**21,0**	**345**	**324**
Powiaty								
chodzieski	2904	2138	5077	4655	25,7	22,4	x	x
czarnkowsko-trzcianecki	2455	2780	4094	4140	22,3	20,5	95	75
gnieźnieński	3762	4384	3626	3401	19,2	18,6	1554	1125
gostyński	2435	3442	4517	4099	23,0	21,3	44	36
grodziski	2868	3800	5239	4662	25,9	26,3	124	222
jarociński	3898	4399	4233	4033	23,9	22,3	253	253
kaliski	2277	2434	2702	2783	17,7	17,1	248	94
kępiński	2744	2912	2512	2443	20,0	18,2	29	54
kolski	2087	2399	2787	2789	19,8	19,9	1431	1295
koniński	2511	3527	3310	3403	24,7	24,8	17	93
kościański	2974	3107	4254	4136	22,3	20,5	57	52
krotoszyński	2654	2963	5346	5275	28,4	26,8	110	92
leszczyński	1722	2171	3296	2760	20,8	18,7	x	x
międzychodzki	1205	1513	4337	3838	17,4	17,9	418	221
nowotomyski	2222	2050	5374	4932	22,5	23,2	64	86
obornicki	1492	1804	4507	4382	20,1	20,1	173	213
ostrowski	2728	2830	4029	3910	23,1	20,1	54	55
ostrzeszowski	3610	3891	2157	2199	15,8	16,5	135	127
pilski	3589	3429	4935	4362	20,9	23,1	200	197
pleszewski	1048	1051	4371	4432	19,6	18,4	1174	688
poznański	3177	4174	4071	3817	21,8	20,9	905	904
rawicki	2556	2967	4376	4357	19,5	20,7	76	86
słupecki	3445	3919	2355	2139	17,6	15,4	51	57
szamotulski	1847	2143	4624	3996	21,3	19,4	152	138
średzki	1152	1559	5029	4519	22,2	18,9	98	96
śremski	2896	3910	4880	3887	26,6	23,0	82	104
turecki	2205	4185	2342	2346	17,6	18,9	80	72
wągrowiecki	2904	3069	3584	4483	21,3	23,9	81	78
wolsztyński	3358	3217	2910	3294	19,3	19,8	338	318
wrzesiński	3184	3207	3843	4001	21,1	22,6	112	120
złotowski	2138	2363	3064	2746	15,9	12,9	49	43
Miasta na prawach powiatu								
Kalisz	11010	10884	2722	2798	16,6	19,9	310	300
Konin	3935	4255	3915	4332	17,1	20,0	360	279
Leszno	4206	3046	5948	7450	21,1	26,7	146	224
Poznań	7370	8476	3995	4054	20,2	22,0	366	418

a Stan w dniu 31 XII.

TABL. VI. **PODSTAWOWE WSKAŹNIKI DLA POWIATÓW W LATACH 2000–2005 (cd.)**
N. KULTURA (dok.)

WYSZCZEGÓLNIENIE	Kina stałe					
	miejsca na widowni [a]		widzowie			
	na 1000 ludności				na 1 seans	
	2000	2005	2000	2005	2000	2005
WOJEWÓDZTWO	**5,2**	**6,9**	**571**	**709**	**43**	**33**
Powiaty						
chodzieski	15,4	10,5	158	72	31	21
czarnkowsko-trzcianecki	6,8	6,8	46	32	43	40
gnieźnieński	4,5	1,5	275	110	39	18
gostyński	8,3	5,9	162	209	31	29
grodziski	x	x	x	x	–	–
jarociński	2,8	2,8	56	45	19	22
kaliski	x	x	x	x	–	–
kępiński	4,2	4,2	152	140	31	30
kolski	6,4	6,4	161	77	39	31
koniński	1,4	1,4	27	8	13	8
kościański	2,0	1,0	73	6	20	54
krotoszyński	9,5	6,8	169	338	19	44
leszczyński	x	x	x	x	–	–
międzychodzki	x	x	x	x	–	–
nowotomyski	5,4	5,4	285	174	20	15
obornicki	x	x	x	x	–	–
ostrowski	2,5	2,5	307	238	47	45
ostrzeszowski	5,5	5,6	88	162	18	34
pilski	7,4	7,9	333	257	26	20
pleszewski	3,6	3,4	115	53	15	23
poznański	0,8	0,7	24	15	23	18
rawicki	2,1	x	26	x	16	–
słupecki	7,2	7,0	186	103	33	9
szamotulski	5,0	2,1	145	73	22	18
średzki	4,8	4,6	25	80	3	12
śremski	2,8	2,8	254	106	43	44
turecki	3,6	3,6	238	152	65	37
wągrowiecki	4,5	4,4	65	34	33	41
wolsztyński	x	x	x	x	–	–
wrzesiński	3,1	3,1	163	97	35	29
złotowski	7,9	2,3	100	93	49	34
Miasta na prawach powiatu						
Kalisz	6,9	7,0	875	744	29	18
Konin	10,5	10,5	775	507	49	28
Leszno	7,3	x	438	x	32	–
Poznań	9,5	23,7	2390	3560	51	35

a Stan w dniu 31 XII.

TABL. VI. **PODSTAWOWE WSKAŹNIKI DLA POWIATÓW W LATACH 2000–2005 (cd.)**
O. TURYSTYKA

WYSZCZEGÓLNIENIE	Turystyczne obiekty zbiorowego zakwaterowania									
	obiekty [a] na 100 km²		miejsca noclegowe [a] na 10 tys. ludności		korzystający z noclegów				stopień wykorzystania miejsc noclegowych w %	
					ogółem na 1000 ludności		turyści zagraniczni w % ogółem			
	2000	2005	2000	2005	2000	2005	2000	2005	2000	2005
WOJEWÓDZTWO	**2,1**	**1,8**	**125,7**	**110,5**	**335,9**	**364,2**	**20,3**	**21,8**	**33,6**	**27,3**
Powiaty										
chodzieski	2,2	2,1	113,6	76,1	410,1	280,0	14,3	8,6	22,3	20,7
czarnkowsko-trzcianecki	0,7	0,9	53,7	118,1	67,2	193,7	11,5	8,7	20,3	29,5
gnieźnieński	5,3	4,1	250,4	185,6	412,6	459,3	14,6	10,7	39,0	33,4
gostyński	0,4	0,4	15,6	16,1	62,3	127,8	22,4	21,9	20,6	28,8
grodziski	0,5	0,6	24,4	31,8	5,7	52,4	1,4	37,7	14,6	13,2
jarociński	0,5	0,9	13,3	31,8	50,9	78,0	3,9	15,5	28,5	14,8
kaliski	0,4	0,3	26,9	18,5	108,3	67,6	12,4	9,0	39,7	13,8
kępiński	1,8	1,3	88,0	64,3	179,8	121,9	14,2	7,5	38,1	32,3
kolski	0,7	0,7	32,4	18,6	26,3	113,7	17,5	15,8	16,6	30,0
koniński	2,9	2,0	319,9	301,5	1025,8	1230,0	2,2	5,3	32,0	24,1
kościański	3,0	1,8	152,9	82,4	101,9	106,8	3,8	10,6	31,6	18,8
krotoszyński	0,4	0,4	13,8	8,0	53,5	40,9	26,1	40,5	25,8	25,2
leszczyński	6,3	5,0	620,2	572,2	892,3	811,5	4,2	6,1	40,7	27,4
międzychodzki	5,4	4,1	844,0	585,8	741,1	965,3	8,8	3,6	47,6	37,1
nowotomyski	1,2	1,4	51,6	66,5	127,2	145,0	19,1	23,0	24,1	20,6
obornicki	0,7	0,8	79,5	44,2	104,8	97,9	35,3	24,0	26,1	17,4
ostrowski	1,6	1,6	59,4	64,7	169,6	263,9	8,4	16,8	38,1	28,0
ostrzeszowski	1,8	1,6	167,3	125,2	219,9	226,0	3,0	6,6	30,3	30,1
pilski	2,1	1,8	132,1	104,7	452,5	406,1	35,7	33,2	27,5	21,8
pleszewski	1,4	1,7	91,9	125,2	118,7	146,2	5,1	6,6	21,3	19,0
poznański	2,2	2,3	126,4	120,4	353,8	380,5	12,1	12,4	30,6	22,8
rawicki	0,4	0,4	9,2	14,5	35,2	67,0	9,1	3,1	27,3	23,3
słupecki	2,3	1,7	414,4	184,0	100,3	106,5	0,9	4,5	17,7	24,0
szamotulski	1,2	0,8	74,3	55,6	230,3	115,8	23,6	22,6	26,3	24,7
średzki	2,2	1,6	97,3	107,0	234,9	314,4	1,9	5,8	25,3	14,8
śremski	2,3	1,9	69,2	60,4	88,4	55,4	8,9	4,4	43,4	27,1
turecki	0,5	0,4	36,8	18,8	48,4	113,3	10,7	3,2	27,6	35,9
wągrowiecki	1,0	0,9	82,9	86,6	93,0	302,7	7,7	9,0	35,4	39,9
wolsztyński	5,1	2,9	499,6	252,3	429,7	350,5	1,8	9,9	36,5	32,4
wrzesiński	0,7	1,0	34,7	37,8	232,5	130,4	21,0	19,9	26,1	29,5
złotowski	0,8	0,5	133,7	93,1	167,6	66,1	3,9	9,4	20,6	28,8
Miasta na prawach powiatu										
Kalisz	7,2	11,5	43,8	74,2	334,4	292,7	10,2	18,1	40,5	33,2
Konin	8,6	8,6	73,3	42,4	329,1	260,9	15,1	31,5	30,7	34,8
Leszno	15,7	15,7	51,5	44,4	434,2	323,5	11,5	17,0	38,7	35,6
Poznań	20,7	21,8	113,1	132,5	674,6	761,3	36,1	38,2	37,0	28,9

a Stan w dniu 31 VII.

TABL. VI. **PODSTAWOWE WSKAŹNIKI DLA POWIATÓW W LATACH 2000–2005 (cd.)**
P. SKLEPY, TARGOWISKA I PUNKTY SPRZEDAŻY PALIW [a]

WYSZCZEGÓLNIENIE	Liczba ludności na					Punkty sprzedaży paliw [b] na 10 tys. ludności
	1 sklep [b]	1 targowisko				
		stałe		sezonowe (w ciągu roku)		
	2005	2000	2005	2000	2005	2005
WOJEWÓDZTWO	**541**	**14608**	**13071**	**24067**	**33390**	**1,7**
Powiaty						
chodzieski	448	11617	6719	46469	47034	1,7
czarnkowsko-trzcianecki	673	12275	17235	6610	14363	1,0
gnieźnieński	656	17401	15587	139210	140286	2,4
gostyński	596	7549	8413	37743	x	2,4
grodziski	415	16251	9879	x	x	1,4
jarociński	451	23387	17594	11693	7038	1,8
kaliski	772	13283	13389	79695	x	1,2
kępiński	494	54884	55334	54884	55334	1,6
kolski	740	11216	9863	x	44386	2,3
koniński	776	7533	6859	40175	41152	1,6
kościański	543	15466	15535	3682	x	2,4
krotoszyński	597	12828	9628	76965	x	2,3
leszczyński	892	8038	16642	48227	49926	3,0
międzychodzki	504	7230	7262	12050	36311	0,8
nowotomyski	565	11850	10252	x	x	1,4
obornicki	674	9202	9319	55213	x	1,4
ostrowski	634	12171	10564	39556	39617	1,6
ostrzeszowski	648	10831	9079	27077	54472	1,7
pilski	483	27276	8068	3247	3266	1,7
pleszewski	521	15454	15501	15454	31002	1,6
poznański	785	14473	16942	130259	72003	1,5
rawicki	483	14696	9892	58784	59349	2,4
słupecki	525	14643	8399	14643	9799	0,9
szamotulski	612	21241	21433	x	85731	1,7
średzki	600	13536	5456	7735	18186	1,5
śremski	569	11582	29328	57910	58656	2,0
turecki	492	11969	9300	x	27900	1,3
wągrowiecki	689	11133	11253	33400	22507	1,5
wolsztyński	564	26864	54688	x	x	1,8
wrzesiński	647	9153	7375	7322	x	2,4
złotowski	548	17105	17133	68419	68533	2,5
Miasta na prawach powiatu						
Kalisz	386	18351	18140	x	x	1,8
Konin	322	20660	26946	x	x	1,9
Leszno	308	21028	21323	21028	31985	1,9
Poznań	451	25315	27042	582254	567882	1,6

a Stan w dniu 31 XII. *b* Dane dotyczą podmiotów gospodarczych, w których liczba pracujących przekracza 9.

TABL. VI. **PODSTAWOWE WSKAŹNIKI DLA POWIATÓW W LATACH 2000–2005 (cd.)**
R. BEZPIECZEŃSTWO PUBLICZNE

WYSZCZEGÓLNIENIE	Przestępstwa stwierdzone w zakończonych postępowaniach przygotowawczych				Wypadki drogowe		Kolizje		Ofiary wypadków drogowych na 100 wypadków	
	na 10 tys. ludności		wskaźnik wykrywalności sprawców w %		na 10 tys. ludności					
	2000	2005	2000	2005	2000	2005	2000	2005	2000	2005
WOJEWÓDZTWO	**306,4**	**343,4**	**47,1**	**65,9**	**17**	**13**	**85**	**95**	**139**	**142**
Powiaty										
chodzieski	292,8	292,8	69,2	81,0	24	12	69	76	144	142
czarnkowsko-trzcianecki	238,0	344,9	58,2	83,9	16	9	62	84	134	136
gnieźnieński	237,9	259,8	51,1	68,1	10	7	52	64	159	156
gostyński	126,1	210,2	83,2	93,9	20	10	54	56	149	144
grodziski	114,5	150,8	64,8	81,8	7	4	41	41	139	105
jarociński	146,7	245,8	64,1	78,2	10	12	57	87	151	133
kaliski [a]	261,0	363,0	51,8	57,1	14	9	116	132	139	165
kępiński	127,6	258,0	72,1	83,1	16	9	73	80	160	166
kolski	183,9	359,6	63,0	81,6	12	9	75	114	153	145
koniński [a]	285,1	319,1	47,3	65,3	14	14	106	118	134	151
kościański	170,9	236,8	79,6	89,9	21	13	40	64	142	155
krotoszyński	162,5	220,4	66,9	80,1	15	6	48	101	124	131
leszczyński [a]	309,4	336,5	67,4	73,0	19	15	92	111	143	146
międzychodzki	194,5	202,3	72,4	79,1	8	5	99	73	204	105
nowotomyski	146,9	189,9	61,9	76,5	10	6	51	64	180	148
obornicki	222,8	257,2	57,7	72,7	20	12	85	99	155	129
ostrowski	208,6	323,4	58,4	72,7	18	14	75	117	139	138
ostrzeszowski	119,7	270,9	77,9	82,2	18	17	47	77	129	145
pilski	370,9	352,3	51,5	67,3	19	11	111	100	143	157
pleszewski	172,7	173,2	66,9	82,8	24	17	61	72	158	139
poznański	298,0	276,9	31,1[a]	49,7[a]	23[a]	18	119[a]	81	132[a]	154
rawicki	150,4	144,0	81,3	85,4	10	6	56	58	146	140
słupecki	183,3	216,4	68,4	85,7	15	8	61	103	145	164
szamotulski	209,2	608,7	67,3	88,2	15	7	83	109	137	141
średzki	173,1	212,9	67,2	74,7	25	20	85	102	137	147
śremski	210,9	216,2	67,2	80,0	13	4	46	60	133	113
turecki	234,5	253,7	71,9	77,8	16	11	47	61	130	162
wągrowiecki	267,1	296,5	59,4	78,0	15	10	53	66	121	127
wolsztyński	197,9	354,0	65,3	81,5	16	9	54	61	131	138
wrzesiński	156,8	232,7	57,4	76,0	12	7	70	87	135	118
złotowski	254,9	293,5	66,6	78,1	13	10	63	59	136	168
Miasto Poznań	681,1	610,9	29,4	47,9	x	20	x	123	x	128

a Łącznie z miastem na prawach powiatu.

TABL. VI. **PODSTAWOWE WSKAŹNIKI DLA POWIATÓW W LATACH 2000–2005 (cd.)**
S. BUDŻETY POWIATÓW

WYSZCZEGÓLNIENIE	Dochody budżetów powiatów i miast na prawach powiatu				Wydatki budżetów powiatów i miast na prawach powiatu			
	ogółem		w tym dochody własne		ogółem		w tym inwestycyjne	
	2000	2005	2000	2005	2000	2005	2000	2005
	na 1 mieszkańca w złotych							
WOJEWÓDZTWO	**838,46**	**1110,14**	**280,94**	**569,35**	**864,22**	**1113,08**	**99,60**	**161,11**
Powiaty								
chodzieski	573,66	667,69	59,54	226,68	570,16	659,76	45,54	74,07
czarnkowsko-trzcianecki	567,77	763,52	40,78	164,32	571,82	768,72	32,01	63,56
gnieźnieński	545,99	625,42	39,49	150,51	555,53	611,49	40,31	47,02
gostyński	480,86	610,87	52,33	171,36	500,53	627,16	57,25	85,24
grodziski	355,23	444,47	24,92	134,22	343,59	453,18	37,43	59,85
jarociński	479,12	530,87	60,28	126,87	484,07	562,26	18,45	87,79
kaliski	243,45	297,91	24,92	119,79	251,65	290,88	32,02	34,56
kępiński	474,98	543,34	59,98	174,87	498,21	500,32	50,51	51,36
kolski	495,65	542,13	39,05	141,31	498,55	516,69	20,55	39,66
koniński	236,24	332,01	26,42	111,04	239,48	324,73	29,18	44,14
kościański	363,91	466,76	33,60	150,87	361,58	468,18	9,94	71,64
krotoszyński	523,24	606,04	38,12	133,20	541,26	595,07	39,26	46,98
leszczyński	252,05	366,53	27,52	136,18	248,42	357,32	4,91	44,44
międzychodzki	707,66	767,49	78,09	224,97	701,64	761,95	24,31	62,04
nowotomyski	414,07	480,52	27,91	153,57	408,65	478,24	19,26	30,92
obornicki	474,67	524,77	26,57	134,15	477,82	522,05	9,79	21,87
ostrowski	479,50	542,00	40,92	152,52	483,69	553,21	33,73	54,38
ostrzeszowski	606,98	685,70	56,07	183,69	612,90	673,21	20,77	36,88
pilski	600,90	679,01	43,41	239,02	594,62	613,98	15,82	11,13
pleszewski	621,23	750,41	54,13	184,92	625,09	817,16	42,06	119,74
poznański	214,72	382,80	31,26	205,21	216,53	409,81	18,21	81,03
rawicki	495,20	564,02	45,64	169,05	498,32	548,34	17,59	67,43
słupecki	603,58	659,28	45,64	151,54	599,64	650,48	31,89	44,06
szamotulski	526,46	561,44	42,11	187,41	515,90	537,86	49,87	72,58
średzki	478,29	560,94	32,09	165,08	467,47	569,90	12,82	56,65
śremski	489,04	622,63	46,62	176,41	492,15	675,42	9,95	147,53
turecki	505,64	573,02	37,08	163,05	494,33	572,66	15,31	46,22
wągrowiecki	526,82	643,49	34,24	136,64	525,05	734,29	30,58	193,74
wolsztyński	513,13	625,71	36,34	191,58	508,83	639,73	41,95	77,58
wrzesiński	488,39	535,93	46,29	144,17	486,36	592,51	23,37	88,99
złotowski	512,12	536,33	27,72	141,29	542,81	538,03	63,41	71,50
Miasta na prawach powiatu								
Kalisz	1854,28	2583,00	777,86	1316,95	1989,77	2597,67	308,36	516,30
Konin	2166,69	2799,00	872,52	1495,03	2212,61	2632,29	369,77	240,04
Leszno	2098,34	2773,29	820,70	1435,13	2208,72	2629,43	370,99	277,43
Poznań	1963,49	2926,74	1081,00	2003,48	2056,63	2964,61	297,83	503,43

TABL. VI. **PODSTAWOWE WSKAŹNIKI DLA POWIATÓW W LATACH 2000–2005 (dok.)**
S. BUDŻETY POWIATÓW (dok.)

WYSZCZEGÓLNIENIE	Wydatki budżetów powiatów i miast na prawach powiatu									
	bieżące		inwestycyjne		na oświatę i wychowanie		na pomoc i opiekę społeczną		na administrację publiczną	
	2000	2005	2000	2005	2000	2005	2000	2005	2000	2005
	w % wydatków ogółem									
WOJEWÓDZTWO	**73,2**	**65,7**	**11,5**	**14,5**	**38,5**	**35,8**	**10,4**	**14,7**	**9,5**	**8,5**
Powiaty										
chodzieski	83,8	77,3	8,0	11,2	31,3	40,8	19,5	21,5	16,1	14,8
czarnkowsko-trzcianecki	84,3	70,9	5,6	8,3	43,6	38,0	15,7	24,8	12,0	10,3
gnieźnieński	82,6	79,2	7,3	7,7	47,7	43,8	11,1	13,2	10,7	10,1
gostyński	82,5	80,4	11,4	13,6	32,1	34,4	24,5	25,2	11,1	11,0
grodziski	81,9	77,3	10,9	13,2	35,2	44,4	3,4	6,8	14,9	17,1
jarociński	87,0	74,1	3,8	15,6	40,1	40,2	16,6	20,5	11,3	11,9
kaliski	78,3	74,9	12,7	11,9	25,9	26,5	9,5	16,0	27,7	24,1
kępiński	84,1	82,6	10,1	10,3	39,2	45,4	8,2	11,2	13,7	15,6
kolski	84,2	78,6	4,1	7,7	41,8	41,4	12,4	14,2	12,5	12,6
koniński	76,6	76,7	12,2	13,6	26,8	22,7	21,3	21,6	26,7	20,9
kościański	88,3	72,5	2,7	15,3	31,6	37,7	13,3	18,8	15,4	14,5
krotoszyński	83,9	81,4	7,3	7,9	45,5	43,8	15,1	16,4	10,5	11,1
leszczyński	93,5	79,5	2,0	12,4	40,6	20,4	4,3	6,0	29,7	25,4
międzychodzki	90,5	85,4	3,5	8,1	35,0	38,4	24,0	26,8	11,4	10,2
nowotomyski	85,9	84,9	4,7	6,5	41,9	40,5	3,4	6,3	13,2	19,3
obornicki	87,7	82,3	2,0	4,2	48,5	49,3	4,2	10,0	14,7	14,0
ostrowski	83,7	77,8	7,0	9,8	45,8	48,0	10,9	15,5	10,0	7,5
ostrzeszowski	91,5	89,0	3,4	5,5	36,2	36,3	25,6	29,7	11,3	11,6
pilski	86,3	85,7	2,7	1,8	40,2	40,7	16,2	19,4	10,4	9,4
pleszewski	85,6	74,8	6,7	14,7	27,4	33,0	31,8	29,7	12,2	10,0
poznański	79,6	64,3	8,4	19,8	39,6	24,0	15,5	14,6	25,8	16,4
rawicki	90,5	82,4	3,5	12,3	33,5	33,5	20,9	25,9	12,2	12,0
słupecki	87,3	82,7	5,3	6,8	39,5	33,9	18,0	24,1	12,2	9,5
szamotulski	72,0	69,6	9,7	13,5	35,2	36,8	21,1	22,1	10,5	10,1
średzki	86,5	82,1	2,7	9,9	39,1	46,5	4,8	10,3	12,5	11,7
śremski	91,2	72,0	2,0	21,8	33,9	36,9	18,1	17,5	13,3	16,8
turecki	87,3	78,9	3,1	8,1	37,1	38,8	17,7	19,6	11,9	12,0
wągrowiecki	86,2	64,1	5,8	26,4	39,3	46,4	14,5	9,5	13,1	10,5
wolsztyński	81,8	75,5	8,2	12,1	39,5	36,8	14,0	14,9	13,4	15,9
wrzesiński	89,2	77,3	4,8	15,0	46,0	46,2	8,0	11,3	13,2	18,4
złotowski	81,2	76,9	11,7	13,3	49,2	43,1	7,2	9,9	10,6	11,1
Miasta na prawach powiatu										
Kalisz	69,8	59,8	15,5	19,9	37,6	44,5	11,0	18,1	8,4	7,7
Konin	64,5	63,1	16,7	9,1	41,3	43,2	9,1	16,7	8,4	8,9
Leszno	66,5	65,9	16,8	10,6	42,4	45,5	8,2	15,5	8,8	7,5
Poznań	64,9	57,9	14,5	17,0	36,9	30,4	6,4	11,4	6,3	5,1

TABL. VII. **PRODUKT KRAJOWY BRUTTO WEDŁUG PODREGIONÓW** (ceny bieżące)

WYSZCZEGÓLNIENIE		Ogółem w mln zł	Na 1 mieszkańca		
			w zł	Polska = 100	województwo = = 100
WOJEWÓDZTWO	2000	69248	20721	106,5	100,0
	2003	77609	23112	104,9	100,0
	2004	**87416**	**26001**	**107,5**	**100,0**
Podregiony					
pilski	2000	6650	16480	84,7	79,5
	2003	7308	18027	81,8	78,0
	2004	**8263**	**20361**	**84,2**	**78,3**
poznański	2000	20809	18573	95,4	89,6
	2003	23825	20911	94,8	90,4
	2004	**26882**	**23441**	**96,9**	**90,2**
kaliski	2000	12061	15078	77,5	72,8
	2003	13648	17050	77,3	73,7
	2004	**15607**	**19489**	**80,6**	**75,0**
koniński	2000	6768	15568	80,0	75,1
	2003	7932	18214	82,6	78,8
	2004	**8516**	**19548**	**80,8**	**75,2**
miasto Poznań	2000	22959	39356	202,2	189,9
	2003	24895	43240	196,1	187,0
	2004	**28149**	**49125**	**203,2**	**188,9**

TABL. VIII. **WARTOŚĆ DODANA BRUTTO WEDŁUG RODZAJÓW DZIAŁALNOŚCI I PODREGIONÓW** (ceny bieżące)

WYSZCZEGÓLNIENIE		Ogółem	Rolnictwo, łowiectwo i leśnictwo; rybactwo	Przemysł i budownictwo	Usługi
		w mln zł			
WOJEWÓDZTWO	2000	61608	4734	19791	37083
	2003	68504	4947	22148	41407
	2004	**77676**	**6891**	**24998**	**45787**
Podregiony					
pilski	2000	5916	839	1768	3309
	2003	6451	877	1972	3601
	2004	**7342**	**1225**	**2278**	**3839**
poznański	2000	18513	1832	6490	10191
	2003	21030	1905	7532	11593
	2004	**23887**	**2653**	**8724**	**12510**
kaliski	2000	10730	1241	3345	6144
	2003	12047	1303	3802	6943
	2004	**13868**	**1815**	**4588**	**7466**
koniński	2000	6022	801	2110	3111
	2003	7001	841	2397	3763
	2004	**7567**	**1169**	**2487**	**3911**
miasto Poznań	2000	20426	21	6077	14328
	2003	21975	21	6446	15508
	2004	**25012**	**30**	**6921**	**18062**

Ryc. 1. **PODZIAŁ TERYTORIALNY WOJEWÓDZTWA WIELKOPOLSKIEGO W 2005 R.**
Stan w dniu 31 XII

Ryc. 2. **POWIATY I MIASTA NA PRAWACH POWIATU WEDŁUG GĘSTOŚCI ZALUDNIENIA I UDZIAŁU LUDNOŚCI MIEJSKIEJ W 2005 R.**
Stan w dniu 31 XII

Ryc. 3. **RUCH NATURALNY LUDNOŚCI W LATACH 2000 I 2005**

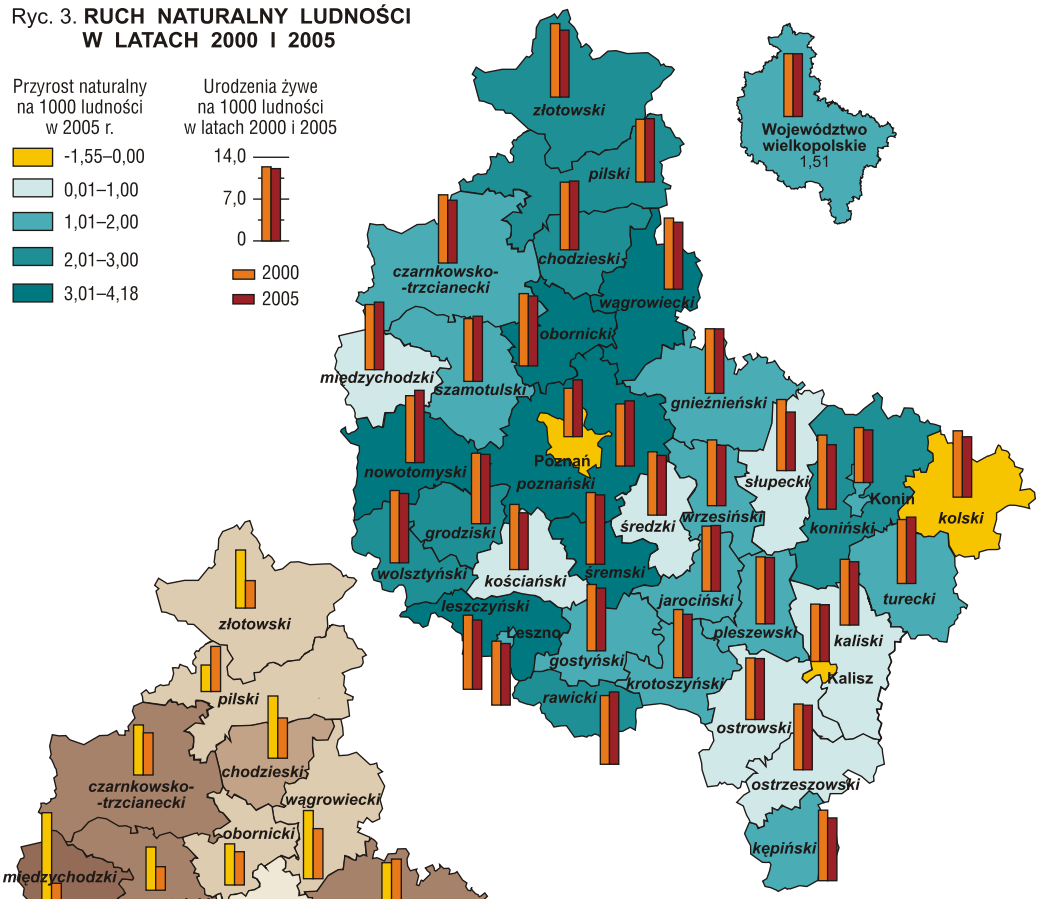

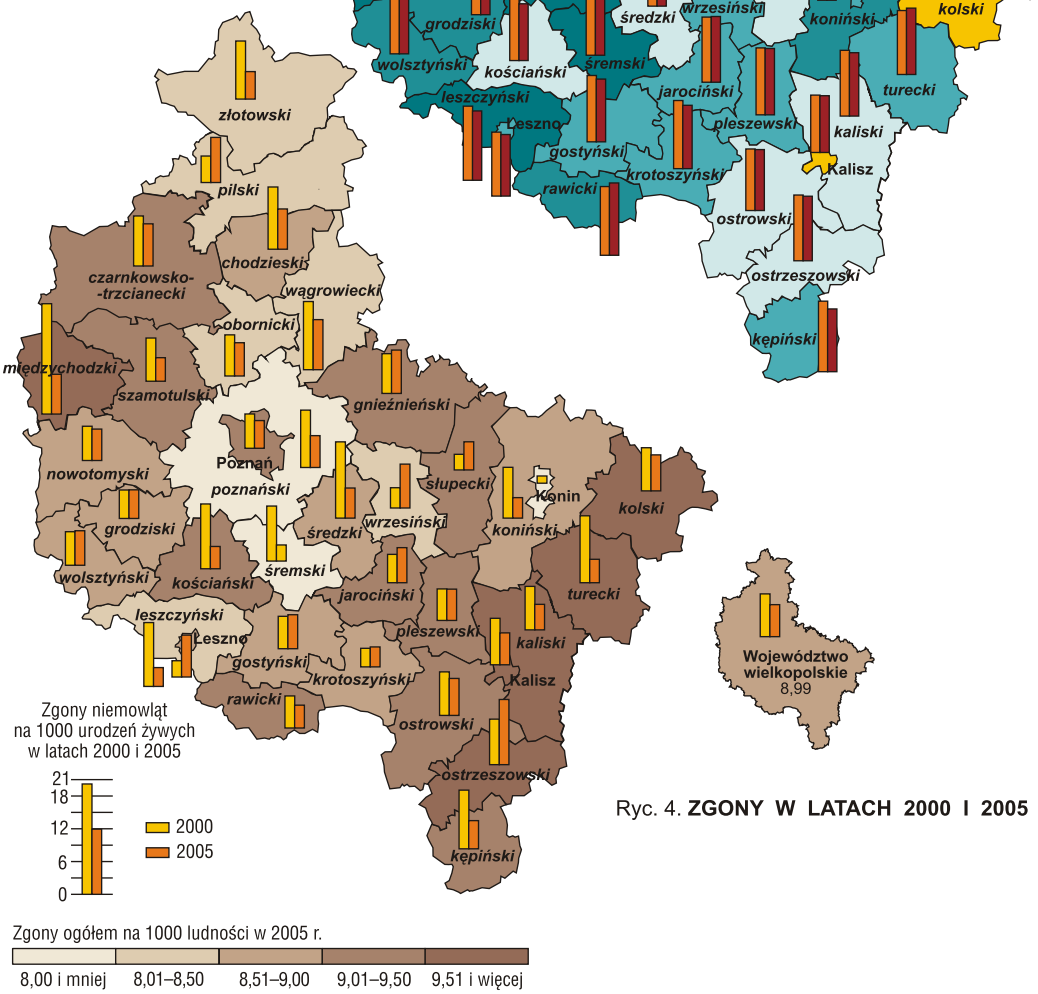

Ryc. 4. **ZGONY W LATACH 2000 I 2005**

Ryc. 5. **ŚCIEKI PRZEMYSŁOWE I KOMUNALNE**

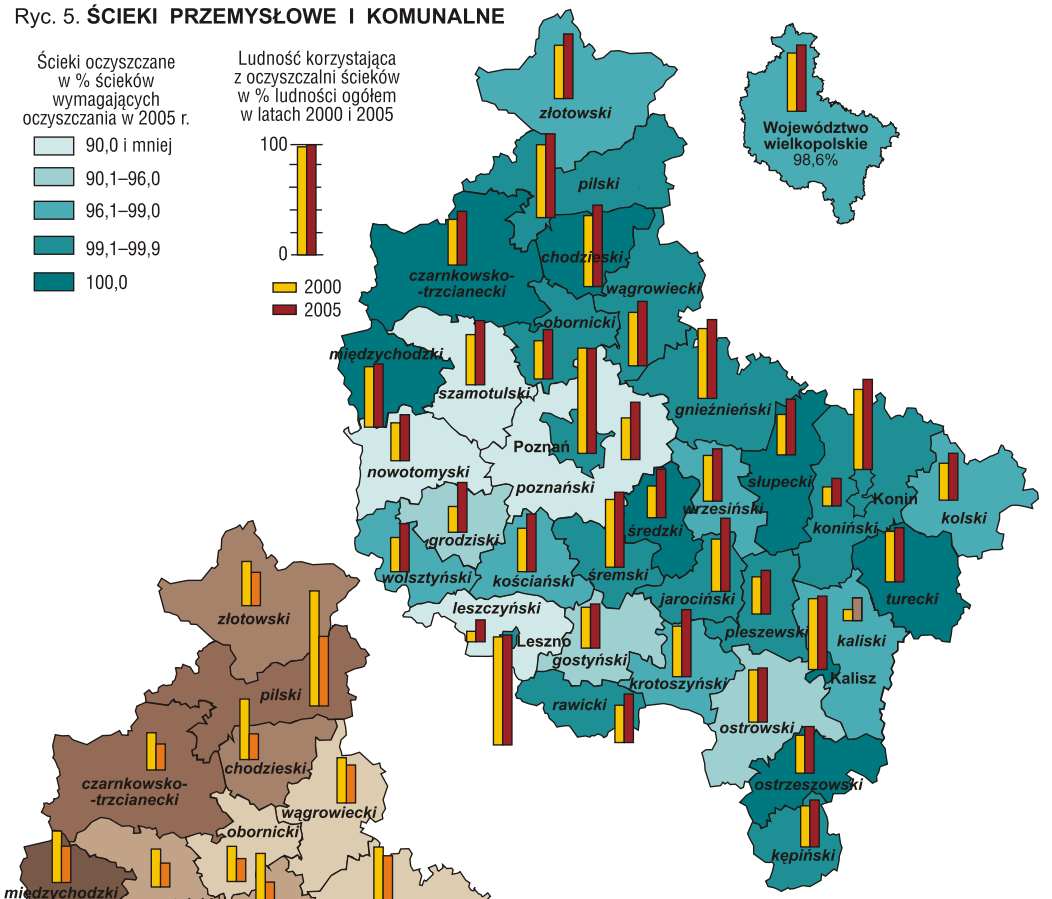

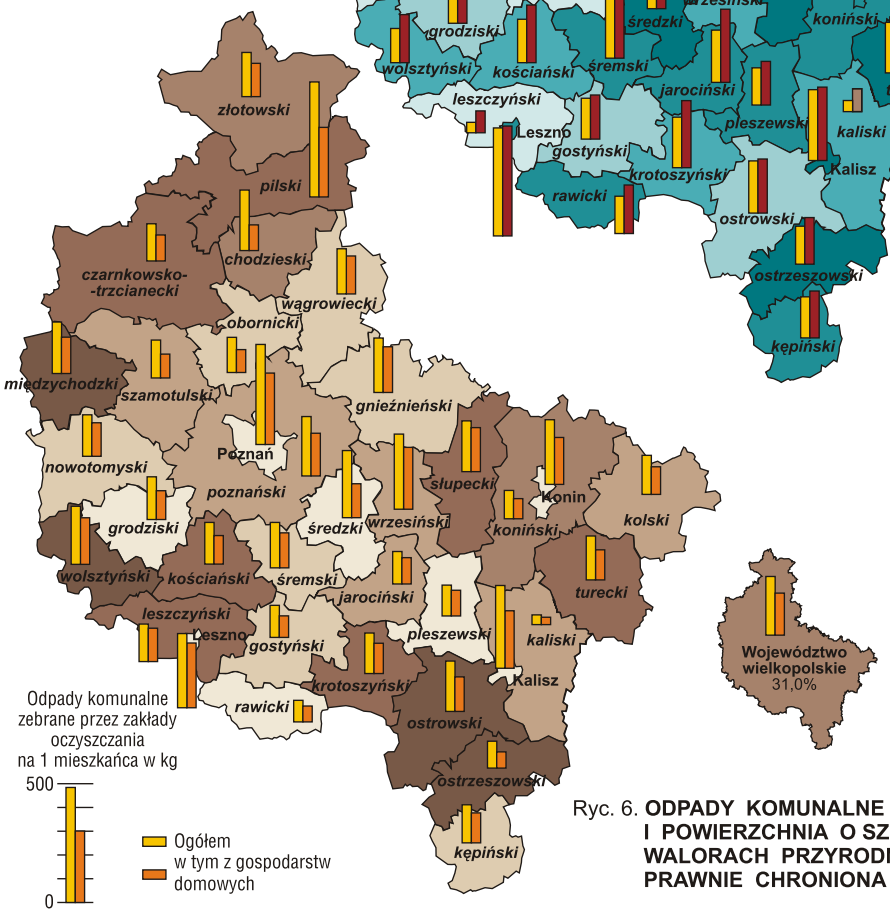

Ryc. 6. **ODPADY KOMUNALNE I POWIERZCHNIA O SZCZEGÓLNYCH WALORACH PRZYRODNICZYCH PRAWNIE CHRONIONA W 2005 R.**

Powierzchnia o szczególnych walorach przyrodniczych w % powierzchni ogólnej (stan w dniu 31 XII)

10,0 i mniej	10,1–20,0	20,0–30,1	30,1–40,0	40,1–50,0	50,1 i więcej

Ryc. 7. **ZUŻYCIE WODY Z WODOCIĄGÓW I GAZU Z SIECI W GOSPODARSTWACH DOMOWYCH NA 1 MIESZKAŃCA W LATACH 2000 I 2005**

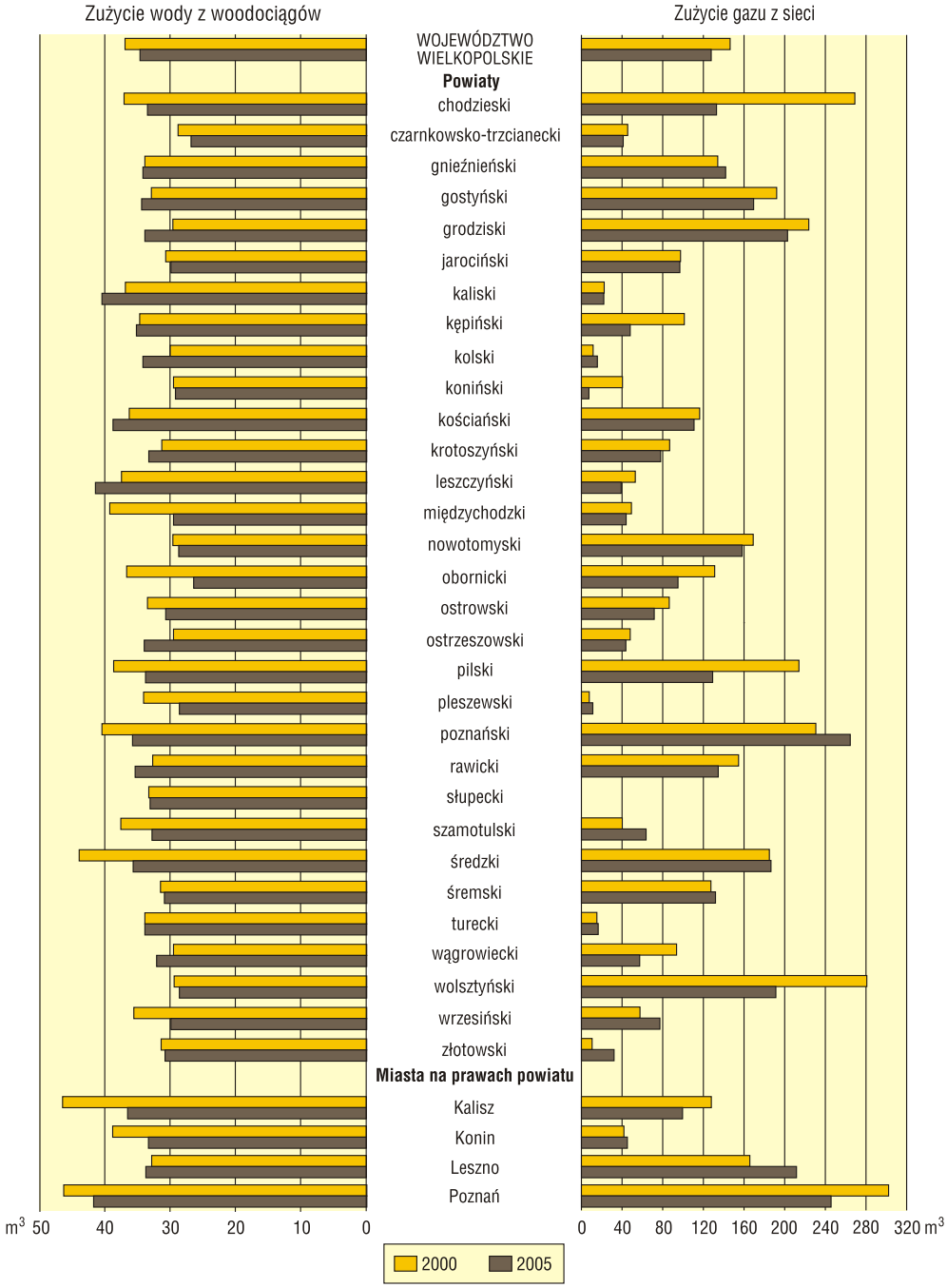

Ryc. 8. **ZUŻYCIE ENERGII ELEKTRYCZNEJ W GOSPODARSTWACH DOMOWYCH W MIASTACH W 2005 R. (2000=100)**

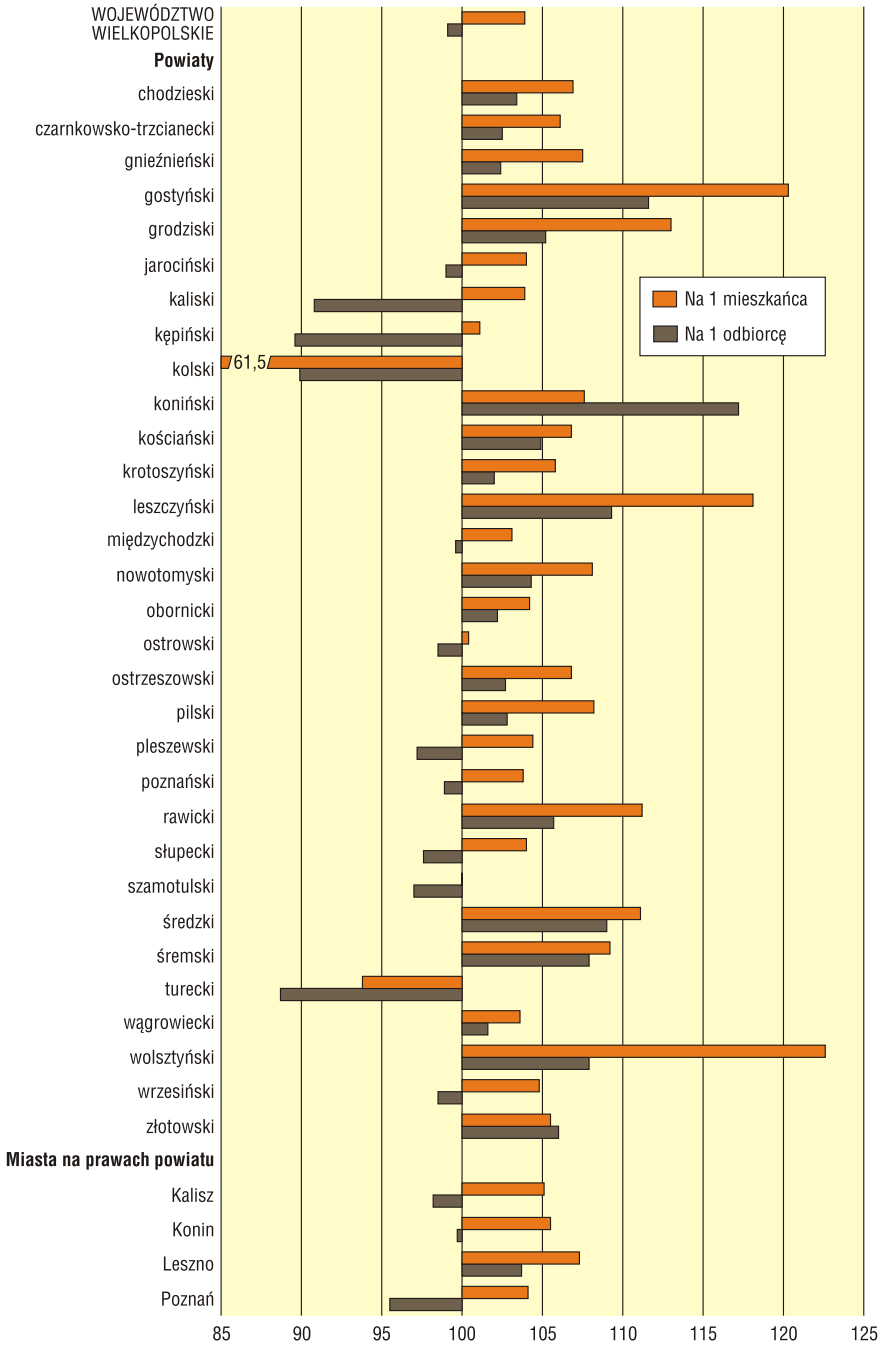

Ryc. 9. **DROGI PUBLICZNE O TWARDEJ NAWIERZCHNI W LATACH 2000 I 2005**

Stan w dniu 31 XII



Ryc. 10. **ZASOBY MIESZKANIOWE W LATACH 2000[a] I 2005**
Stan w dniu 31 XII

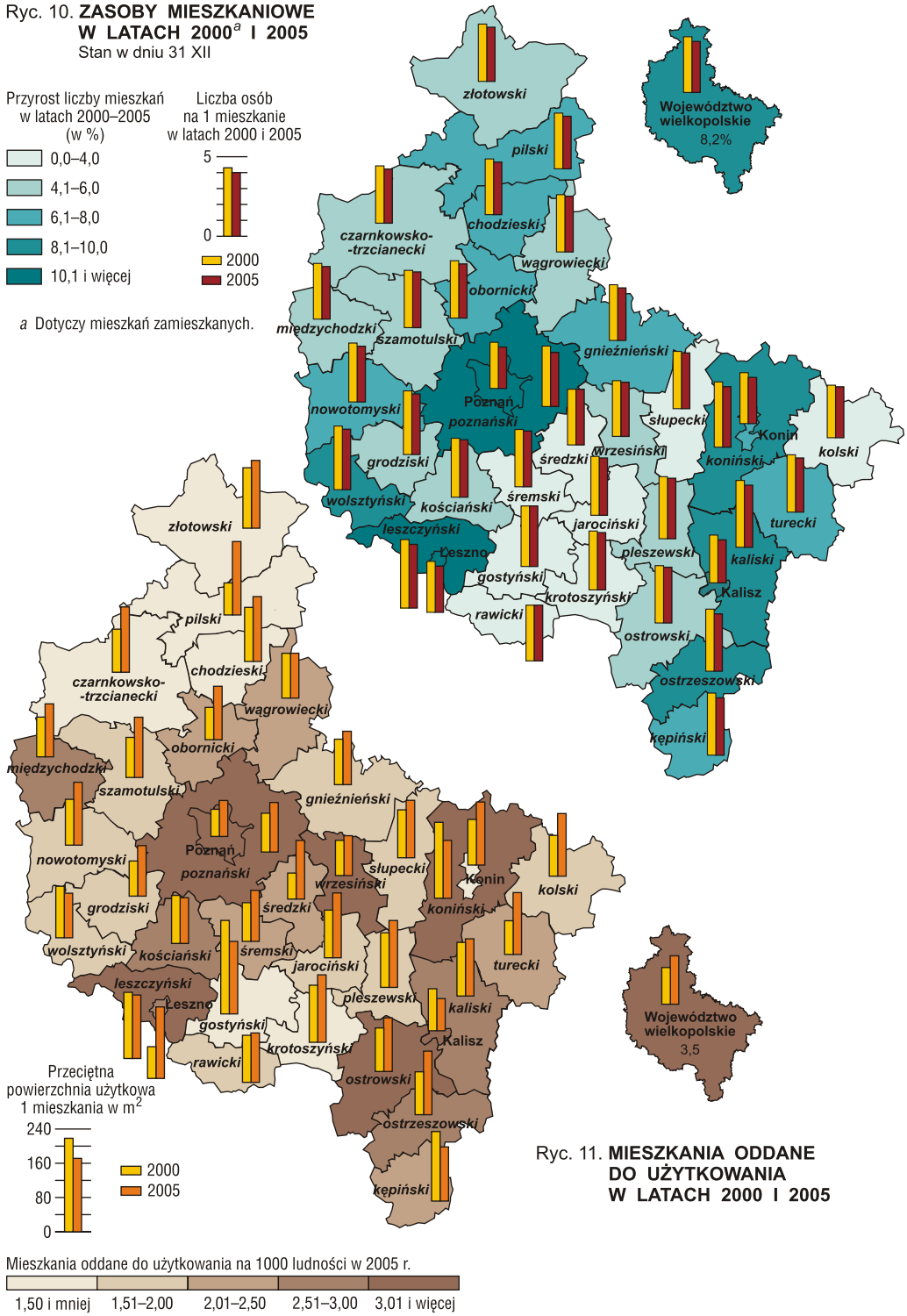

a Dotyczy mieszkań zamieszkanych.

Ryc. 11. **MIESZKANIA ODDANE DO UŻYTKOWANIA W LATACH 2000 I 2005**

Ryc. 12. **PODMIOTY GOSPODARKI NARODOWEJ**[a] **W 2005 R.**
Stan w dniu 31 XII

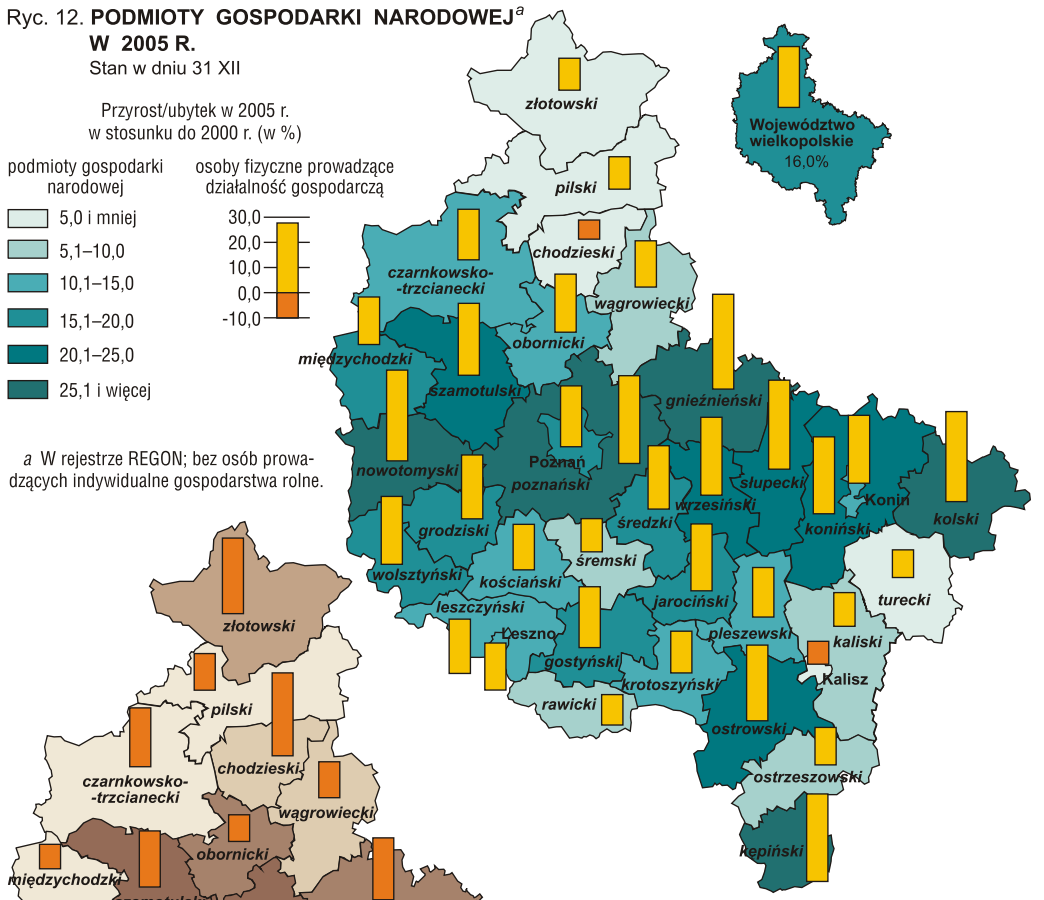

a W rejestrze REGON; bez osób prowadzących indywidualne gospodarstwa rolne.

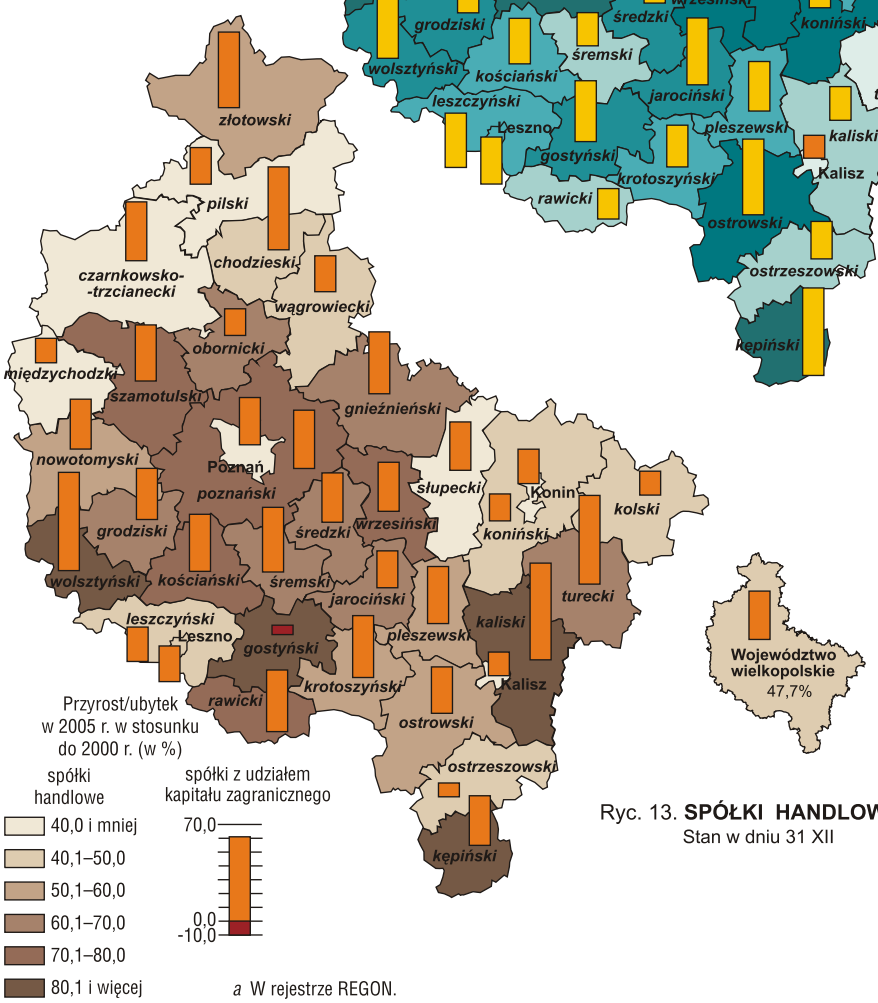

Ryc. 13. **SPÓŁKI HANDLOWE**[a] **W 2005 R.**
Stan w dniu 31 XII

a W rejestrze REGON.

Ryc. 14. **PRACUJĄCY W GOSPODARCE NARODOWEJ[a] WEDŁUG GRUP SEKCJI W 2005 R.**
Stan w dniu 31 XII

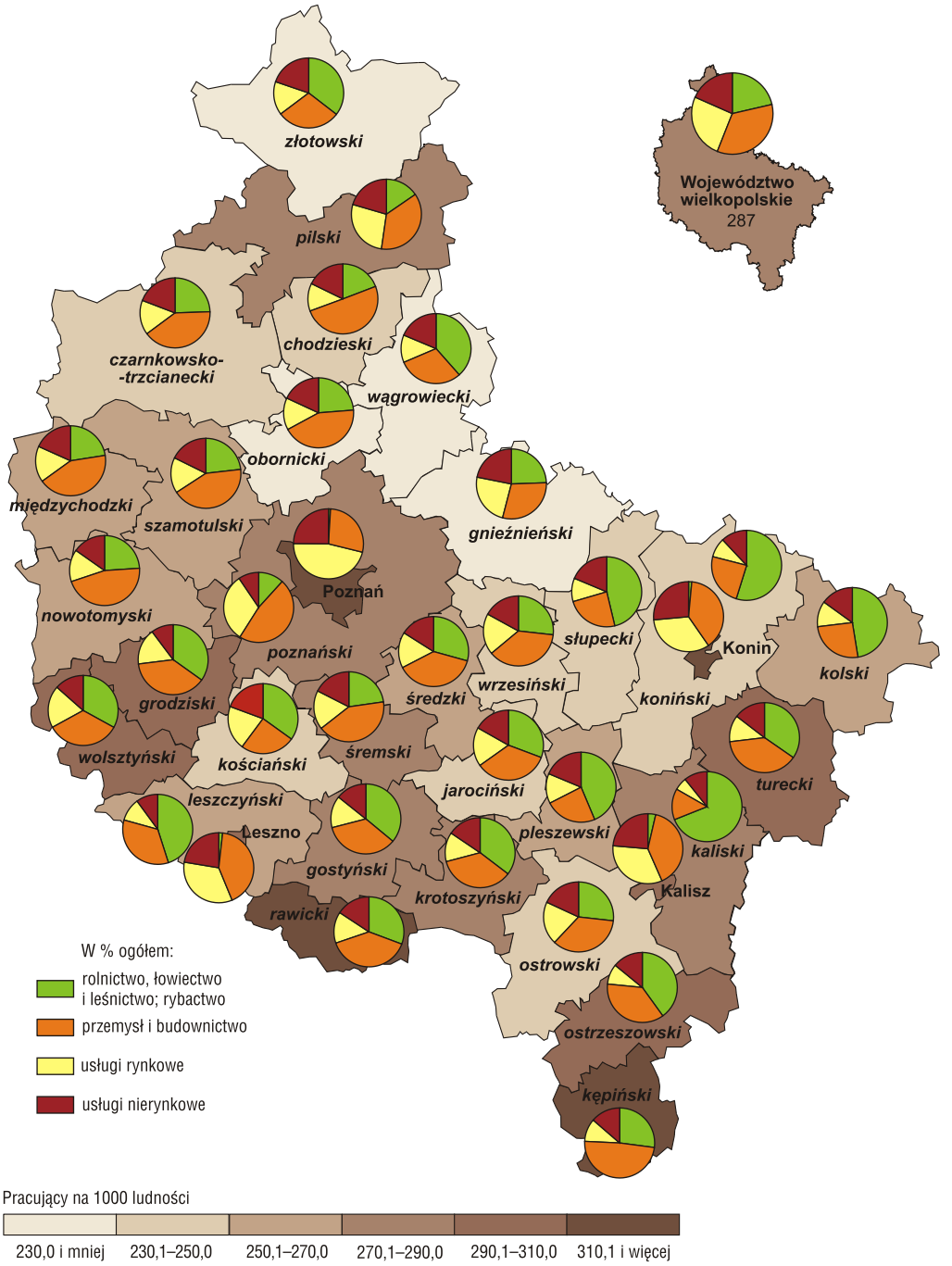

Pracujący na 1000 ludności

230,0 i mniej	230,1–250,0	250,1–270,0	270,1–290,0	290,1–310,0	310,1 i więcej

a Według faktycznego miejsca pracy; dane dotyczą podmiotów gospodarczych, w których liczba pracujących przekracza 9, z pracującymi w gospodarstwach indywidualnych w rolnictwie.

Ryc. 15. **ODCHYLENIA WZGLĘDNE PRZECIĘTNYCH WYNAGRODZEŃ**[ab] **W POWIATACH OD PRZECIĘTNEGO WYNAGRODZENIA**[ab] **W WOJEWÓDZTWIE W LATACH 2000 I 2005**

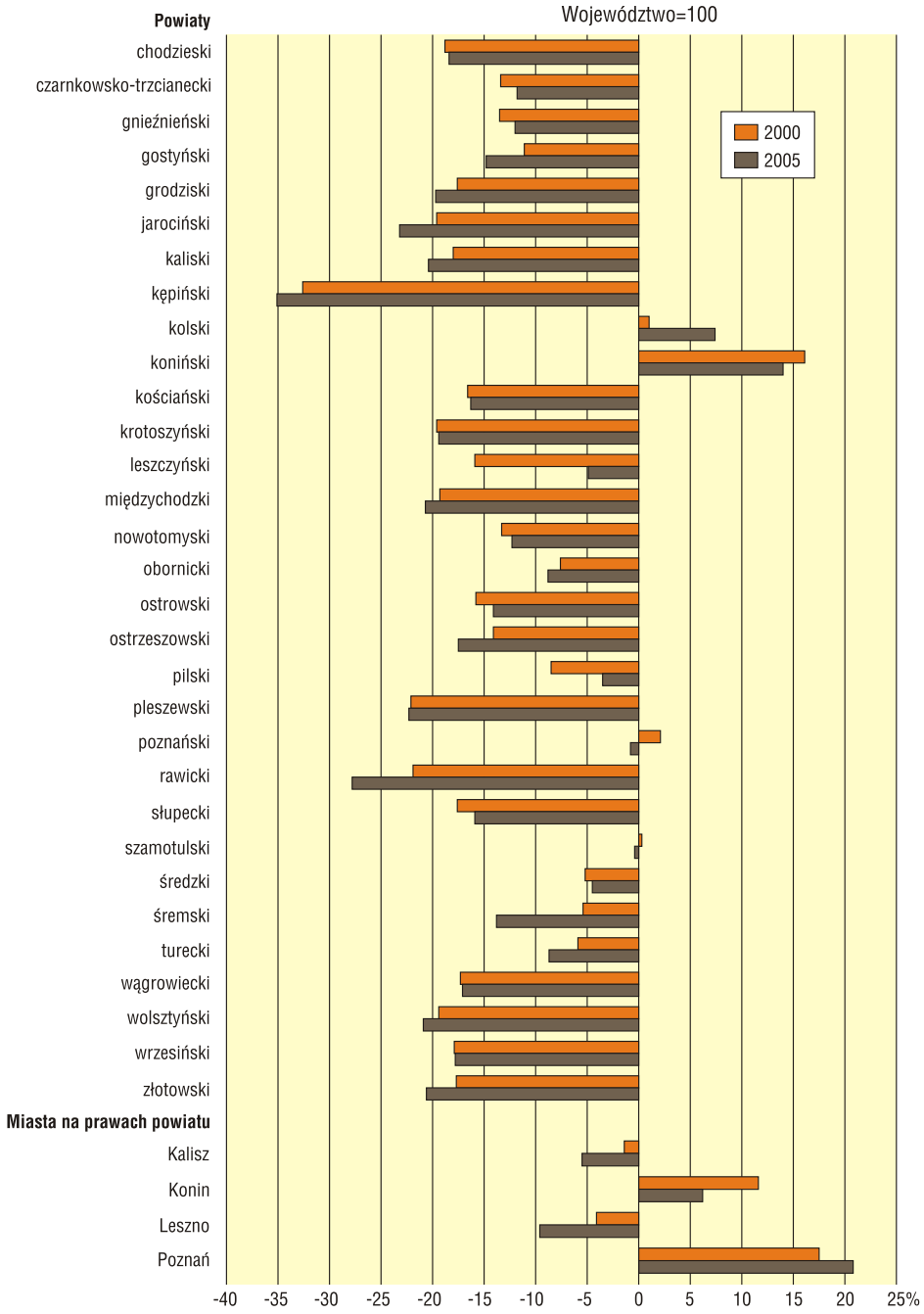

a Bez podmiotów gospodarczych, w których liczba pracujących jest mniejsza od 10. *b* Miesięczne wynagrodzenia brutto.

Ryc. 16. **BEZROBOTNI ZAREJESTROWANI W LATACH 2000 I 2005 W % LUDNOŚCI W WIEKU PRODUKCYJNYM**
Stan w dniu 31 XII

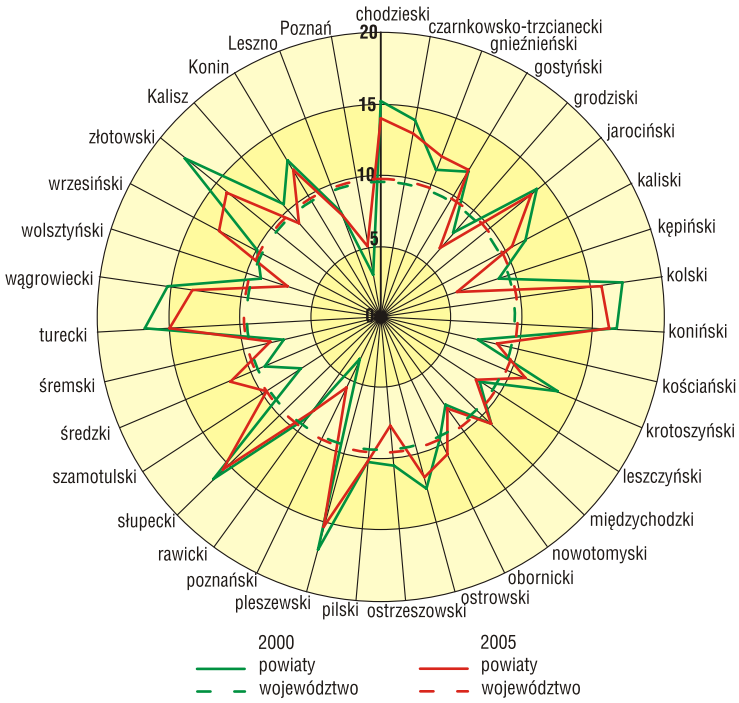

Ryc. 17. **STOPA BEZROBOCIA REJESTROWANEGO W LATACH 2000 I 2005 (W %)**
Stan w dniu 31 XII

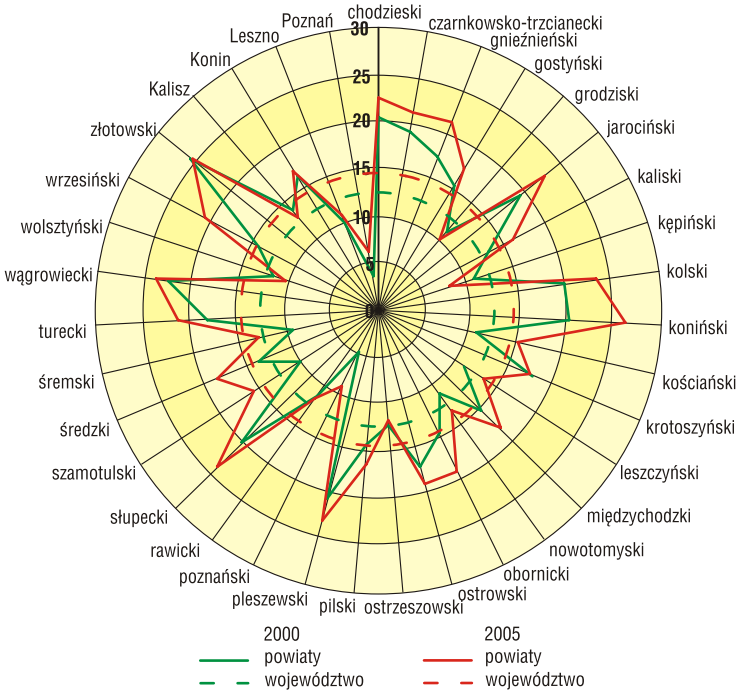

Ryc. 18. **BEZROBOTNI ZAREJESTROWANI POSIADAJĄCY PRAWO DO ZASIŁKU W % BEZROBOTNYCH OGÓŁEM W LATACH 2000 I 2005**
Stan w dniu 31 XII

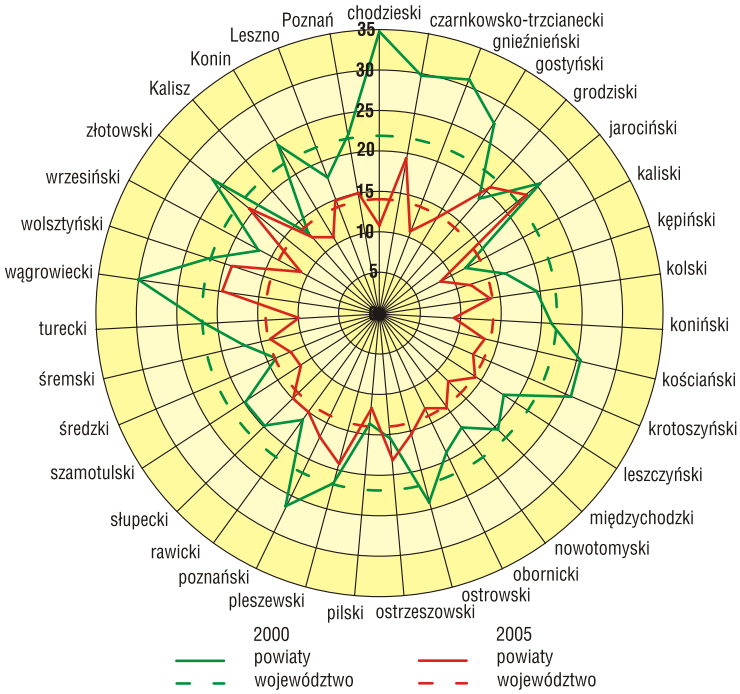

Ryc. 19. **BEZROBOTNI ZAREJESTROWANI W WIEKU DO 25 LAT W % BEZROBOTNYCH OGÓŁEM W LATACH 2000 I 2005**
Stan w dniu 31 XII

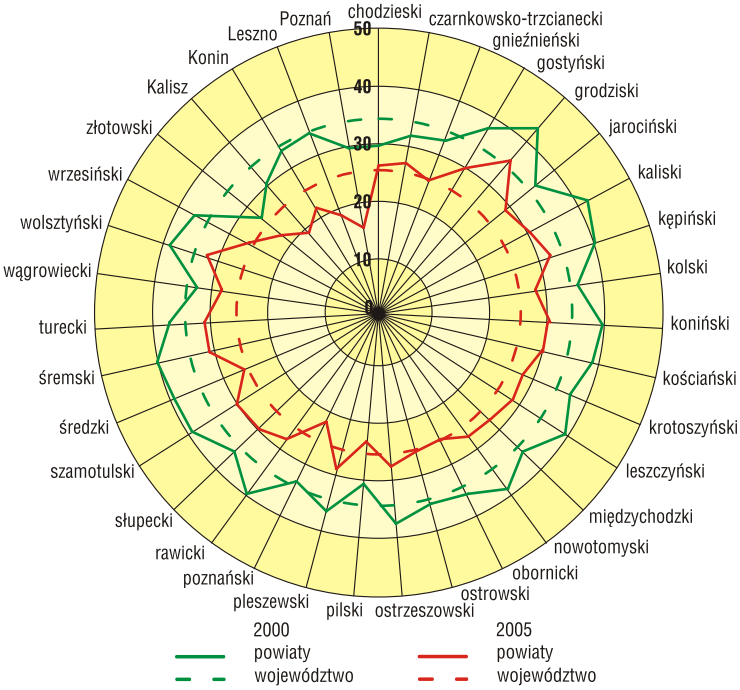

Ryc. 20. **NAKŁADY INWESTYCYJNE W PRZEDSIĘBIORSTWACH**[a] **W LATACH 2000 I 2005**
Według lokalizacji inwestycji

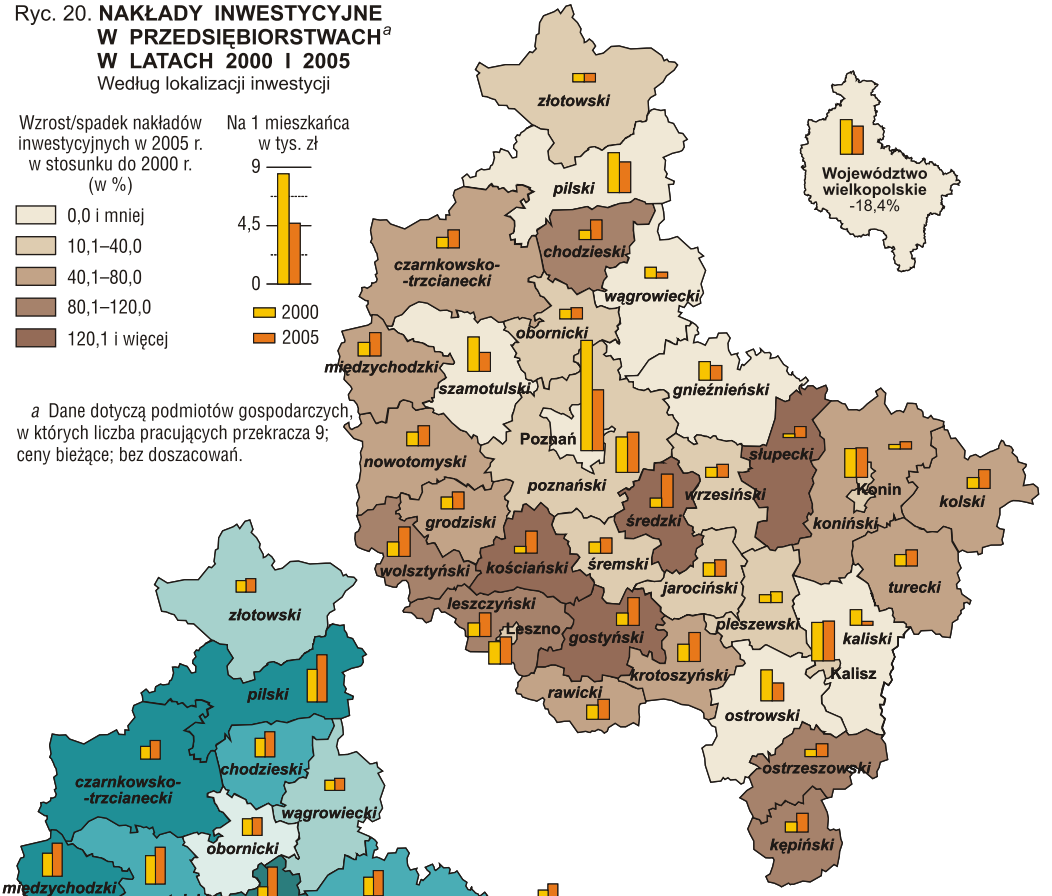

a Dane dotyczą podmiotów gospodarczych, w których liczba pracujących przekracza 9; ceny bieżące; bez doszacowań.

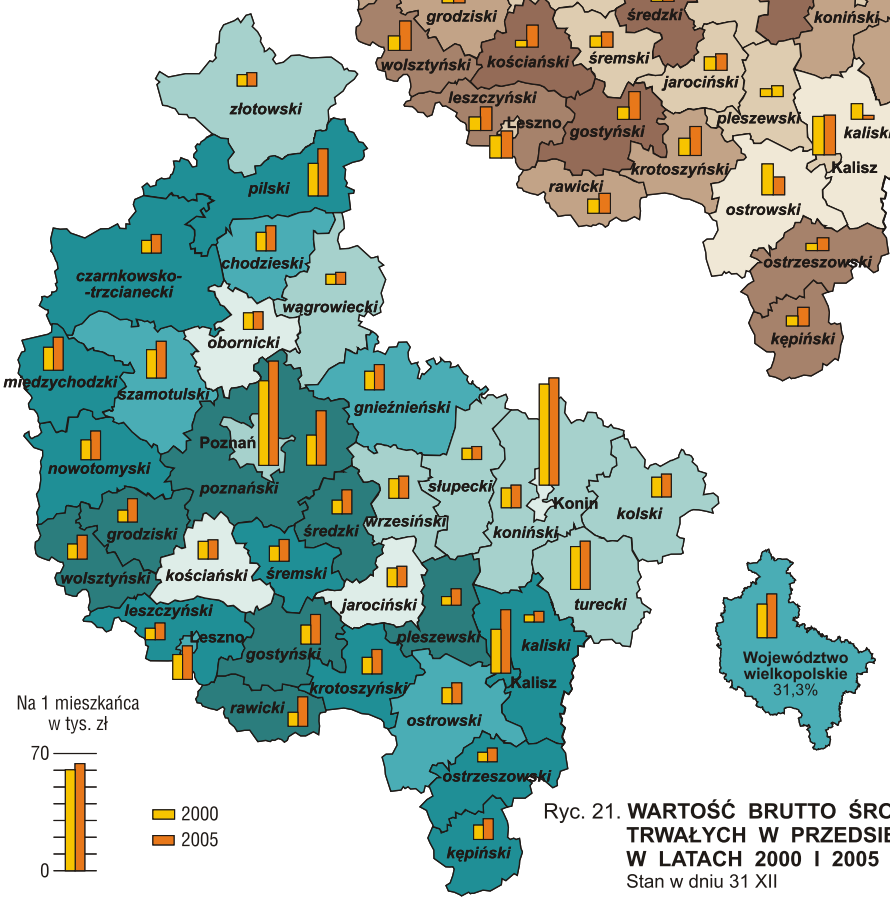

Ryc. 21. **WARTOŚĆ BRUTTO ŚRODKÓW TRWAŁYCH W PRZEDSIĘBIORSTWACH**[a] **W LATACH 2000 I 2005**
Stan w dniu 31 XII

Wzrost wartości brutto środków trwałych w 2005 r. w stosunku do 2000 r. (w %)

0,0–10,0 | 10,1–25,0 | 25,1–40,0 | 40,1–55,0 | 55,1 i więcej

a Dane dotyczą podmiotów gospodarczych, w których liczba pracujących przekracza 9; bieżące ceny ewidencyjne; według siedziby jednostki lokalnej.

Ryc. 22. **UŻYTKI ROLNE**[a] **I LESISTOŚĆ**[b]

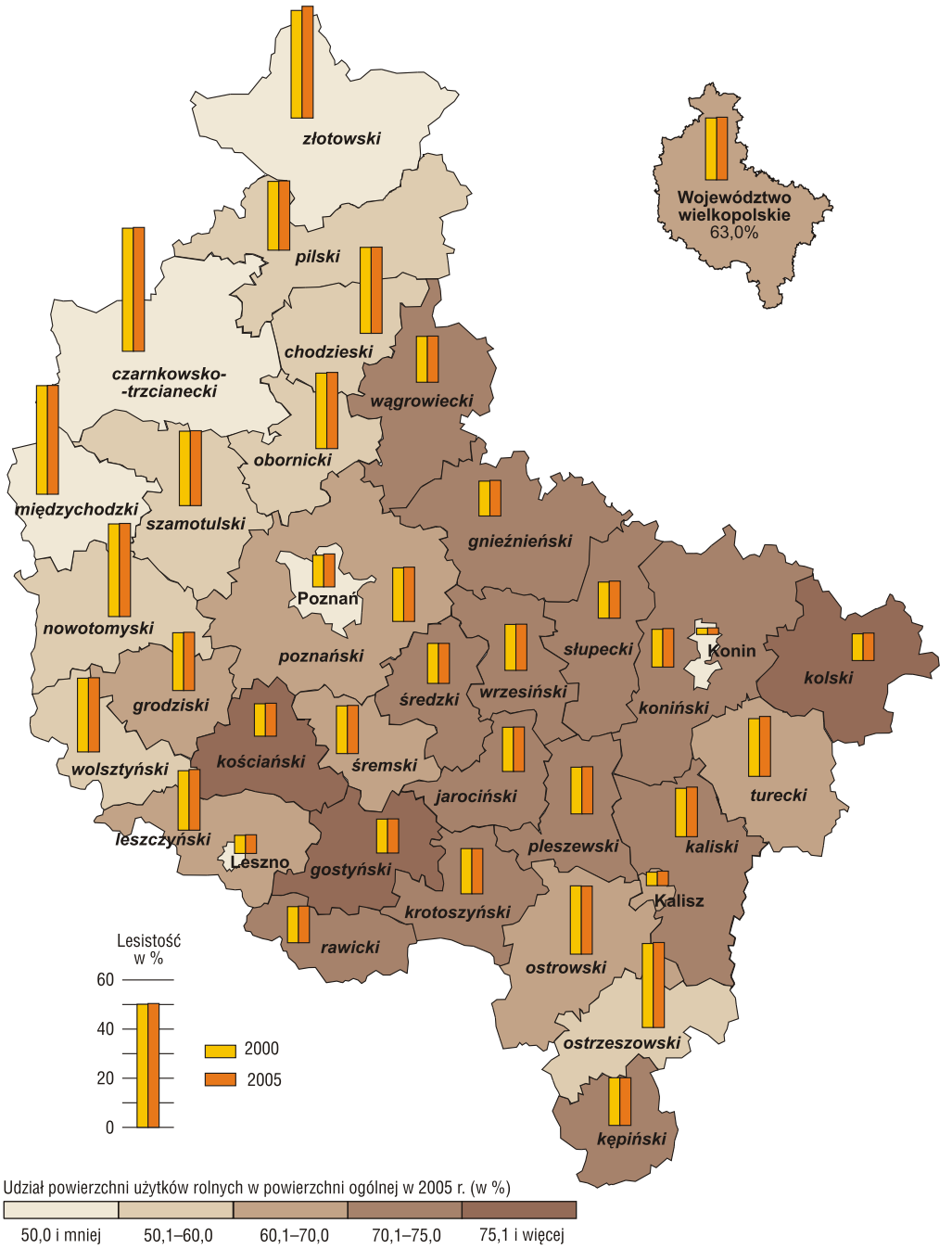

a Stan w czerwcu, według granic administracyjnych. *b* Stan w dniu 31 XII.

Ryc. 23. **PODMIOTY[a] PROWADZĄCE DZIAŁALNOŚĆ PRZEMYSŁOWĄ W LATACH 2000 I 2005**
Stan w dniu 31 XII

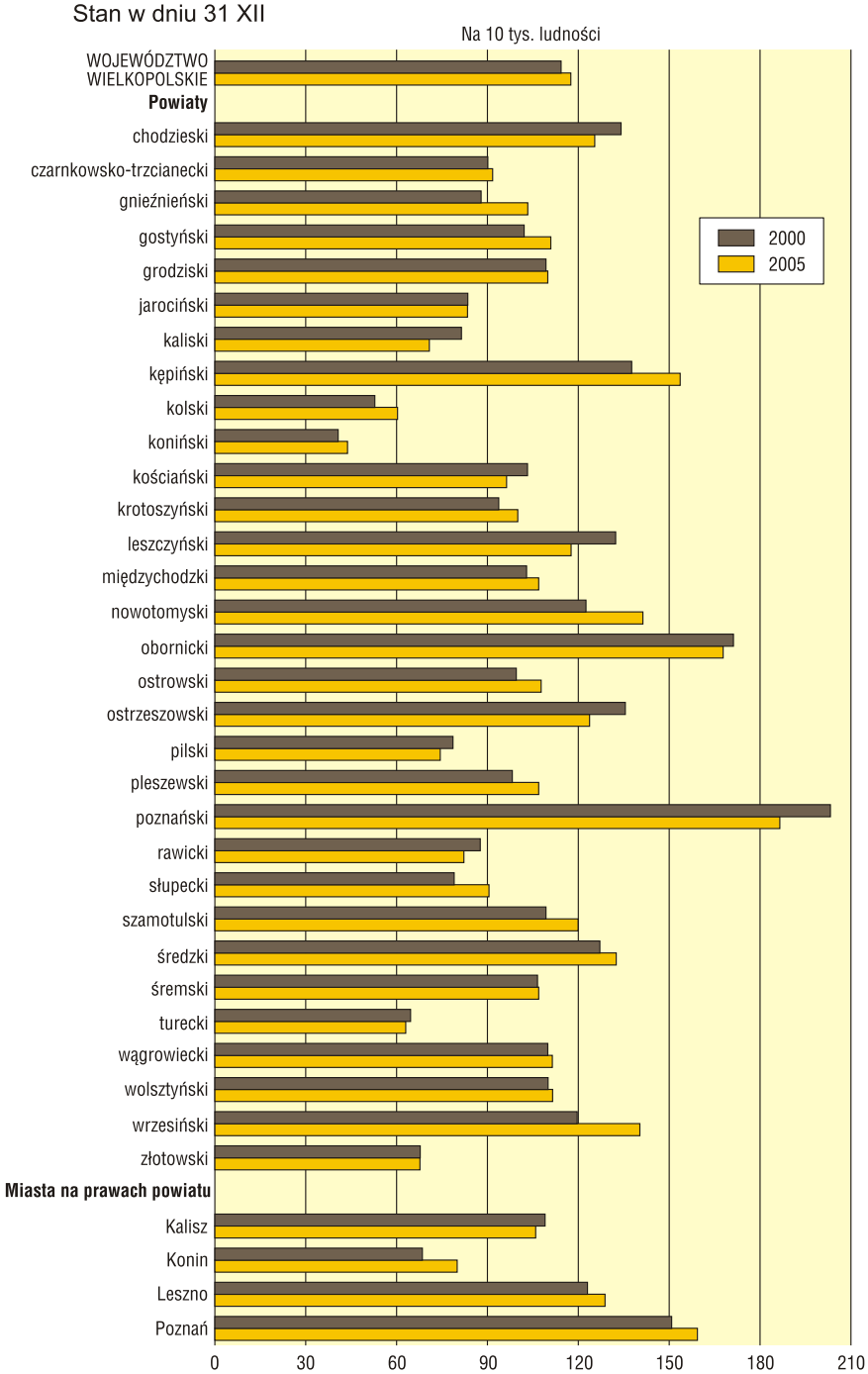

a W rejestrze REGON.

Ryc. 24. **STRUKTURA PRODUKCJI SPRZEDANEJ PRZEMYSŁU[a] WEDŁUG GRUP PODMIOTÓW GOSPODARCZYCH W LATACH 2000 I 2005**
(ceny bieżące)

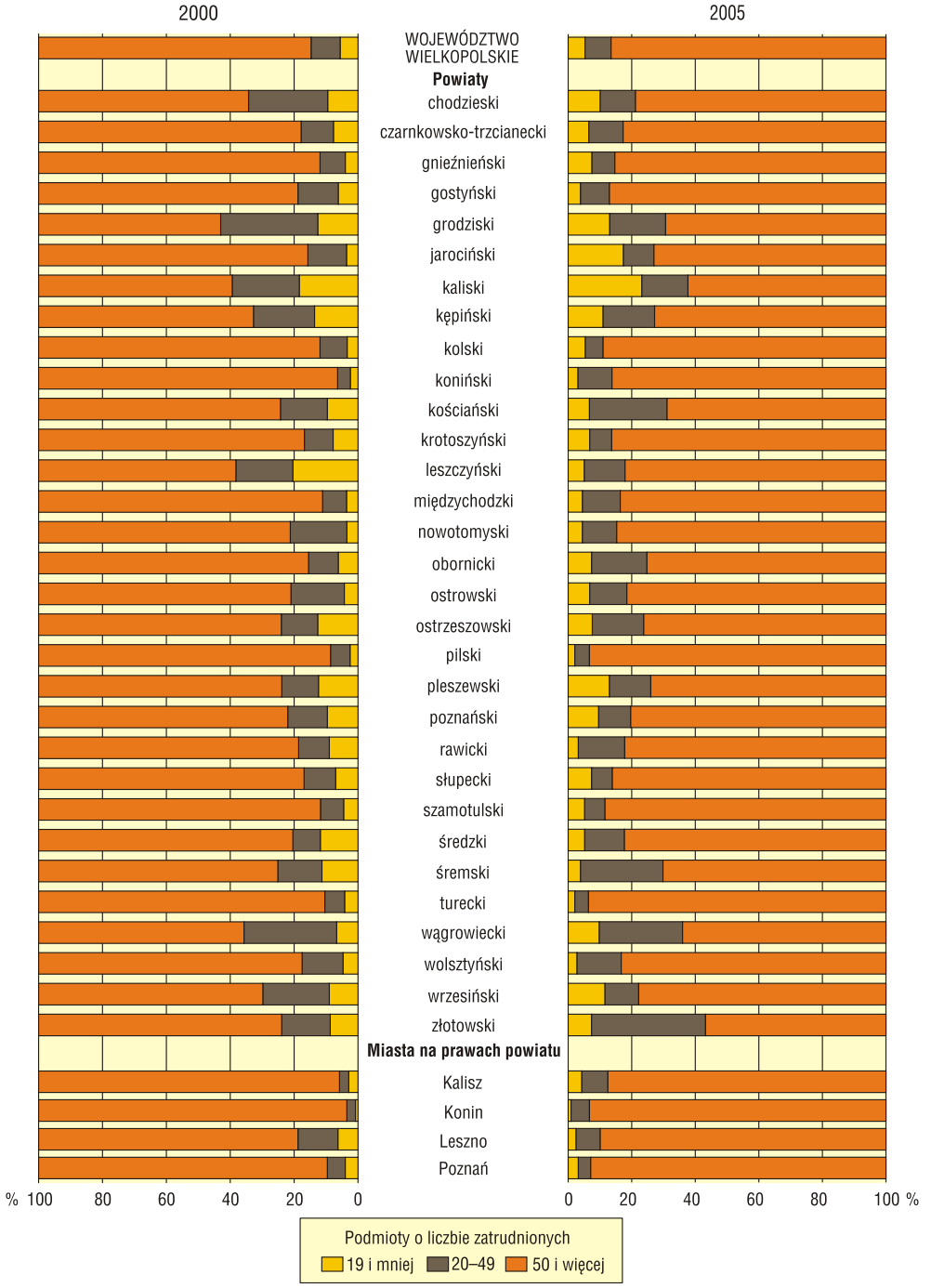

a Dane dotyczą pomiotów gospodarczych, w których liczba pracujących przekracza 9.

Ryc. 25. **PRODUKCJA SPRZEDANA PRZEMYSŁU[a] NA 1 ZATRUDNIONEGO W LATACH 2000 I 2005** (ceny bieżące)

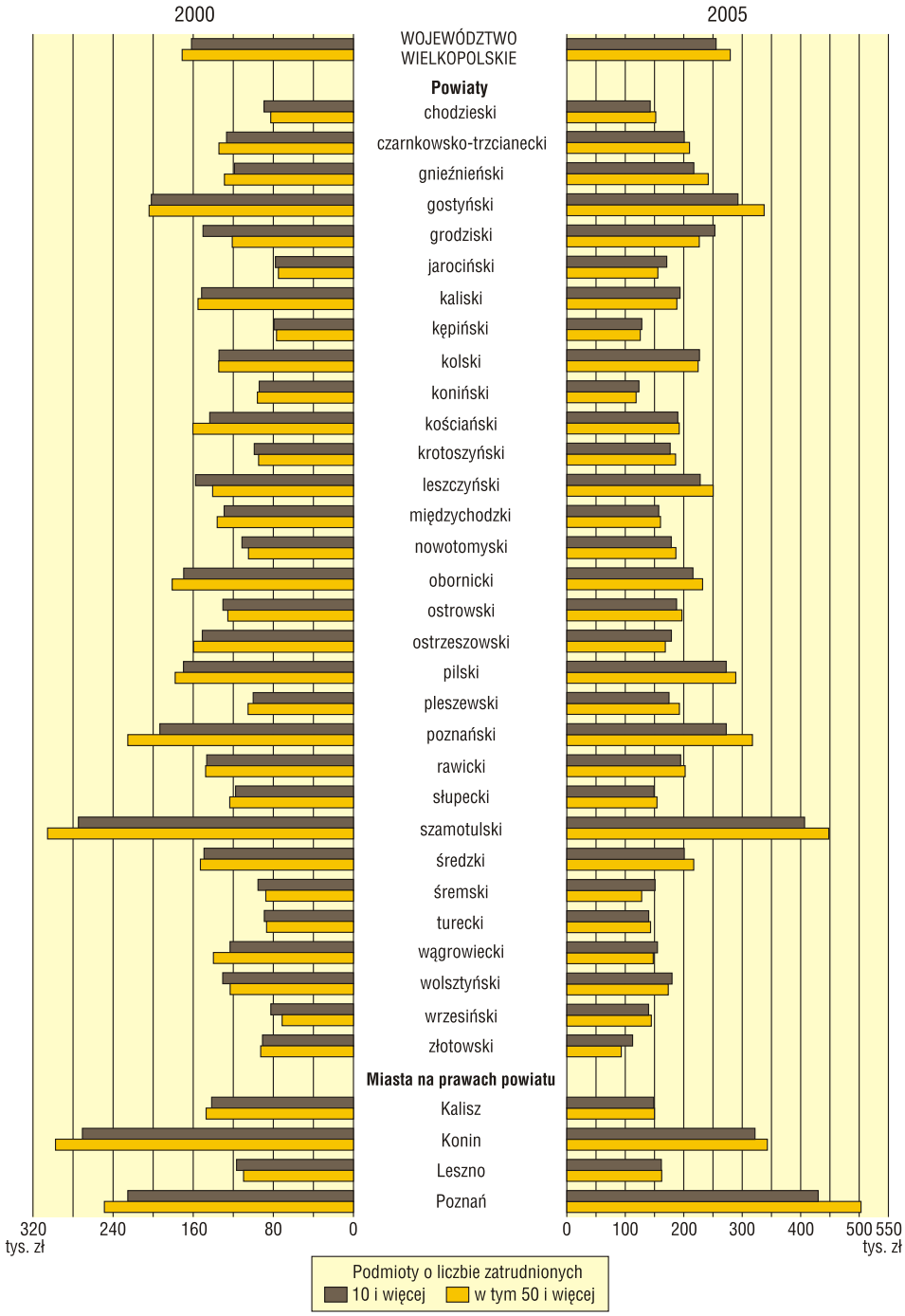

a Dane dotyczą podmiotów gospodarczych, w których liczba pracujących przekracza 9.

Ryc. 26. **LICZBA UCZNIÓW NA 1 SZKOŁĘ W ROKU SZKOLNYM 2000/2001 I 2005/2006**

Stan na początku roku szkolnego

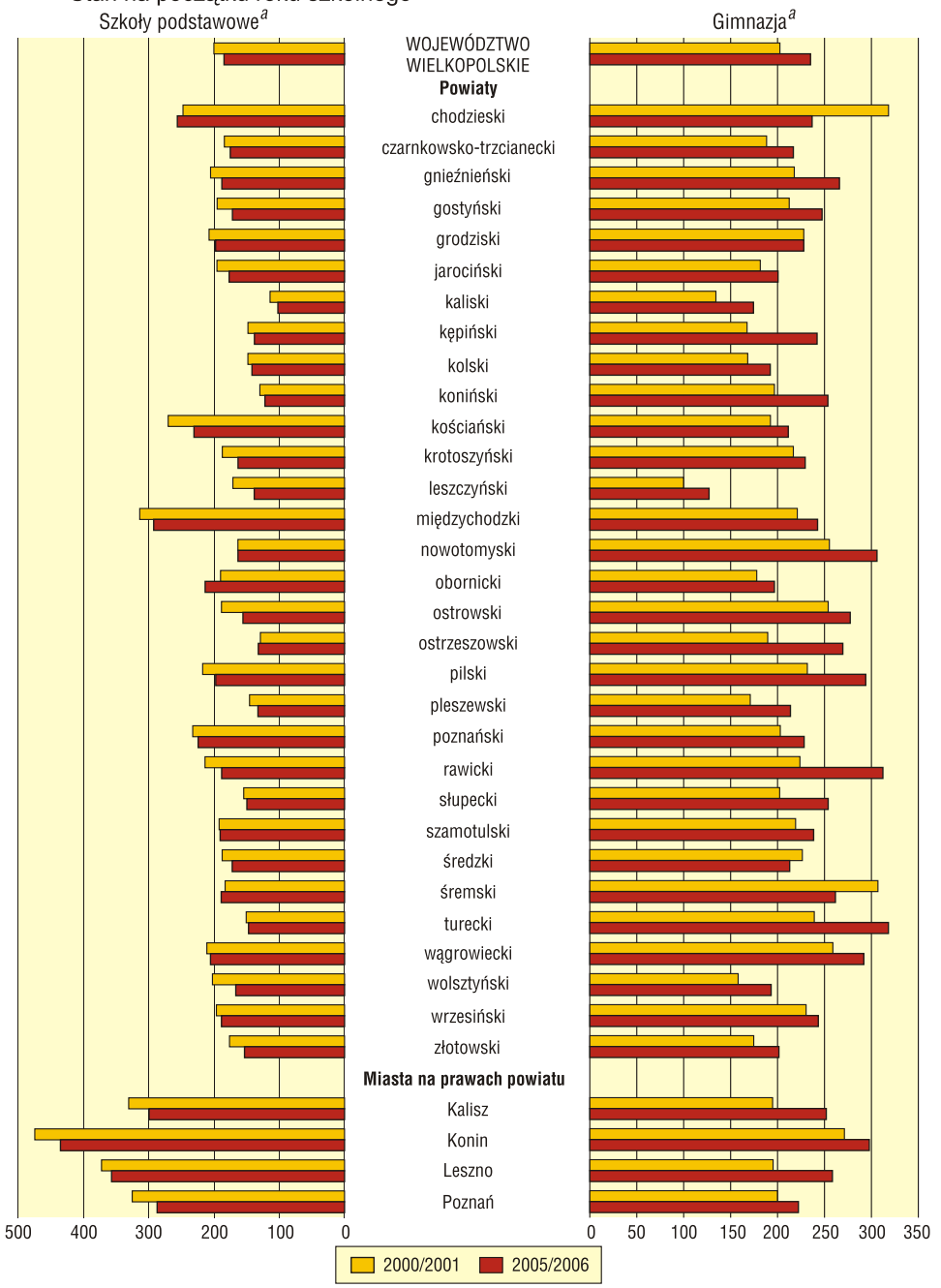

a Dla dzieci i młodzieży.

Ryc. 27. **BIBLIOTEKI PUBLICZNE W LATACH 2000 I 2005**

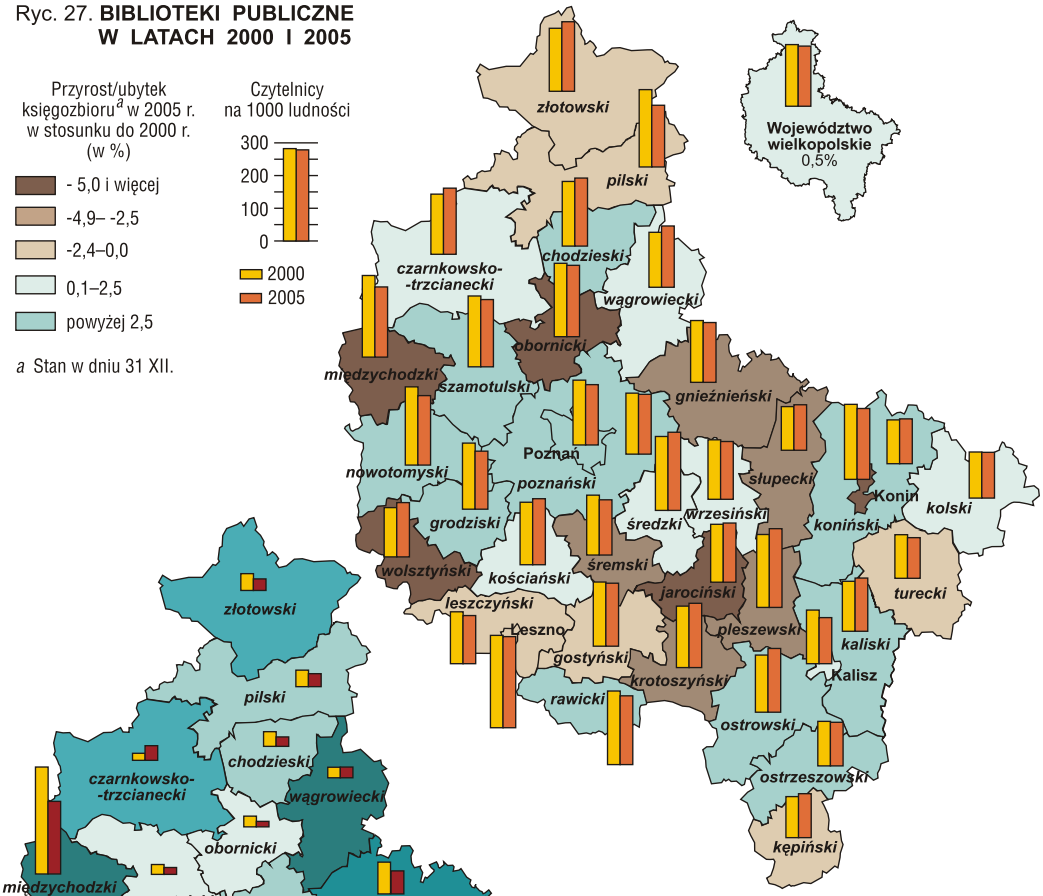

a Stan w dniu 31 XII.

Ryc. 28. **TURYSTYCZNE OBIEKTY ZBIOROWEGO ZAKWATEROWANIA W LATACH 2000 I 2005**

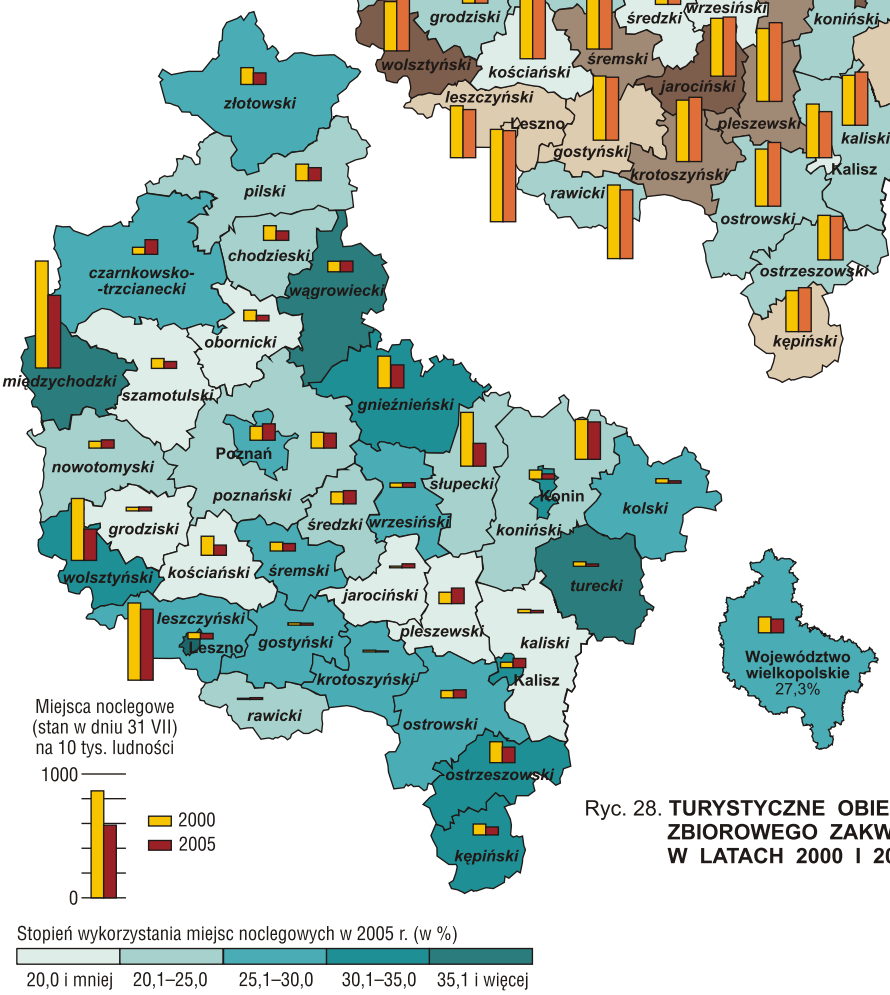

Ryc. 29. **DOCHODY, WYDATKI I WYNIK BUDŻETÓW POWIATÓW ORAZ MIAST NA PRAWACH POWIATU W 2000 R.**

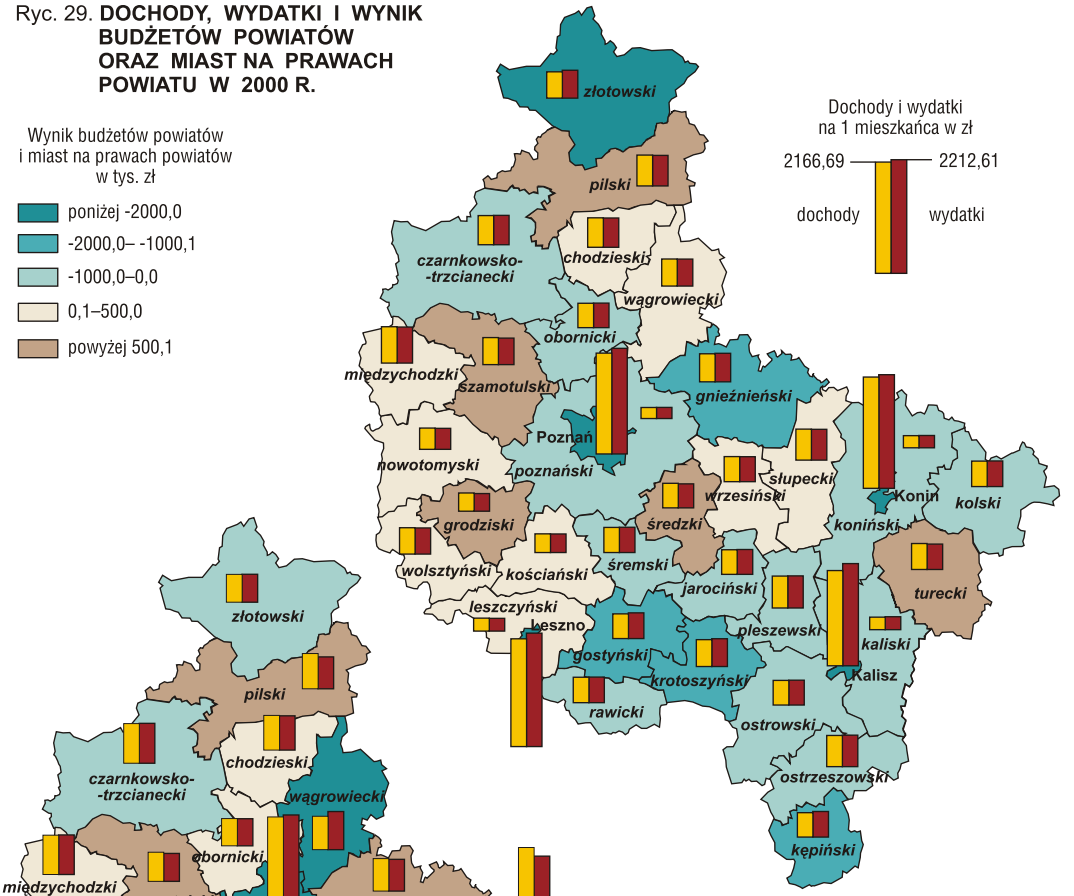

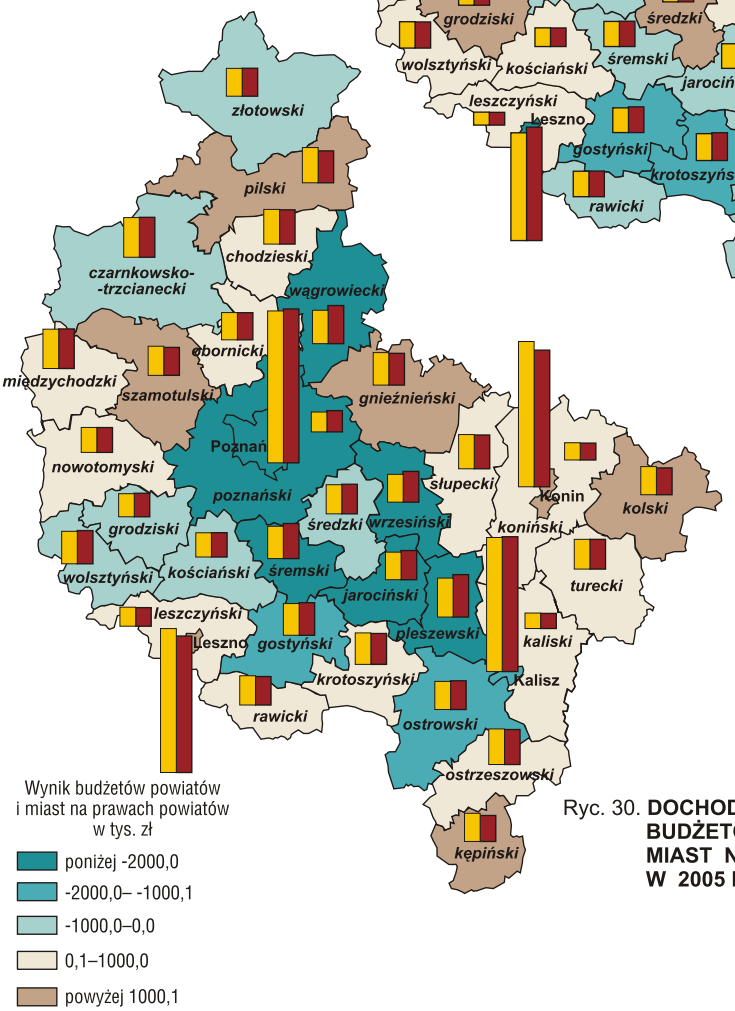

Ryc. 30. **DOCHODY, WYDATKI I WYNIK BUDŻETÓW POWIATÓW ORAZ MIAST NA PRAWACH POWIATU W 2005 R.**

Ryc. 31. **PRODUKT KRAJOWY BRUTTO NA 1 MIESZKAŃCA WEDŁUG PODREGIONÓW W LATACH 2003 I 2004**
(ceny bieżące)

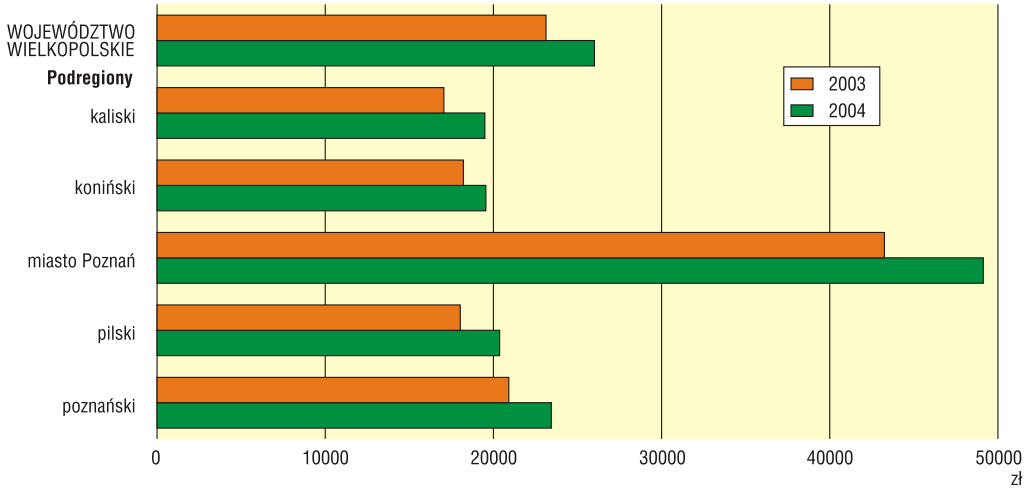

Ryc. 32. **STRUKTURA WARTOŚCI DODANEJ BRUTTO WEDŁUG RODZAJÓW DZIAŁALNOŚCI I PODREGIONÓW**
(ceny bieżące)

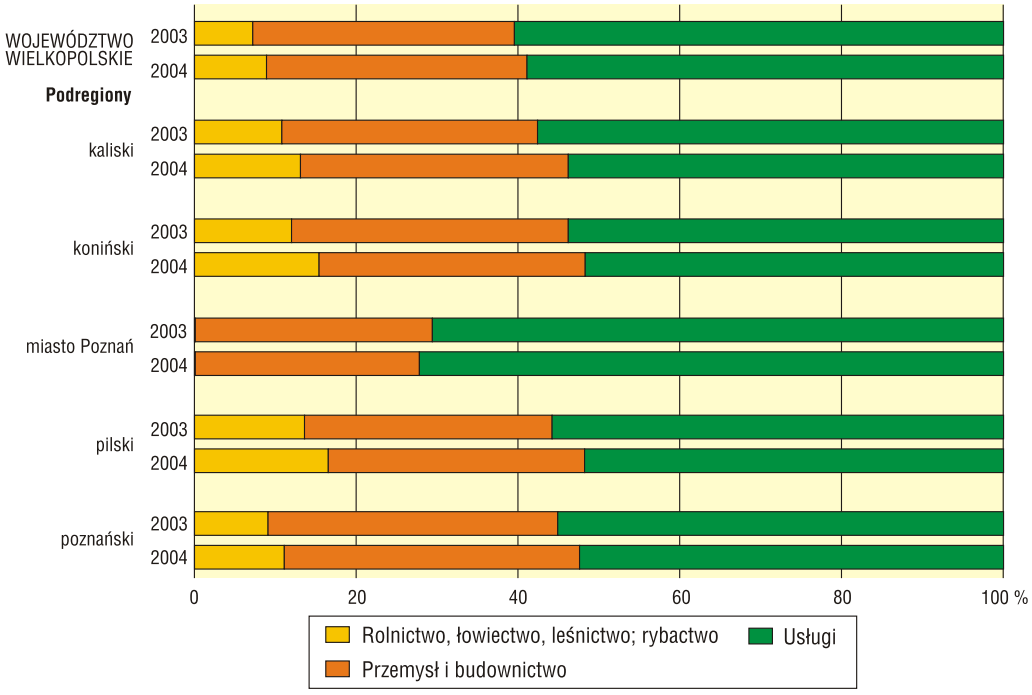

Ryc. 33. **ZRÓŻNICOWANIE POWIATÓW WEDŁUG WSKAŹNIKA POZIOMU ROZWOJU SPOŁECZNO-GOSPODARCZEGO W LATACH 2000 I 2005**

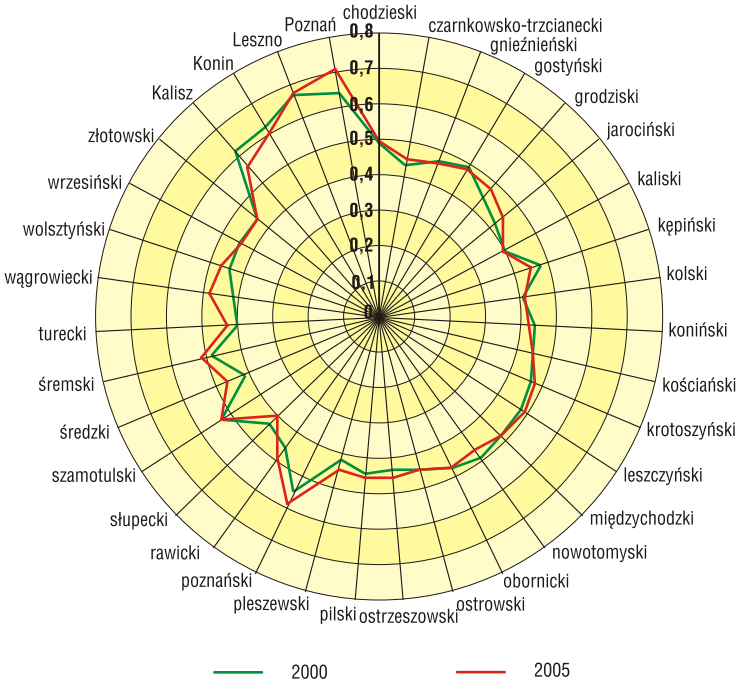
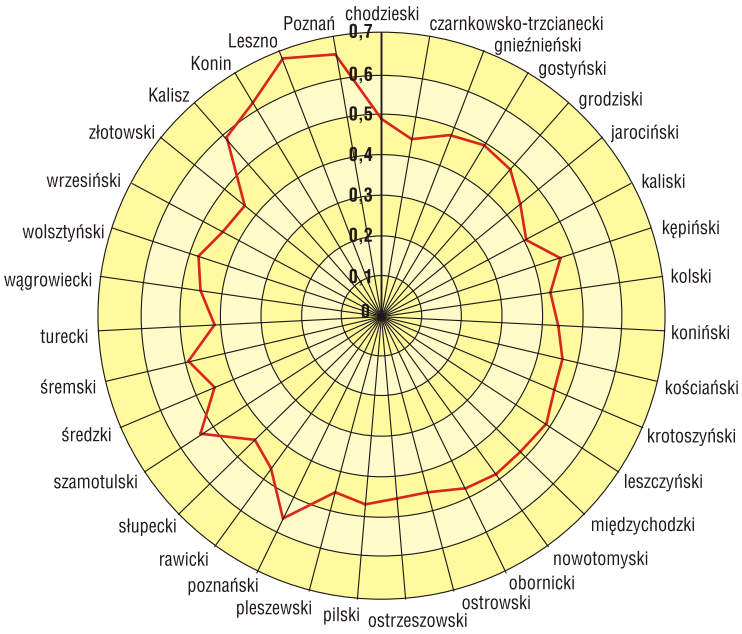
Ryc. 34. **ZRÓŻNICOWANIE POWIATÓW WEDŁUG WSKAŹNIKA POZIOMU ROZWOJU SPOŁECZNO-GOSPODARCZEGO W LATACH 2000–2005**